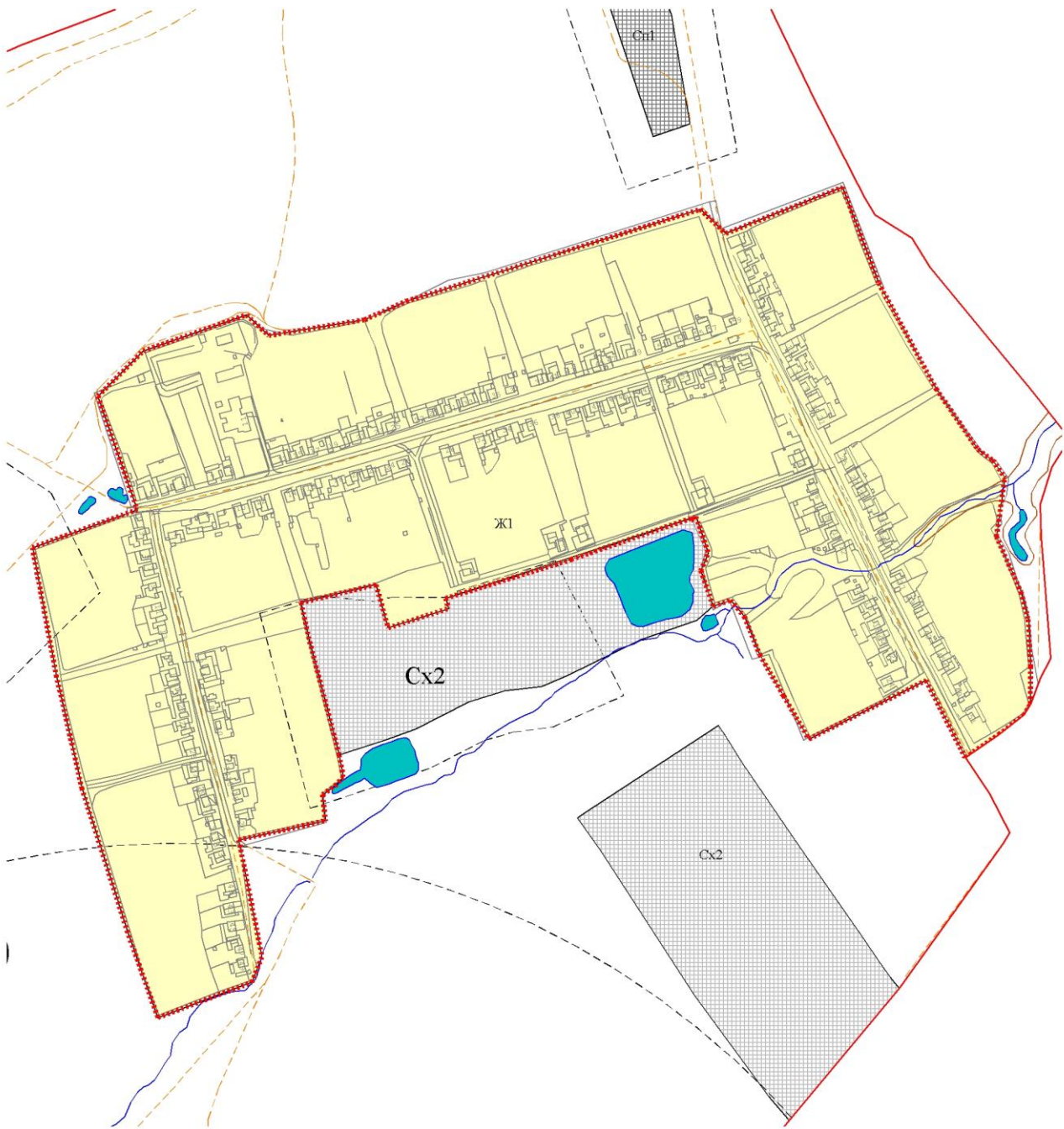










Чувашская Республика
Яльчикский район
Лащ-Таябинское сельское поселение
д. Новое Байдеряково
Карта территориальных зон

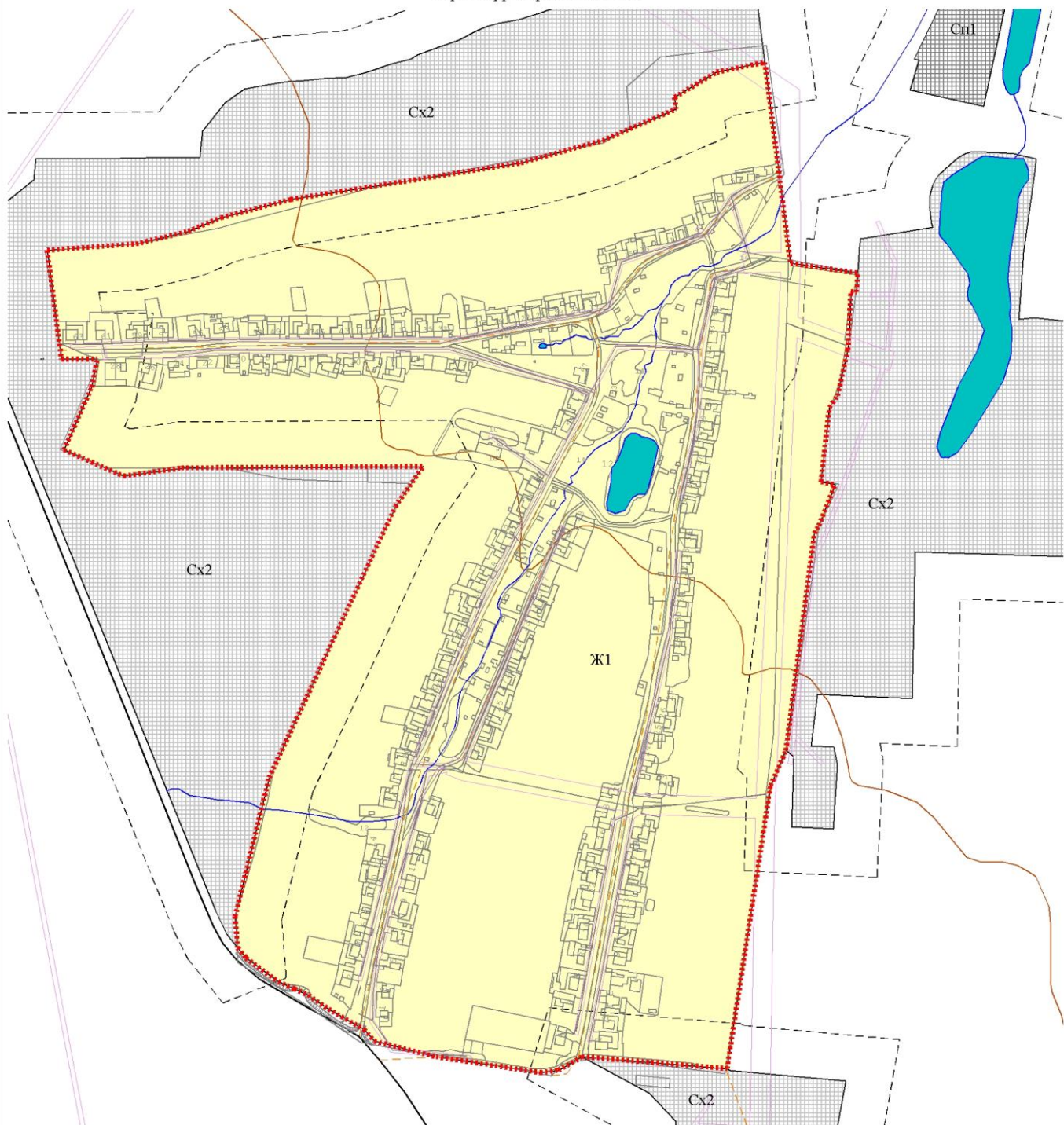


Масштаб 1:5 000

Условные обозначения:

-  - Граница населенного пункта
-  - Зона застройки индивидуальными жилыми домами (Ж1)
-  - Зона делового, общественного и коммерческого назначения (О1)
-  - Зона занятая объектами сельскохозяйственного назначения (Сх2)
-  - Зона специального назначения, связанная с захоронениями (Сп1)
-  - Охранная зона
-  - Санитарно защитная зона
-  - Водоохранная зона

Чувашская Республика
Яльчикский район
Лащ-Таябинское сельское поселение
д. Новое Андйберово
Карта территориальных зон

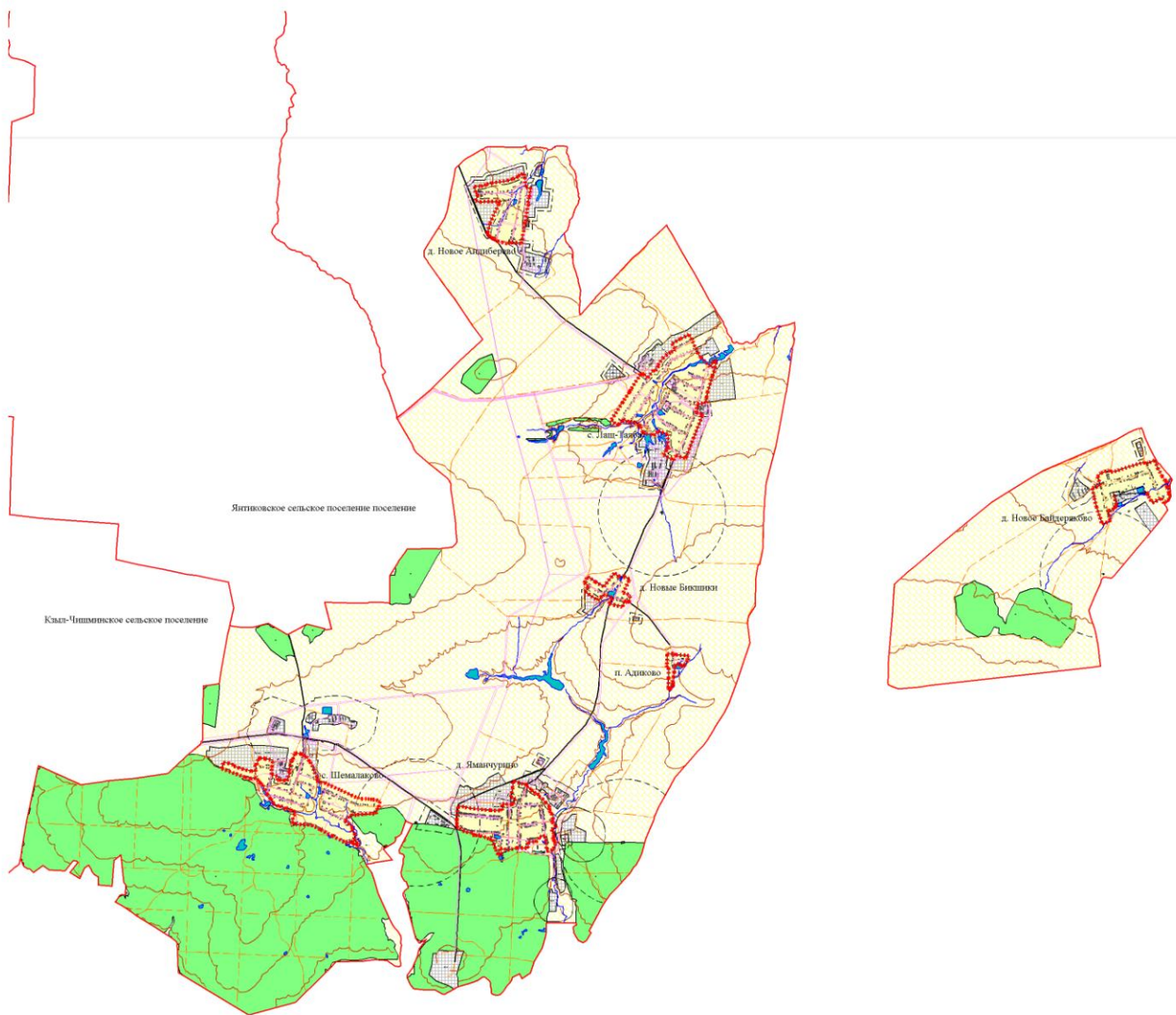


Масштаб 1:4 500

Условные обозначения:

- Граница населенного пункта
- Зона застройки индивидуальными жилыми домами (Ж1)
- Зона делового, общественного и коммерческого назначения (О1)
- Зона занятая объектами сельскохозяйственного назначения (Сх2)
- Зона специального назначения, связанная с захоронениями (Сп1)
- Охранная зона
- Санитарно защитная зона
- Водоохранная зона

Чувашская Республика
 Яльчикский район
 ЛАЩ-ТАЯБИНСКОЕ СЕЛЬСКОЕ ПОСЕЛЕНИЕ
 КАРТА ГРАДОСТРОИТЕЛЬНОГО ЗОНИРОВАНИЯ

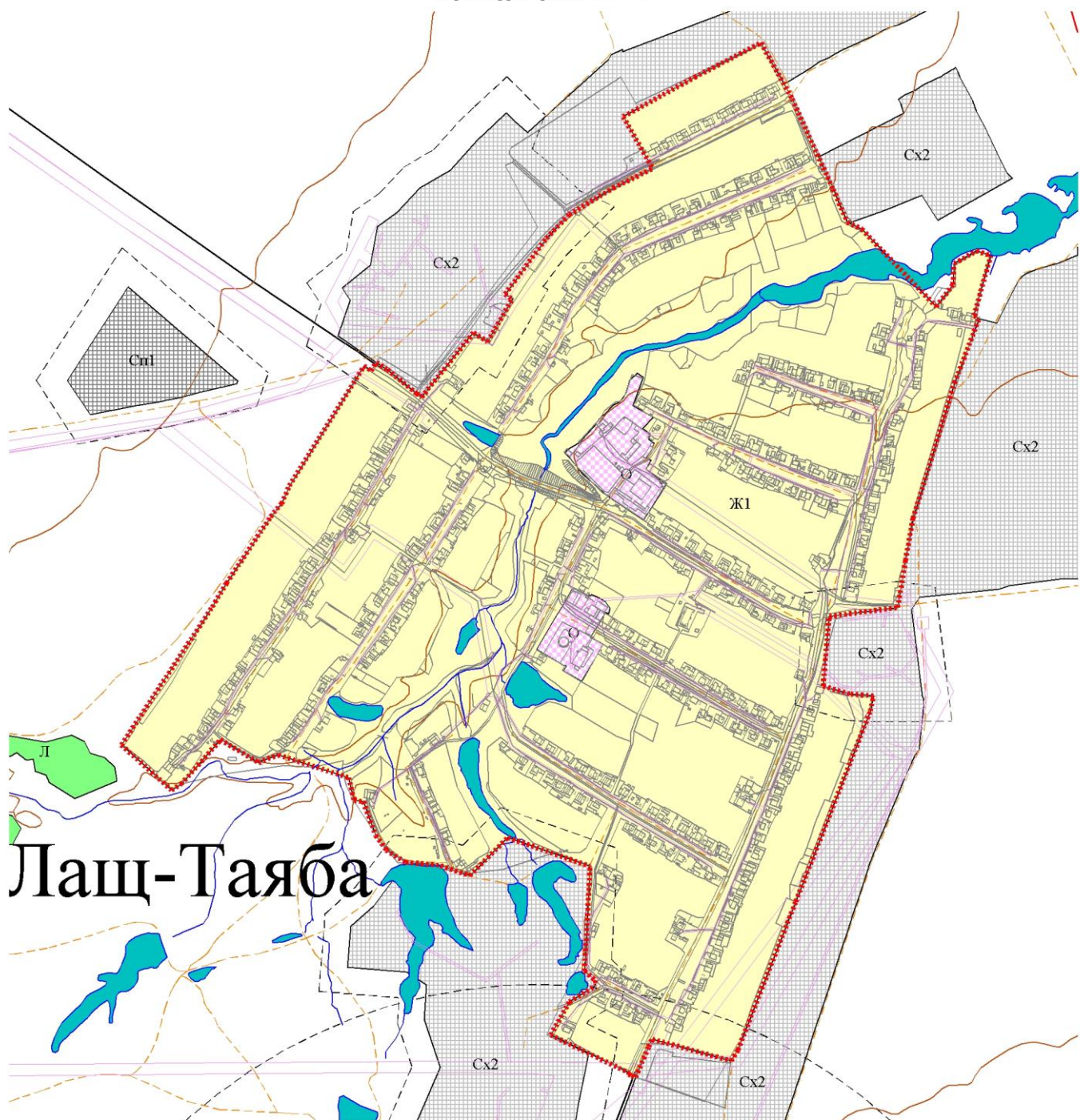


Масштаб 1:50 000

Условные обозначения:









- - Граница сельского поселения
- - - - - - Граница населенного пункта
- Зона застройки индивидуальными жилыми домами (Ж1)
- Зона делового, общественного и коммерческого назначения (О1)
- Зона сельскохозяйственных угодий (Сх1)
- Зона занятая объектами сельскохозяйственного назначения (Сх2)
- Зона специального назначения, связанная с захоронениями (Сп1)
- Земли лесного фонда (Л)
- Охранная зона
- Санитарно защитная зона
- Водоохранная зона

Чувашская Республика
Яльчикский район
Лащ-Таябинское сельское поселение
с. Лащ-Таяба
Карта территориальных зон

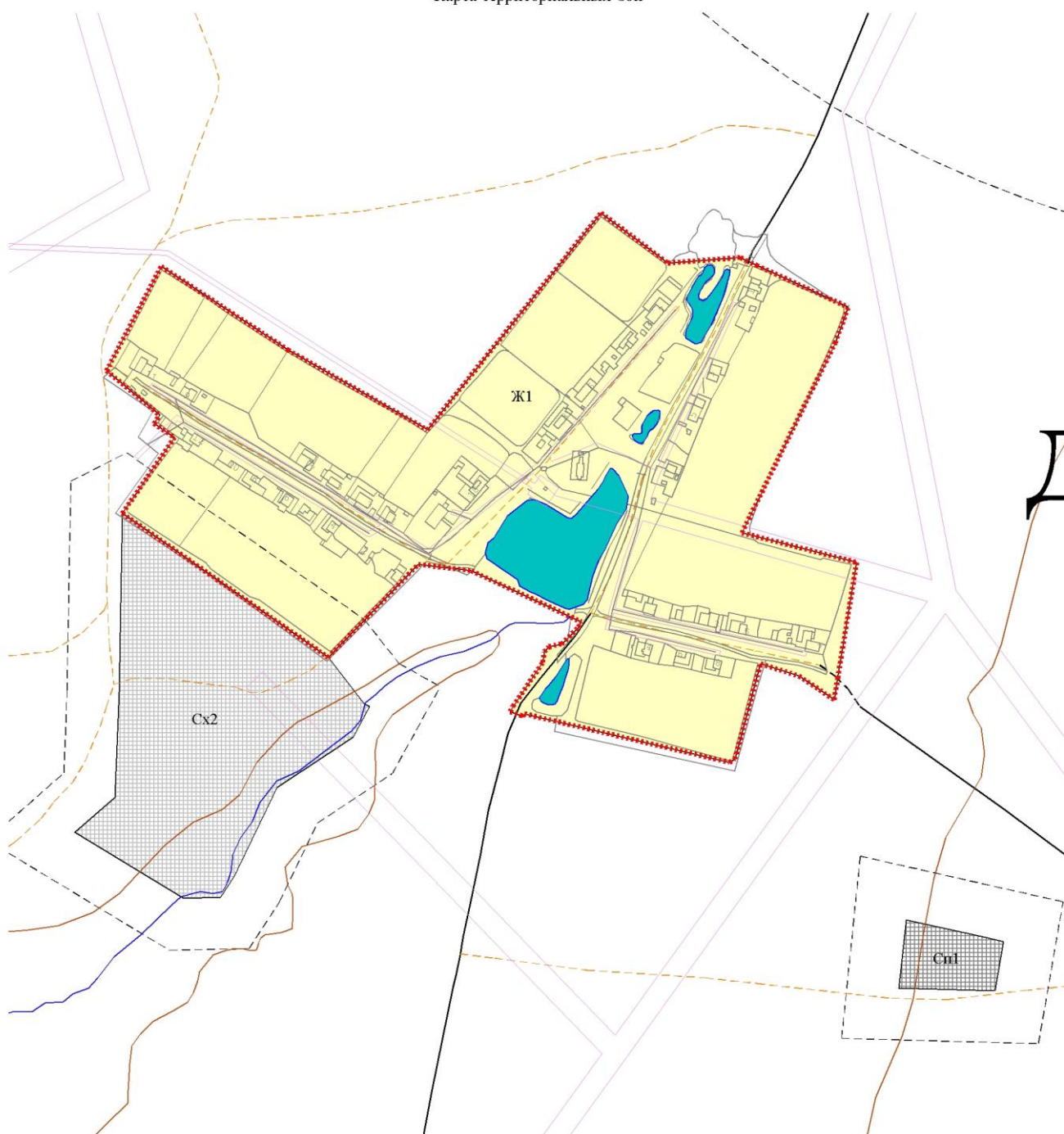


Масштаб 1:8 000

Условные обозначения:









-  - Граница населенного пункта
-  - Зона застройки индивидуальными жилыми домами (Ж1)
-  - Зона делового, общественного и коммерческого назначения (О1)
-  - Зона занятая объектами сельскохозяйственного назначения (Сх2)
-  - Зона специального назначения, связанная с захоронениями (Сп1)
-  - Земли лесного фонда (Л)
-  - Охранная зона
-  - Санитарно защитная зона

Чувашская Республика
Яльчикский район
Лащ-Таябинское сельское поселение
д. Новые Бикшики
Карта территориальных зон

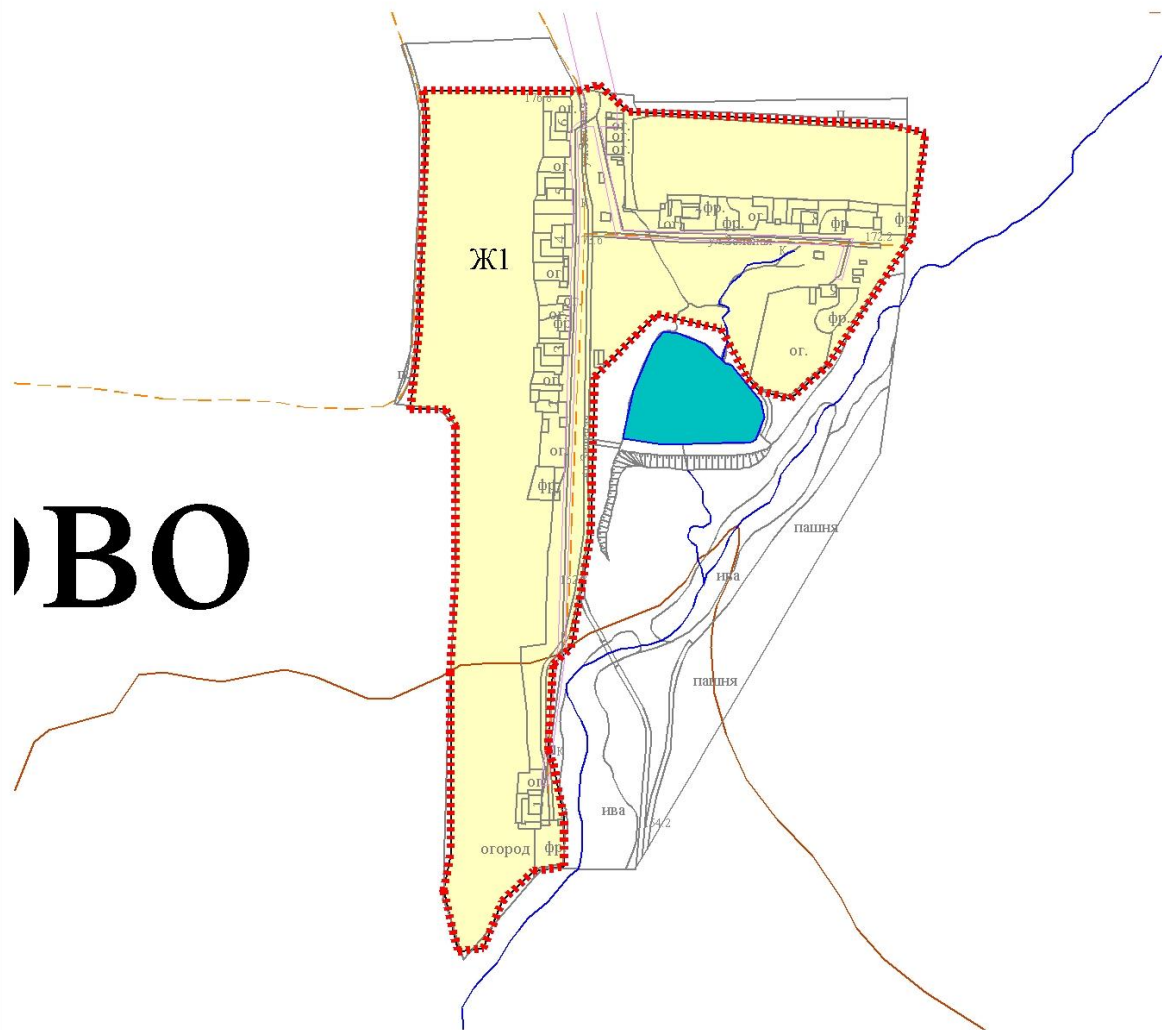


Масштаб 1:4 000

Условные обозначения:








-  - Граница населенного пункта
-  - Зона застройки индивидуальными жилыми домами (Ж1)
-  - Зона делового, общественного и коммерческого назначения (О1)
-  - Зона занятая объектами сельскохозяйственного назначения (Сх2)
-  - Зона специального назначения, связанная с захоронениями (Сп1)
-  - Охранная зона
-  - Санитарно защитная зона
-  - Водоохранная зона

Чувашская Республика
Яльчикский район
Лащ-Таябинское сельское поселение
п. Адиково
Карта территориальных зон

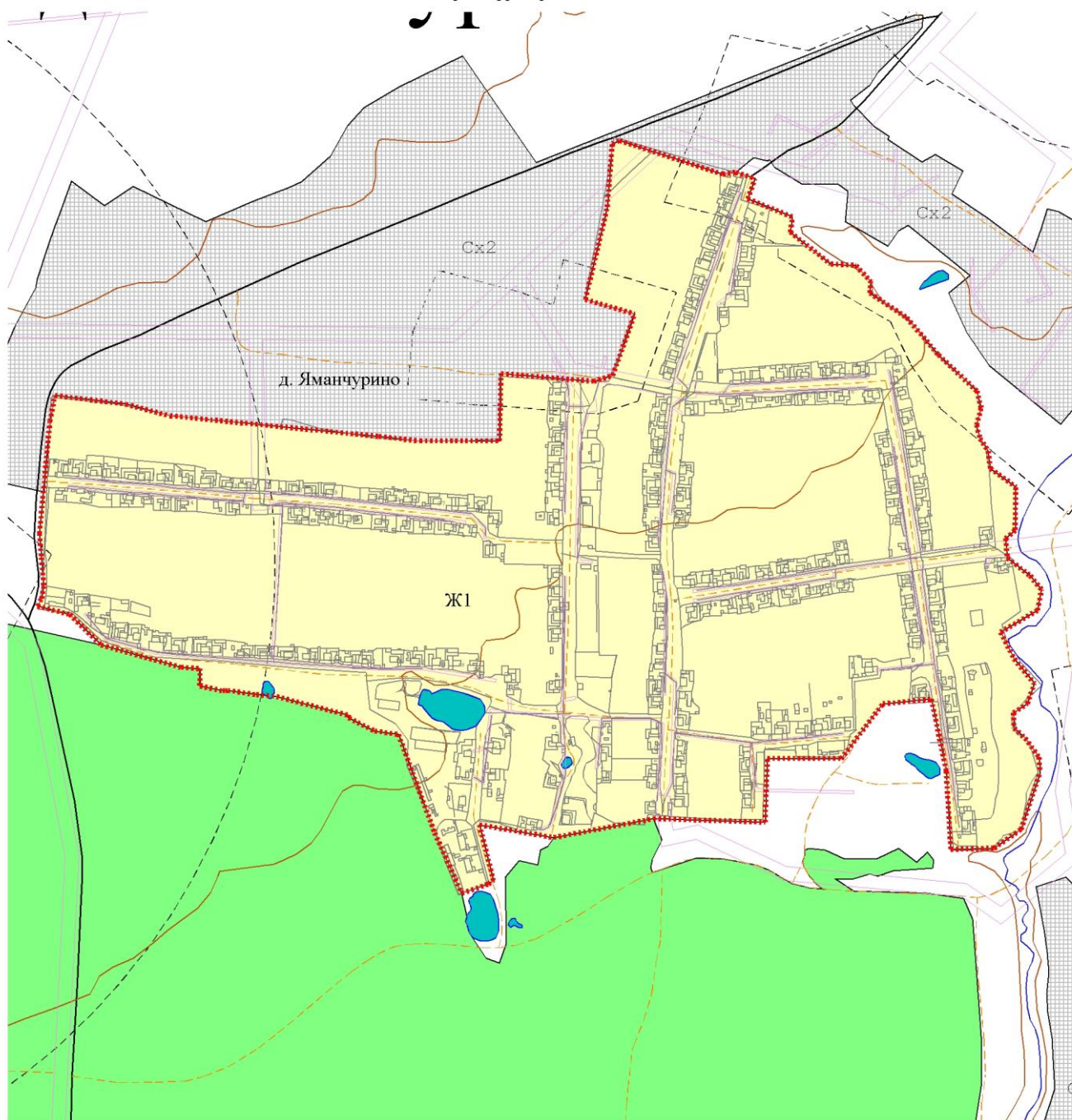


Масштаб 1:4 500

Условные обозначения:

-  - Граница населенного пункта
-  - Зона застройки индивидуальными жилыми домами (Ж1)
-  - Зона делового, общественного и коммерческого назначения (О1)
-  - Зона занятая объектами сельскохозяйственного назначения (Сх2)
-  - Зона специального назначения, связанная с захоронениями (Сп1)
-  - Охранная зона
-  - Санитарно защитная зона

Чувашская Республика
Яльчикский район
Лащ-Таябинское сельское поселение
д. Яманчурино
Карта территориальных зон



Масштаб 1:6 500

Условные обозначения:

- - Граница населенного пункта
- Ж1 - Зона застройки индивидуальными жилыми домами (Ж1)
- О1 - Зона делового, общественного и коммерческого назначения (О1)
- Сх2 - Зона занятая объектами сельскохозяйственного назначения (Сх2)
- Сп1 - Зона специального назначения, связанная с захоронениями (Сп1)
- Л - Земли лесного фонда (Л)
- - Охранная зона
- - - Санитарно защитная зона









Чувашская Республика
Яльчикский район
Лац-Таябинское сельское поселение
с. Шемалаково
Карта территориальных зон



с. Шемалаково

Масштаб 1:10 000

Условные обозначения:

-  - Граница населенного пункта
-  - Зона застройки индивидуальными жилыми домами (Ж1)
-  - Зона делового, общественного и коммерческого назначения (О1)
-  - Зона занятая объектами сельскохозяйственного назначения (Сх2)
-  - Зона специального назначения, связанная с захоронениями (Сп1)
-  - Земли лесного фонда (Л)
-  - Охранная зона
-  - Санитарно защитная зона