

Общество с ограниченной ответственностью «Межевик»  
429500 Чувашская Республика, Чебоксарский район, п. Кугеси, ул. Советская, д. 50

## **ПРОЕКТ МЕЖЕВАНИЯ ТЕРРИТОРИИ**

Образование земельных участков путем перераспределения земельных  
участков с кадастровыми номерами 21:21:061701:358,  
21:21:061701:104, 21:21:061701:103

Заказчики: Шангеева Татьяна Валентиновна  
Кольцова Роза Вячеславовна

## Содержание

№ п/п	Наименование	Стр.
1	Пояснительная записка	3
1.1	Основания для выполнения работ	
1.2	Использование нормативных и методических документов	
1.3	Описание исходных данных и материалов, используемых при составлении проекта межевания и источник их получения	
1.4	Технико-экономическое обоснование размеров формируемого земельного участка для обеспечения функционирования конкретного объекта недвижимости в соответствии с установленными нормами	
2	Сведения об образуемых земельных участках – каталог координат поворотных точек	6
3	Чертеж проекта межевания территории	17
4	Чертеж проекта межевания территории. Зоны с особыми условиями использования территории	18
5	Приложение	

## **ПОЯСНИТЕЛЬНАЯ ЗАПИСКА**

### **1.1 ОСНОВАНИЯ ДЛЯ ВЫПОЛНЕНИЯ РАБОТ**

Работы по подготовке проекта межевания территории – Образование трех земельных участков путем перераспределения земельных участков с кадастровыми номерами 21:21:061701:358, 21:21:061701:104, 21:21:061701:103 выполнены на основании заявки Шангеевой Т.В., Кольцовой Р.В. по договору на выполнение кадастровых работ от 17.02.2022 г. № 24.

### **1.2 ИСПОЛЬЗОВАНИЕ НОРМАТИВНЫХ И МЕТОДИЧЕСКИХ ДОКУМЕНТОВ**

В ходе разработки проекта межевания территории использовались следующие нормативные и методические документы:

- Земельный кодекс Российской Федерации от 25.10.2001 г. № 136-ФЗ;
- Градостроительный кодекс Российской Федерации от 29.12.2004г. № 190-ФЗ;
- СанПиН 2.2.1/2.1.1.1200-03 «Санитарно- защитные зоны и санитарная классификация предприятий, сооружений и иных объектов», утвержден Постановлением Главного государственного санитарного врача РФ от 25.09.2007 г. № 74;
- Федеральный закон № 218 ФЗ от 03.07.2015 г. «О государственной регистрации недвижимости»;
- Приказ Росреестра № П/0412 от 10.11.2020 г. «Об утверждении классификатора видов разрешенного использования земельных участков»;
- Правила землепользования и застройки Атлашевского сельского поселения, утвержденные Решением собрания депутатов Атлашевского сельского поселения Чебоксарского района ЧР от 21.12.2016 г. № 19-06.

### **1.3 ОПИСАНИЕ ИСХОДНЫХ ДАННЫХ И МАТЕРИАЛОВ, ИСПОЛЬЗУЕМЫХ ПРИ СОСТАВЛЕНИИ ПРОЕКТА МЕЖЕВАНИЯ И ИСТОЧНИКИ ИХ ПОЛУЧЕНИЯ**

В качестве исходных данных и материалов использовались:

- Выписки из ЕГРН об объекте недвижимости № 99/2022/450219462 от 17.02.2022 г., 99/2022/450243241 от 17.02.2022 г., 99/2022/450242835 от 17.02.2022 г.
- Кадастровый план территории № КУВИ-002/2021-146311710 от 02.11.2021 г.
- Протокол общего собрания садоводов СНТ «Автомобилист» № 4 от 11.09.2021 г.

### **1.4 ТЕХНИКО-ЭКОНОМИЧЕСКОЕ ОБОСНОВАНИЕ РАЗМЕРОВ ФОРМИРУЕМОГО ЗЕМЕЛЬНОГО УЧАСТКА ДЛЯ ОБЕСПЕЧЕНИЯ ФУНКЦИОНИРОВАНИЯ КОНКРЕТНОГО ОБЪЕКТА НЕДВИЖИМОСТИ В СООТВЕТСТВИИ С УСТАНОВЛЕННЫМИ НОРМАМИ**

Документация по подготовке проекта межевания территории осуществляется в отношении земельного участка с кадастровым номером 21:21:061701:358, расположенного по адресу: Чувашская Республика- Чувашия, Чебоксарский район, Атлашевское сельское поселение, садоводческое некоммерческое товарищество «Автомобилист», земельного участка с кадастровым номером 21:21:061701:104, расположенного по адресу: Чувашская Республика- Чувашия, Чебоксарский район, Атлашевское сельское поселение, садоводческое некоммерческое товарищество «Автомобилист», участок 104, земельного участка с кадастровым номером 21:21:061701:103, расположенного по адресу: Чувашская Республика- Чувашия, Чебоксарский район, Атлашевское сельское поселение, садоводческое некоммерческое товарищество «Автомобилист», участок 103.

Подготовка проекта межевания осуществлена применительно застроенным и подлежащим застройке территориям, расположенным в границах элементов планировочной структуры. Подготовка проекта межевания застроенных территорий осуществляется в целях установления границ земельных участков в соответствии с зонами размещения объектов, предлагаемым проектом планировки, а также установлению границ зон с особыми условиями использования территории данных объектов. Размеры

земельных участков, части земельных участков в границах застроенных и подлежащих застройке территорий установлены с учетом фактического землепользования и норм действующего законодательства в рамках выполнения работ по развитию застроенной территории.

Координаты характерных точек границ земельных участков определены в системе координат МСК-21, используемой для ведения государственного кадастра недвижимости на территории Чувашской Республики- Чувашии.

В рамках подготовительных работ была подготовлена картографическая основа для проекта межевания территории.

На картографическую основу нанесена кадастровая информация (границы кадастрового деления и границы земельных участков).

Проектом межевания решались следующие задачи:

- образование земельного участка 21:21:061701:3У1 путем перераспределения земельных участков с кадастровыми номерами 21:21:061701:104, 21:21:061701:103 и 21:21:061701:358;

- образование земельного участка 21:21:061701:3У2 путем перераспределения земельного участка с кадастровым номером 21:21:061701:104, находящегося в собственности Шангеевой Т.В. и земельного участка с кадастровым номером 21:21:061701:358 находящегося в коллективной совместной собственности;

- образование земельного участка 21:21:061701:3У3 путем перераспределения земельного участка с кадастровым номером 21:21:061701:103, находящегося в собственности Кольцовой Р.В. и земельного участка с кадастровым номером 21:21:061701:358 находящегося в коллективной совместной собственности;

и дальнейшая постановка на государственный кадастровый учет.

Для решения поставленных задач проектом межевания предлагается следующее: формирование границ земельных участков в соответствии с порядком, установленным п. 10 ст. 22 «Закона о государственной регистрации недвижимости» ФЗ № 218 от 13.07.2015г.

Согласно Правилам землепользования и застройки Атлашевского сельского поселения Чебоксарского района ЧР, утвержденным Решением собрания депутатов Атлашевского сельского поселения Чебоксарского района ЧР от 21.12.2016 г. № 19-06, земельный участок расположен в территориальной зоне СХЗ- зоне садоводства и огородничества, учетный номер 21:21-7.71.

Сведения о земельных участках, вовлекаемых в кадастровые работы, приведены в таблице 1.

Таблица 1

Перечень земельных участков, вовлекаемых в кадастровые работы по перераспределению земельных участков

№ п/п	Кадастровый номер	Категория земель	Местоположение	Вид разрешенного использования	Кадастровая стоимость, руб.	Площадь, кв.м	Правообладатель
1	21:21:061701:358	Земли сельскохозяйственного назначения	Чувашская Республика- Чувашия, Чебоксарский район, Атлашевское сельское поселение, садоводческое некоммерческое товарищество «Автомобилист»	Улично-дорожная сеть	895488.75	10205	-

Продолжение таблицы 1

№ п/п	Кадастровый номер	Категория земель	Местоположение	Вид разрешенного использования	Кадастровая стоимость, руб.	Площадь, кв.м	Правообладатель
2	21:21:061701:104	Земли сельскохозяйственного назначения	Чувашская Республика-Чувашия, Чебоксарский район, Атлашевское сельское поселение, садоводческое некоммерческое товарищество «Автомобилист», участок 104	Для садоводства	29559.3	396	Шангеева Татьяна Валентиновна
3	21:21:061701:103	Земли сельскохозяйственного назначения	Чувашская Республика-Чувашия, Чебоксарский район, Атлашевское сельское поселение, садоводческое некоммерческое товарищество «Автомобилист», участок 103	Для садоводства	23168.1	302	Кольцова Роза Вячеславовна

## 2 СВЕДЕНИЯ ОБ ОБРАЗУЕМЫХ ЗЕМЕЛЬНЫХ УЧАСТКАХ

Таблица 2

### Характеристика образуемых земельных участков

№ п/п	Условный номер земельного участка	Вид разрешенного использования	Площадь, кв. м	Способ образования. Сведения о частях земельных участков, включаемых в состав образуемых земельных участков.
1	21:21:061701:ЗУ1	Улично- дорожная сеть	10041	перераспределение земельных участков с кадастровыми номерами 21:21:061701:358, 21:21:061701:104, 21:21:061701:103 :358/п1 (10041 кв. м)
2	21:21:061701:ЗУ2	Ведение садоводства	489	перераспределение земельного участка с кадастровым номером 21:21:061701:358 и земельного участка с кадастровым номером 21:21:061701:104 :358/п2 (93 кв. м) + :104/п1 (396 кв. м)
3	21:21:061701:ЗУ3	Ведение садоводства	373	перераспределение земельного участка с кадастровым номером 21:21:061701:358 и земельного участка с кадастровым номером 21:21:061701:103 :358/п3 (71 кв. м) + :103/п1 (302 кв. м)

Таблица 3

### Ведомость координат поворотных точек границ земельного участка 21:21:061701:ЗУ1

Номер поворотной точки	Координаты, м	
	X	Y
21:21:061701:ЗУ1(1)		
1	392308.20	1249747.25
2	392311.41	1249764.92
3	392289.17	1249763.87
4	392284.91	1249781.59
5	392283.70	1249784.14
6	392282.45	1249788.84
7	392283.56	1249790.38
8	392289.56	1249791.26
9	392303.08	1249792.18
10	392297.89	1249795.23
11	392295.02	1249794.69
12	392285.88	1249795.32
13	392276.68	1249795.18
14	392275.73	1249796.74
15	392274.82	1249801.68
16	392275.56	1249811.81
17	392276.11	1249826.98
18	392277.45	1249841.73
19	392278.22	1249856.54
20	392291.08	1249856.42
21	392295.97	1249856.12
22	392298.08	1249855.86
23	392304.11	1249855.63
24	392307.97	1249855.38
25	392316.74	1249855.08

26	392318.11	1249857.05
27	392312.66	1249857.52
28	392298.38	1249858.81
29	392294.48	1249858.96
30	392293.33	1249859.14
31	392290.25	1249859.11
32	392288.42	1249859.20
33	392278.90	1249860.01
34	392279.12	1249874.62
35	392279.90	1249888.69
36	392282.22	1249889.89
37	392300.21	1249888.72
38	392307.62	1249888.63
39	392313.32	1249888.21
40	392316.46	1249888.08
41	392316.64	1249890.01
42	392323.86	1249889.05
43	392324.38	1249891.62
44	392322.99	1249891.48
45	392320.99	1249891.37
46	392313.59	1249890.95
47	392300.53	1249891.76
48	392293.44	1249892.58
49	392281.26	1249893.50
50	392280.39	1249894.57
51	392280.28	1249896.36
52	392281.21	1249908.08
53	392282.02	1249918.44
54	392282.39	1249920.04
55	392283.15	1249921.57
56	392286.20	1249922.25
57	392301.89	1249921.72
58	392302.51	1249921.68
59	392317.06	1249920.69
60	392324.39	1249920.03
61	392324.67	1249923.28
62	392308.92	1249923.97
63	392302.19	1249924.34
64	392283.45	1249925.73
65	392282.46	1249926.93
66	392283.02	1249940.88
67	392284.08	1249954.43
68	392284.29	1249955.04
69	392285.98	1249955.64
70	392298.74	1249955.14
71	392303.97	1249954.51
72	392313.21	1249953.97
73	392323.88	1249953.47
74	392327.56	1249955.59
75	392320.80	1249956.14
76	392310.91	1249956.88
77	392304.22	1249957.53
78	392286.63	1249958.91
79	392284.68	1249961.86
80	392284.81	1249974.74

81	392286.16	1249987.66
82	392287.13	1249988.61
83	392305.85	1249987.92
84	392328.17	1249986.88
85	392331.59	1249988.86
86	392306.83	1249990.47
87	392287.84	1249992.76
88	392287.84	1249995.14
89	392290.38	1250006.38
90	392293.85	1250019.34
91	392295.09	1250020.86
92	392314.36	1250019.88
93	392338.32	1250018.79
94	392339.98	1250021.38
95	392335.07	1250021.68
96	392315.55	1250023.06
97	392297.02	1250023.77
98	392295.89	1250025.86
99	392298.68	1250037.74
100	392301.79	1250049.51
101	392302.78	1250052.08
102	392305.63	1250052.89
103	392323.88	1250051.15
104	392332.21	1250050.51
105	392351.10	1250049.57
106	392354.14	1250048.40
107	392352.71	1250051.83
108	392332.69	1250053.10
109	392324.81	1250054.50
110	392306.50	1250056.00
111	392305.18	1250056.73
112	392304.59	1250058.07
113	392307.94	1250069.76
114	392308.29	1250069.94
115	392311.62	1250084.62
116	392317.19	1250084.06
117	392331.85	1250083.40
118	392351.22	1250082.57
119	392372.27	1250081.02
120	392384.83	1250080.28
121	392390.76	1250083.10
122	392372.04	1250083.84
123	392351.70	1250084.71
124	392344.76	1250084.41
125	392331.84	1250086.24
126	392326.55	1250085.81
127	392314.24	1250086.77
128	392312.88	1250088.61
129	392313.18	1250090.77
130	392315.32	1250100.23
131	392318.61	1250114.03
132	392343.19	1250108.99
133	392356.72	1250106.67
134	392376.01	1250102.89
135	392383.04	1250101.89



136	392403.53	1250098.98
137	392405.68	1250100.51
138	392404.07	1250101.57
139	392389.65	1250104.15
140	392383.83	1250105.54
141	392364.67	1250109.92
142	392366.99	1250130.38
143	392369.44	1250148.34
144	392370.24	1250148.89
145	392372.58	1250148.86
146	392380.60	1250147.27
147	392389.75	1250145.44
148	392403.14	1250142.53
149	392409.61	1250140.78
150	392426.92	1250134.34
151	392429.89	1250133.66
152	392432.45	1250133.75
153	392433.59	1250136.50
154	392431.46	1250136.92
155	392423.68	1250139.45
156	392408.38	1250144.62
157	392408.50	1250145.42
158	392403.38	1250146.25
159	392389.64	1250149.01
160	392375.91	1250151.92
161	392370.96	1250153.01
162	392370.14	1250154.73
163	392372.04	1250172.54
164	392374.98	1250194.24
165	392413.86	1250186.82
166	392434.47	1250183.00
167	392462.44	1250178.33
168	392462.49	1250178.47
169	392434.47	1250183.26
170	392371.19	1250195.47
171	392325.32	1250205.36
172	392325.63	1250202.59
173	392322.85	1250182.51
174	392320.92	1250163.02
175	392318.75	1250143.18
176	392319.31	1250143.08
177	392317.35	1250126.44
178	392313.24	1250122.35
179	392298.01	1250126.59
180	392297.97	1250125.90
181	392297.24	1250126.14
182	392279.00	1250131.55
183	392275.41	1250133.89
184	392275.13	1250139.87
185	392276.29	1250149.20
186	392277.73	1250166.79
187	392279.24	1250184.89
188	392278.86	1250184.92
189	392279.42	1250191.01
190	392279.61	1250201.11

191	392275.38	1250198.88
192	392276.45	1250196.85
193	392274.37	1250170.71
194	392274.50	1250170.45
195	392273.56	1250159.60
196	392273.46	1250156.96
197	392273.16	1250154.67
198	392272.61	1250150.46
199	392271.17	1250129.80
200	392270.03	1250117.38
201	392269.20	1250110.73
202	392268.42	1250099.48
203	392268.90	1250093.95
204	392268.26	1250090.46
205	392266.32	1250085.26
206	392250.50	1250059.06
207	392249.82	1250058.61
208	392243.89	1250054.92
209	392224.05	1250043.64
210	392222.95	1250046.90
211	392224.65	1250062.74
212	392226.26	1250077.52
213	392226.53	1250077.66
214	392227.88	1250098.35
215	392230.06	1250119.38
216	392232.47	1250139.31
217	392232.47	1250139.37
218	392233.99	1250160.24
219	392234.20	1250160.24
220	392235.36	1250176.81
221	392235.69	1250178.65
222	392230.42	1250176.49
223	392231.48	1250175.08
224	392229.19	1250149.11
225	392226.72	1250129.68
226	392225.50	1250109.36
227	392223.59	1250088.95
228	392221.35	1250069.49
229	392221.27	1250069.48
230	392220.30	1250058.86
231	392219.19	1250049.27
232	392217.37	1250041.48
233	392196.55	1250017.69
234	392177.48	1249997.25
235	392175.40	1249995.22
236	392173.16	1249994.13
237	392172.03	1249994.05
238	392171.65	1249988.24
239	392161.78	1249982.28
240	392158.96	1249902.86
241	392167.66	1249886.15
242	392196.99	1249766.13
243	392209.86	1249747.25
244	392204.89	1249757.42
245	392198.08	1249772.44

246	392194.33	1249784.08
247	392192.73	1249788.95
248	392191.46	1249795.14
249	392193.13	1249795.95
250	392196.71	1249796.83
251	392227.60	1249798.68
252	392235.95	1249799.11
253	392236.55	1249799.98
254	392236.42	1249802.11
255	392234.21	1249802.11
256	392232.75	1249802.04
257	392232.76	1249801.33
258	392196.37	1249799.62
259	392190.01	1249800.61
260	392186.73	1249815.51
261	392183.98	1249830.42
262	392180.68	1249846.42
263	392178.12	1249858.22
264	392213.83	1249865.18
265	392214.20	1249863.46
266	392214.32	1249860.08
267	392219.17	1249859.78
268	392223.72	1249860.26
269	392228.20	1249860.19
270	392233.55	1249859.66
271	392239.36	1249859.16
272	392254.22	1249858.43
273	392273.19	1249857.29
274	392274.21	1249856.73
275	392273.10	1249841.97
276	392272.18	1249827.77
277	392258.67	1249827.82
278	392251.93	1249828.21
279	392251.55	1249825.57
280	392257.46	1249825.73
281	392265.85	1249825.42
282	392271.99	1249824.04
283	392271.23	1249809.12
284	392270.98	1249791.01
285	392272.02	1249790.98
286	392272.06	1249781.41
287	392271.88	1249776.98
288	392267.17	1249777.14
289	392267.18	1249776.39
290	392252.03	1249776.99
291	392251.74	1249776.76
292	392246.94	1249776.14
293	392244.78	1249776.20
294	392243.76	1249776.55
295	392240.74	1249776.50
296	392240.76	1249775.47
297	392243.13	1249775.56
298	392243.16	1249774.31
299	392253.27	1249774.36
300	392253.15	1249773.15

301	392254.12	1249773.22
302	392254.12	1249774.88
303	392257.27	1249774.70
304	392257.33	1249774.22
305	392258.57	1249774.21
306	392258.76	1249773.41
307	392264.71	1249773.27
308	392279.60	1249772.91
309	392283.25	1249749.62
н310	392280.32	1249743.79
1	392308.20	1249747.25
311	392274.35	1249860.15
312	392266.71	1249860.14
313	392254.32	1249861.32
314	392234.44	1249862.38
315	392217.49	1249862.27
316	392215.10	1249869.60
317	392205.82	1249867.01
318	392185.84	1249863.19
319	392177.40	1249861.58
320	392174.29	1249875.40
321	392167.74	1249905.87
322	392164.54	1249919.24
323	392168.91	1249945.13
324	392169.47	1249952.94
325	392165.75	1249953.23
326	392168.01	1249976.36
327	392169.08	1249982.26
328	392170.79	1249985.13
329	392176.39	1249990.25
330	392202.17	1250017.93
331	392216.08	1250034.03
332	392222.19	1250037.67
333	392232.57	1250042.39
334	392242.08	1250045.96
335	392261.51	1250052.64
336	392264.73	1250054.25
337	392269.18	1250054.32
338	392279.07	1250053.41
339	392282.77	1250053.27
340	392286.47	1250053.13
341	392298.97	1250052.18
342	392297.56	1250045.87
343	392295.24	1250039.05
344	392292.04	1250025.03
345	392290.54	1250023.73
346	392271.03	1250024.70
347	392270.72	1250024.65
348	392248.78	1250025.64
349	392247.85	1250022.84
350	392270.12	1250022.18
351	392285.36	1250021.15
352	392289.73	1250020.58
353	392290.23	1250019.36

354	392286.71	1250006.85
355	392284.17	1249997.16
356	392282.63	1249992.05
357	392279.72	1249992.05
358	392278.83	1249992.04
359	392262.74	1249993.33
360	392242.98	1249994.79
361	392222.47	1249996.03
362	392203.53	1249996.98
363	392203.33	1249994.97
364	392220.89	1249993.79
365	392242.49	1249991.66
366	392243.23	1249992.27
367	392262.32	1249991.60
368	392280.99	1249989.06
369	392281.88	1249986.40
370	392281.64	1249974.71
371	392280.90	1249960.31
372	392279.40	1249958.79
373	392267.47	1249959.38
374	392260.28	1249959.98
375	392240.28	1249961.23
376	392220.55	1249962.84
377	392200.44	1249963.61
378	392200.32	1249960.48
379	392220.37	1249959.59
380	392240.28	1249957.91
381	392260.12	1249956.71
382	392278.63	1249955.64
383	392280.17	1249953.96
384	392279.82	1249946.86
385	392279.53	1249940.46
386	392279.28	1249936.75
387	392278.99	1249933.24
388	392278.36	1249927.26
389	392277.05	1249926.17
390	392258.23	1249927.30
391	392238.98	1249928.88
392	392237.59	1249928.51
393	392219.19	1249930.14
394	392210.81	1249930.64
395	392199.79	1249931.17
396	392199.09	1249928.04
397	392199.60	1249927.98
398	392204.54	1249927.69
399	392205.82	1249927.50
400	392206.24	1249927.86
401	392218.38	1249927.14
402	392238.37	1249925.54
403	392258.05	1249924.24
404	392276.82	1249922.88
405	392277.97	1249921.80
406	392277.41	1249908.03
407	392276.40	1249894.76
408	392275.37	1249893.75

409	392256.36	1249894.66
410	392256.09	1249894.53
411	392236.25	1249895.37
412	392236.25	1249895.47
413	392221.41	1249895.36
414	392216.04	1249895.56
415	392215.96	1249894.34
416	392234.07	1249892.18
417	392236.96	1249891.95
418	392247.05	1249891.56
419	392255.92	1249891.38
420	392271.87	1249890.12
421	392275.09	1249889.88
422	392275.48	1249889.85
423	392275.50	1249889.73
424	392275.69	1249888.56
425	392275.07	1249874.62
311	392274.35	1249860.15
426	392300.39	1250055.52
427	392280.19	1250056.12
428	392280.02	1250055.95
429	392275.10	1250056.79
430	392268.23	1250057.73
431	392263.22	1250059.00
432	392263.43	1250059.89
433	392259.80	1250060.83
434	392261.44	1250066.39
435	392269.55	1250081.58
436	392272.81	1250090.84
437	392275.68	1250102.85
438	392275.84	1250108.50
439	392276.72	1250123.66
440	392296.03	1250119.88
441	392314.23	1250115.45
442	392314.26	1250112.06
443	392311.60	1250099.73
444	392308.47	1250086.96
445	392307.78	1250084.42
446	392303.93	1250069.91
447	392304.18	1250069.84
426	392300.39	1250055.52
448	392358.50	1250111.58
449	392340.22	1250115.25
450	392321.33	1250120.11
451	392320.47	1250121.09
452	392320.22	1250121.90
453	392322.55	1250140.35
454	392324.01	1250150.25
455	392325.02	1250157.07
456	392326.40	1250158.48
457	392345.66	1250154.90
458	392365.77	1250150.28
459	392363.28	1250131.46

460	392361.49	1250115.69
461	392359.66	1250112.16
448	392358.50	1250111.58
462	392365.53	1250154.82
463	392364.50	1250154.51
464	392344.91	1250158.63
465	392324.99	1250162.54
466	392324.69	1250162.95
467	392327.06	1250182.59
468	392329.11	1250201.77
469	392371.09	1250194.84
470	392368.01	1250175.23
471	392367.92	1250170.92
472	392366.36	1250157.50
462	392365.53	1250154.82
21:21:061701:3У1(2)		
н473	392279.34	1249743.67
н474	392264.92	1249743.74
н475	392252.12	1249742.69
476	392252.32	1249748.66
477	392240.44	1249748.58
478	392223.62	1249741.94
479	392212.33	1249743.63
480	392217.52	1249736.01
н473	392279.34	1249743.67

Таблица4

Ведомость координат поворотных точек границ земельного участка 21:21:061701:3У2

Номер поворотной точки	Координаты, м	
	X	Y
н310	392280.32	1249743.79
309	392283.25	1249749.62
308	392279.60	1249772.91
307	392264.71	1249773.27
481	392264.90	1249748.93
н474	392264.92	1249743.74
н473	392279.34	1249743.67
н310	392280.32	1249743.79

Таблица5

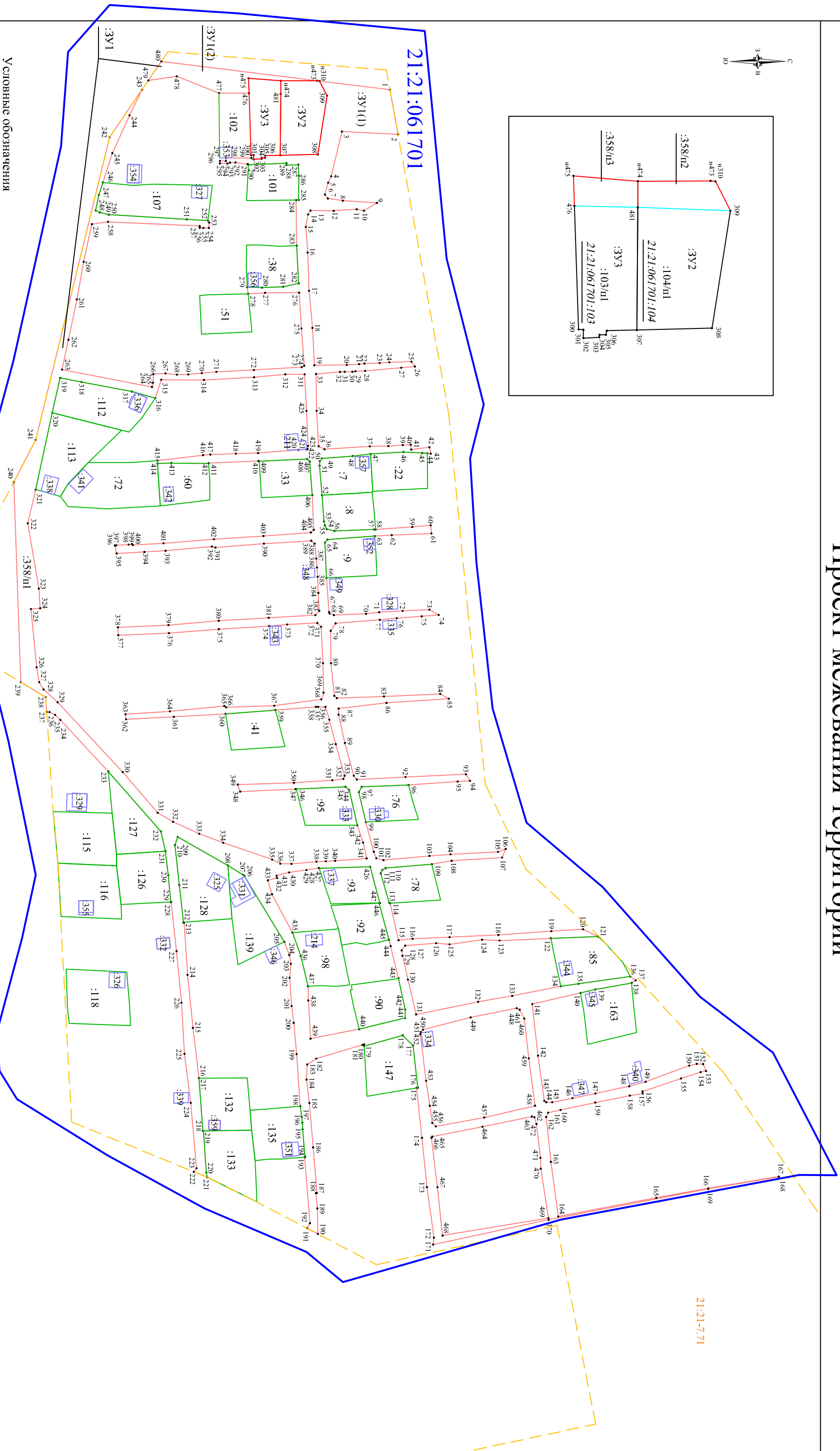
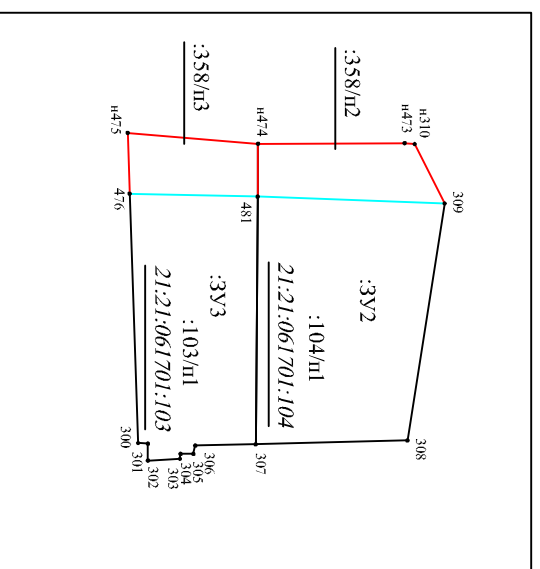
Ведомость координат поворотных точек границ земельного участка 21:21:061701:3У3

Номер поворотной точки	Координаты, м	
	X	Y
н474	392264.92	1249743.74
481	392264.90	1249748.93
307	392264.71	1249773.27
306	392258.76	1249773.41
305	392258.57	1249774.21
304	392257.33	1249774.22
303	392257.27	1249774.70
302	392254.12	1249774.88
301	392254.12	1249773.22
300	392253.15	1249773.15

476	392252.32	1249748.66
H475	392252.12	1249742.69
H474	392264.92	1249743.74



# Проект межевания территории

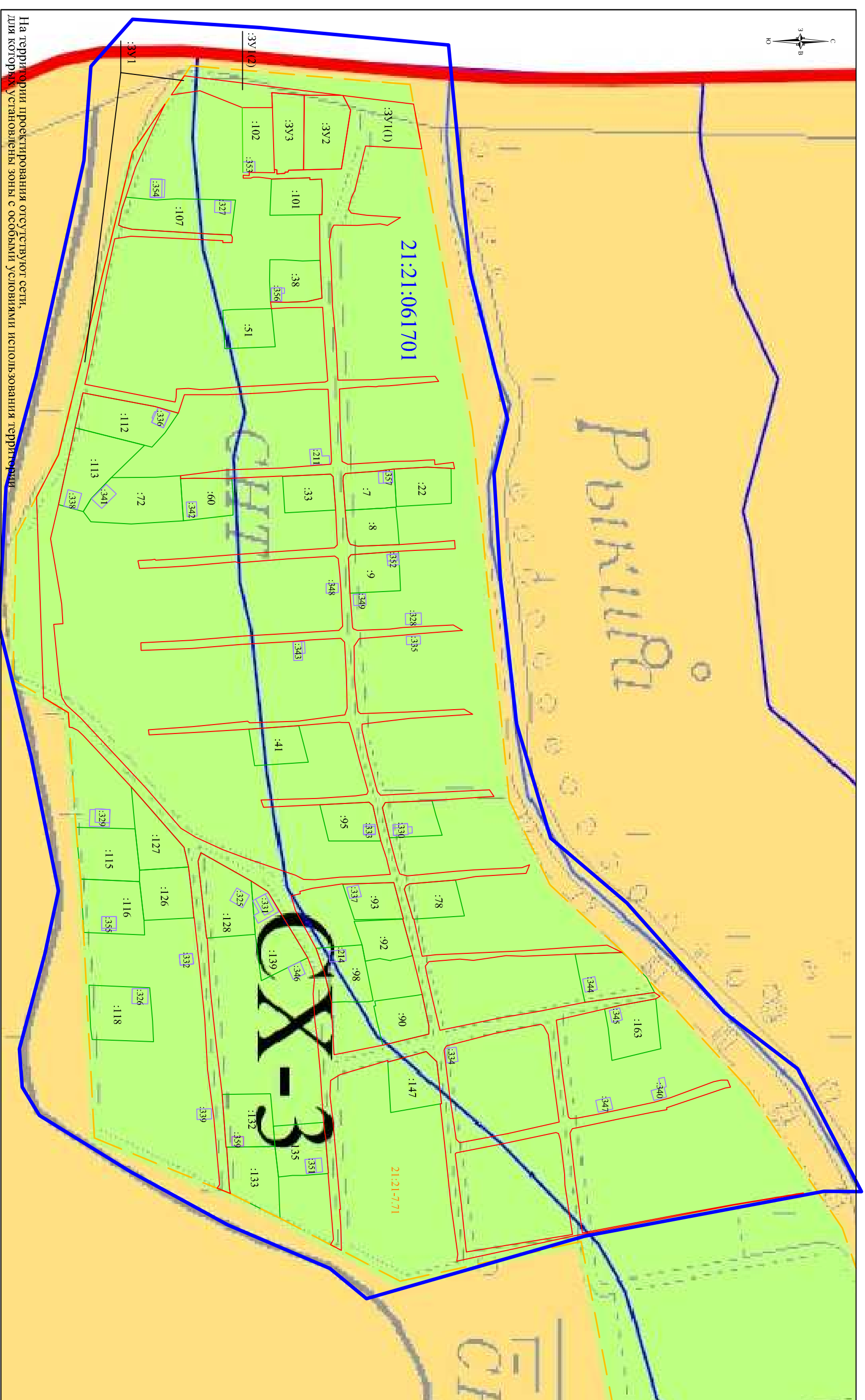


21:21-7-71

- Условные обозначения**
- Граница образованного земельного участка
  - Граница земельного участка, установленная в соответствии с федеральным законодательством
  - Внесенная в ЕПРН и не изменяемая при проведении кадастровых работ
  - Граница кадастрового квартала
  - Контуры объекта капитального строительства
  - Граница территориальной зоны
  - Граница земельного участка, ликвидирuemая в результате проведения кадастровых работ
  - Найденный кадастровый номер объекта недвижимости
  - Граница кадастрового квартала
- Обозначения**
- Характерная точка границ, установленная в ходе кадастровых работ
  - Характерная точка границы, установленная в соответствии с федеральным законодательством, внесенная в ЕПРН ранее и не изменяемая в ходе кадастровых работ
  - Характерная точка границы, ликвидируемая в результате проведения кадастровых работ
  - Обозначение части земельного участка, включаемой в состав земельного участка, образуемого в результате перераспределения
  - Найденный номер кадастрового квартала

Имя	№ документа	Подпись	Дата
Кодированный идентификатор	Ссылочный АИ		
<b>Заказчики:</b> Шангеева Тамьяна Валентиновна Колыцова Роза Вячеславовна			
<b>Адрес объекта:</b> Чувашская Республика- Чувашия, Чебоксарский район, Авиастроительское сельское поселение, садоводческое некоммерческое товарищество "Автомобилист"			
<b>Чертеж проекта межевания территории</b>			
<b>План размещения</b>			<b>1:1000</b>
Свидетельство	Лист	Листов	
	17		
<b>ООО "Межевик"</b>			

# Проект межевания территории



На территории проектирования отсутствуют сети,  
для которых установлены условия использования территории

## Условные обозначения

- Граница образованного земельного участка
- Граница земельного участка, установленная в соответствии с федеральным законодательством, внесенная в ЕПН и не изменяемая при проведении кадастровых работ
- Граница кадастрового квартала
- Контур объекта капитального строительства
- Граница территориальной зоны
- наличие кадастрового номера объекта недвижимости
- обозначение образуемого земельного участка
- наличие номера кадастрового квартала

<b>Заказчики:</b> Шангеева Тамьяна Валентиновна Кольцова Роза Вячеславовна									
<b>Адрес объекта:</b> Чувашская Республика- Чувашия, Чебоксарский район, Агитиновское сельское поселение, садоводческое некоммерческое товарищество "Автомобилист"									
<b>Чертёж:</b> межевания территории Зоны с особыми условиями использования территории									
<b>План размещения</b> 1:1000									
<b>Имя</b>	<b>Дл</b>	<b>Подпись</b>	<b>Дата</b>	<b>Свидетель</b>	<b>Лист</b>	<b>Листов</b>			
Кодированый инженер	Де Восточина Селезнева АИ				18				

21:21:061701

Выписка из Единого государственного реестра недвижимости об объекте недвижимости  
**Сведения о характеристиках объекта недвижимости**

На основании запроса от 17.02.2022 г., поступившего на рассмотрение 17.02.2022 г., сообщаем, что согласно записям Единого государственного реестра недвижимости:

<b>Земельный участок</b>		
(вид объекта недвижимости)		
Лист № <u>    </u> Раздела <u> I </u>	Всего листов раздела <u> I </u> : <u>    </u>	Всего листов выписки: <u>    </u>
<b>17.02.2022 № 99/2022/450243241</b>		
Кадастровый номер:	<b>21:21:061701:103</b>	

Номер кадастрового квартала:	21:21:061701
Дата присвоения кадастрового номера:	27.02.1995
Ранее присвоенный государственный учетный номер:	данные отсутствуют
Адрес:	установлено относительно ориентира, расположенного в границах участка. Почтовый адрес ориентира: Чувашская Республика - Чувашия, р-н Чебоксарский, с/пос. Аплашевское, сдт Автомобилист, уч-к 103
Площадь:	302 +/- 8кв. м
Кадастровая стоимость, руб.:	23168.1
Кадастровые номера расположенных в пределах земельного участка объектов недвижимости:	данные отсутствуют
Кадастровые номера объектов недвижимости, из которых образован объект недвижимости:	данные отсутствуют
Кадастровые номера образованных объектов недвижимости:	данные отсутствуют
Сведения о включении объекта недвижимости в состав предприятия как имущественного комплекса:	

Государственный регистратор	ФГИС ЕГРН
полное наименование должности	подпись
	инициалы, фамилия

М.П.

## Сведения о характеристиках объекта недвижимости

Земельный участок	
(вид объекта недвижимости)	
Лист № <u>    </u> Раздела <u>1</u>	Всего листов раздела <u>1</u> : <u>    </u>
<b>17.02.2022 № 99/2022/450243241</b>	Всего листов выписки: <u>    </u>
Кадастровый номер:	<b>21:21:061701:103</b>

Категория земель:	Земли сельскохозяйственного назначения
Виды разрешенного использования:	Для садоводства
Сведения о кадастровом инженере:	Семенов Александр Иванович №21-11-5
Сведения о лесах, водных объектах и об иных природных объектах, расположенных в пределах земельного участка:	данные отсутствуют
Сведения о том, что земельный участок полностью или частично расположен в границах зоны с особыми условиями использования территории или территории объекта культурного наследия	данные отсутствуют
Сведения о том, что земельный участок расположен в границах особой экономической зоны, территории опережающего социально-экономического развития, зоны территориального развития в Российской Федерации, игорной зоны:	данные отсутствуют
Сведения о том, что земельный участок расположен в границах особо охраняемой природной территории, охотничьих угодий, лесничеств, лесопарков:	данные отсутствуют
Сведения о результатах проведения государственного земельного надзора:	данные отсутствуют
Сведения о расположении земельного участка в границах территории, в отношении которой утвержден проект межевания территории:	данные отсутствуют

Государственный регистратор	ФГИС ЕГРН
полное наименование должности	подпись
	инициалы, фамилия

М.П.

## Сведения о характеристиках объекта недвижимости

Земельный участок	
(вид объекта недвижимости)	
Лист № <u>    </u> Раздела <u> I </u>	Всего листов раздела <u> I </u> : <u>    </u> Всего листов выписки: <u>    </u>
17.02.2022 № 99/2022/450243241	
Кадастровый номер: <u>    </u> 21:21:061701:103	

Условный номер земельного участка:	данные отсутствуют
Сведения о принятии акта и (или) заключении договора, предусматривающих предоставление в соответствии с земельным законодательством исполнительным органом государственной власти или органом местного самоуправления находящегося в государственной или муниципальной собственности земельного участка для строительства наемного дома социального использования или наемного дома коммерческого использования:	данные отсутствуют
Сведения о том, что земельный участок или земельные участки образованы на основании решения об изъятии земельного участка и (или) расположенного на нем объекта недвижимости для государственных или муниципальных нужд:	данные отсутствуют
Сведения о том, что земельный участок образован из земель или земельного участка, государственная собственность на которые не разграничена:	данные отсутствуют
Сведения о наличии земельного спора о местоположении границ земельных участков:	данные отсутствуют
Статус записи об объекте недвижимости:	Сведения об объекте недвижимости имеют статус " актуальные, ранее учтенные"
Особые отметки:	Сведения о видах разрешенного использования имеют статус «Актуальные незасвидетельствованные». Право (ограничение права, обременение объекта недвижимости) зарегистрировано на данный объект недвижимости с видами разрешенного использования отсутствуют. Сведения необходимые для заполнения раздела 3.1 отсутствуют. Сведения необходимые для заполнения раздела 4 отсутствуют.
Получатель выписки:	Фёдорова Александра Юрьевна

Государственный регистратор	ФГИС ЕГРН
полное наименование должности	подпись инициалы, фамилия

М.П.

Выписка из Единого государственного реестра недвижимости об объекте недвижимости  
**Сведения о зарегистрированных правах**

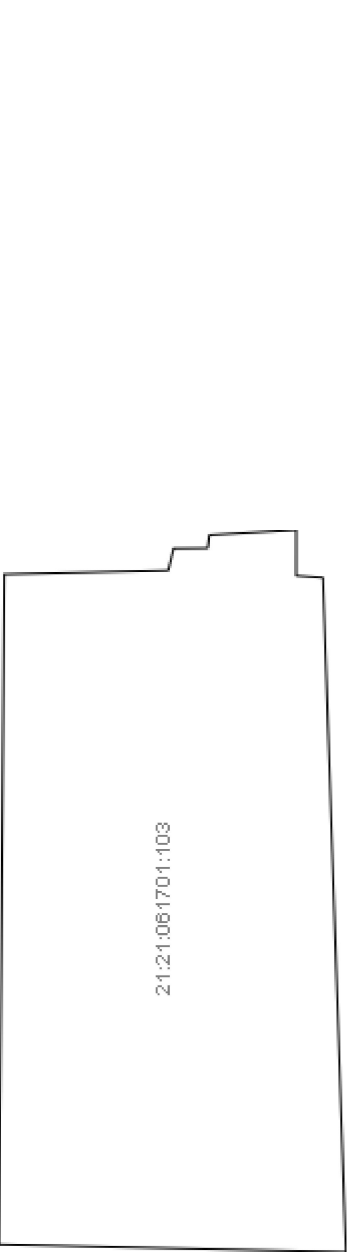
<b>Земельный участок</b>	
(вид объекта недвижимости)	
Лист № ____ Раздела <b>2</b>	Всего листов раздела <b>2</b> : ____
Всего листов выписки: ____	
<b>17.02.2022 № 99/2022/450243241</b>	
Кадастровый номер: <b>21:21:061701:103</b>	
1. Правообладатель (правообладатели):	1.1. Кольцова Роза Вячеславовна
2. Вид, номер и дата государственной регистрации права:	2.1. Собственность, № 21-21-11/034/2010-056 от 03.08.2010
3. Ограничение прав и обременение объекта недвижимости:	не зарегистрировано
4. Договоры участия в долевом строительстве:	данные отсутствуют
5. Заявленные в судебном порядке права требования:	данные отсутствуют
6. Сведения о возражении в отношении зарегистрированного права:	данные отсутствуют
7. Сведения о наличии решения об изъятии объекта недвижимости для государственных и муниципальных нужд:	данные отсутствуют
8. Сведения о невозможности государственной регистрации без личного участия правообладателя или его законного представителя:	
9. Правопритязания и сведения о наличии поступивших, но не рассмотренных заявлений о проведении государственной регистрации права (перехода, прекращения права), ограничения права или обременения объекта недвижимости, сделки в отношении объекта недвижимости:	данные отсутствуют
10. Сведения об осуществлении государственной регистрации сделки, права, ограничения права без необходимого в силу закона согласия третьего лица, органа:	данные отсутствуют
11. Прекращения, ограничения права на земельный участок из земель сельскохозяйственного назначения:	

Государственный регистратор	ФГИС ЕГРН
полное наименование должности	подпись
	инициалы, фамилия

М.П.

Выписка из Единого государственного реестра недвижимости об объекте недвижимости  
**Описание местоположения земельного участка**

<b>Земельный участок</b>	
(вид объекта недвижимости)	
Лист № <u>    </u> Раздела <u>3</u>	Всего листов раздела <u>3</u> : <u>    </u>
Всего листов выписки: <u>    </u>	
<b>17.02.2022 № 99/2022/450243241</b>	
Кадастровый номер: <b>21:21:061701:103</b>	

План (чертеж, схема) земельного участка	
	
Масштаб 1: данные отсутствуют	Условные обозначения:

Государственный регистратор	ФГИС ЕГРН
полное наименование должности	подпись
	инициалы, фамилия

М.П.

Выписка из Единого государственного реестра недвижимости об объекте недвижимости  
**Описание местоположения земельного участка**

<b>Земельный участок</b>	
(вид объекта недвижимости)	
Лист № <u>3.2</u> Раздела <u>3.2</u>	Всего листов раздела <u>3.2</u> : _____
Всего листов выписки: _____	
<b>17.02.2022 № 99/2022/450243241</b>	
Кадастровый номер: <b>21:21:061701:103</b>	

Сведения о характерных точках границы земельного участка			
Система координат			
Зона №			
Номер точки	Координаты		Средняя квадратическая погрешность определения координат характерных точек границ земельного участка, м
	X	Y	
1	2	3	5
1	392264.9	1249748.93	данные отсутствуют
2	392264.71	1249773.27	данные отсутствуют
3	392258.76	1249773.41	данные отсутствуют
4	392258.57	1249774.21	данные отсутствуют
5	392257.33	1249774.22	данные отсутствуют
6	392257.27	1249774.7	данные отсутствуют
7	392254.12	1249774.88	данные отсутствуют
8	392254.12	1249773.22	данные отсутствуют
9	392253.15	1249773.15	данные отсутствуют
10	392252.32	1249748.66	данные отсутствуют

Государственный регистратор	ФГИС ЕГРН
полное наименование должности	инициалы, фамилия
	подпись
	М.П.



Выписка из Единого государственного реестра недвижимости об объекте недвижимости  
**Сведения о характеристиках объекта недвижимости**

На основании запроса от 17.02.2022 г., поступившего на рассмотрение 17.02.2022 г., сообщаем, что согласно записям Единого государственного реестра недвижимости:

<b>Земельный участок</b>		
(вид объекта недвижимости)		
Лист № <u>    </u> Раздела <u> I </u>	Всего листов раздела <u> I </u> : <u>    </u>	Всего листов выписки: <u>    </u>
<b>17.02.2022 № 99/2022/450219462</b>		
Кадастровый номер:	<b>21:21:061701:104</b>	

Номер кадастрового квартала:	21:21:061701
Дата присвоения кадастрового номера:	27.02.1995
Ранее присвоенный государственный учетный номер:	данные отсутствуют
Адрес:	установлено относительно ориентира, расположенного в границах участка. Почтовый адрес ориентира: Чувашская Республика - Чувашия, р-н Чебоксарский, с/пос. Аплашевское, сдт Автомобилист, уч-к 104
Площадь:	396 +/- 8кв. м
Кадастровая стоимость, руб.:	29559,3
Кадастровые номера расположенных в пределах земельного участка объектов недвижимости:	21:21:061701:186
Кадастровые номера объектов недвижимости, из которых образован объект недвижимости:	данные отсутствуют
Кадастровые номера образованных объектов недвижимости:	данные отсутствуют
Сведения о включении объекта недвижимости в состав предприятия как имущественного комплекса:	

Государственный регистратор	ФГИС ЕГРН
полное наименование должности	подпись
	инициалы, фамилия

М.П.

Выписка из Единого государственного реестра недвижимости об объекте недвижимости  
**Сведения о характеристиках объекта недвижимости**

(вид объекта недвижимости)	
Лист № <u>    </u> Раздела <u> I </u>	Всего листов раздела <u> I </u> : <u>    </u>
<b>17.02.2022 № 99/2022/450219462</b>	Всего листов выписки: <u>    </u>
Кадастровый номер:	<b>21:21:061701:104</b>

Категория земель:	Земли сельскохозяйственного назначения
Виды разрешенного использования:	Для садоводства
Сведения о кадастровом инженере:	Семенов Александр Иванович №21-11-5
Сведения о лесах, водных объектах и об иных природных объектах, расположенных в пределах земельного участка:	данные отсутствуют
Сведения о том, что земельный участок полностью или частично расположен в границах зоны с особыми условиями использования территории или территории объекта культурного наследия	данные отсутствуют
Сведения о том, что земельный участок расположен в границах особой экономической зоны, территории опережающего социально-экономического развития, зоны территориального развития в Российской Федерации, игорной зоны:	данные отсутствуют
Сведения о том, что земельный участок расположен в границах особо охраняемой природной территории, охотничьих угодий, лесничеств, лесопарков:	данные отсутствуют
Сведения о результатах проведения государственного земельного надзора:	данные отсутствуют
Сведения о расположении земельного участка в границах территории, в отношении которой утвержден проект межевания территории:	данные отсутствуют

Государственный регистратор	ФГИС ЕГРН
полное наименование должности	подпись
	инициалы, фамилия

М.П.

## Выписка из Единого государственного реестра недвижимости об объекте недвижимости

## Сведения о характеристиках объекта недвижимости

Земельный участок	
(вид объекта недвижимости)	
Лист № <u>    </u> Раздела <u> I </u>	Всего листов раздела <u> I </u> : <u>    </u> Всего листов выписки: <u>    </u>
<b>17.02.2022 № 99/2022/450219462</b>	
Кадастровый номер: <b>21:21:061701:104</b>	

Условный номер земельного участка:	данные отсутствуют
Сведения о принятии акта и (или) заключении договора, предусматривающих предоставление в соответствии с земельным законодательством исполнительным органом государственной власти или органом местного самоуправления находящегося в государственной или муниципальной собственности земельного участка для строительства наемного дома социального использования или наемного дома коммерческого использования:	данные отсутствуют
Сведения о том, что земельный участок или земельные участки образованы на основании решения об изъятии земельного участка и (или) расположенного на нем объекта недвижимости для государственных или муниципальных нужд:	данные отсутствуют
Сведения о том, что земельный участок образован из земель или земельного участка, государственная собственность на которые не разграничена:	данные отсутствуют
Сведения о наличии земельного спора о местоположении границ земельных участков:	данные отсутствуют
Статус записи об объекте недвижимости:	Сведения об объекте недвижимости имеют статус " актуальные, ранее учтенные"
Особые отметки:	Сведения о видах разрешенного использования имеют статус «Актуальные незасвидетельствованные». Право (ограничение права, обременение объекта недвижимости) зарегистрировано на данный объект недвижимости с видами разрешенного использования отсутствуют. Сведения необходимые для заполнения раздела 3.1 отсутствуют. Сведения необходимые для заполнения раздела 4 отсутствуют.
Получатель выписки:	Фёдорова Александра Юрьевна

Государственный регистратор	ФГИС ЕГРН
полное наименование должности	подпись инициалы, фамилия

М.П.

Выписка из Единого государственного реестра недвижимости об объекте недвижимости  
**Сведения о зарегистрированных правах**

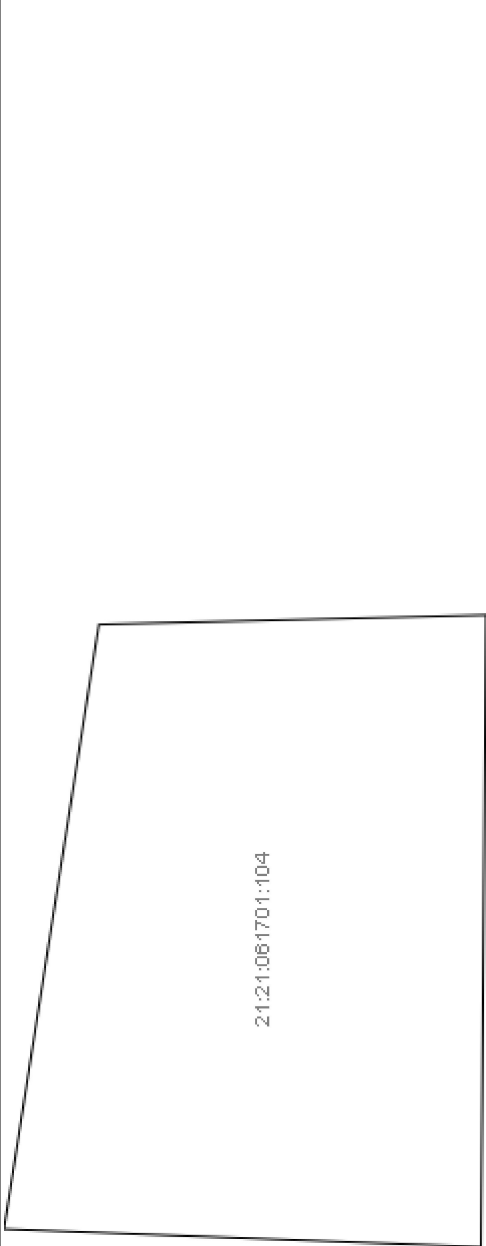
<b>Земельный участок</b>	
(вид объекта недвижимости)	
Лист № ____ Раздела 2	Всего листов раздела 2: ____
Всего листов выписки: ____	
<b>17.02.2022 № 99/2022/450219462</b>	
Кадастровый номер: <b>21:21:061701:104</b>	
1. Правообладатель (правообладатели):	1.1. Шангеева Татьяна Валентиновна
2. Вид, номер и дата государственной регистрации права:	2.1. Собственность, № 21-21/002-21/002/001/2016-8337/2 от 14.10.2016
3. Ограничение прав и обременение объекта недвижимости:	не зарегистрировано
4. Договоры участия в долевом строительстве:	данные отсутствуют
5. Заявленные в судебном порядке права требования:	данные отсутствуют
6. Сведения о возражении в отношении зарегистрированного права:	данные отсутствуют
7. Сведения о наличии решения об изъятии объекта недвижимости для государственных и муниципальных нужд:	данные отсутствуют
8. Сведения о невозможности государственной регистрации без личного участия правообладателя или его законного представителя:	
9. Правопритязания и сведения о наличии поступивших, но не рассмотренных заявлений о проведении государственной регистрации права (перехода, прекращения права), ограничения права или обременения объекта недвижимости, сделки в отношении объекта недвижимости:	данные отсутствуют
10. Сведения об осуществлении государственной регистрации сделки, права, ограничения права без необходимого в силу закона согласия третьего лица, органа:	данные отсутствуют
11. Прекращения, ограничения права на земельный участок из земель сельскохозяйственного назначения:	

Государственный регистратор	ФГИС ЕГРН
полное наименование должности	инициалы, фамилия
	подпись

М.П.

Выписка из Единого государственного реестра недвижимости об объекте недвижимости  
**Описание местоположения земельного участка**

<b>Земельный участок</b>		
(вид объекта недвижимости)		
Лист № ____ Раздела <b>3</b>	Всего листов раздела <b>3</b> : ____	Всего листов выписки: ____
<b>17.02.2022 № 99/2022/450219462</b>		
Кадастровый номер:		<b>21:21:061701:104</b>

План (чертеж, схема) земельного участка	
	
Масштаб 1: данные отсутствуют	Условные обозначения:

Государственный регистратор	ФГИС ЕГРН
полное наименование должности	подпись
	инициалы, фамилия

М.П.

Выписка из Единого государственного реестра недвижимости об объекте недвижимости  
**Описание местоположения земельного участка**

<b>Земельный участок</b>	
(вид объекта недвижимости)	
Лист № <u>    </u> Раздела <b>3.2</b>	Всего листов выписки: <u>    </u>
Всего листов раздела <b>3.2</b> : <u>    </u>	Всего разделов: <u>    </u>
<b>17.02.2022 № 99/2022/450219462</b>	
Кадастровый номер:	<b>21:21:061701:104</b>

Сведения о характерных точках границы земельного участка			
Система координат			
Зона №			
Номер точки	Координаты		Средняя квадратическая погрешность определения координат характерных точек границ земельного участка, м
	X	Y	
1	2	3	5
1	392283.25	1249749.62	данные отсутствуют
2	392279.6	1249772.91	данные отсутствуют
3	392264.71	1249773.27	данные отсутствуют
4	392264.9	1249748.93	данные отсутствуют

Государственный регистратор	ФГИС ЕГРН
полное наименование должности	инициалы, фамилия
	подпись
	М.П.

Выписка из Единого государственного реестра недвижимости об объекте недвижимости  
**Сведения о характеристиках объекта недвижимости**

На основании запроса от 17.02.2022 г., поступившего на рассмотрение 17.02.2022 г., сообщаем, что согласно записям Единого государственного реестра недвижимости:

<b>Земельный участок</b>		
(вид объекта недвижимости)		
Лист № ____	Раздела I: ____	Всего листов выписки: ____
<b>17.02.2022 № 99/2022/450242835</b>		
Кадастровый номер:		<b>21:21:061701:358</b>

Номер кадастрового квартала:	21:21:061701
Дата присвоения кадастрового номера:	09.03.2021
Ранее присвоенный государственный учетный номер:	данные отсутствуют
Адрес:	Чувашская Республика - Чувашия, р-н Чебоксарский, с/пос Атлашевское, садоводческое некоммерческое товарищество "Автомобилист"
Площадь:	10205 +/- 309 кв. м
Кадастровая стоимость, руб.:	895488,75
Кадастровые номера расположенных в пределах земельного участка объектов недвижимости:	21:21:000000:7723
Кадастровые номера объектов недвижимости, из которых образован объект недвижимости:	данные отсутствуют
Кадастровые номера образованных объектов недвижимости:	данные отсутствуют
Сведения о включении объекта недвижимости в состав предприятия как имущественного комплекса:	

Государственный регистратор	ФГИС ЕГРН
полное наименование должности	подпись
	инициалы, фамилия

М.П.

Выписка из Единого государственного реестра недвижимости об объекте недвижимости  
**Сведения о характеристиках объекта недвижимости**

(вид объекта недвижимости)	
Лист № <u>    </u> Раздела <u> I </u>	Всего листов раздела <u> I </u> : <u>    </u>
<b>17.02.2022 № 99/2022/450242835</b>	Всего листов выписки: <u>    </u>
Кадастровый номер:	<b>21:21:061701:358</b>

Категория земель:	Земли сельскохозяйственного назначения
Виды разрешенного использования:	Улично-дорожная сеть
Сведения о кадастровом инженере:	Семенов Александр Иванович №21-11-5
Сведения о лесах, водных объектах и об иных природных объектах, расположенных в пределах земельного участка:	данные отсутствуют
Сведения о том, что земельный участок полностью или частично расположен в границах зоны с особыми условиями использования территории или территории объекта культурного наследия	данные отсутствуют
Сведения о том, что земельный участок расположен в границах особой экономической зоны, территории опережающего социально-экономического развития, зоны территориального развития в Российской Федерации, игорной зоны:	данные отсутствуют
Сведения о том, что земельный участок расположен в границах особо охраняемой природной территории, охотничьих угодий, лесничеств, лесопарков:	данные отсутствуют
Сведения о результатах проведения государственного земельного надзора:	данные отсутствуют
Сведения о расположении земельного участка в границах территории, в отношении которой утвержден проект межевания территории:	данные отсутствуют

Государственный регистратор	ФГИС ЕГРН
полное наименование должности	подпись
	инициалы, фамилия

М.П.



Выписка из Единого государственного реестра недвижимости об объекте недвижимости  
**Сведения о характеристиках объекта недвижимости**

(вид объекта недвижимости)	
Лист № <u>    </u> Раздела <u> I </u>	Всего листов раздела <u> I </u> : <u>    </u> Всего разделов: <u>    </u> Всего листов выписки: <u>    </u>
<b>17.02.2022 № 99/2022/450242835</b>	
Кадастровый номер: <b>21:21:061701:358</b>	

Условный номер земельного участка:	данные отсутствуют
Сведения о принятии акта и (или) заключении договора, предусматривающих предоставление в соответствии с земельным законодательством исполнительным органом государственной власти или органом местного самоуправления находящегося в государственной или муниципальной собственности земельного участка для строительства наемного дома социального использования или наемного дома коммерческого использования:	данные отсутствуют
Сведения о том, что земельный участок или земельные участки образованы на основании решения об изъятии земельного участка и (или) расположенного на нем объекта недвижимости для государственных или муниципальных нужд:	данные отсутствуют
Сведения о том, что земельный участок образован из земель или земельного участка, государственная собственность на которые не разграничена:	данные отсутствуют
Сведения о наличии земельного спора о местоположении границ земельных участков:	данные отсутствуют
Статус записи об объекте недвижимости:	Сведения об объекте недвижимости имеют статус "актуальные"
Особые отметки:	Сведения необходимые для заполнения раздела 2 отсутствуют. Сведения необходимые для заполнения раздела 3.1 отсутствуют. Сведения необходимые для заполнения раздела 4 отсутствуют.
Получатель выписки:	Фёдорова Александра Юрьевна

Государственный регистратор	ФГИС ЕГРН
полное наименование должности	подпись
	инициалы, фамилия

М.П.

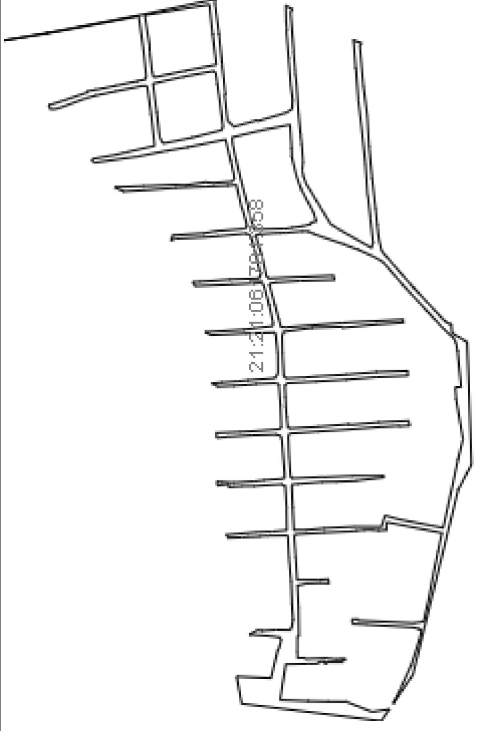
Выписка из Единого государственного реестра недвижимости об объекте недвижимости  
Сведения о зарегистрированных правах

Государственный регистратор	ФГИС ЕГРН
полное наименование должности	подпись инициалы, фамилия

М.П.

Выписка из Единого государственного реестра недвижимости об объекте недвижимости  
**Описание местоположения земельного участка**

<b>Земельный участок</b>		
(вид объекта недвижимости)		
Лист № <u>    </u> Раздела <u>3</u>	Всего листов раздела <u>3</u> : <u>    </u>	Всего листов выписки: <u>    </u>
<b>17.02.2022 № 99/2022/450242835</b>		
Кадастровый номер: <b>21:21:061701:358</b>		

План (чертеж, схема) земельного участка	
	
Масштаб 1: данные отсутствуют	Условные обозначения:

Государственный регистратор	ФГИС ЕГРН
полное наименование должности	подпись
	инициалы, фамилия

М.П.

Выписка из Единого государственного реестра недвижимости об объекте недвижимости  
**Описание местоположения земельного участка**

<b>Земельный участок</b>	
(вид объекта недвижимости)	
Лист № <u>    </u> Раздела <u>3.2</u>	Всего листов раздела <u>3.2</u> : <u>    </u>
Всего листов выписки: <u>    </u>	
<b>17.02.2022 № 99/2022/450242835</b>	
Кадастровый номер: <b>21:21:061701:358</b>	

Сведения о характерных точках границы земельного участка			
Система координат			
Зона №			
Номер точки	Координаты		Средняя квадратическая погрешность определения координат характерных точек границ земельного участка, м
	X	Y	
1	2	3	5
1	392308.2	1249747.25	данные отсутствуют
2	392311.41	1249764.92	данные отсутствуют
3	392289.17	1249763.87	данные отсутствуют
4	392284.91	1249781.59	данные отсутствуют
5	392283.7	1249784.14	данные отсутствуют
6	392282.45	1249788.84	данные отсутствуют
7	392283.56	1249790.38	данные отсутствуют
8	392289.56	1249791.26	данные отсутствуют
9	392303.08	1249792.18	данные отсутствуют
10	392297.89	1249795.23	данные отсутствуют
11	392295.02	1249794.69	данные отсутствуют
12	392285.88	1249795.32	данные отсутствуют
13	392276.68	1249795.18	данные отсутствуют
14	392275.73	1249796.74	данные отсутствуют
15	392274.82	1249801.68	данные отсутствуют

Государственный регистратор	ФГИС ЕГРН
полное наименование должности	подпись
	инициалы, фамилия

М.П.

Выписка из Единого государственного реестра недвижимости об объекте недвижимости  
**Описание местоположения земельного участка**

<b>Земельный участок</b>		
(вид объекта недвижимости)		
Лист № <u>3.2</u> Раздела <u>3.2</u>	Всего листов раздела <u>3.2</u> :	Всего листов выписки: _____
<b>17.02.2022 № 99/2022/450242835</b>		
Кадастровый номер:		<b>21:21:061701:358</b>

Сведения о характерных точках границы земельного участка			
Система координат			
Зона №			
Номер точки	Координаты		Средняя квадратическая погрешность определения координат характерных точек границ земельного участка, м
	X	Y	
1	2	3	5
16	392275.56	1249811.81	данные отсутствуют
17	392276.11	1249826.98	данные отсутствуют
18	392277.45	1249841.73	данные отсутствуют
19	392278.22	1249856.54	данные отсутствуют
20	392291.08	1249856.42	данные отсутствуют
21	392295.97	1249856.12	данные отсутствуют
22	392298.08	1249855.86	данные отсутствуют
23	392304.11	1249855.63	данные отсутствуют
24	392307.97	1249855.38	данные отсутствуют
25	392316.74	1249855.08	данные отсутствуют
26	392318.11	1249857.05	данные отсутствуют
27	392312.66	1249857.52	данные отсутствуют
28	392298.38	1249858.81	данные отсутствуют
29	392294.48	1249858.96	данные отсутствуют
30	392293.33	1249859.14	данные отсутствуют

Государственный регистратор	ФИС ЕГРН
полное наименование должности	подпись
	инициалы, фамилия

М.П.

Выписка из Единого государственного реестра недвижимости об объекте недвижимости  
**Описание местоположения земельного участка**

<b>Земельный участок</b>		
(вид объекта недвижимости)		
Лист № <u>3.2</u> Раздела <u>3.2</u>	Всего листов раздела <u>3.2</u> :	Всего листов выписки: _____
<b>17.02.2022 № 99/2022/450242835</b>		
Кадастровый номер:		<b>21:21:061701:358</b>

Сведения о характерных точках границы земельного участка			Средняя квадратическая погрешность определения координат характерных точек границ земельного участка, м	
Номер точки	Координаты			
	X	Y	Описание закрепления на местности	
1	2	3	4	5
31	392290.25	1249859.11	данные отсутствуют	данные отсутствуют
32	392288.42	1249859.2	данные отсутствуют	данные отсутствуют
33	392278.9	1249860.01	данные отсутствуют	данные отсутствуют
34	392279.12	1249874.62	данные отсутствуют	данные отсутствуют
35	392279.9	1249888.69	данные отсутствуют	данные отсутствуют
36	392282.22	1249889.89	данные отсутствуют	данные отсутствуют
37	392300.21	1249888.72	данные отсутствуют	данные отсутствуют
38	392307.62	1249888.63	данные отсутствуют	данные отсутствуют
39	392313.32	1249888.21	данные отсутствуют	данные отсутствуют
40	392316.46	1249888.08	данные отсутствуют	данные отсутствуют
41	392316.64	1249890.01	данные отсутствуют	данные отсутствуют
42	392323.86	1249889.05	данные отсутствуют	данные отсутствуют
43	392324.38	1249891.62	данные отсутствуют	данные отсутствуют
44	392322.99	1249891.48	данные отсутствуют	данные отсутствуют
45	392320.99	1249891.37	данные отсутствуют	данные отсутствуют

Государственный регистратор	ФГИС ЕГРН
полное наименование должности	подпись
	инициалы, фамилия

М.П.

Выписка из Единого государственного реестра недвижимости об объекте недвижимости  
**Описание местоположения земельного участка**

<b>Земельный участок</b>	
(вид объекта недвижимости)	
Лист № <u>3.2</u> Раздела <u>3.2</u>	Всего листов раздела <u>3.2</u> : _____
Всего листов выписки: _____	
<b>17.02.2022 № 99/2022/450242835</b>	
Кадастровый номер: <b>21:21:061701:358</b>	

Сведения о характерных точках границы земельного участка			
Система координат			
Зона №			
Номер точки	Координаты		Средняя квадратическая погрешность определения координат характерных точек границ земельного участка, м
	X	Y	
1	2	3	5
46	392313.59	1249890.95	данные отсутствуют
47	392300.53	1249891.76	данные отсутствуют
48	392293.44	1249892.58	данные отсутствуют
49	392281.26	1249893.5	данные отсутствуют
50	392280.39	1249894.57	данные отсутствуют
51	392280.28	1249896.36	данные отсутствуют
52	392281.21	1249908.08	данные отсутствуют
53	392282.02	1249918.44	данные отсутствуют
54	392282.39	1249920.04	данные отсутствуют
55	392283.15	1249921.57	данные отсутствуют
56	392286.2	1249922.25	данные отсутствуют
57	392301.89	1249921.72	данные отсутствуют
58	392317.06	1249920.69	данные отсутствуют
59	392324.39	1249920.03	данные отсутствуют
60	392324.67	1249923.28	данные отсутствуют

Государственный регистратор	ФГИС ЕГРН
полное наименование должности	подпись
	инициалы, фамилия

М.П.

Выписка из Единого государственного реестра недвижимости об объекте недвижимости  
**Описание местоположения земельного участка**

<b>Земельный участок</b>	
(вид объекта недвижимости)	
Лист № <u>3.2</u> Раздела <u>3.2</u>	Всего листов раздела <u>3.2</u> : _____
Всего листов выписки: _____	
<b>17.02.2022 № 99/2022/450242835</b>	
Кадастровый номер: <b>21:21:061701:358</b>	

Сведения о характерных точках границы земельного участка			
Система координат			
Зона №			
Номер точки	Координаты		Средняя квадратическая погрешность определения координат характерных точек границ земельного участка, м
	X	Y	
1	2	3	5
61	392308.92	1249923.97	данные отсутствуют
62	392302.19	1249924.34	данные отсутствуют
63	392283.45	1249925.73	данные отсутствуют
64	392282.46	1249926.93	данные отсутствуют
65	392283.02	1249940.88	данные отсутствуют
66	392284.08	1249954.43	данные отсутствуют
67	392284.29	1249955.04	данные отсутствуют
68	392285.98	1249955.64	данные отсутствуют
69	392298.74	1249955.14	данные отсутствуют
70	392303.97	1249954.51	данные отсутствуют
71	392313.21	1249953.97	данные отсутствуют
72	392323.88	1249953.47	данные отсутствуют
73	392327.56	1249955.59	данные отсутствуют
74	392320.8	1249956.14	данные отсутствуют
75	392310.91	1249956.88	данные отсутствуют

Государственный регистратор	ФГИС ЕГРН
полное наименование должности	подпись
	инициалы, фамилия

М.П.



Выписка из Единого государственного реестра недвижимости об объекте недвижимости  
**Описание местоположения земельного участка**

<b>Земельный участок</b>	
(вид объекта недвижимости)	
Лист № <u>3.2</u> Раздела <u>3.2</u>	Всего листов раздела <u>3.2</u> : _____
Всего листов выписки: _____	
<b>17.02.2022 № 99/2022/450242835</b>	
Кадастровый номер: <b>21:21:061701:358</b>	

Сведения о характерных точках границы земельного участка			
Система координат			
Зона №			
Номер точки	Координаты		Средняя квадратическая погрешность определения координат характерных точек границ земельного участка, м
	X	Y	
1	2	3	5
76	392304.22	1249957.53	данные отсутствуют
77	392286.63	1249958.91	данные отсутствуют
78	392284.68	1249961.86	данные отсутствуют
79	392284.81	1249974.74	данные отсутствуют
80	392286.16	1249987.66	данные отсутствуют
81	392287.13	1249988.61	данные отсутствуют
82	392305.85	1249987.92	данные отсутствуют
83	392328.17	1249986.88	данные отсутствуют
84	392331.59	1249988.86	данные отсутствуют
85	392306.83	1249990.47	данные отсутствуют
86	392287.84	1249992.76	данные отсутствуют
87	392287.84	1249995.14	данные отсутствуют
88	392290.38	1250006.38	данные отсутствуют
89	392293.85	1250019.34	данные отсутствуют
90	392295.09	1250020.86	данные отсутствуют

Государственный регистратор	ФИС ЕГРН
полное наименование должности	подпись
	инициалы, фамилия

М.П.

Выписка из Единого государственного реестра недвижимости об объекте недвижимости  
**Описание местоположения земельного участка**

<b>Земельный участок</b>		
(вид объекта недвижимости)		
Лист № <u>3.2</u> Раздела <u>3.2</u>	Всего листов раздела <u>3.2</u> :	Всего листов выписки: _____
<b>17.02.2022 № 99/2022/450242835</b>		
Кадастровый номер:		<b>21:21:061701:358</b>

Сведения о характерных точках границы земельного участка			
Система координат			
Зона №			
Номер точки	Координаты		Средняя квадратическая погрешность определения координат характерных точек границ земельного участка, м
	X	Y	
1	2	3	5
91	392314.36	1250019.88	данные отсутствуют
92	392338.32	1250018.79	данные отсутствуют
93	392339.98	1250021.38	данные отсутствуют
94	392335.07	1250021.68	данные отсутствуют
95	392315.55	1250023.06	данные отсутствуют
96	392297.02	1250023.77	данные отсутствуют
97	392295.89	1250025.86	данные отсутствуют
98	392298.68	1250037.74	данные отсутствуют
99	392301.79	1250049.51	данные отсутствуют
100	392302.78	1250052.08	данные отсутствуют
101	392305.63	1250052.89	данные отсутствуют
102	392323.88	1250051.15	данные отсутствуют
103	392332.21	1250050.51	данные отсутствуют
104	392351.1	1250049.57	данные отсутствуют
105	392354.14	1250048.4	данные отсутствуют

Государственный регистратор	ФГИС ЕГРН
полное наименование должности	подпись
	инициалы, фамилия

М.П.

Выписка из Единого государственного реестра недвижимости об объекте недвижимости  
**Описание местоположения земельного участка**

<b>Земельный участок</b>		
(вид объекта недвижимости)		
Лист № <u>3.2</u> Раздела <u>3.2</u>	Всего листов раздела <u>3.2</u> :	Всего листов выписки: _____
<b>17.02.2022 № 99/2022/450242835</b>		
Кадастровый номер:		<b>21:21:061701:358</b>

Сведения о характерных точках границы земельного участка			
Система координат			
Зона №			
Номер точки	Координаты		Средняя квадратическая погрешность определения координат характерных точек границ земельного участка, м
	X	Y	
1	2	3	5
106	392352.71	1250051.83	данные отсутствуют
107	392332.69	1250053.1	данные отсутствуют
108	392324.81	1250054.5	данные отсутствуют
109	392306.5	1250056	данные отсутствуют
110	392305.18	1250056.73	данные отсутствуют
111	392304.59	1250058.07	данные отсутствуют
112	392307.94	1250069.76	данные отсутствуют
113	392308.29	1250069.94	данные отсутствуют
114	392311.62	1250084.62	данные отсутствуют
115	392317.19	1250084.06	данные отсутствуют
116	392331.85	1250083.4	данные отсутствуют
117	392351.22	1250082.57	данные отсутствуют
118	392372.27	1250081.02	данные отсутствуют
119	392384.83	1250080.28	данные отсутствуют
120	392390.76	1250083.1	данные отсутствуют

Государственный регистратор	ФИС ЕГРН
полное наименование должности	подпись
	инициалы, фамилия

М.П.

Выписка из Единого государственного реестра недвижимости об объекте недвижимости  
**Описание местоположения земельного участка**

<b>Земельный участок</b>	
(вид объекта недвижимости)	
Лист № <u>3.2</u> Раздела <u>3.2</u>	Всего листов раздела <u>3.2</u> : _____
Всего листов выписки: _____	
<b>17.02.2022 № 99/2022/450242835</b>	
Кадастровый номер: <b>21:21:061701:358</b>	

Сведения о характерных точках границы земельного участка			
Система координат			
Зона №			
Номер точки	Координаты		Средняя квадратическая погрешность определения координат характерных точек границ земельного участка, м
	X	Y	
1	2	3	5
121	392372.04	1250083.84	данные отсутствуют
122	392351.7	1250084.71	данные отсутствуют
123	392344.76	1250084.41	данные отсутствуют
124	392331.84	1250086.24	данные отсутствуют
125	392326.55	1250085.81	данные отсутствуют
126	392314.24	1250086.77	данные отсутствуют
127	392312.88	1250088.61	данные отсутствуют
128	392313.18	1250090.77	данные отсутствуют
129	392315.32	1250100.23	данные отсутствуют
130	392318.61	1250114.03	данные отсутствуют
131	392343.19	1250108.99	данные отсутствуют
132	392356.72	1250106.67	данные отсутствуют
133	392376.01	1250102.89	данные отсутствуют
134	392383.04	1250101.89	данные отсутствуют
135	392403.53	1250098.98	данные отсутствуют

Государственный регистратор	ФГИС ЕГРН
полное наименование должности	подпись
	инициалы, фамилия

М.П.

Выписка из Единого государственного реестра недвижимости об объекте недвижимости  
**Описание местоположения земельного участка**

<b>Земельный участок</b>		
(вид объекта недвижимости)		
Лист № <u>3.2</u> Раздела <u>3.2</u>	Всего листов раздела <u>3.2</u> :	Всего листов выписки: _____
<b>17.02.2022 № 99/2022/450242835</b>		
Кадастровый номер:		<b>21:21:061701:358</b>

Сведения о характерных точках границы земельного участка			
Система координат			
Зона №			
Номер точки	Координаты		Средняя квадратическая погрешность определения координат характерных точек границ земельного участка, м
	X	Y	
1	2	3	5
136	392405.68	1250100.51	данные отсутствуют
137	392404.07	1250101.57	данные отсутствуют
138	392389.65	1250104.15	данные отсутствуют
139	392383.83	1250105.54	данные отсутствуют
140	392364.67	1250109.92	данные отсутствуют
141	392366.99	1250130.38	данные отсутствуют
142	392369.44	1250148.34	данные отсутствуют
143	392370.24	1250148.89	данные отсутствуют
144	392372.58	1250148.86	данные отсутствуют
145	392380.6	1250147.27	данные отсутствуют
146	392389.75	1250145.44	данные отсутствуют
147	392403.14	1250142.53	данные отсутствуют
148	392409.61	1250140.78	данные отсутствуют
149	392426.92	1250134.34	данные отсутствуют
150	392429.89	1250133.66	данные отсутствуют

Государственный регистратор	ФИС ЕГРН
полное наименование должности	инициалы, фамилия
	подпись

М.П.

Выписка из Единого государственного реестра недвижимости об объекте недвижимости  
**Описание местоположения земельного участка**

<b>Земельный участок</b>		
(вид объекта недвижимости)		
Лист № <u>3.2</u> Раздела <u>3.2</u>	Всего листов раздела <u>3.2</u> :	Всего листов выписки: _____
<b>17.02.2022 № 99/2022/450242835</b>		
Кадастровый номер:		<b>21:21:061701:358</b>

Сведения о характерных точках границы земельного участка			
Система координат			
Зона №			
Номер точки	Координаты		Средняя квадратическая погрешность определения координат характерных точек границ земельного участка, м
	X	Y	
1	2	3	5
151	392432.45	1250133.75	данные отсутствуют
152	392433.59	1250136.5	данные отсутствуют
153	392431.46	1250136.92	данные отсутствуют
154	392423.68	1250139.45	данные отсутствуют
155	392408.38	1250144.62	данные отсутствуют
156	392408.5	1250145.42	данные отсутствуют
157	392403.38	1250146.25	данные отсутствуют
158	392389.64	1250149.01	данные отсутствуют
159	392375.91	1250151.92	данные отсутствуют
160	392370.96	1250153.01	данные отсутствуют
161	392370.14	1250154.73	данные отсутствуют
162	392372.04	1250172.54	данные отсутствуют
163	392374.98	1250194.24	данные отсутствуют
164	392413.86	1250186.82	данные отсутствуют
165	392434.47	1250183	данные отсутствуют

Государственный регистратор	ФИС ЕГРН
полное наименование должности	инициалы, фамилия
	подпись

М.П.

Выписка из Единого государственного реестра недвижимости об объекте недвижимости  
**Описание местоположения земельного участка**

<b>Земельный участок</b>	
(вид объекта недвижимости)	
Лист № <u>3.2</u> Раздела <u>3.2</u>	Всего листов раздела <u>3.2</u> : _____
Всего листов выписки: _____	
<b>17.02.2022 № 99/2022/450242835</b>	
Кадастровый номер: <b>21:21:061701:358</b>	

Сведения о характерных точках границы земельного участка			
Система координат			
Зона №			
Номер точки	Координаты		Средняя квадратическая погрешность определения координат характерных точек границ земельного участка, м
	X	Y	
1	2	3	5
166	392462.44	1250178.33	данные отсутствуют
167	392462.49	1250178.47	данные отсутствуют
168	392434.47	1250183.26	данные отсутствуют
169	392371.19	1250195.47	данные отсутствуют
170	392325.32	1250205.36	данные отсутствуют
171	392325.63	1250202.59	данные отсутствуют
172	392322.85	1250182.51	данные отсутствуют
173	392320.92	1250163.02	данные отсутствуют
174	392318.75	1250143.18	данные отсутствуют
175	392319.31	1250143.08	данные отсутствуют
176	392317.35	1250126.44	данные отсутствуют
177	392313.24	1250122.35	данные отсутствуют
178	392298.01	1250126.59	данные отсутствуют
179	392297.97	1250125.9	данные отсутствуют
180	392297.24	1250126.14	данные отсутствуют

Государственный регистратор	ФИС ЕГРН
полное наименование должности	подпись
	инициалы, фамилия

М.П.

Выписка из Единого государственного реестра недвижимости об объекте недвижимости  
**Описание местоположения земельного участка**

<b>Земельный участок</b>	
(вид объекта недвижимости)	
Лист № <u>3.2</u> Раздела <u>3.2</u>	Всего листов раздела <u>3.2</u> : _____
Всего листов выписки: _____	
<b>17.02.2022 № 99/2022/450242835</b>	
Кадастровый номер: <b>21:21:061701:358</b>	

Сведения о характерных точках границы земельного участка			
Система координат			
Зона №			
Номер точки	Координаты		Средняя квадратическая погрешность определения координат характерных точек границ земельного участка, м
	X	Y	
1	2	3	5
181	392279	1250131.55	данные отсутствуют
182	392275.41	1250133.89	данные отсутствуют
183	392275.13	1250139.87	данные отсутствуют
184	392276.29	1250149.2	данные отсутствуют
185	392277.73	1250166.79	данные отсутствуют
186	392279.24	1250184.89	данные отсутствуют
187	392278.86	1250184.92	данные отсутствуют
188	392279.42	1250191.01	данные отсутствуют
189	392279.61	1250201.11	данные отсутствуют
190	392275.38	1250198.88	данные отсутствуют
191	392276.45	1250196.85	данные отсутствуют
192	392274.37	1250170.71	данные отсутствуют
193	392274.5	1250170.45	данные отсутствуют
194	392273.56	1250159.6	данные отсутствуют
195	392273.46	1250156.96	данные отсутствуют

Государственный регистратор	ФИС ЕГРН
полное наименование должности	подпись
	инициалы, фамилия

М.П.



Выписка из Единого государственного реестра недвижимости об объекте недвижимости  
**Описание местоположения земельного участка**

<b>Земельный участок</b>	
(вид объекта недвижимости)	
Лист № <u>3.2</u> Раздела <u>3.2</u>	Всего листов раздела <u>3.2</u> : _____
Всего листов выписки: _____	
<b>17.02.2022 № 99/2022/450242835</b>	
Кадастровый номер: <b>21:21:061701:358</b>	

Сведения о характерных точках границы земельного участка			
Система координат			
Зона №			
Номер точки	Координаты		Средняя квадратическая погрешность определения координат характерных точек границ земельного участка, м
	X	Y	
1	2	3	5
196	392273.16	1250154.67	данные отсутствуют
197	392272.61	1250150.46	данные отсутствуют
198	392271.17	1250129.8	данные отсутствуют
199	392270.03	1250117.38	данные отсутствуют
200	392269.2	1250110.73	данные отсутствуют
201	392268.42	1250099.48	данные отсутствуют
202	392268.9	1250093.95	данные отсутствуют
203	392268.26	1250090.46	данные отсутствуют
204	392266.32	1250085.26	данные отсутствуют
205	392250.5	1250059.06	данные отсутствуют
206	392249.82	1250058.61	данные отсутствуют
207	392243.89	1250054.92	данные отсутствуют
208	392224.05	1250043.64	данные отсутствуют
209	392222.95	1250046.9	данные отсутствуют
210	392224.65	1250062.74	данные отсутствуют

Государственный регистратор	ФГИС ЕГРН
полное наименование должности	подпись
	инициалы, фамилия

М.П.

Выписка из Единого государственного реестра недвижимости об объекте недвижимости  
**Описание местоположения земельного участка**

<b>Земельный участок</b>		
(вид объекта недвижимости)		
Лист № <u>3.2</u> Раздела <u>3.2</u>	Всего листов раздела <u>3.2</u> :	Всего листов выписки: _____
<b>17.02.2022 № 99/2022/450242835</b>		
Кадастровый номер:		<b>21:21:061701:358</b>

Сведения о характерных точках границы земельного участка			
Система координат			
Зона №			
Номер точки	Координаты		Средняя квадратическая погрешность определения координат характерных точек границ земельного участка, м
	X	Y	
1	2	3	5
211	392226.26	1250077.52	данные отсутствуют
212	392226.53	1250077.66	данные отсутствуют
213	392227.88	1250098.35	данные отсутствуют
214	392230.06	1250119.38	данные отсутствуют
215	392232.47	1250139.31	данные отсутствуют
216	392233.99	1250160.24	данные отсутствуют
217	392234.2	1250160.24	данные отсутствуют
218	392235.36	1250176.81	данные отсутствуют
219	392235.69	1250178.65	данные отсутствуют
220	392230.42	1250176.49	данные отсутствуют
221	392231.48	1250175.08	данные отсутствуют
222	392229.19	1250149.11	данные отсутствуют
223	392226.72	1250129.68	данные отсутствуют
224	392225.5	1250109.36	данные отсутствуют
225	392223.59	1250088.95	данные отсутствуют

Государственный регистратор	ФИС ЕГРН
полное наименование должности	подпись
	инициалы, фамилия

М.П.

Выписка из Единого государственного реестра недвижимости об объекте недвижимости  
**Описание местоположения земельного участка**

<b>Земельный участок</b>		
(вид объекта недвижимости)		
Лист № <u>3.2</u> Раздела <u>3.2</u>	Всего листов раздела <u>3.2</u> :	Всего листов выписки: _____
<b>17.02.2022 № 99/2022/450242835</b>		
Кадастровый номер:		<b>21:21:061701:358</b>

Сведения о характерных точках границы земельного участка			
Система координат			
Зона №			
Номер точки	Координаты		Средняя квадратическая погрешность определения координат характерных точек границ земельного участка, м
	X	Y	
1	2	3	5
226	392221.35	1250069.49	данные отсутствуют
227	392221.27	1250069.48	данные отсутствуют
228	392220.3	1250058.86	данные отсутствуют
229	392219.19	1250049.27	данные отсутствуют
230	392217.37	1250041.48	данные отсутствуют
231	392196.55	1250017.69	данные отсутствуют
232	392177.48	1249997.25	данные отсутствуют
233	392175.4	1249995.22	данные отсутствуют
234	392173.16	1249994.13	данные отсутствуют
235	392172.03	1249994.05	данные отсутствуют
236	392171.65	1249988.24	данные отсутствуют
237	392161.78	1249982.28	данные отсутствуют
238	392158.96	1249902.86	данные отсутствуют
239	392167.66	1249886.15	данные отсутствуют
240	392196.99	1249766.13	данные отсутствуют

Государственный регистратор	ФГИС ЕГРН
полное наименование должности	подпись
	инициалы, фамилия

М.П.

Выписка из Единого государственного реестра недвижимости об объекте недвижимости  
**Описание местоположения земельного участка**

<b>Земельный участок</b>		
(вид объекта недвижимости)		
Лист № <u>3.2</u> Раздела <u>3.2</u>	Всего листов раздела <u>3.2</u> :	Всего листов выписки: _____
<b>17.02.2022 № 99/2022/450242835</b>		
Кадастровый номер:		<b>21:21:061701:358</b>

Сведения о характерных точках границы земельного участка			
Система координат			
Зона №			
Номер точки	Координаты		Средняя квадратическая погрешность определения координат характерных точек границ земельного участка, м
	X	Y	
1	2	3	5
241	392209.86	1249747.25	данные отсутствуют
242	392204.89	1249757.42	данные отсутствуют
243	392198.08	1249772.44	данные отсутствуют
244	392194.33	1249784.08	данные отсутствуют
245	392192.73	1249788.95	данные отсутствуют
246	392191.46	1249795.14	данные отсутствуют
247	392193.13	1249795.95	данные отсутствуют
248	392196.71	1249796.83	данные отсутствуют
249	392227.6	1249798.68	данные отсутствуют
250	392235.95	1249799.11	данные отсутствуют
251	392236.55	1249799.98	данные отсутствуют
252	392236.42	1249802.11	данные отсутствуют
253	392234.21	1249802.11	данные отсутствуют
254	392232.75	1249802.04	данные отсутствуют
255	392232.76	1249801.33	данные отсутствуют

Государственный регистратор	ФИС ЕГРН
полное наименование должности	подпись
	инициалы, фамилия

М.П.

Выписка из Единого государственного реестра недвижимости об объекте недвижимости  
**Описание местоположения земельного участка**

<b>Земельный участок</b>		
(вид объекта недвижимости)		
Лист № <u>3.2</u> Раздела <u>3.2</u>	Всего листов раздела <u>3.2</u> :	Всего листов выписки: _____
<b>17.02.2022 № 99/2022/450242835</b>		
Кадастровый номер:		<b>21:21:061701:358</b>

Сведения о характерных точках границы земельного участка			
Система координат			
Зона №			
Номер точки	Координаты		Средняя квадратическая погрешность определения координат характерных точек границ земельного участка, м
	X	Y	
1	2	3	5
256	392196.37	1249799.62	данные отсутствуют
257	392190.01	1249800.61	данные отсутствуют
258	392186.73	1249815.51	данные отсутствуют
259	392183.98	1249830.42	данные отсутствуют
260	392180.68	1249846.42	данные отсутствуют
261	392178.12	1249858.22	данные отсутствуют
262	392213.83	1249865.18	данные отсутствуют
263	392214.2	1249863.46	данные отсутствуют
264	392214.32	1249860.08	данные отсутствуют
265	392219.17	1249859.78	данные отсутствуют
266	392223.72	1249860.26	данные отсутствуют
267	392228.2	1249860.19	данные отсутствуют
268	392233.55	1249859.66	данные отсутствуют
269	392239.36	1249859.16	данные отсутствуют
270	392254.22	1249858.43	данные отсутствуют

Государственный регистратор	ФГИС ЕГРН
полное наименование должности	подпись
	инициалы, фамилия

М.П.

Выписка из Единого государственного реестра недвижимости об объекте недвижимости  
**Описание местоположения земельного участка**

<b>Земельный участок</b>		
(вид объекта недвижимости)		
Лист № <u>3.2</u> Раздела <u>3.2</u>	Всего листов раздела <u>3.2</u> :	Всего листов выписки: _____
<b>17.02.2022 № 99/2022/450242835</b>		
Кадастровый номер:		<b>21:21:061701:358</b>

Сведения о характерных точках границы земельного участка			
Система координат			
Зона №			
Номер точки	Координаты		Средняя квадратическая погрешность определения координат характерных точек границ земельного участка, м
	X	Y	
1	2	3	5
271	392273.19	1249857.29	данные отсутствуют
272	392274.21	1249856.73	данные отсутствуют
273	392273.1	1249841.97	данные отсутствуют
274	392272.18	1249827.77	данные отсутствуют
275	392258.67	1249827.82	данные отсутствуют
276	392251.93	1249828.21	данные отсутствуют
277	392251.55	1249825.57	данные отсутствуют
278	392257.46	1249825.73	данные отсутствуют
279	392265.85	1249825.42	данные отсутствуют
280	392271.99	1249824.04	данные отсутствуют
281	392271.23	1249809.12	данные отсутствуют
282	392270.98	1249791.01	данные отсутствуют
283	392272.02	1249790.98	данные отсутствуют
284	392272.06	1249781.41	данные отсутствуют
285	392271.88	1249776.98	данные отсутствуют

Государственный регистратор	ФГИС ЕГРН
полное наименование должности	подпись
	инициалы, фамилия

М.П.

Выписка из Единого государственного реестра недвижимости об объекте недвижимости  
**Описание местоположения земельного участка**

<b>Земельный участок</b>	
(вид объекта недвижимости)	
Лист № <u>3.2</u> Раздела <u>3.2</u>	Всего листов раздела <u>3.2</u> : _____
Всего листов выписки: _____	
<b>17.02.2022 № 99/2022/450242835</b>	
Кадастровый номер: <b>21:21:061701:358</b>	

Сведения о характерных точках границы земельного участка			
Система координат			
Зона №			
Номер точки	Координаты		Средняя квадратическая погрешность определения координат характерных точек границ земельного участка, м
	X	Y	
1	2	3	5
286	392267.17	1249777.14	данные отсутствуют
287	392267.18	1249776.39	данные отсутствуют
288	392252.03	1249776.99	данные отсутствуют
289	392251.74	1249776.76	данные отсутствуют
290	392246.94	1249776.14	данные отсутствуют
291	392244.78	1249776.2	данные отсутствуют
292	392243.76	1249776.55	данные отсутствуют
293	392240.74	1249776.5	данные отсутствуют
294	392240.76	1249775.47	данные отсутствуют
295	392243.13	1249775.56	данные отсутствуют
296	392243.16	1249774.31	данные отсутствуют
297	392253.27	1249774.36	данные отсутствуют
298	392253.15	1249773.15	данные отсутствуют
299	392254.12	1249773.22	данные отсутствуют
300	392254.12	1249774.88	данные отсутствуют

Государственный регистратор	ФИС ЕГРН
полное наименование должности	подпись
	инициалы, фамилия

М.П.

Выписка из Единого государственного реестра недвижимости об объекте недвижимости  
**Описание местоположения земельного участка**

<b>Земельный участок</b>	
(вид объекта недвижимости)	
Лист № <u>3.2</u> Раздела <u>3.2</u>	Всего листов раздела <u>3.2</u> : _____
Всего листов выписки: _____	
<b>17.02.2022 № 99/2022/450242835</b>	
Кадастровый номер: <b>21:21:061701:358</b>	

Сведения о характерных точках границы земельного участка			
Система координат			
Зона №			
Номер точки	Координаты		Средняя квадратическая погрешность определения координат характерных точек границ земельного участка, м
	X	Y	
1	2	3	5
301	392257.27	1249774.7	данные отсутствуют
302	392257.33	1249774.22	данные отсутствуют
303	392258.57	1249774.21	данные отсутствуют
304	392258.76	1249773.41	данные отсутствуют
305	392264.71	1249773.27	данные отсутствуют
306	392279.6	1249772.91	данные отсутствуют
307	392283.25	1249749.62	данные отсутствуют
308	392264.9	1249748.93	данные отсутствуют
309	392252.32	1249748.66	данные отсутствуют
310	392240.44	1249748.58	данные отсутствуют
311	392223.62	1249741.94	данные отсутствуют
312	392212.33	1249743.63	данные отсутствуют
313	392217.52	1249736.01	данные отсутствуют
314	392365.53	1250154.82	данные отсутствуют
315	392364.5	1250154.51	данные отсутствуют

Государственный регистратор	ФГИС ЕГРН
полное наименование должности	подпись
	инициалы, фамилия

М.П.



Выписка из Единого государственного реестра недвижимости об объекте недвижимости  
**Описание местоположения земельного участка**

<b>Земельный участок</b>		
(вид объекта недвижимости)		
Лист № <u>3.2</u> Раздела <u>3.2</u>	Всего листов раздела <u>3.2</u> :	Всего листов выписки: _____
<b>17.02.2022 № 99/2022/450242835</b>		
Кадастровый номер:		<b>21:21:061701:358</b>

Сведения о характерных точках границы земельного участка			
Система координат			
Зона №			
Номер точки	Координаты		Средняя квадратическая погрешность определения координат характерных точек границ земельного участка, м
	X	Y	
1	2	3	5
316	392344.91	1250158.63	данные отсутствуют
317	392324.99	1250162.54	данные отсутствуют
318	392324.69	1250162.95	данные отсутствуют
319	392327.06	1250182.59	данные отсутствуют
320	392329.11	1250201.77	данные отсутствуют
321	392371.09	1250194.84	данные отсутствуют
322	392368.01	1250175.23	данные отсутствуют
323	392367.92	1250170.92	данные отсутствуют
324	392366.36	1250157.5	данные отсутствуют
325	392358.5	1250111.58	данные отсутствуют
326	392340.22	1250115.25	данные отсутствуют
327	392321.33	1250120.11	данные отсутствуют
328	392320.47	1250121.09	данные отсутствуют
329	392320.22	1250121.9	данные отсутствуют
330	392322.55	1250140.35	данные отсутствуют

Государственный регистратор	ФИС ЕГРН
полное наименование должности	подпись
	инициалы, фамилия

М.П.

Выписка из Единого государственного реестра недвижимости об объекте недвижимости  
**Описание местоположения земельного участка**

<b>Земельный участок</b>		
(вид объекта недвижимости)		
Лист № <u>3.2</u> Раздела <u>3.2</u>	Всего листов раздела <u>3.2</u> :	Всего листов выписки: _____
<b>17.02.2022 № 99/2022/450242835</b>		
Кадастровый номер:		<b>21:21:061701:358</b>

Сведения о характерных точках границы земельного участка				
Система координат				
Зона №				
Номер точки	Координаты		Описание закрепления на местности	Средняя квадратическая погрешность определения координат характерных точек границ земельного участка, м
	X	Y		
1	2	3	4	5
331	392324.01	1250150.25	данные отсутствуют	данные отсутствуют
332	392325.02	1250157.07	данные отсутствуют	данные отсутствуют
333	392326.4	1250158.48	данные отсутствуют	данные отсутствуют
334	392345.66	1250154.9	данные отсутствуют	данные отсутствуют
335	392365.77	1250150.28	данные отсутствуют	данные отсутствуют
336	392363.28	1250131.46	данные отсутствуют	данные отсутствуют
337	392361.49	1250115.69	данные отсутствуют	данные отсутствуют
338	392359.66	1250112.16	данные отсутствуют	данные отсутствуют
339	392300.39	1250055.52	данные отсутствуют	данные отсутствуют
340	392280.19	1250056.12	данные отсутствуют	данные отсутствуют
341	392280.02	1250055.95	данные отсутствуют	данные отсутствуют
342	392275.1	1250056.79	данные отсутствуют	данные отсутствуют
343	392268.23	1250057.73	данные отсутствуют	данные отсутствуют
344	392263.22	1250059	данные отсутствуют	данные отсутствуют
345	392263.43	1250059.89	данные отсутствуют	данные отсутствуют

Государственный регистратор	ФГИС ЕГРН
полное наименование должности	подпись
	инициалы, фамилия

М.П.

Выписка из Единого государственного реестра недвижимости об объекте недвижимости  
**Описание местоположения земельного участка**

<b>Земельный участок</b>	
(вид объекта недвижимости)	
Лист № <u>3.2</u> Раздела <u>3.2</u>	Всего листов раздела <u>3.2</u> : _____
Всего листов выписки: _____	
<b>17.02.2022 № 99/2022/450242835</b>	
Кадастровый номер: <b>21:21:061701:358</b>	

Сведения о характерных точках границы земельного участка			
Система координат			
Зона №			
Номер точки	Координаты		Средняя квадратическая погрешность определения координат характерных точек границ земельного участка, м
	X	Y	
1	2	3	5
346	392259.8	1250060.83	данные отсутствуют
347	392261.44	1250066.39	данные отсутствуют
348	392269.55	1250081.58	данные отсутствуют
349	392272.81	1250090.84	данные отсутствуют
350	392275.68	1250102.85	данные отсутствуют
351	392275.84	1250108.5	данные отсутствуют
352	392276.72	1250123.66	данные отсутствуют
353	392296.03	1250119.88	данные отсутствуют
354	392314.23	1250115.45	данные отсутствуют
355	392314.26	1250112.06	данные отсутствуют
356	392311.6	1250099.73	данные отсутствуют
357	392308.47	1250086.96	данные отсутствуют
358	392307.78	1250084.42	данные отсутствуют
359	392303.93	1250069.91	данные отсутствуют
360	392304.18	1250069.84	данные отсутствуют

Государственный регистратор	ФИС ЕГРН
полное наименование должности	инициалы, фамилия
	подпись

М.П.

Выписка из Единого государственного реестра недвижимости об объекте недвижимости  
**Описание местоположения земельного участка**

<b>Земельный участок</b>		
(вид объекта недвижимости)		
Лист № <u>3.2</u> Раздела <u>3.2</u>	Всего листов раздела <u>3.2</u> :	Всего листов выписки: _____
<b>17.02.2022 № 99/2022/450242835</b>		
Кадастровый номер:		<b>21:21:061701:358</b>

Сведения о характерных точках границы земельного участка			
Система координат			
Зона №			
Номер точки	Координаты		Средняя квадратическая погрешность определения координат характерных точек границ земельного участка, м
	X	Y	
1	2	3	5
361	392274.35	1249860.15	данные отсутствуют
362	392266.71	1249860.14	данные отсутствуют
363	392254.32	1249861.32	данные отсутствуют
364	392234.44	1249862.38	данные отсутствуют
365	392217.49	1249862.27	данные отсутствуют
366	392215.1	1249869.6	данные отсутствуют
367	392205.82	1249867.01	данные отсутствуют
368	392185.84	1249863.19	данные отсутствуют
369	392177.4	1249861.58	данные отсутствуют
370	392174.29	1249875.4	данные отсутствуют
371	392167.74	1249905.87	данные отсутствуют
372	392164.54	1249919.24	данные отсутствуют
373	392168.91	1249945.13	данные отсутствуют
374	392169.47	1249952.94	данные отсутствуют
375	392165.75	1249953.23	данные отсутствуют

Государственный регистратор	ФИС ЕГРН
полное наименование должности	инициалы, фамилия
	подпись

М.П.

Выписка из Единого государственного реестра недвижимости об объекте недвижимости  
**Описание местоположения земельного участка**

<b>Земельный участок</b>		
(вид объекта недвижимости)		
Лист № <u>3.2</u> Раздела <u>3.2</u>	Всего листов раздела <u>3.2</u> :	Всего листов выписки: _____
<b>17.02.2022 № 99/2022/450242835</b>		
Кадастровый номер:		<b>21:21:061701:358</b>

Сведения о характерных точках границы земельного участка			
Система координат			
Зона №			
Номер точки	Координаты		Средняя квадратическая погрешность определения координат характерных точек границ земельного участка, м
	X	Y	
1	2	3	5
376	392168.01	1249976.36	данные отсутствуют
377	392169.08	1249982.26	данные отсутствуют
378	392170.79	1249985.13	данные отсутствуют
379	392176.39	1249990.25	данные отсутствуют
380	392202.17	1250017.93	данные отсутствуют
381	392216.08	1250034.03	данные отсутствуют
382	392222.19	1250037.67	данные отсутствуют
383	392232.57	1250042.39	данные отсутствуют
384	392242.08	1250045.96	данные отсутствуют
385	392261.51	1250052.64	данные отсутствуют
386	392264.73	1250054.25	данные отсутствуют
387	392269.18	1250054.32	данные отсутствуют
388	392279.07	1250053.41	данные отсутствуют
389	392282.77	1250053.27	данные отсутствуют
390	392286.47	1250053.13	данные отсутствуют

Государственный регистратор	ФГИС ЕГРН
полное наименование должности	подпись
	инициалы, фамилия

М.П.

Выписка из Единого государственного реестра недвижимости об объекте недвижимости  
**Описание местоположения земельного участка**

<b>Земельный участок</b>		
(вид объекта недвижимости)		
Лист № <u>3.2</u> Раздела <u>3.2</u>	Всего листов раздела <u>3.2</u> :	Всего листов выписки: _____
<b>17.02.2022 № 99/2022/450242835</b>		
Кадастровый номер:		<b>21:21:061701:358</b>

Сведения о характерных точках границы земельного участка			
Система координат			
Зона №			
Номер точки	Координаты		Средняя квадратическая погрешность определения координат характерных точек границ земельного участка, м
	X	Y	
1	2	3	5
391	392298.97	1250052.18	данные отсутствуют
392	392297.56	1250045.87	данные отсутствуют
393	392295.24	1250039.05	данные отсутствуют
394	392292.04	1250025.03	данные отсутствуют
395	392290.54	1250023.73	данные отсутствуют
396	392271.03	1250024.7	данные отсутствуют
397	392270.72	1250024.65	данные отсутствуют
398	392248.78	1250025.64	данные отсутствуют
399	392247.85	1250022.84	данные отсутствуют
400	392270.12	1250022.18	данные отсутствуют
401	392285.36	1250021.15	данные отсутствуют
402	392289.73	1250020.58	данные отсутствуют
403	392290.23	1250019.36	данные отсутствуют
404	392286.71	1250006.85	данные отсутствуют
405	392284.17	1249997.16	данные отсутствуют

Государственный регистратор	ФИС ЕГРН
полное наименование должности	инициалы, фамилия
	подпись

М.П.

Выписка из Единого государственного реестра недвижимости об объекте недвижимости  
**Описание местоположения земельного участка**

<b>Земельный участок</b>		
(вид объекта недвижимости)		
Лист № <u>3.2</u> Раздела <u>3.2</u>	Всего листов раздела <u>3.2</u> :	Всего листов выписки: _____
<b>17.02.2022 № 99/2022/450242835</b>		
Кадастровый номер:		<b>21:21:061701:358</b>

Сведения о характерных точках границы земельного участка			
Система координат			
Зона №			
Номер точки	Координаты		Средняя квадратическая погрешность определения координат характерных точек границ земельного участка, м
	X	Y	
1	2	3	5
406	392282.63	124992.05	данные отсутствуют
407	392279.72	124992.05	данные отсутствуют
408	392278.83	124992.04	данные отсутствуют
409	392262.74	124993.33	данные отсутствуют
410	392242.98	124994.79	данные отсутствуют
411	392222.47	124996.03	данные отсутствуют
412	392203.53	124996.98	данные отсутствуют
413	392203.33	124994.97	данные отсутствуют
414	392220.89	124993.79	данные отсутствуют
415	392242.49	124991.66	данные отсутствуют
416	392243.23	124992.27	данные отсутствуют
417	392262.32	124991.6	данные отсутствуют
418	392280.99	124989.06	данные отсутствуют
419	392281.88	124986.4	данные отсутствуют
420	392281.64	124974.71	данные отсутствуют

Государственный регистратор	ФГИС ЕГРН
полное наименование должности	подпись
	инициалы, фамилия

М.П.

Выписка из Единого государственного реестра недвижимости об объекте недвижимости  
**Описание местоположения земельного участка**

<b>Земельный участок</b>		
(вид объекта недвижимости)		
Лист № <u>3.2</u> Раздела <u>3.2</u>	Всего листов раздела <u>3.2</u> :	Всего листов выписки: _____
<b>17.02.2022 № 99/2022/450242835</b>		
Кадастровый номер:		<b>21:21:061701:358</b>

Сведения о характерных точках границы земельного участка			
Система координат			
Зона №			
Номер точки	Координаты		Средняя квадратическая погрешность определения координат характерных точек границ земельного участка, м
	X	Y	
1	2	3	5
421	392280.9	1249960.31	данные отсутствуют
422	392279.4	1249958.79	данные отсутствуют
423	392267.47	1249959.38	данные отсутствуют
424	392260.28	1249959.98	данные отсутствуют
425	392240.28	1249961.23	данные отсутствуют
426	392220.55	1249962.84	данные отсутствуют
427	392200.44	1249963.61	данные отсутствуют
428	392200.32	1249960.48	данные отсутствуют
429	392220.37	1249959.59	данные отсутствуют
430	392240.28	1249957.91	данные отсутствуют
431	392260.12	1249956.71	данные отсутствуют
432	392278.63	1249955.64	данные отсутствуют
433	392280.17	1249953.96	данные отсутствуют
434	392279.82	1249946.86	данные отсутствуют
435	392279.53	1249940.46	данные отсутствуют

Государственный регистратор	ФГИС ЕГРН
полное наименование должности	подпись
	инициалы, фамилия

М.П.



Выписка из Единого государственного реестра недвижимости об объекте недвижимости  
**Описание местоположения земельного участка**

<b>Земельный участок</b>		
(вид объекта недвижимости)		
Лист № <u>3.2</u> Раздела <u>3.2</u>	Всего листов раздела <u>3.2</u> :	Всего листов выписки: _____
<b>17.02.2022 № 99/2022/450242835</b>		
Кадастровый номер:		<b>21:21:061701:358</b>

Сведения о характерных точках границы земельного участка			
Система координат			
Зона №			
Номер точки	Координаты		Средняя квадратическая погрешность определения координат характерных точек границ земельного участка, м
	X	Y	
1	2	3	5
436	392279.28	1249936.75	данные отсутствуют
437	392278.99	1249933.24	данные отсутствуют
438	392278.36	1249927.26	данные отсутствуют
439	392277.05	1249926.17	данные отсутствуют
440	392258.23	1249927.3	данные отсутствуют
441	392238.98	1249928.88	данные отсутствуют
442	392237.59	1249928.51	данные отсутствуют
443	392219.19	1249930.14	данные отсутствуют
444	392210.81	1249930.64	данные отсутствуют
445	392199.79	1249931.17	данные отсутствуют
446	392199.09	1249928.04	данные отсутствуют
447	392199.6	1249927.98	данные отсутствуют
448	392204.54	1249927.69	данные отсутствуют
449	392205.82	1249927.5	данные отсутствуют
450	392206.24	1249927.86	данные отсутствуют

Государственный регистратор	ФИС ЕГРН
полное наименование должности	подпись
	инициалы, фамилия

М.П.

Выписка из Единого государственного реестра недвижимости об объекте недвижимости  
**Описание местоположения земельного участка**

<b>Земельный участок</b>		
(вид объекта недвижимости)		
Лист № <u>3.2</u> Раздела <u>3.2</u>	Всего листов раздела <u>3.2</u> :	Всего листов выписки: _____
<b>17.02.2022 № 99/2022/450242835</b>		
Кадастровый номер:		<b>21:21:061701:358</b>

Сведения о характерных точках границы земельного участка				
Система координат				
Зона №				
Номер точки	Координаты		Описание закрепления на местности	Средняя квадратическая погрешность определения координат характерных точек границ земельного участка, м
	X	Y		
1	2	3	4	5
451	392218.38	124927.14	данные отсутствуют	данные отсутствуют
452	392238.37	124925.54	данные отсутствуют	данные отсутствуют
453	392258.05	124924.24	данные отсутствуют	данные отсутствуют
454	392276.82	124922.88	данные отсутствуют	данные отсутствуют
455	392277.97	124921.8	данные отсутствуют	данные отсутствуют
456	392277.41	124908.03	данные отсутствуют	данные отсутствуют
457	392276.4	124984.76	данные отсутствуют	данные отсутствуют
458	392275.37	124983.75	данные отсутствуют	данные отсутствуют
459	392256.36	124984.66	данные отсутствуют	данные отсутствуют
460	392256.09	124984.53	данные отсутствуют	данные отсутствуют
461	392236.25	124985.37	данные отсутствуют	данные отсутствуют
462	392236.25	124985.47	данные отсутствуют	данные отсутствуют
463	392221.41	124985.36	данные отсутствуют	данные отсутствуют
464	392216.04	124985.56	данные отсутствуют	данные отсутствуют
465	392215.96	124984.34	данные отсутствуют	данные отсутствуют

Государственный регистратор	ФГИС ЕГРН
полное наименование должности	подпись
	инициалы, фамилия

М.П.

Выписка из Единого государственного реестра недвижимости об объекте недвижимости  
**Описание местоположения земельного участка**

<b>Земельный участок</b>	
(вид объекта недвижимости)	
Лист № <u>3.2</u> Раздела <u>3.2</u>	Всего листов раздела <u>3.2</u> : _____
Всего листов выписки: _____	
<b>17.02.2022 № 99/2022/450242835</b>	
Кадастровый номер: <b>21:21:061701:358</b>	

Сведения о характерных точках границы земельного участка			
Система координат			
Зона №			
Номер точки	Координаты		Средняя квадратическая погрешность определения координат характерных точек границ земельного участка, м
	X	Y	
1	2	3	5
466	392234.07	1249892.18	данные отсутствуют
467	392236.96	1249891.95	данные отсутствуют
468	392247.05	1249891.56	данные отсутствуют
469	392255.92	1249891.38	данные отсутствуют
470	392271.87	1249890.12	данные отсутствуют
471	392275.09	1249889.88	данные отсутствуют
472	392275.48	1249889.85	данные отсутствуют
473	392275.5	1249889.73	данные отсутствуют
474	392275.69	1249888.56	данные отсутствуют
475	392275.07	1249874.62	данные отсутствуют

Государственный регистратор		ФГИС ЕГРН	
полное наименование должности		инициалы, фамилия	
		подпись	
		М.П.	

Общего собрания заводчан с/п/т  
 «Автомобилист» от 11.09.2022г.

Повестка дня:

1. Финансовое состояние с/п/т «Автомобилист» за сезон 2022г.

2. Разбор заявления заводчан  
 Шенгеловой Т.В. уз-к №104.  
 Кольцовой Р.В уз-к №103

Присутствовало: 70 человек

По первому вопросу выступил председа-  
 тель правления Кокакин Г.Г.

Он сообщил собранию о ходе  
 финансового состояния в с/п/т

«Автомобилист»

Собрано взносов и в том числе

за вывоз мусора

— 295500р.

израсходовано

— 152512р.

остаток 42988р.

Этих денег не хватает на оплату

электроэнергии за сентябрь м-ц,

и на вывоз мусора персоналу за август

и сентябрь м-ц.

Летний сезон (дождливый) подходит

к своему завершению, но многие

садоводы до сих пор не внесли взносы<sup>2</sup>  
и сборы на вывоз мусора в этом  
сезоне. Но этой причине создалась  
неприятная обстановка в фирменсо-  
вом положении. В связи с тем  
возникает вопрос о полном отклю-  
чении э/энергии на зимний период.

Тем садоводам, не оплатившим  
те. взносы и потребленную э/энергию  
будет отключена э/энергия путем  
отрезания проводов от сети.

При повторном подключении взимать  
штраф в сумме (трех тысяч) 3000р.

Еще один вопрос по злобному  
должнику - садоводу ул-ка 140  
Степанова Ольге Николаевне, которая  
игнорирует решения собрания, в  
общественных мероприятиях не участ-  
вует, имеет долг по взносам за 2020г.  
Тем не менее она пользуется как и  
все садоводы водой для полива в неог-  
раниченном кол-ве.

Предлагаю: при не оплате всех долгов  
садоводом Степановой О. Н. отключить  
водоснабжение в 2022 установкой  
заглушки на магистральном трубопроводе

При самовольном подключении, применит<sup>ь</sup>  
штрафные санкции.

Все решения по первому вопросу  
приняты единогласно.

По второму вопросу председатель правления  
Локшин Г.Г. ознакомил заявителями  
Мангеевой Татьяной Велентиновной уз-к 104  
и Колоцовой Розой Вячеславовной <sup>уз-к 103</sup> о закре-  
плении за ними дополнительного земель-  
ного уз-ка. Запрещаемые уз-ки  
находятся рядом с выше названными  
узестками с земельной стороны, на  
землях общего пользования (рядом с  
дорогой на въезде в СНТ "Автомобилист".  
В результате границы узестков №103 и 104  
выносятся на восемь метров в зем-  
ную сторону. Садоводы Мангеева Т.В и  
Колоцова Р.В. обязуются вымолотить  
полное благоустройство границ своих  
уз-ков, не причиняя вреда СНТ  
"Автомобилист"

Если предложение удовлетворить  
просьбу садоводов Мангеевой Т.В и Коло-  
цовой Р.В. согласно их заявлениям

Проголосовали: за - 50

против - нет

воздержались - 20

Собрание решило:

4.

1. Ускорить сбор взносов и оплату энергии (до 30 сентября 2022г. должниками погасить все долги.)

При невыполнении решения собрания отключить энергетическую нагрузку путем отрезания проводов от сети, при повторном подключении взимать штраф 3000 (три тысячи) руб.

2. Седовой Ситовой Ольге Мекоевне уз-к 140, при не оплате всех долгов, отключить водоснабжение в 2022 году установкой заглушки на ежемесячном трубопроводе. При самовольном подключении, применить штрафные санкции.

3. Удовлетворить просьбы садоводов Менцовой Т.В и Кольцовой Р.В., изложенные в заявлениях об отводе дополнительных земельных участков, примыкающих к их участкам с земной стороны на землях общего пользования. Границы участков переносятся на 8 (восемь) метров. Садоводы: Менцова Т.В уз-к 104 и Кольцова Р.В уз-к 103 обязуются выполнить все необходимые условия СНТ "Автомобилист".

Протокол веле  Музикова Р. А.

Председатель управления  
Локшин Г.Г. 