

Филиал федерального государственного бюджетного учреждения "Федеральная кадастровая палата Федеральной службы государственной регистрации, кадастра и картографии" по Чувашской Республике - Чувашии
полное наименование органа регистрации прав

Выписка из Единого государственного реестра недвижимости об объекте недвижимости

Сведения о характеристиках объекта недвижимости

На основании запроса от 24.10.2022, поступившего на рассмотрение 24.10.2022, сообщаем, что согласно записям Единого государственного реестра недвижимости:


Раздел 1 Лист 1


Земельный участок			
вид объекта недвижимости			

Лист № 1 раздела 1	Всего листов раздела 1: 3	Всего разделов: 7	Всего листов выписки: 14
--------------------	---------------------------	-------------------	--------------------------

27.10.2022г. № КУВИ-001/2022-187903044	
Кадастровый номер:	21:20:080101:274
Номер кадастрового квартала:	21:20:080101
Дата присвоения кадастрового номера:	21.04.2022

Ранее присвоенный государственный учетный номер:	данные отсутствуют
Местоположение:	Чувашская Республика - Чувашия, р-н Цивильский, с/пос Таушкасинское
Площадь:	4339 +/- 723
Кадастровая стоимость, руб.:	15446.84
Кадастровые номера расположенных в пределах земельного участка объектов недвижимости:	данные отсутствуют
Кадастровые номера объектов недвижимости, из которых образован объект недвижимости:	данные отсутствуют
Кадастровые номера образованных объектов недвижимости:	данные отсутствуют
Категория земель:	Земли сельскохозяйственного назначения
Виды разрешенного использования:	Сельскохозяйственное использование
Сведения о кадастровом инженере:	17020, образованием земельного участка из земель, находящихся в государственной или муниципальной собственности, расположенного: Российская Федерация, Чувашская Республика-Чувашия, р-н Цивильский, с/п Таушкасинское, б/н, 2022-02-01
Сведения о лесах, водных объектах и об иных природных объектах, расположенных в пределах земельного участка:	данные отсутствуют
Сведения о том, что земельный участок полностью расположен в границах зоны с особыми условиями использования территории, территории объекта культурного наследия, публичного сервитута:	данные отсутствуют
Сведения о том, что земельный участок расположен в границах особой экономической зоны, территории опережающего социально-экономического развития, зоны территориального развития в Российской Федерации, игровой зоны:	данные отсутствуют

полное наименование должности	 ДОКУМЕНТ ПОДПИСАН ЭЛЕКТРОННОЙ ПОДПИСЬЮ Сертификат: 64575127400433833109200328139839306360 Владелец: ФЕДЕРАЛЬНАЯ СЛУЖБА ГОСУДАРСТВЕННОЙ РЕГИСТРАЦИИ, КАДАСТРА И КАРТОГРАФИИ Действителен: с 17.05.2022 по 10.08.2023	инициалы, фамилия
-------------------------------	---	-------------------

Земельный участок			
вид объекта недвижимости			
Лист № 2 раздела 1	Всего листов раздела 1: 3	Всего разделов: 7	Всего листов выписки: 14
27.10.2022г. № КУВИ-001/2022-187903044			
Кадастровый номер:		21:20:080101:274	
Сведения о том, что земельный участок расположен в границах особо охраняемой природной территории, охотничьих угодий, лесничеств:		данные отсутствуют	
Сведения о результатах проведения государственного земельного надзора:		данные отсутствуют	
Сведения о расположении земельного участка в границах территории, в отношении которой утвержден проект межевания территории:		данные отсутствуют	
Условный номер земельного участка:		данные отсутствуют	
Сведения о принятии акта и (или) заключении договора, предусматривающих предоставление в соответствии с земельным законодательством исполнительным органом государственным органом власти или органом местного самоуправления, находящегося в государственной или муниципальной собственности земельного участка для строительства наемного дома социального использования или наемного дома коммерческого использования:		данные отсутствуют	
Сведения о том, что земельный участок или земельные участки образованы на основании решения об изъятии земельного участка и (или) расположенного на нем объекта недвижимости для государственных или муниципальных нужд:		данные отсутствуют	
Сведения о том, что земельный участок образован из земель или земельного участка, государственная собственность на которые не разграничена:		Земельный участок образован из земель или земельного участка, государственная собственность на которые не разграничена. В соответствии с Федеральным законом от 25 октября 2001 г. № 137-ФЗ "О введении в действие Земельного кодекса Российской Федерации" орган Администрации Цивильского района Чувашской Республики уполномочен на распоряжение таким земельным участком.	
Сведения о наличии земельного спора о местоположении границ земельных участков:		данные отсутствуют	
Статус записи об объекте недвижимости:		Сведения об объекте недвижимости имеют статус "актуальные"	
Особые отметки:		Граница земельного участка состоит из 3 контуров. Учетные номера контуров и их площади: 1 - 4161.94 кв.м, 2 - 42.25 кв.м, 3 - 135.08 кв.м. Для данного земельного участка обеспечен доступ посредством земельного участка (земельных участков) с кадастровым номером (кадастровыми номерами): 21:20:080101:272. Сведения об ограничениях права на объект недвижимости, обременениях данного объекта, не зарегистрированных в реестре прав, ограничений прав и обременений недвижимого имущества: вид ограничения (обременения): ограничения прав на земельный участок, предусмотренные статьей 56 Земельного кодекса Российской Федерации; срок действия: с 21.04.2022;	
		 <p>ЭЛЕКТРОННОЙ ПОДПИСЬЮ</p> <p>Сертификат: 64575127400433833109200328139839306360</p> <p>Владелец: ФЕДЕРАЛЬНАЯ СЛУЖБА ГОСУДАРСТВЕННОЙ РЕГИСТРАЦИИ, КАДАСТРА И КАРТОГРАФИИ</p> <p>Действителен: с 17.05.2022 по 10.08.2023</p>	
полное наименование должности		инициалы, фамилия	

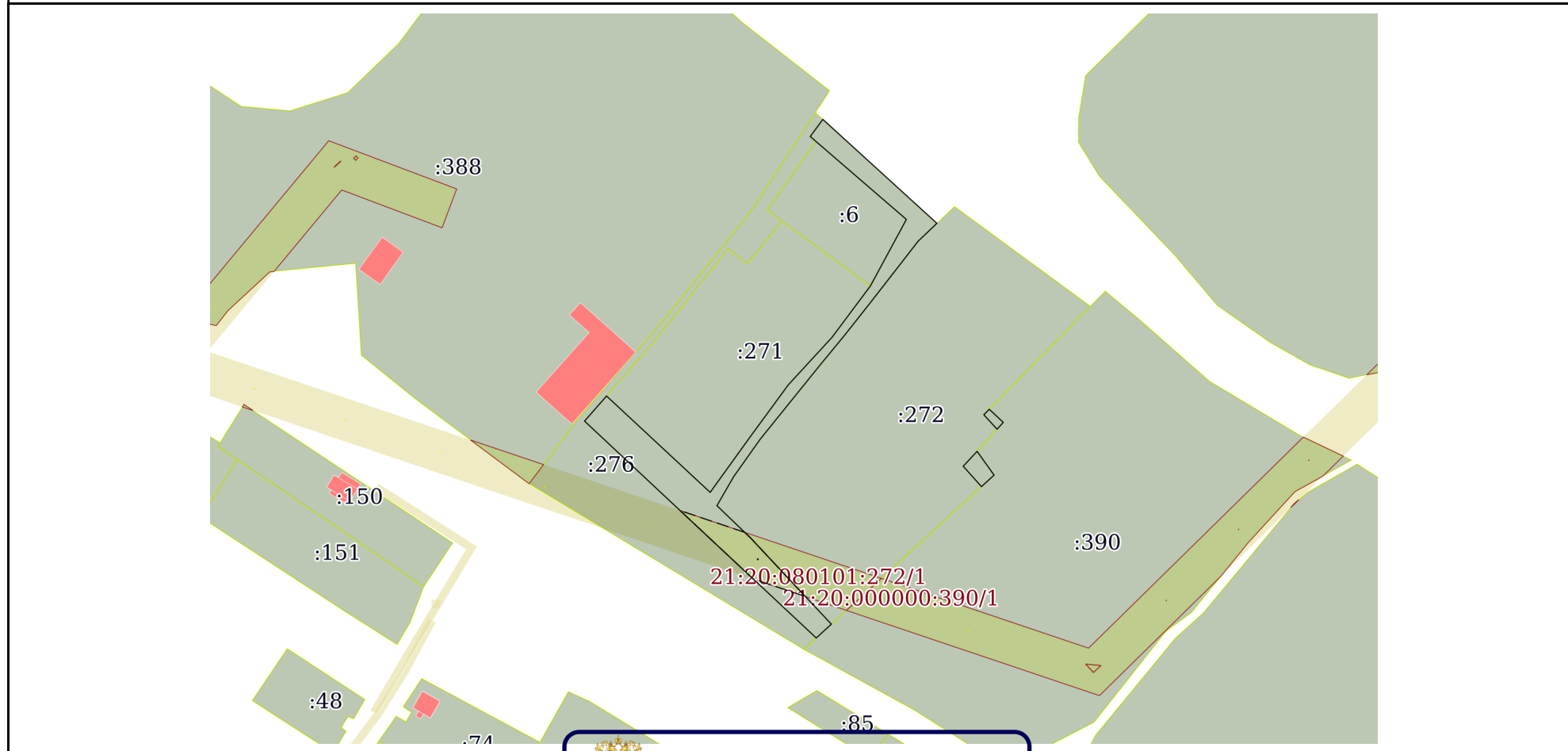
Земельный участок			
вид объекта недвижимости			
Лист № 3 раздела 1	Всего листов раздела 1: 3	Всего разделов: 7	Всего листов выписки: 14
27.10.2022г. № КУВИ-001/2022-187903044			
Кадастровый номер:		21:20:080101:274	
		160 выдан: Правительство Российской Федерации; карта (план) объекта землеустройства от 10.04.2013 № б/н выдан: Филиал ФГБУ Ростехинвентаризация-Федеральное БТИ по Чувашской Республике; сопроводительное письмо от 25.04.2013 № 21/401/13-3206 выдан: Коробкова И.В.; доверенность от 28.01.2013 № 1Д-168 выдан: Нотариус Мясникова В.Р. Земельный участок подлежит снятию с государственного кадастрового учета по истечении пяти лет со дня его государственного кадастрового учета, если на него не будут зарегистрированы права. Сведения, необходимые для заполнения раздела: 2 - Сведения о зарегистрированных правах, отсутствуют.	
Получатель выписки:		Марков Борис Николаевич, действующий(ая) на основании документа "" АДМИНИСТРАЦИЯ ЦИВИЛЬСКОГО РАЙОНА ЧУВАШСКОЙ РЕСПУБЛИКИ	


полное наименование должности	 ДОКУМЕНТ ПОДПИСАН ЭЛЕКТРОННОЙ ПОДПИСЬЮ Сертификат: 64575127400433833109200328139839306360 Владелец: ФЕДЕРАЛЬНАЯ СЛУЖБА ГОСУДАРСТВЕННОЙ РЕГИСТРАЦИИ, КАДАСТРА И КАРТОГРАФИИ Действителен: с 17.05.2022 по 10.08.2023	инициалы, фамилия
-------------------------------	---	-------------------

Выписка из Единого государственного реестра недвижимости об объекте недвижимости
 Описание местоположения земельного участка

Земельный участок			
вид объекта недвижимости			
Лист № 1 раздела 3	Всего листов раздела 3: 4	Всего разделов: 7	Всего листов выписки: 14
27.10.2022г. № КУВИ-001/2022-187903044			
Кадастровый номер:		21:20:080101:274	

План (чертеж, схема) земельного участка



Масштаб 1:3000	Условные обозначения	 ДОКУМЕНТ ПОДПИСАН ЭЛЕКТРОННОЙ ПОДПИСЬЮ Сертификат: 64575127400433833109200328139839306360 Владелец: ФЕДЕРАЛЬНАЯ СЛУЖБА ГОСУДАРСТВЕННОЙ РЕГИСТРАЦИИ, КАДАСТРА И КАРТОГРАФИИ Действителен: с 17.05.2022 по 10.08.2023	инициалы, фамилия
полное наименование должности			

Земельный участок

вид объекта недвижимости

Лист № 2 раздела 3

Всего листов раздела 3: 4

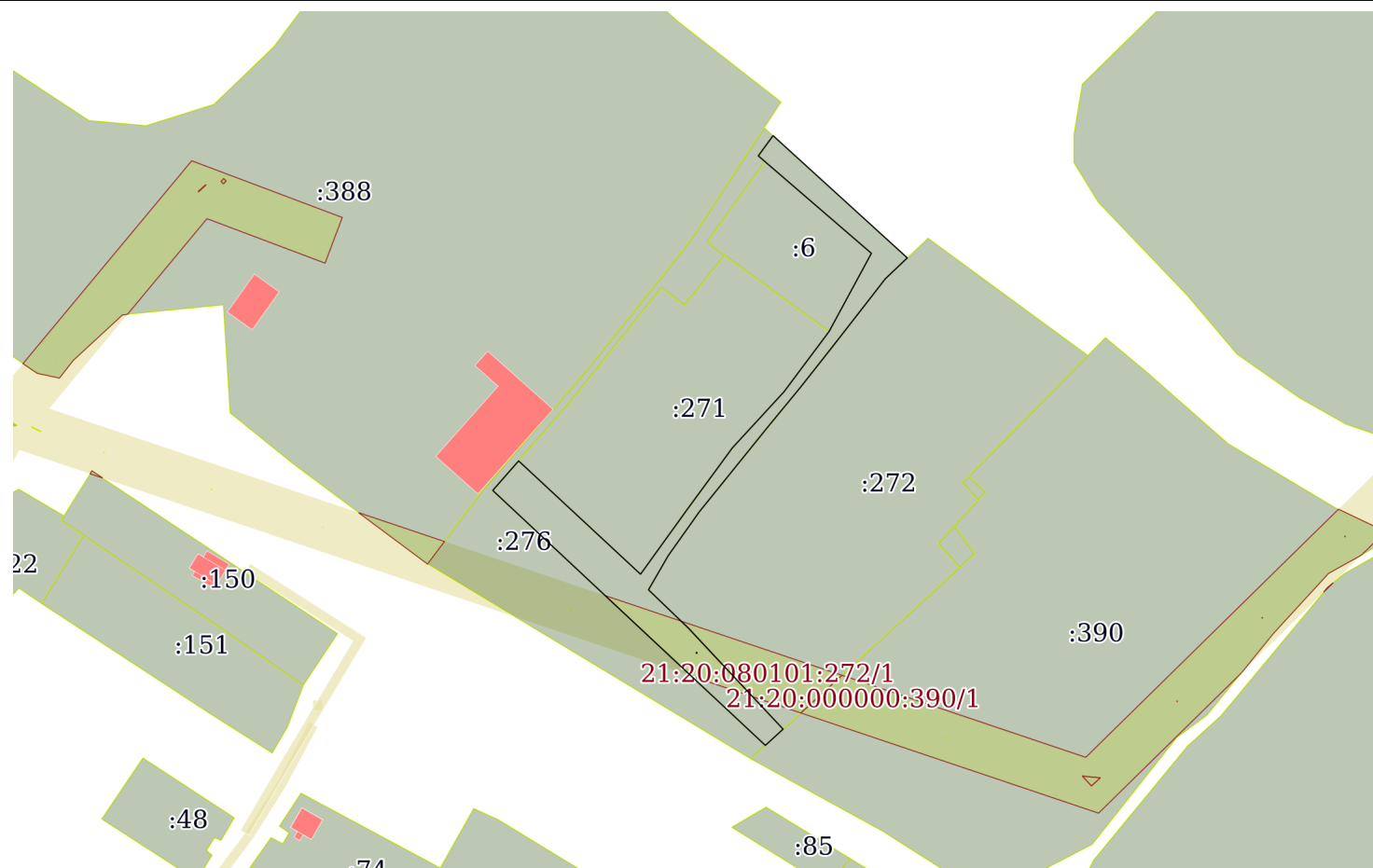
Всего разделов: 7

Всего листов выписки: 14

27.10.2022г. № КУВИ-001/2022-187903044

Кадастровый номер:

21:20:080101:274



Масштаб 1:3000

Условные обозначения:



ДОКУМЕНТ ПОДПИСАН
ЭЛЕКТРОННОЙ ПОДПИСЬЮ

Сертификат: 64575127400433833109200328139839306360

Владелец: ФЕДЕРАЛЬНАЯ СЛУЖБА ГОСУДАРСТВЕННОЙ

РЕГИСТРАЦИИ, КАДАСТРА И КАРТОГРАФИИ

Действителен: с 17.05.2022 по 10.08.2023

полное наименование должности

инициалы, фамилия

Земельный участок

вид объекта недвижимости

Лист № 3 раздела 3

Всего листов раздела 3: 4

Всего разделов: 7

Всего листов выписки: 14

27.10.2022г. № КУВИ-001/2022-187903044

Кадастровый номер:

21:20:080101:274

:274(2)

Масштаб 1:100

Условные обозначения:



ДОКУМЕНТ ПОДПИСАН
ЭЛЕКТРОННОЙ ПОДПИСЬЮ

Сертификат: 64575127400433833109200328139839306360

Владелец: ФЕДЕРАЛЬНАЯ СЛУЖБА ГОСУДАРСТВЕННОЙ
РЕГИСТРАЦИИ, КАДАСТРА И КАРТОГРАФИИ
Действителен: с 17.05.2022 по 10.08.2023

полное наименование должности

инициалы, фамилия

Земельный участок

вид объекта недвижимости

Лист № 4 раздела 3

Всего листов раздела 3: 4

Всего разделов: 7

Всего листов выписки: 14

27.10.2022г. № КУВИ-001/2022-187903044

Кадастровый номер:

21:20:080101:274

:274(3)

Масштаб 1:200

Условные обозначения:



ДОКУМЕНТ ПОДПИСАН
ЭЛЕКТРОННОЙ ПОДПИСЬЮ

Сертификат: 64575127400433833109200328139839306360

Владелец: ФЕДЕРАЛЬНАЯ СЛУЖБА ГОСУДАРСТВЕННОЙ
РЕГИСТРАЦИИ, КАДАСТРА И КАРТОГРАФИИ
Действителен: с 17.05.2022 по 10.08.2023

полное наименование должности

инициалы, фамилия

Выписка из Единого государственного реестра недвижимости об объекте недвижимости

Описание местоположения земельного участка

Земельный участок			
вид объекта недвижимости			
Лист № 1 раздела 3.1	Всего листов раздела 3.1: 2	Всего разделов: 7	Всего листов выписки: 14
27.10.2022г. № КУВИ-001/2022-187903044			
Кадастровый номер:		21:20:080101:274	

Описание местоположения границ земельного участка							
№ п/п	Номер точки		Дирекционн ый угол	Горизонтальное проложение, м	Описание закрепления на местности	Кадастровые номера смежных участков	Сведения об адресах правообладателей смежных земельных участков
	началь ная	конеч ная					
1	2	3	4	5	6	7	8
1	1.1.1	1.1.2	144°22.6`	14.8	данные отсутствуют	21:20:000000:390	адрес отсутствует
2	1.1.2	1.1.3	227°31.3`	8.68	данные отсутствуют	21:20:000000:390	адрес отсутствует
3	1.1.3	1.1.4	318°12.5`	13.9	данные отсутствуют	21:20:080101:272	Чувашская Республика, Цивильский р-н, д Таушкасы, ул Молодежная, д 17А
4	1.1.4	1.1.1	43°4.4`	10.31	данные отсутствуют	21:20:080101:272	Чувашская Республика, Цивильский р-н, д Таушкасы, ул Молодежная, д 17А
5	2.1.1	2.1.2	133°7.4`	9.71	данные отсутствуют	21:20:000000:390, 21:20:080101:272	адрес отсутствует; Чувашская Республика, Цивильский р-н, д Таушкасы, ул Молодежная, д 17А
6	2.1.2	2.1.3	222°8.0`	4.67	данные отсутствуют	21:20:000000:390, 21:20:080101:272	адрес отсутствует; Чувашская Республика, Цивильский р-н, д Таушкасы, ул Молодежная, д 17А
7	2.1.3	2.1.4	317°19.2`	9.96	данные отсутствуют	21:20:000000:390, 21:20:080101:272	адрес отсутствует; Чувашская Республика, Цивильский р-н, д Таушкасы, ул Молодежная, д 17А
8	2.1.4	2.1.1	45°6.2`	3.94	данные отсутствуют	21:20:000000:390, 21:20:080101:272	адрес отсутствует; Чувашская Республика, Цивильский р-н, д Таушкасы, ул Молодежная, д 17А
9	3.1.1	3.1.2	132°19.4`	78.27	данные отсутствуют	данные отсутствуют	данные отсутствуют
10	3.1.2	3.1.3	226°26.7`	13.18	данные отсутствуют	21:20:080101:272	Чувашская Республика, Цивильский р-н, д Таушкасы, ул Молодежная, д 17А
11	3.1.3	3.1.4	217°46.2`	13.88	данные отсутствуют	21:20:080101:272	Чувашская Республика, Цивильский р-н, д Таушкасы, ул Молодежная, д 17А
12	3.1.4	3.1.5	217°55.7`	25.22	данные отсутствуют	21:20:080101:272	Чувашская Республика, Цивильский р-н, д Таушкасы, ул Молодежная, д 17А
13	3.1.5	3.1.6	218°17.1`	8.59	данные отсутствуют	21:20:080101:272	Чувашская Республика, Цивильский р-н, д Таушкасы, ул Молодежная, д 17А
14	3.1.6	3.1.7	218°19.7`	12.17	данные отсутствуют	21:20:080101:272	Чувашская Республика, Цивильский р-н, д Таушкасы, ул Молодежная, д 17А
15	3.1.7	3.1.8	219°28.9`	20.37	данные отсутствуют	21:20:080101:272	Чувашская Республика, Цивильский р-н, д Таушкасы, ул Молодежная, д 17А



ДОКУМЕНТ ПОДПИСАН
ЭЛЕКТРОННОЙ ПОДПИСЬЮ

Сертификат: 64575127400433833109200328139839306360

Владелец: ФЕДЕРАЛЬНАЯ СЛУЖБА ГОСУДАРСТВЕННОЙ
РЕГИСТРАЦИИ, КАДАСТРА И КАРТОГРАФИИ
Действителен: с 17.05.2022 по 10.08.2023

полное наименование должности

инициалы, фамилия

Земельный участок							
вид объекта недвижимости							
Лист № 2 раздела 3.1		Всего листов раздела 3.1: 2		Всего разделов: 7		Всего листов выписки: 14	
27.10.2022г. № КУВИ-001/2022-187903044							
Кадастровый номер:				21:20:080101:274			
16	3.1.8	3.1.9	218°56.0`	48.11	данные отсутствуют	21:20:080101:272	Чувашская Республика, Цивильский р-н, д Таушкасы, ул Молодежная, д 17А
17	3.1.9	3.1.10	215°21.4`	23.26	данные отсутствуют	21:20:080101:272	Чувашская Республика, Цивильский р-н, д Таушкасы, ул Молодежная, д 17А
18	3.1.10	3.1.11	210°1.4`	17.05	данные отсутствуют	21:20:080101:272	Чувашская Республика, Цивильский р-н, д Таушкасы, ул Молодежная, д 17А
19	3.1.11	3.1.12	133°50.1`	24.0	данные отсутствуют	21:20:080101:272	Чувашская Республика, Цивильский р-н, д Таушкасы, ул Молодежная, д 17А
20	3.1.12	3.1.13	136°56.2`	25.54	данные отсутствуют	21:20:080101:272	Чувашская Республика, Цивильский р-н, д Таушкасы, ул Молодежная, д 17А
21	3.1.13	3.1.14	136°47.9`	34.02	данные отсутствуют	21:20:080101:272	Чувашская Республика, Цивильский р-н, д Таушкасы, ул Молодежная, д 17А
22	3.1.14	3.1.15	227°32.4`	10.37	данные отсутствуют	21:20:000000:390	адрес отсутствует
23	3.1.15	3.1.16	313°4.9`	160.94	данные отсутствуют	21:20:080101:276	данные отсутствуют
24	3.1.16	3.1.17	41°17.3`	16.93	данные отсутствуют	21:20:000000:388, 21:20:080101:276	429910, Чувашская Республика -, Цивильский р-н, д Таушкасы, ул Молодежная, д 17А; данные отсутствуют
25	3.1.17	3.1.18	132°53.9`	71.75	данные отсутствуют	21:20:080101:271	адрес отсутствует
26	3.1.18	3.1.19	35°46.5`	35.07	данные отсутствуют	21:20:080101:271	адрес отсутствует
27	3.1.19	3.1.20	36°17.1`	32.34	данные отсутствуют	21:20:080101:271	адрес отсутствует
28	3.1.20	3.1.21	42°38.9`	32.74	данные отсутствуют	21:20:080101:271	адрес отсутствует
29	3.1.21	3.1.22	36°46.9`	32.5	данные отсутствуют	21:20:080101:271	адрес отсутствует
30	3.1.22	3.1.23	28°25.8`	38.33	данные отсутствуют	21:20:080101:6	адрес отсутствует
31	3.1.23	3.1.24	310°45.7`	64.37	данные отсутствуют	данные отсутствуют	данные отсутствуют
32	3.1.24	3.1.1	36°15.2`	10.79	данные отсутствуют	21:20:080101:276	данные отсутствуют
33	3.2.25	3.2.26	197°6.2`	0.27	данные отсутствуют	21:20:080101:95	данные отсутствуют
34	3.2.26	3.2.27	108°26.1`	0.25	данные отсутствуют	21:20:080101:95	данные отсутствуют
35	3.2.27	3.2.28	19°5.6`	0.28	данные отсутствуют	21:20:080101:95	данные отсутствуют
36	3.2.28	3.2.25	287°44.7`	0.26	данные отсутствуют	21:20:080101:95	данные отсутствуют



ДОКУМЕНТ ПОДПИСАН
ЭЛЕКТРОННОЙ ПОДПИСЬЮ

Сертификат: 64575127400433833109200328139839306360

Владелец: ФЕДЕРАЛЬНАЯ СЛУЖБА ГОСУДАРСТВЕННОЙ
РЕГИСТРАЦИИ, КАДАСТРА И КАРТОГРАФИИ
Действителен: с 17.05.2022 по 10.08.2023

полное наименование должности

инициалы, фамилия

Выписка из Единого государственного реестра недвижимости об объекте недвижимости

Описание местоположения земельного участка

Земельный участок			
вид объекта недвижимости			

Лист № 1 раздела 3.2	Всего листов раздела 3.2: 2	Всего разделов: 7	Всего листов выписки: 14
----------------------	-----------------------------	-------------------	--------------------------

27.10.2022г. № КУВИ-001/2022-187903044

Кадастровый номер:

21:20:080101:274

Сведения о характерных точках границы земельного участка

Система координат МСК-21

Номер точки	Координаты, м		Описание закрепления на местности	Средняя квадратичная погрешность определения координат характерных точек границ земельного участка, м
	X	Y		
1	2	3	4	5
1	385695.35	1249409.02	-	2.5
2	385642.65	1249466.89	-	2.5
3	385633.57	1249457.34	-	2.5
4	385622.6	1249448.84	-	2.5
5	385602.71	1249433.34	-	2.5
6	385595.97	1249428.02	-	2.5
7	385586.42	1249420.47	-	2.5
8	385570.7	1249407.52	-	2.5
9	385533.28	1249377.29	-	2.5
10	385514.31	1249363.83	-	2.5
11	385499.55	1249355.3	-	2.5
12	385482.93	1249372.61	-	2.5
13	385464.27	1249390.05	-	2.5
14	385439.47	1249413.34	-	2.5
15	385432.47	1249405.69	-	2.5
16	385542.4	1249288.14	-	2.5
17	385555.12	1249299.31	-	2.5
18	385506.28	1249351.87	-	2.5
19	385534.73	1249372.37	-	2.5
20	385560.8	1249391.51	-	2.5
21	385584.88	1249413.69	-	2.5
22	385610.91	1249433.15	-	2.5
23	385644.62	1249451.4	-	2.5
24	385686.65	1249402.64	-	2.5



ДОКУМЕНТ ПОДПИСАН
ЭЛЕКТРОННОЙ ПОДПИСЬЮ

Сертификат: 64575127400433833109200328139839306360

Владелец: ФЕДЕРАЛЬНАЯ СЛУЖБА ГОСУДАРСТВЕННОЙ

РЕГИСТРАЦИИ, КАДАСТРА И КАРТОГРАФИИ

Действителен: с 17.05.2022 по 10.08.2023

полное наименование должности

инициалы, фамилия

Земельный участок

вид объекта недвижимости

Лист № 2 раздела 3.2

Всего листов раздела 3.2: 2

Всего разделов: 7

Всего листов выписки: 14

27.10.2022г. № КУВИ-001/2022-187903044

Кадастровый номер:

21:20:080101:274

1	385695.35	1249409.02	-	2.5
1	385472.54	1249375.96	-	0.3
2	385472.46	1249376.21	-	0.3
3	385472.2	1249376.12	-	0.3
4	385472.28	1249375.88	-	0.3
1	385472.54	1249375.96	-	0.3
1	385548.4	1249493.46	-	2.5
2	385541.76	1249500.55	-	2.5
3	385538.3	1249497.42	-	2.5
4	385545.62	1249490.67	-	2.5
1	385548.4	1249493.46	-	2.5
1	385527.07	1249487.27	-	2.5
2	385515.04	1249495.89	-	2.5
3	385509.18	1249489.49	-	2.5
4	385519.54	1249480.23	-	2.5
1	385527.07	1249487.27	-	2.5



ДОКУМЕНТ ПОДПИСАН
ЭЛЕКТРОННОЙ ПОДПИСЬЮ

Сертификат: 64575127400433833109200328139839306360

Владелец: ФЕДЕРАЛЬНАЯ СЛУЖБА ГОСУДАРСТВЕННОЙ

РЕГИСТРАЦИИ, КАДАСТРА И КАРТОГРАФИИ

Действителен: с 17.05.2022 по 10.08.2023

полное наименование должности

инициалы, фамилия

Выписка из Единого государственного реестра недвижимости об объекте недвижимости
Сведения о частях земельного участка

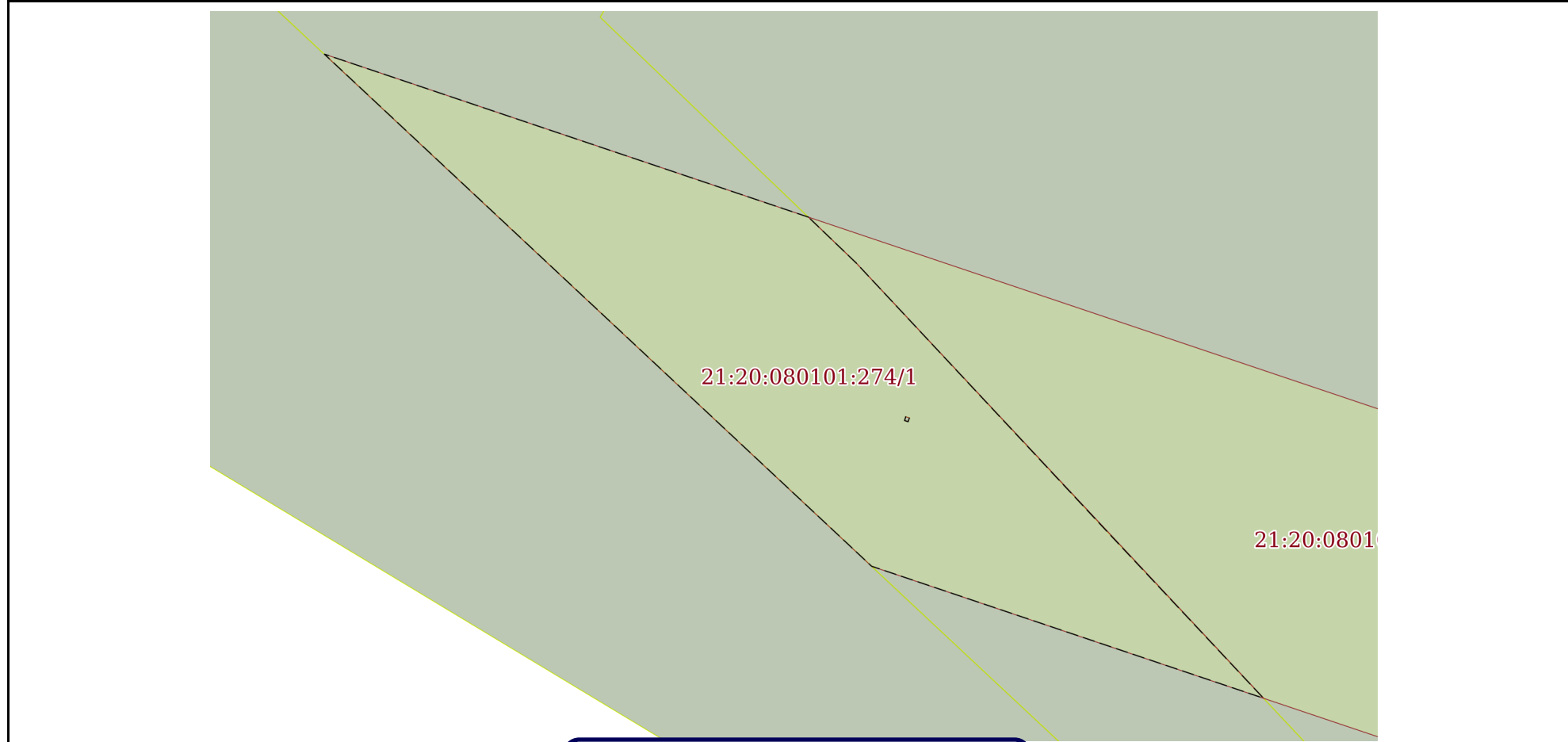
Земельный участок			
вид объекта недвижимости			

Лист № 1 раздела 4	Всего листов раздела 4: 1	Всего разделов: 7	Всего листов выписки: 14
--------------------	---------------------------	-------------------	--------------------------


27.10.2022г. № КУВИ-001/2022-187903044


Кадастровый номер: 21:20:080101:274

План (чертеж, схема) части земельного участка Учетный номер части: 21:20:080101:274/1



Масштаб 1:400 Условные обозначения

	 ДОКУМЕНТ ПОДПИСАН ЭЛЕКТРОННОЙ ПОДПИСЬЮ	
полное наименование должности	Сертификат: 64575127400433833109200328139839306360 Владелец: ФЕДЕРАЛЬНАЯ СЛУЖБА ГОСУДАРСТВЕННОЙ РЕГИСТРАЦИИ, КАДАСТРА И КАРТОГРАФИИ Действителен: с 17.05.2022 по 10.08.2023	инициалы, фамилия



ДОКУМЕНТ ПОДПИСАН
ЭЛЕКТРОННОЙ ПОДПИСЬЮ

Сертификат: 64575127400433833109200328139839306360
Владелец: ФЕДЕРАЛЬНАЯ СЛУЖБА ГОСУДАРСТВЕННОЙ
РЕГИСТРАЦИИ, КАДАСТРА И КАРТОГРАФИИ
Действителен: с 17.05.2022 по 10.08.2023

Выписка из Единого государственного реестра недвижимости об объекте недвижимости
Сведения о частях земельного участка

Земельный участок			
вид объекта недвижимости			
Лист № 1 раздела 4.1	Всего листов раздела 4.1: 1	Всего разделов: 7	Всего листов выписки: 14
27.10.2022г. № КУВИ-001/2022-187903044			
Кадастровый номер:		21:20:080101:274	

Учетный номер части	Площадь, м2	Содержание ограничения в использовании или ограничения права на объект недвижимости или обременения объекта недвижимости
1	2	3
21:20:080101:274/1	661	21:20-6.80
	Весь	<p>вид ограничения (обременения): ограничения прав на земельный участок, предусмотренные статьей 56 Земельного кодекса Российской Федерации; Срок действия: с 2022-04-21; реквизиты документа-основания: постановление Правительства Российской Федерации от 24.02.2009 № 160 выдан: Правительство Российской Федерации; карта (план) объекта землеустройства от 10.04.2013 № б/н выдан: Филиал ФГБУ Ростехинвентаризация-Федеральное БТИ по Чувашской Республике; сопроводительное письмо от 25.04.2013 № 21/401/13-3206 выдан: Коробкова И.В.; доверенность от 28.01.2013 № 1Д-168 выдан: Нотариус Мясникова В.Р.; Содержание ограничения (обременения): В охранных зонах запрещается осуществлять любые действия, которые могут нарушить безопасную работу объектов электросетевого хозяйства, в том числе привести к их повреждению или уничтожению, и (или) повлечь причинение вреда жизни, здоровью граждан и имуществу физических или юридических лиц, а также повлечь нанесение экологического ущерба и возникновение пожаров, в том числе: а) набрасывать на провода и опоры воздушных линий электропередачи посторонние предметы, а также подниматься на опоры воздушных линий электропередачи; б) размещать любые объекты и предметы (материалы) в пределах созданных в соответствии с требованиями нормативно-технических документов проходов и подъездов для доступа к объектам электросетевого хозяйства, а также проводить любые работы и возводить сооружения, которые могут препятствовать доступу к объектам электросетевого хозяйства, без создания необходимых для такого доступа проходов и подъездов; в) находиться в пределах огороженной территории и помещениях распределительных устройств и подстанций, открывать двери и люки распределительных устройств и подстанций, производить переключения и подключения в электрических сетях (указанное требование не распространяется на работников, занятых выполнением разрешенных в установленном порядке работ), разводить огонь в пределах охранных зон вводных и распределительных устройств, подстанций, воздушных линий электропередачи, а также в охранных зонах кабельных линий электропередачи; г) размещать свалки; д) производить работы ударными механизмами, сбрасывать тяжести массой свыше 5 тонн, производить сброс и слив едких и коррозионных веществ и горюче-смазочных материалов (в охранных зонах подземных кабельных линий электропередачи); Реестровый номер границы: 21:20-6.80; Вид объекта реестра границ: Зона с особыми условиями использования территории; Вид зоны по документу: Зона с особыми условиями использования территории (охранная зона производственно-технологического комплекса - воздушная высоковольтная линия электропередачи 10 кВ п/ст Цивильск №3 комплекс Коммунар); Тип зоны: Охранная зона инженерных коммуникаций; Номер: 1</p>

 ДОКУМЕНТ ПОДПИСАН ЭЛЕКТРОННОЙ ПОДПИСЬЮ	Сертификат: 64575127400433833109200328139839306360 Владелец: ФЕДЕРАЛЬНАЯ СЛУЖБА ГОСУДАРСТВЕННОЙ РЕГИСТРАЦИИ, КАДАСТРА И КАРТОГРАФИИ Действителен: с 17.05.2022 по 10.08.2023	инициалы, фамилия
полное наименование должности		

Выписка из Единого государственного реестра недвижимости об объекте недвижимости
Сведения о частях земельного участка

Земельный участок			
вид объекта недвижимости			
Лист № 1 раздела 4.2	Всего листов раздела 4.2: 1	Всего разделов: 7	Всего листов выписки: 14
27.10.2022г. № КУВИ-001/2022-187903044			
Кадастровый номер:		21:20:080101:274	

Сведения о характерных точках границы части (частей) земельного участка				
Учетный номер части: 21:20:080101:274/1				
Система координат				
Номер точки	Координаты, м		Описание закрепления на местности	Средняя квадратичная погрешность определения координат характерных точек границ земельного участка, м
	X	Y		
1	2	3	4	5
1	385486.03	1249369.38	-	-
2	385482.93	1249372.61	-	-
3	385464.27	1249390.05	-	-
4	385453.51	1249400.15	-	-
5	385462.43	1249373.65	-	-
6	385497.05	1249336.64	-	-
1	385486.03	1249369.38	-	-
1	385472.54	1249375.96	-	-
2	385472.28	1249375.88	-	-
3	385472.2	1249376.12	-	-
4	385472.46	1249376.21	-	-
1	385472.54	1249375.96	-	-

полное наименование должности	 ДОКУМЕНТ ПОДПИСАН ЭЛЕКТРОННОЙ ПОДПИСЬЮ	инициалы, фамилия
	Сертификат: 64575127400433833109200328139839306360 Владелец: ФЕДЕРАЛЬНАЯ СЛУЖБА ГОСУДАРСТВЕННОЙ РЕГИСТРАЦИИ, КАДАСТРА И КАРТОГРАФИИ Действителен: с 17.05.2022 по 10.08.2023	