

Филиал федерального государственного бюджетного учреждения "Федеральная кадастровая палата Федеральной службы государственной регистрации, кадастра и картографии" по Чувашской Республике - Чувашии  
полное наименование органа регистрации прав

Выписка из Единого государственного реестра недвижимости об объекте недвижимости

Сведения о характеристиках объекта недвижимости

На основании запроса от 26.10.2022, поступившего на рассмотрение 26.10.2022, сообщаем, что согласно записям Единого государственного реестра недвижимости:

Раздел 1 Лист 1


Земельный участок			
вид объекта недвижимости			

Лист № 1 раздела 1	Всего листов раздела 1: 3	Всего разделов: 4	Всего листов выписки: 10
--------------------	---------------------------	-------------------	--------------------------

26.10.2022г. № КУВИ-001/2022-189789042	
Кадастровый номер:	21:20:000000:13249
Номер кадастрового квартала:	21:20:000000
Дата присвоения кадастрового номера:	09.02.2022

Ранее присвоенный государственный учетный номер:	данные отсутствуют
Местоположение:	Чувашская Республика - Чувашия, р-н Цивильский, с/пос Михайловское
Площадь:	10000 +/- 96
Кадастровая стоимость, руб.:	31500
Кадастровые номера расположенных в пределах земельного участка объектов недвижимости:	данные отсутствуют
Кадастровые номера объектов недвижимости, из которых образован объект недвижимости:	данные отсутствуют
Кадастровые номера образованных объектов недвижимости:	данные отсутствуют
Категория земель:	Земли сельскохозяйственного назначения
Виды разрешенного использования:	Ведение личного подсобного хозяйства на полевых участках
Сведения о кадастровом инженере:	5541, образованием земельного участка из земель, находящихся в государственной или муниципальной собственности, расположенного 429920, Российская Федерация, Чувашская Республика-Чувашия, Цивильский р-н, Михайловское с/п, 12-07/1, 2021-07-12
Сведения о лесах, водных объектах и об иных природных объектах, расположенных в пределах земельного участка:	данные отсутствуют
Сведения о том, что земельный участок полностью расположен в границах зоны с особыми условиями использования территории, территории объекта культурного наследия, публичного сервитута:	данные отсутствуют
Сведения о том, что земельный участок расположен в границах особой экономической зоны, территории опережающего социально-экономического развития, зоны территориального развития в Российской Федерации, игровой зоны:	данные отсутствуют

полное наименование должности	 ДОКУМЕНТ ПОДПИСАН ЭЛЕКТРОННОЙ ПОДПИСЬЮ Сертификат: 64575127400433833109200328139839306360 Владелец: ФЕДЕРАЛЬНАЯ СЛУЖБА ГОСУДАРСТВЕННОЙ РЕГИСТРАЦИИ, КАДАСТРА И КАРТОГРАФИИ Действителен: с 17.05.2022 по 10.08.2023	инициалы, фамилия
-------------------------------	---	-------------------

Земельный участок			
вид объекта недвижимости			
Лист № 2 раздела 1	Всего листов раздела 1: 3	Всего разделов: 4	Всего листов выписки: 10
26.10.2022г. № КУВИ-001/2022-189789042			
Кадастровый номер:		21:20:000000:13249	
Сведения о том, что земельный участок расположен в границах особо охраняемой природной территории, охотничьих угодий, лесничеств:	данные отсутствуют		
Сведения о результатах проведения государственного земельного надзора:	данные отсутствуют		
Сведения о расположении земельного участка в границах территории, в отношении которой утвержден проект межевания территории:	данные отсутствуют		
Условный номер земельного участка:	данные отсутствуют		
Сведения о принятии акта и (или) заключении договора, предусматривающих предоставление в соответствии с земельным законодательством исполнительным органом государственным органом власти или органом местного самоуправления, находящегося в государственной или муниципальной собственности земельного участка для строительства наемного дома социального использования или наемного дома коммерческого использования:	данные отсутствуют		
Сведения о том, что земельный участок или земельные участки образованы на основании решения об изъятии земельного участка и (или) расположенного на нем объекта недвижимости для государственных или муниципальных нужд:	данные отсутствуют		
Сведения о том, что земельный участок образован из земель или земельного участка, государственная собственность на которые не разграничена:	Земельный участок образован из земель или земельного участка, государственная собственность на которые не разграничена. В соответствии с Федеральным законом от 25 октября 2001 г. № 137-ФЗ "О введении в действие Земельного кодекса Российской Федерации" орган Земельный участок образован из земель или земельного участка, государственная собственность на которые не разграничена. Орган, уполномоченный в соответствии с Федеральным законом от 25.10.2001г. №137-ФЗ «О введении в действие Земельного кодекса Российской Федерации» на распоряжение земельным участком – администрация Цивильского района Чувашской Республики. уполномочен на распоряжение таким земельным участком.		
Сведения о наличии земельного спора о местоположении границ земельных участков:	данные отсутствуют		
Статус записи об объекте недвижимости:	Сведения об объекте недвижимости имеют статус "актуальные"		
Особые отметки:	Граница земельного участка состоит из 2 контуров. Учетные номера контуров и их площади: 1 - 2678.51 кв.м, 2 - 7321.74 кв.м. Земельный участок подлежит снятию с государственного кадастрового учета по истечении пяти лет со дня его государственного кадастрового учета, если на него не будут зарегистрированы права. Сведения, необходимые для заполнения разделов: 2 - Сведения о зарегистрированных правах; 4 - Сведения о частях земельного участка, отсутствуют.		
полное наименование должности	 ДОКУМЕНТ ПОДПИСАН ЭЛЕКТРОННОЙ ПОДПИСЬЮ Сертификат: 64575127400433833109200328139839306360 Владелец: ФЕДЕРАЛЬНАЯ СЛУЖБА ГОСУДАРСТВЕННОЙ РЕГИСТРАЦИИ, КАДАСТРА И КАРТОГРАФИИ Действителен: с 17.05.2022 по 10.08.2023		инициалы, фамилия

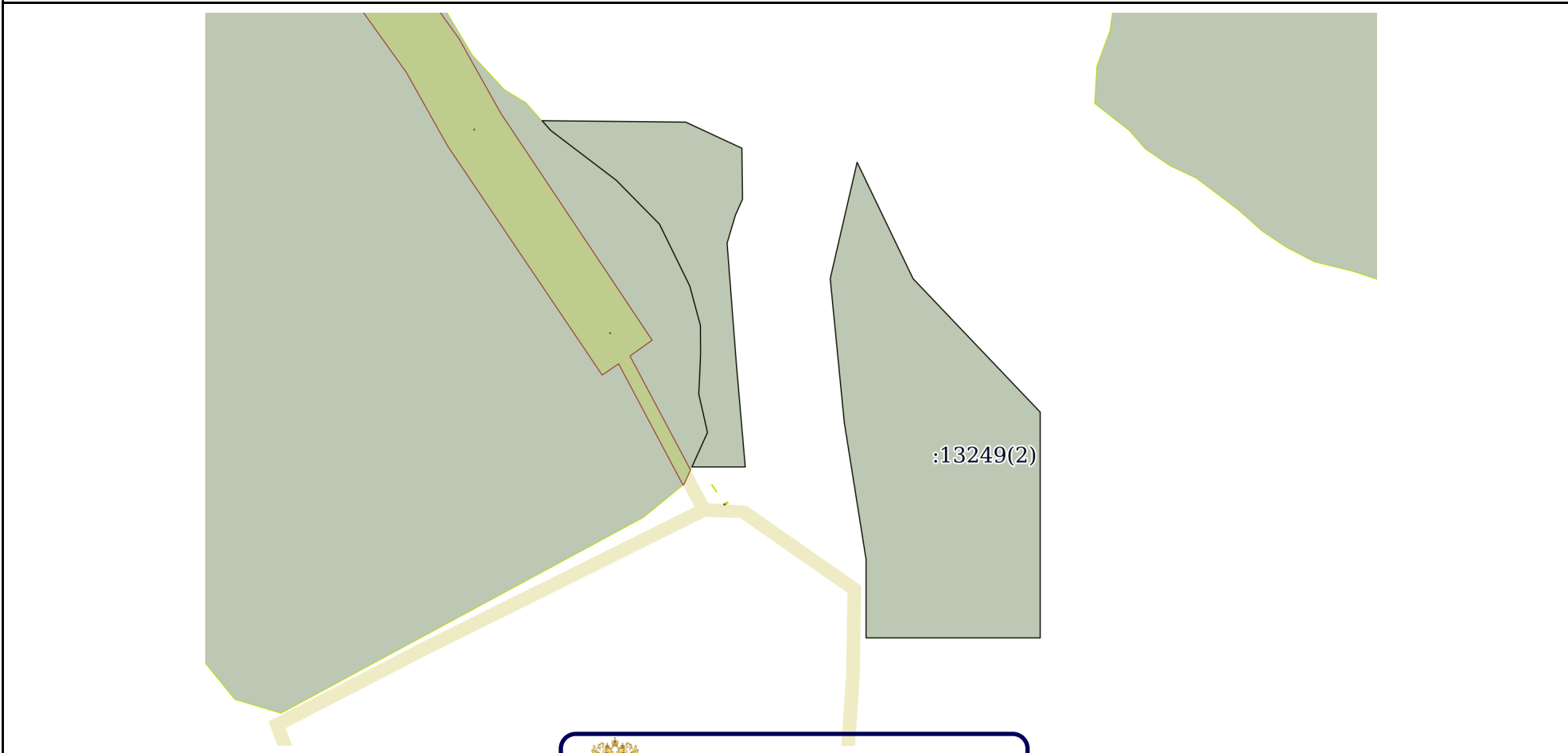
Земельный участок			
вид объекта недвижимости			
Лист № 3 раздела 1	Всего листов раздела 1: 3	Всего разделов: 4	Всего листов выписки: 10
26.10.2022г. № КУВИ-001/2022-189789042			
Кадастровый номер:		21:20:000000:13249	
Получатель выписки:		Беккер Сергей Фёдорович, действующий(ая) на основании документа "" АДМИНИСТРАЦИЯ ЦИВИЛЬСКОГО РАЙОНА ЧУВАШСКОЙ РЕСПУБЛИКИ	

полное наименование должности		ДОКУМЕНТ ПОДПИСАН	инициалы, фамилия
		ЭЛЕКТРОННОЙ ПОДПИСЬЮ	
	Сертификат: 64575127400433833109200328139839306360 Владелец: ФЕДЕРАЛЬНАЯ СЛУЖБА ГОСУДАРСТВЕННОЙ РЕГИСТРАЦИИ, КАДАСТРА И КАРТОГРАФИИ Действителен: с 17.05.2022 по 10.08.2023		

Выписка из Единого государственного реестра недвижимости об объекте недвижимости  
 Описание местоположения земельного участка

Земельный участок			
вид объекта недвижимости			
Лист № 1 раздела 3	Всего листов раздела 3: 3	Всего разделов: 4	Всего листов выписки: 10
26.10.2022г. № КУВИ-001/2022-189789042			
Кадастровый номер:		21:20:000000:13249	

План (чертеж, схема) земельного участка



Масштаб 1:2000

Условные обозначения



ДОКУМЕНТ ПОДПИСАН

ЭЛЕКТРОННОЙ ПОДПИСЬЮ

Сертификат: 64575127400433833109200328139839306360

Владелец: ФЕДЕРАЛЬНАЯ СЛУЖБА ГОСУДАРСТВЕННОЙ

РЕГИСТРАЦИИ, КАДАСТРА И КАРТОГРАФИИ

Действителен: с 17.05.2022 по 10.08.2023

полное наименование должности

инициалы, фамилия

Земельный участок

вид объекта недвижимости

Лист № 2 раздела 3

Всего листов раздела 3: 3

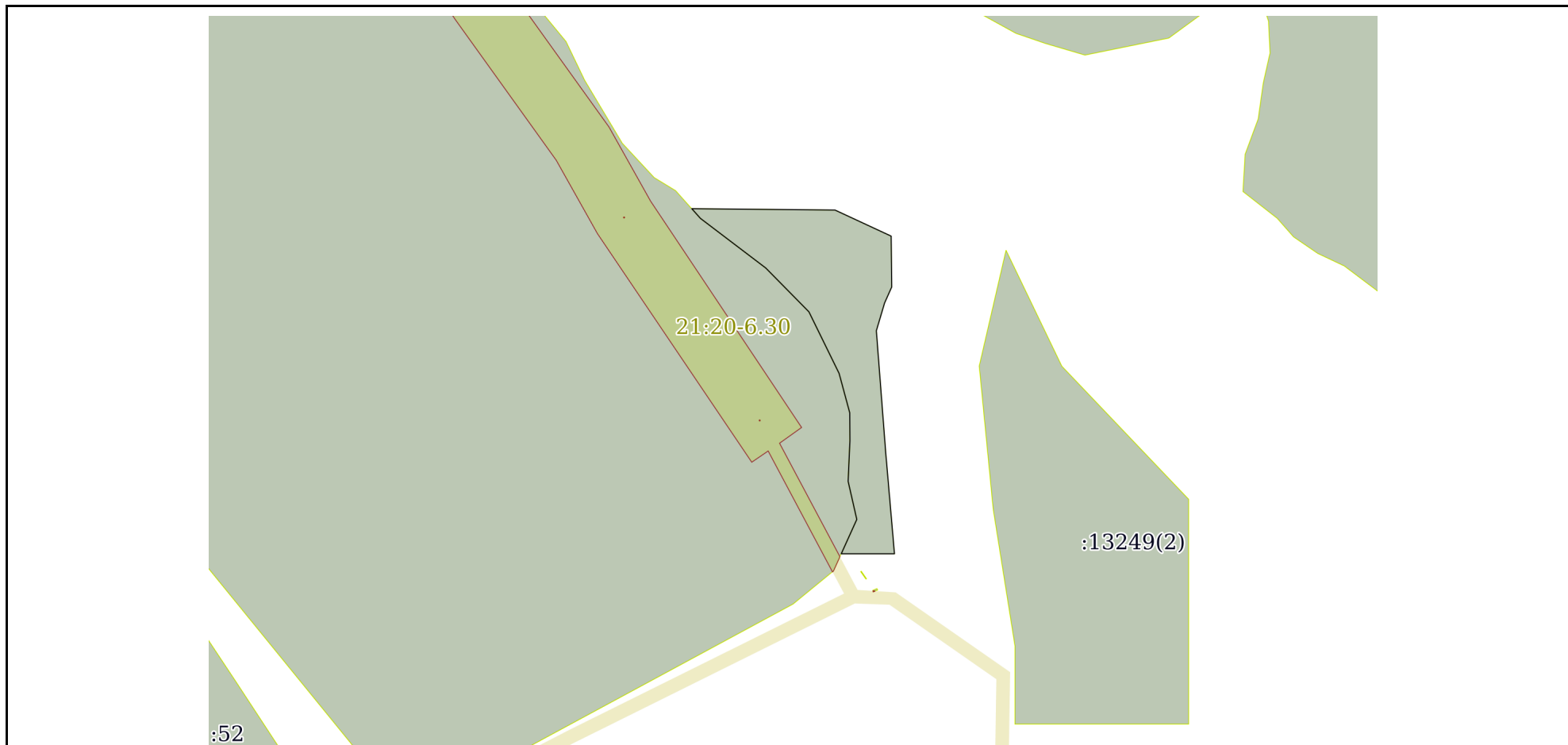
Всего разделов: 4

Всего листов выписки: 10

26.10.2022г. № КУВИ-001/2022-189789042

Кадастровый номер:

21:20:000000:13249



Масштаб 1:2000

Условные обозначения:



ДОКУМЕНТ ПОДПИСАН  
ЭЛЕКТРОННОЙ ПОДПИСЬЮ

Сертификат: 64575127400433833109200328139839306360

Владелец: ФЕДЕРАЛЬНАЯ СЛУЖБА ГОСУДАРСТВЕННОЙ  
РЕГИСТРАЦИИ, КАДАСТРА И КАРТОГРАФИИ  
Действителен: с 17.05.2022 по 10.08.2023

полное наименование должности

инициалы, фамилия

Земельный участок

вид объекта недвижимости

Лист № 3 раздела 3

Всего листов раздела 3: 3

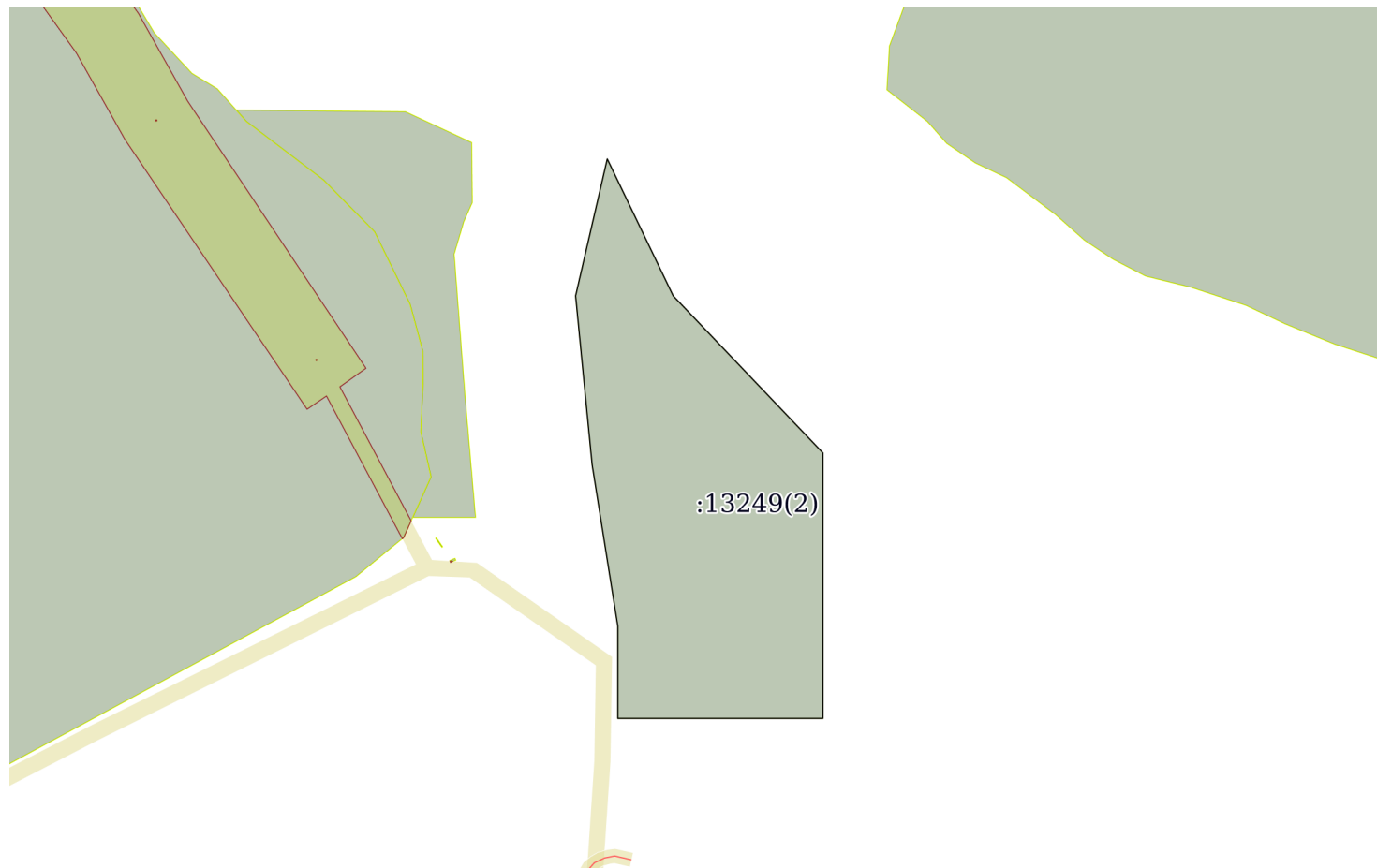
Всего разделов: 4

Всего листов выписки: 10

26.10.2022г. № КУВИ-001/2022-189789042

Кадастровый номер:

21:20:000000:13249



Масштаб 1:2000

Условные обозначения:



ДОКУМЕНТ ПОДПИСАН  
ЭЛЕКТРОННОЙ ПОДПИСЬЮ

Сертификат: 64575127400433833109200328139839306360

Владелец: ФЕДЕРАЛЬНАЯ СЛУЖБА ГОСУДАРСТВЕННОЙ  
РЕГИСТРАЦИИ, КАДАСТРА И КАРТОГРАФИИ  
Действителен: с 17.05.2022 по 10.08.2023

полное наименование должности

инициалы, фамилия

## Выписка из Единого государственного реестра недвижимости об объекте недвижимости

## Описание местоположения земельного участка

Земельный участок			
вид объекта недвижимости			

Лист № 1 раздела 3.1	Всего листов раздела 3.1: 2	Всего разделов: 4	Всего листов выписки: 10
----------------------	-----------------------------	-------------------	--------------------------

26.10.2022г. № КУВИ-001/2022-189789042

Кадастровый номер: 21:20:000000:13249

## Описание местоположения границ земельного участка

№ п/п	Номер точки		Дирекционный угол	Горизонтальное проложение, м	Описание закрепления на местности	Кадастровые номера смежных участков	Сведения об адресах правообладателей смежных земельных участков
	начальн ая	конечн ая					
1	2	3	4	5	6	7	8
1	1.1.1	1.1.2	154°17.7`	43.48	-	данные отсутствуют	данные отсутствуют
2	1.1.2	1.1.3	136°21.8`	62.11	-	данные отсутствуют	данные отсутствуют
3	1.1.3	1.1.4	180°0.0`	75.98	-	данные отсутствуют	данные отсутствуют
4	1.1.4	1.1.5	270°0.0`	58.7	-	данные отсутствуют	данные отсутствуют
5	1.1.5	1.1.6	0°0.0`	26.39	-	данные отсутствуют	данные отсутствуют
6	1.1.6	1.1.7	350°57.5`	27.55	-	данные отсутствуют	данные отсутствуют
7	1.1.7	1.1.8	350°57.5`	19.22	-	данные отсутствуют	данные отсутствуют
8	1.1.8	1.1.9	354°24.8`	48.58	-	данные отсутствуют	данные отсутствуют
9	1.1.9	1.1.1	13°1.2`	40.21	-	данные отсутствуют	данные отсутствуют
10	2.1.1	2.1.2	90°33.4`	48.4	-	данные отсутствуют	данные отсутствуют
11	2.1.2	2.1.3	114°53.9`	20.9	-	данные отсутствуют	данные отсутствуют
12	2.1.3	2.1.4	179°22.0`	17.19	-	данные отсутствуют	данные отсутствуют
13	2.1.4	2.1.5	204°3.1`	5.91	-	данные отсутствуют	данные отсутствуют
14	2.1.5	2.1.6	196°31.5`	9.77	-	данные отсутствуют	данные отсутствуют
15	2.1.6	2.1.7	175°36.4`	41.12	-	данные отсутствуют	данные отсутствуют
16	2.1.7	2.1.8	175°3.4`	34.47	-	данные отсутствуют	данные отсутствуют
17	2.1.8	2.1.9	270°0.0`	17.98	-	данные отсутствуют	данные отсутствуют
18	2.1.9	2.1.10	24°19.9`	12.74	-	21:20:151201:348	данные отсутствуют
19	2.1.10	2.1.11	347°10.5`	13.2	-	21:20:151201:348	данные отсутствуют
20	2.1.11	2.1.12	2°33.2`	13.69	-	21:20:151201:348	данные отсутствуют
21	2.1.12	2.1.13	359°38.2`	9.45	-	21:20:151201:348	данные отсутствуют
22	2.1.13	2.1.14	344°52.6`	13.8	-	21:20:151201:348	данные отсутствуют
23	2.1.14	2.1.15	333°53.3`	23.15	-	21:20:151201:348	данные отсутствуют
24	2.1.15	2.1.16	315°25.7`	20.78	-	21:20:151201:348	данные отсутствуют
25	2.1.16	2.1.17	307°13.0`	27.73	-	21:20:151201:348	данные отсутствуют



ДОКУМЕНТ ПОДПИСАН

ЭЛЕКТРОННОЙ ПОДПИСЬЮ

Сертификат: 64575127400433833109200328139839306360

Владелец: ФЕДЕРАЛЬНАЯ СЛУЖБА ГОСУДАРСТВЕННОЙ

РЕГИСТРАЦИИ, КАДАСТРА И КАРТОГРАФИИ

Действителен: с 17.05.2022 по 10.08.2023

полное наименование должности

инициалы, фамилия

Земельный участок							
вид объекта недвижимости							
Лист № 2 раздела 3.1		Всего листов раздела 3.1: 2		Всего разделов: 4		Всего листов выписки: 10	
26.10.2022г. № КУВИ-001/2022-189789042							
Кадастровый номер:				21:20:000000:13249			
26	2.1.17	2.1.1	318°19.4'	4.39	-	21:20:151201:348	данные отсутствуют



ДОКУМЕНТ ПОДПИСАН  
ЭЛЕКТРОННОЙ ПОДПИСЬЮ

Сертификат: 64575127400433833109200328139839306360

Владелец: ФЕДЕРАЛЬНАЯ СЛУЖБА ГОСУДАРСТВЕННОЙ  
РЕГИСТРАЦИИ, КАДАСТРА И КАРТОГРАФИИ  
Действителен: с 17.05.2022 по 10.08.2023

полное наименование должности

инициалы, фамилия



## Выписка из Единого государственного реестра недвижимости об объекте недвижимости

## Описание местоположения земельного участка

Земельный участок
вид объекта недвижимости

Лист № 1 раздела 3.2	Всего листов раздела 3.2: 2	Всего разделов: 4	Всего листов выписки: 10
----------------------	-----------------------------	-------------------	--------------------------

26.10.2022г. № КУВИ-001/2022-189789042

Кадастровый номер:

21:20:000000:13249

## Сведения о характерных точках границы земельного участка

## Система координат МСК-21

Номер точки	Координаты, м		Описание закрепления на местности	Средняя квадратичная погрешность определения координат характерных точек границ земельного участка, м
	X	Y		
1	2	3	4	5
1	372814.64	1240667.43	Нет закрепления	0.2
2	372814.17	1240715.83	Нет закрепления	0.2
3	372805.37	1240734.79	Нет закрепления	0.2
4	372788.18	1240734.98	Нет закрепления	0.2
5	372782.78	1240732.57	Нет закрепления	0.2
6	372773.41	1240729.79	Нет закрепления	0.2
7	372732.41	1240732.94	Нет закрепления	0.2
8	372698.07	1240735.91	Нет закрепления	0.2
9	372698.07	1240717.93	Нет закрепления	0.2
10	372709.68	1240723.18	Нет закрепления	0.2
11	372722.55	1240720.25	Нет закрепления	0.2
12	372736.23	1240720.86	Нет закрепления	0.2
13	372745.68	1240720.8	Нет закрепления	0.2
14	372759	1240717.2	Нет закрепления	0.2
15	372779.79	1240707.01	Нет закрепления	0.2
16	372794.59	1240692.43	Нет закрепления	0.2
17	372811.36	1240670.35	Нет закрепления	0.2
1	372814.64	1240667.43	Нет закрепления	0.2
1	372800.64	1240773.6	Нет закрепления	0.2
2	372761.46	1240792.46	Нет закрепления	0.2
3	372716.51	1240835.32	Нет закрепления	0.2
4	372640.53	1240835.32	Нет закрепления	0.2
5	372640.53	1240776.62	Нет закрепления	0.2
6	372666.92	1240776.62	Нет закрепления	0.2

Нет закрепления



ДОКУМЕНТ ПОДПИСАН

ЭЛЕКТРОННОЙ ПОДПИСЬЮ

Сертификат: 64575127400433833109200328139839306360

Владелец: ФЕДЕРАЛЬНАЯ СЛУЖБА ГОСУДАРСТВЕННОЙ

РЕГИСТРАЦИИ, КАДАСТРА И КАРТОГРАФИИ

Действителен: с 17.05.2022 по 10.08.2023

полное наименование должности

инициалы, фамилия

Земельный участок			
вид объекта недвижимости			
Лист № 2 раздела 3.2	Всего листов раздела 3.2: 2	Всего разделов: 4	Всего листов выписки: 10
26.10.2022г. № КУВИ-001/2022-189789042			
Кадастровый номер:		21:20:000000:13249	
7	372694.13	1240772.29	Нет закрепления 0.2
8	372713.11	1240769.27	Нет закрепления 0.2
9	372761.46	1240764.54	Нет закрепления 0.2
1	372800.64	1240773.6	Нет закрепления 0.2



ДОКУМЕНТ ПОДПИСАН  
ЭЛЕКТРОННОЙ ПОДПИСЬЮ

Сертификат: 64575127400433833109200328139839306360

Владелец: ФЕДЕРАЛЬНАЯ СЛУЖБА ГОСУДАРСТВЕННОЙ  
РЕГИСТРАЦИИ, КАДАСТРА И КАРТОГРАФИИ  
Действителен: с 17.05.2022 по 10.08.2023

полное наименование должности

инициалы, фамилия