

ОПИСАНИЕ МЕСТОПОЛОЖЕНИЯ ГРАНИЦ

Зона застройки индивидуальными жилыми домами Ж-1

(наименование объекта, местоположение границ которого описано (далее - объект))

Раздел 1

Сведения об объекте

№ п/п	Характеристики объекта	Описание характеристик
1	2	3
1.	Местоположение объекта	Чувашская Республика (Чувашия), район Цивильский, сельское поселение Второвурманкасинское
2.	Площадь объекта +/- величина погрешности определения площади (Р +/- Дельта Р)	4937167 +/- 1748 м ²
3.	Иные характеристики объекта	-

Раздел 2**Сведения о местоположении границ объекта**

1. Система координат МСК-21, зона 1

2. Сведения о характерных точках границ объекта

Обозначение характерных точек границ	Координаты, м		Метод определения координат характерной точки	Средняя квадратическая погрешность положения характерной точки (Mt), м	Описание обозначения точки на местности (при наличии)
	X	Y			
1	2	3	4	5	6
1	386305.61	1238987.18	Картометрический метод	0.50	-
1	386305.61	1238987.18	Картометрический метод	0.50	-
2	386337.47	1239006.64	Картометрический метод	0.50	-
3	386347.61	1239013.17	Картометрический метод	0.50	-
4	386490.04	1239105.82	Картометрический метод	0.50	-
5	386484.79	1239170.79	Картометрический метод	0.50	-
6	386448.32	1239384.11	Картометрический метод	0.50	-
7	386386.86	1239546.99	Картометрический метод	0.50	-
8	386224.23	1240327.82	Картометрический метод	0.50	-
9	386220.27	1240346.83	Картометрический метод	0.50	-
10	386186.74	1240362.25	Картометрический метод	0.50	-
11	386181.44	1240362.96	Картометрический метод	0.50	-
12	386172.00	1240360.75	Картометрический метод	0.50	-
13	386114.03	1240349.01	Картометрический метод	0.50	-
14	386060.60	1240340.43	Картометрический метод	0.50	-
15	386009.90	1240301.12	Картометрический метод	0.50	-
16	386018.81	1240292.76	Картометрический метод	0.50	-
17	386020.12	1240274.73	Картометрический метод	0.50	-
18	386019.38	1240257.40	Картометрический метод	0.50	-
19	386010.28	1240253.98	Картометрический метод	0.50	-
20	386000.52	1240251.06	Картометрический метод	0.50	-
21	385983.40	1240245.93	Картометрический метод	0.50	-

2. Сведения о характерных точках границ объекта					
Обозначение характерных точек границ	Координаты, м		Метод определения координат характерной точки	Средняя квадратическая погрешность положения характерной точки (Mt), м	Описание обозначения точки на местности (при наличии)
	X	Y			
1	2	3	4	5	6
22	385981.48	1240254.68	Картометрический метод	0.50	-
23	385974.21	1240255.82	Картометрический метод	0.50	-
24	385963.44	1240255.47	Картометрический метод	0.50	-
25	385955.30	1240253.54	Картометрический метод	0.50	-
26	385948.30	1240250.04	Картометрический метод	0.50	-
27	385945.50	1240247.85	Картометрический метод	0.50	-
28	385941.30	1240226.76	Картометрический метод	0.50	-
29	385937.44	1240204.17	Картометрический метод	0.50	-
30	385939.02	1240192.97	Картометрический метод	0.50	-
31	385942.78	1240168.46	Картометрический метод	0.50	-
32	385947.86	1240146.66	Картометрический метод	0.50	-
33	385949.74	1240137.72	Картометрический метод	0.50	-
34	385920.11	1240131.43	Картометрический метод	0.50	-
35	385891.23	1240124.31	Картометрический метод	0.50	-
36	385914.01	1240012.01	Картометрический метод	0.50	-
37	385917.74	1239989.71	Картометрический метод	0.50	-
38	385922.41	1239964.89	Картометрический метод	0.50	-
39	385933.44	1239911.76	Картометрический метод	0.50	-
40	385937.26	1239894.09	Картометрический метод	0.50	-
41	385939.82	1239880.13	Картометрический метод	0.50	-
42	385927.64	1239875.66	Картометрический метод	0.50	-
43	385927.14	1239875.47	Картометрический метод	0.50	-
44	385959.77	1239748.49	Картометрический метод	0.50	-
45	385971.08	1239723.57	Картометрический метод	0.50	-
46	386032.50	1239466.03	Картометрический метод	0.50	-

2. Сведения о характерных точках границ объекта					
Обозначение характерных точек границ	Координаты, м		Метод определения координат характерной точки	Средняя квадратическая погрешность положения характерной точки (Mt), м	Описание обозначения точки на местности (при наличии)
	X	Y			
1	2	3	4	5	6
47	386031.75	1239437.92	Картометрический метод	0.50	-
48	386019.92	1239423.19	Картометрический метод	0.50	-
49	386004.09	1239413.33	Картометрический метод	0.50	-
50	385900.86	1239354.73	Картометрический метод	0.50	-
51	385802.78	1239304.42	Картометрический метод	0.50	-
52	385815.65	1239246.43	Картометрический метод	0.50	-
53	385860.54	1239096.35	Картометрический метод	0.50	-
54	385865.61	1239065.52	Картометрический метод	0.50	-
55	385884.07	1238992.90	Картометрический метод	0.50	-
56	385911.04	1238943.07	Картометрический метод	0.50	-
57	385924.67	1238906.69	Картометрический метод	0.50	-
58	385945.43	1238871.00	Картометрический метод	0.50	-
59	385949.94	1238864.18	Картометрический метод	0.50	-
60	385977.02	1238881.78	Картометрический метод	0.50	-
61	385972.58	1238887.96	Картометрический метод	0.50	-
62	386048.86	1238937.45	Картометрический метод	0.50	-
63	386100.88	1238846.64	Картометрический метод	0.50	-
1	386305.61	1238987.18	Картометрический метод	0.50	-
64	382971.30	1237654.33	Картометрический метод	0.50	-
65	382929.72	1237642.95	Картометрический метод	0.50	-
66	382922.71	1237639.71	Картометрический метод	0.50	-
67	382915.45	1237629.64	Картометрический метод	0.50	-
68	382916.63	1237617.85	Картометрический метод	0.50	-
69	382921.05	1237586.48	Картометрический метод	0.50	-
70	382928.93	1237554.45	Картометрический метод	0.50	-

2. Сведения о характерных точках границ объекта					
Обозначение характерных точек границ	Координаты, м		Метод определения координат характерной точки	Средняя квадратическая погрешность положения характерной точки (M _t), м	Описание обозначения точки на местности (при наличии)
	X	Y			
1	2	3	4	5	6
71	382909.18	1237539.32	Картометрический метод	0.50	-
72	382872.08	1237509.35	Картометрический метод	0.50	-
73	382924.88	1237291.17	Картометрический метод	0.50	-
74	382929.47	1237281.50	Картометрический метод	0.50	-
75	382937.38	1237277.27	Картометрический метод	0.50	-
76	382941.37	1237275.11	Картометрический метод	0.50	-
77	382939.08	1237270.86	Картометрический метод	0.50	-
78	382941.73	1237261.38	Картометрический метод	0.50	-
79	382968.04	1237131.33	Картометрический метод	0.50	-
80	382968.00	1237123.46	Картометрический метод	0.50	-
81	382975.18	1237095.53	Картометрический метод	0.50	-
82	382987.38	1237070.14	Картометрический метод	0.50	-
83	383045.86	1237094.39	Картометрический метод	0.50	-
84	383087.44	1237109.79	Картометрический метод	0.50	-
85	383094.13	1237112.01	Картометрический метод	0.50	-
86	383104.66	1237116.59	Картометрический метод	0.50	-
87	383106.79	1237120.82	Картометрический метод	0.50	-
88	383117.71	1237127.61	Картометрический метод	0.50	-
89	383136.81	1237133.52	Картометрический метод	0.50	-
90	383147.44	1237136.81	Картометрический метод	0.50	-
91	383159.02	1237140.39	Картометрический метод	0.50	-
92	383169.35	1237142.49	Картометрический метод	0.50	-
93	383184.59	1237145.64	Картометрический метод	0.50	-
94	383244.46	1237161.05	Картометрический метод	0.50	-
95	383231.66	1237232.17	Картометрический метод	0.50	-

2. Сведения о характерных точках границ объекта					
Обозначение характерных точек границ	Координаты, м		Метод определения координат характерной точки	Средняя квадратическая погрешность положения характерной точки (Mt), м	Описание обозначения точки на местности (при наличии)
	X	Y			
1	2	3	4	5	6
96	383309.16	1237261.95	Картометрический метод	0.50	-
97	383309.78	1237303.63	Картометрический метод	0.50	-
98	383310.52	1237331.38	Картометрический метод	0.50	-
99	383312.58	1237358.76	Картометрический метод	0.50	-
100	383309.42	1237383.72	Картометрический метод	0.50	-
101	383304.96	1237407.50	Картометрический метод	0.50	-
102	383277.12	1237437.04	Картометрический метод	0.50	-
103	383261.32	1237507.05	Картометрический метод	0.50	-
104	383257.29	1237509.54	Картометрический метод	0.50	-
105	383252.20	1237533.83	Картометрический метод	0.50	-
106	383247.21	1237562.02	Картометрический метод	0.50	-
107	383241.34	1237589.42	Картометрический метод	0.50	-
108	383232.77	1237614.78	Картометрический метод	0.50	-
109	383218.64	1237635.64	Картометрический метод	0.50	-
110	383210.97	1237647.73	Картометрический метод	0.50	-
111	383204.25	1237669.16	Картометрический метод	0.50	-
112	383198.14	1237673.72	Картометрический метод	0.50	-
113	383196.92	1237680.29	Картометрический метод	0.50	-
114	383195.25	1237686.68	Картометрический метод	0.50	-
115	383193.77	1237689.65	Картометрический метод	0.50	-
64	382971.30	1237654.33	Картометрический метод	0.50	-
116	384022.57	1239644.60	Картометрический метод	0.50	-
117	384007.43	1239599.68	Картометрический метод	0.50	-
118	383987.65	1239537.60	Картометрический метод	0.50	-
119	383986.37	1239532.47	Картометрический метод	0.50	-

2. Сведения о характерных точках границ объекта					
Обозначение характерных точек границ	Координаты, м		Метод определения координат характерной точки	Средняя квадратическая погрешность положения характерной точки (M _t), м	Описание обозначения точки на местности (при наличии)
	X	Y			
1	2	3	4	5	6
120	384052.97	1239533.52	Картометрический метод	0.50	-
121	384094.19	1239554.60	Картометрический метод	0.50	-
122	384128.13	1239561.85	Картометрический метод	0.50	-
123	384145.42	1239572.51	Картометрический метод	0.50	-
124	384149.81	1239615.31	Картометрический метод	0.50	-
125	384141.72	1239613.79	Картометрический метод	0.50	-
126	384110.93	1239622.23	Картометрический метод	0.50	-
127	384050.63	1239640.12	Картометрический метод	0.50	-
128	384023.74	1239649.32	Картометрический метод	0.50	-
116	384022.57	1239644.60	Картометрический метод	0.50	-
129	385137.15	1239844.40	Картометрический метод	0.50	-
130	385133.92	1239839.36	Картометрический метод	0.50	-
131	385135.38	1239796.56	Картометрический метод	0.50	-
132	385116.05	1239734.53	Картометрический метод	0.50	-
133	385111.09	1239704.85	Картометрический метод	0.50	-
134	385172.12	1239722.27	Картометрический метод	0.50	-
135	385161.49	1239853.02	Картометрический метод	0.50	-
129	385137.15	1239844.40	Картометрический метод	0.50	-
136	385159.87	1239872.90	Картометрический метод	0.50	-
135	385161.49	1239853.02	Картометрический метод	0.50	-
137	385167.06	1239854.68	Картометрический метод	0.50	-
138	385199.47	1239768.14	Картометрический метод	0.50	-
139	385215.71	1239773.24	Картометрический метод	0.50	-
140	385207.58	1239886.31	Картометрический метод	0.50	-
136	385159.87	1239872.90	Картометрический метод	0.50	-

2. Сведения о характерных точках границ объекта

Обозначение характерных точек границ	Координаты, м		Метод определения координат характерной точки	Средняя квадратическая погрешность положения характерной точки (Mt), м	Описание обозначения точки на местности (при наличии)
	X	Y			
1	2	3	4	5	6
141	384109.76	1238405.96	Картометрический метод	0.50	-
142	384084.45	1238380.91	Картометрический метод	0.50	-
143	384053.05	1238349.85	Картометрический метод	0.50	-
144	383984.10	1238451.29	Картометрический метод	0.50	-
145	383921.66	1238418.82	Картометрический метод	0.50	-
146	383942.90	1238348.85	Картометрический метод	0.50	-
147	383944.04	1238345.13	Картометрический метод	0.50	-
148	383945.29	1238341.00	Картометрический метод	0.50	-
149	383946.99	1238335.40	Картометрический метод	0.50	-
150	383952.17	1238318.38	Картометрический метод	0.50	-
151	383950.62	1238317.97	Картометрический метод	0.50	-
152	383948.07	1238315.40	Картометрический метод	0.50	-
153	383947.13	1238311.90	Картометрический метод	0.50	-
154	383948.07	1238308.40	Картометрический метод	0.50	-
155	383950.62	1238305.85	Картометрический метод	0.50	-
156	383953.71	1238304.99	Картометрический метод	0.50	-
157	383951.37	1238266.36	Картометрический метод	0.50	-
158	383973.61	1238186.49	Картометрический метод	0.50	-
159	384017.59	1238135.53	Картометрический метод	0.50	-
160	384024.08	1238099.06	Картометрический метод	0.50	-
161	384047.06	1238066.08	Картометрический метод	0.50	-
162	384112.40	1237958.47	Картометрический метод	0.50	-
163	384110.30	1237899.67	Картометрический метод	0.50	-
164	384251.41	1237893.71	Картометрический метод	0.50	-
165	384246.42	1237829.74	Картометрический метод	0.50	-

2. Сведения о характерных точках границ объекта					
Обозначение характерных точек границ	Координаты, м		Метод определения координат характерной точки	Средняя квадратическая погрешность положения характерной точки (Mt), м	Описание обозначения точки на местности (при наличии)
	X	Y			
1	2	3	4	5	6
166	384319.36	1237825.26	Картометрический метод	0.50	-
167	384374.33	1237838.75	Картометрический метод	0.50	-
168	384415.80	1237839.23	Картометрический метод	0.50	-
169	384572.18	1237824.26	Картометрический метод	0.50	-
170	384611.65	1237826.78	Картометрический метод	0.50	-
171	384656.10	1237835.87	Картометрический метод	0.50	-
172	384693.60	1237852.76	Картометрический метод	0.50	-
173	384738.06	1237883.22	Картометрический метод	0.50	-
174	384764.04	1237914.20	Картометрический метод	0.50	-
175	384785.53	1237959.64	Картометрический метод	0.50	-
176	384795.38	1237988.48	Картометрический метод	0.50	-
177	384795.72	1237995.09	Картометрический метод	0.50	-
178	384797.48	1237994.62	Картометрический метод	0.50	-
179	384800.97	1237995.56	Картометрический метод	0.50	-
180	384803.53	1237998.13	Картометрический метод	0.50	-
181	384804.09	1238000.20	Картометрический метод	0.50	-
182	384929.60	1237977.20	Картометрический метод	0.50	-
183	384959.17	1237971.73	Картометрический метод	0.50	-
184	384960.80	1237981.14	Картометрический метод	0.50	-
185	384992.29	1237975.32	Картометрический метод	0.50	-
186	385018.97	1238128.18	Картометрический метод	0.50	-
187	385023.30	1238152.84	Картометрический метод	0.50	-
188	385104.96	1238137.53	Картометрический метод	0.50	-
189	385105.07	1238137.51	Картометрический метод	0.50	-
190	385105.30	1238139.21	Картометрический метод	0.50	-

2. Сведения о характерных точках границ объекта

Обозначение характерных точек границ	Координаты, м		Метод определения координат характерной точки	Средняя квадратическая погрешность положения характерной точки (Mt), м	Описание обозначения точки на местности (при наличии)
	X	Y			
1	2	3	4	5	6
191	385105.36	1238139.49	Картометрический метод	0.50	-
192	385105.34	1238139.49	Картометрический метод	0.50	-
193	385106.25	1238146.28	Картометрический метод	0.50	-
194	385129.39	1238316.58	Картометрический метод	0.50	-
195	385100.57	1238320.49	Картометрический метод	0.50	-
196	384991.37	1238315.39	Картометрический метод	0.50	-
197	384963.66	1238320.17	Картометрический метод	0.50	-
198	384818.50	1238364.86	Картометрический метод	0.50	-
199	384777.53	1238377.83	Картометрический метод	0.50	-
200	384636.63	1238410.34	Картометрический метод	0.50	-
201	384377.32	1238473.78	Картометрический метод	0.50	-
202	384194.95	1238529.27	Картометрический метод	0.50	-
203	384187.46	1238532.23	Картометрический метод	0.50	-
204	384181.46	1238530.75	Картометрический метод	0.50	-
205	384168.97	1238506.25	Картометрический метод	0.50	-
206	384146.48	1238450.82	Картометрический метод	0.50	-
207	384144.49	1238440.32	Картометрический метод	0.50	-
208	384117.95	1238414.06	Картометрический метод	0.50	-
141	384109.76	1238405.96	Картометрический метод	0.50	-
209	385372.93	1239932.89	Картометрический метод	0.50	-
210	385379.77	1239901.89	Картометрический метод	0.50	-
211	385388.37	1239893.26	Картометрический метод	0.50	-
212	385391.96	1239880.67	Картометрический метод	0.50	-
213	385389.81	1239868.44	Картометрический метод	0.50	-
214	385383.74	1239857.65	Картометрический метод	0.50	-

2. Сведения о характерных точках границ объекта					
Обозначение характерных точек границ	Координаты, м		Метод определения координат характерной точки	Средняя квадратическая погрешность положения характерной точки (Mt), м	Описание обозначения точки на местности (при наличии)
	X	Y			
1	2	3	4	5	6
215	385374.07	1239849.73	Картометрический метод	0.50	-
216	385359.75	1239847.23	Картометрический метод	0.50	-
217	385346.85	1239851.18	Картометрический метод	0.50	-
218	385337.54	1239858.38	Картометрический метод	0.50	-
219	385331.08	1239869.88	Картометрический метод	0.50	-
220	385330.71	1239883.19	Картометрический метод	0.50	-
221	385331.78	1239885.70	Картометрический метод	0.50	-
222	385323.29	1239919.00	Картометрический метод	0.50	-
223	385228.56	1239892.16	Картометрический метод	0.50	-
224	385242.96	1239680.18	Картометрический метод	0.50	-
225	385251.57	1239623.81	Картометрический метод	0.50	-
226	385253.63	1239613.70	Картометрический метод	0.50	-
227	385202.41	1239592.55	Картометрический метод	0.50	-
228	385110.81	1239562.29	Картометрический метод	0.50	-
229	385111.09	1239562.28	Картометрический метод	0.50	-
230	385157.51	1239467.90	Картометрический метод	0.50	-
231	385090.85	1239446.27	Картометрический метод	0.50	-
232	385077.36	1239442.19	Картометрический метод	0.50	-
233	385013.93	1239531.67	Картометрический метод	0.50	-
234	385000.55	1239551.48	Картометрический метод	0.50	-
235	384982.79	1239542.58	Картометрический метод	0.50	-
236	384940.90	1239522.69	Картометрический метод	0.50	-
237	384916.12	1239551.54	Картометрический метод	0.50	-
238	384914.93	1239552.99	Картометрический метод	0.50	-
239	384929.51	1239585.64	Картометрический метод	0.50	-

2. Сведения о характерных точках границ объекта					
Обозначение характерных точек границ	Координаты, м		Метод определения координат характерной точки	Средняя квадратическая погрешность положения характерной точки (M _t), м	Описание обозначения точки на местности (при наличии)
	X	Y			
1	2	3	4	5	6
240	384879.78	1239607.85	Картометрический метод	0.50	-
241	384863.01	1239615.34	Картометрический метод	0.50	-
242	384850.28	1239586.84	Картометрический метод	0.50	-
243	384850.25	1239581.87	Картометрический метод	0.50	-
244	384877.51	1239569.65	Картометрический метод	0.50	-
245	384846.92	1239503.90	Картометрический метод	0.50	-
246	384879.76	1239490.83	Картометрический метод	0.50	-
247	384857.91	1239438.27	Картометрический метод	0.50	-
248	384791.92	1239463.84	Картометрический метод	0.50	-
249	384783.17	1239444.50	Картометрический метод	0.50	-
250	384772.89	1239435.73	Картометрический метод	0.50	-
251	384733.35	1239401.98	Картометрический метод	0.50	-
252	384731.74	1239401.39	Картометрический метод	0.50	-
253	384699.87	1239415.49	Картометрический метод	0.50	-
254	384683.17	1239421.50	Картометрический метод	0.50	-
255	384672.55	1239379.18	Картометрический метод	0.50	-
256	384630.14	1239367.62	Картометрический метод	0.50	-
257	384606.16	1239356.13	Картометрический метод	0.50	-
258	384459.26	1239281.19	Картометрический метод	0.50	-
259	384433.78	1239256.73	Картометрический метод	0.50	-
260	384376.33	1239223.75	Картометрический метод	0.50	-
261	384257.91	1239167.79	Картометрический метод	0.50	-
262	384309.38	1239065.35	Картометрический метод	0.50	-
263	384325.73	1239068.07	Картометрический метод	0.50	-
264	384327.77	1239068.36	Картометрический метод	0.50	-

2. Сведения о характерных точках границ объекта					
Обозначение характерных точек границ	Координаты, м		Метод определения координат характерной точки	Средняя квадратическая погрешность положения характерной точки (Mt), м	Описание обозначения точки на местности (при наличии)
	X	Y			
1	2	3	4	5	6
265	384331.04	1239068.97	Картометрический метод	0.50	-
266	384332.89	1239069.34	Картометрический метод	0.50	-
267	384334.52	1239069.85	Картометрический метод	0.50	-
268	384336.56	1239070.61	Картометрический метод	0.50	-
269	384344.26	1239074.50	Картометрический метод	0.50	-
270	384362.32	1239085.36	Картометрический метод	0.50	-
271	384373.21	1239089.63	Картометрический метод	0.50	-
272	384385.38	1239093.15	Картометрический метод	0.50	-
273	384412.29	1239025.40	Картометрический метод	0.50	-
274	384505.23	1239032.89	Картометрический метод	0.50	-
275	384526.20	1239039.10	Картометрический метод	0.50	-
276	384557.56	1239048.27	Картометрический метод	0.50	-
277	384591.68	1239064.34	Картометрический метод	0.50	-
278	384672.04	1239089.36	Картометрический метод	0.50	-
279	384689.09	1239087.33	Картометрический метод	0.50	-
280	384698.27	1239085.03	Картометрический метод	0.50	-
281	384729.06	1239077.32	Картометрический метод	0.50	-
282	384755.04	1239074.32	Картометрический метод	0.50	-
283	384783.02	1239079.32	Картометрический метод	0.50	-
284	384817.50	1239090.33	Картометрический метод	0.50	-
285	384870.96	1239115.83	Картометрический метод	0.50	-
286	384940.91	1239162.78	Картометрический метод	0.50	-
287	384949.91	1239206.26	Картометрический метод	0.50	-
288	385016.28	1239220.83	Картометрический метод	0.50	-
289	385044.75	1239199.87	Картометрический метод	0.50	-

2. Сведения о характерных точках границ объекта					
Обозначение характерных точек границ	Координаты, м		Метод определения координат характерной точки	Средняя квадратическая погрешность положения характерной точки (Mt), м	Описание обозначения точки на местности (при наличии)
	X	Y			
1	2	3	4	5	6
290	385050.99	1239203.41	Картометрический метод	0.50	-
291	385064.59	1239212.31	Картометрический метод	0.50	-
292	385121.25	1239118.78	Картометрический метод	0.50	-
293	385170.11	1239160.00	Картометрический метод	0.50	-
294	385183.26	1239173.97	Картометрический метод	0.50	-
295	385208.59	1239214.26	Картометрический метод	0.50	-
296	385140.96	1239296.60	Картометрический метод	0.50	-
297	385164.75	1239310.87	Картометрический метод	0.50	-
298	385234.55	1239211.33	Картометрический метод	0.50	-
299	385253.69	1239223.49	Картометрический метод	0.50	-
300	385340.43	1239251.68	Картометрический метод	0.50	-
301	385353.66	1239271.39	Картометрический метод	0.50	-
302	385382.77	1239214.37	Картометрический метод	0.50	-
303	385476.53	1239177.42	Картометрический метод	0.50	-
304	385506.65	1239153.93	Картометрический метод	0.50	-
305	385526.12	1239144.70	Картометрический метод	0.50	-
306	385556.17	1239139.58	Картометрический метод	0.50	-
307	385501.65	1239114.64	Картометрический метод	0.50	-
308	385533.16	1239057.37	Картометрический метод	0.50	-
309	385568.13	1239033.42	Картометрический метод	0.50	-
310	385619.73	1238988.78	Картометрический метод	0.50	-
311	385660.25	1238956.91	Картометрический метод	0.50	-
312	385653.35	1238935.18	Картометрический метод	0.50	-
313	385723.25	1238844.81	Картометрический метод	0.50	-
56	385911.04	1238943.07	Картометрический метод	0.50	-

2. Сведения о характерных точках границ объекта					
Обозначение характерных точек границ	Координаты, м		Метод определения координат характерной точки	Средняя квадратическая погрешность положения характерной точки (M _t), м	Описание обозначения точки на местности (при наличии)
	X	Y			
1	2	3	4	5	6
55	385884.07	1238992.90	Картометрический метод	0.50	-
54	385865.61	1239065.52	Картометрический метод	0.50	-
53	385860.54	1239096.35	Картометрический метод	0.50	-
52	385815.65	1239246.43	Картометрический метод	0.50	-
51	385802.78	1239304.42	Картометрический метод	0.50	-
50	385900.86	1239354.73	Картометрический метод	0.50	-
49	386004.09	1239413.33	Картометрический метод	0.50	-
48	386019.92	1239423.19	Картометрический метод	0.50	-
47	386031.75	1239437.92	Картометрический метод	0.50	-
46	386032.50	1239466.03	Картометрический метод	0.50	-
45	385971.08	1239723.57	Картометрический метод	0.50	-
44	385959.77	1239748.49	Картометрический метод	0.50	-
43	385927.14	1239875.47	Картометрический метод	0.50	-
314	385927.07	1239875.64	Картометрический метод	0.50	-
315	385926.60	1239877.55	Картометрический метод	0.50	-
316	385899.80	1239867.39	Картометрический метод	0.50	-
317	385900.31	1239865.68	Картометрический метод	0.50	-
318	385781.40	1239821.90	Картометрический метод	0.50	-
319	385752.92	1239812.08	Картометрический метод	0.50	-
320	385753.16	1239810.64	Картометрический метод	0.50	-
321	385753.28	1239810.24	Картометрический метод	0.50	-
322	385718.96	1239795.63	Картометрический метод	0.50	-
323	385645.13	1239768.58	Картометрический метод	0.50	-
324	385569.02	1239744.58	Картометрический метод	0.50	-
325	385554.48	1239800.20	Картометрический метод	0.50	-

2. Сведения о характерных точках границ объекта					
Обозначение характерных точек границ	Координаты, м		Метод определения координат характерной точки	Средняя квадратическая погрешность положения характерной точки (M _t), м	Описание обозначения точки на местности (при наличии)
	X	Y			
1	2	3	4	5	6
326	385544.86	1239796.79	Картометрический метод	0.50	-
327	385458.47	1239766.40	Картометрический метод	0.50	-
328	385456.12	1239773.24	Картометрический метод	0.50	-
329	385454.66	1239771.02	Картометрический метод	0.50	-
330	385452.64	1239769.22	Картометрический метод	0.50	-
331	385450.19	1239768.03	Картометрический метод	0.50	-
332	385447.60	1239767.53	Картометрический метод	0.50	-
333	385445.17	1239767.69	Картометрический метод	0.50	-
334	385442.47	1239768.61	Картометрический метод	0.50	-
335	385440.23	1239770.15	Картометрический метод	0.50	-
336	385439.50	1239770.89	Картометрический метод	0.50	-
337	385438.56	1239772.13	Картометрический метод	0.50	-
338	385437.52	1239774.25	Картометрический метод	0.50	-
339	385436.95	1239777.22	Картометрический метод	0.50	-
340	385437.19	1239779.82	Картометрический метод	0.50	-
341	385438.12	1239782.33	Картометрический метод	0.50	-
342	385439.77	1239784.60	Картометрический метод	0.50	-
343	385441.81	1239786.23	Картометрический метод	0.50	-
344	385506.03	1239872.89	Картометрический метод	0.50	-
345	385480.52	1239886.93	Картометрический метод	0.50	-
346	385479.38	1239888.17	Картометрический метод	0.50	-
347	385478.96	1239889.80	Картометрический метод	0.50	-
348	385479.06	1239890.73	Картометрический метод	0.50	-
349	385479.32	1239891.45	Картометрический метод	0.50	-
350	385480.41	1239892.73	Картометрический метод	0.50	-

2. Сведения о характерных точках границ объекта					
Обозначение характерных точек границ	Координаты, м		Метод определения координат характерной точки	Средняя квадратическая погрешность положения характерной точки (Mt), м	Описание обозначения точки на местности (при наличии)
	X	Y			
1	2	3	4	5	6
351	385481.99	1239893.38	Картометрический метод	0.50	-
352	385514.33	1239897.25	Картометрический метод	0.50	-
353	385526.74	1239905.06	Картометрический метод	0.50	-
354	385517.28	1239941.79	Картометрический метод	0.50	-
355	385489.70	1239945.75	Картометрический метод	0.50	-
356	385462.49	1239936.41	Картометрический метод	0.50	-
357	385458.12	1239956.61	Картометрический метод	0.50	-
209	385372.93	1239932.89	Картометрический метод	0.50	-
358	384213.97	1240236.09	Картометрический метод	0.50	-
359	384372.72	1240188.00	Картометрический метод	0.50	-
360	384475.32	1240151.96	Картометрический метод	0.50	-
361	384637.90	1240104.44	Картометрический метод	0.50	-
362	384814.75	1240043.94	Картометрический метод	0.50	-
363	384938.43	1240008.08	Картометрический метод	0.50	-
364	384931.13	1239981.40	Картометрический метод	0.50	-
365	384931.08	1239981.15	Картометрический метод	0.50	-
366	384904.58	1239905.36	Картометрический метод	0.50	-
367	384892.88	1239910.55	Картометрический метод	0.50	-
368	384880.00	1239918.26	Картометрический метод	0.50	-
369	384864.30	1239926.70	Картометрический метод	0.50	-
370	384850.30	1239933.52	Картометрический метод	0.50	-
371	384851.72	1239936.14	Картометрический метод	0.50	-
372	384811.32	1239961.10	Картометрический метод	0.50	-
373	384788.20	1239905.08	Картометрический метод	0.50	-
374	384783.14	1239892.82	Картометрический метод	0.50	-

2. Сведения о характерных точках границ объекта

Обозначение характерных точек границ	Координаты, м		Метод определения координат характерной точки	Средняя квадратическая погрешность положения характерной точки (Mt), м	Описание обозначения точки на местности (при наличии)
	X	Y			
1	2	3	4	5	6
375	384765.03	1239856.25	Картометрический метод	0.50	-
376	384770.12	1239851.18	Картометрический метод	0.50	-
377	384786.03	1239849.28	Картометрический метод	0.50	-
378	384810.86	1239854.35	Картометрический метод	0.50	-
379	384841.40	1239860.62	Картометрический метод	0.50	-
380	384881.45	1239838.66	Картометрический метод	0.50	-
381	384866.74	1239794.16	Картометрический метод	0.50	-
382	384844.90	1239748.04	Картометрический метод	0.50	-
383	384824.45	1239714.04	Картометрический метод	0.50	-
384	384821.18	1239708.91	Картометрический метод	0.50	-
385	384813.74	1239688.37	Картометрический метод	0.50	-
386	384662.10	1239745.15	Картометрический метод	0.50	-
387	384636.72	1239703.55	Картометрический метод	0.50	-
388	384615.18	1239652.16	Картометрический метод	0.50	-
389	384693.55	1239616.04	Картометрический метод	0.50	-
390	384699.94	1239612.42	Картометрический метод	0.50	-
391	384673.10	1239558.68	Картометрический метод	0.50	-
392	384671.60	1239523.26	Картометрический метод	0.50	-
393	384669.91	1239481.24	Картометрический метод	0.50	-
394	384611.77	1239434.37	Картометрический метод	0.50	-
395	384608.66	1239428.59	Картометрический метод	0.50	-
396	384539.21	1239423.58	Картометрический метод	0.50	-
397	384527.71	1239444.56	Картометрический метод	0.50	-
398	384487.49	1239443.98	Картометрический метод	0.50	-
399	384434.82	1239437.14	Картометрический метод	0.50	-

2. Сведения о характерных точках границ объекта					
Обозначение характерных точек границ	Координаты, м		Метод определения координат характерной точки	Средняя квадратическая погрешность положения характерной точки (Mt), м	Описание обозначения точки на местности (при наличии)
	X	Y			
1	2	3	4	5	6
400	384360.84	1239406.61	Картометрический метод	0.50	-
401	384312.99	1239399.06	Картометрический метод	0.50	-
402	384294.39	1239396.12	Картометрический метод	0.50	-
403	384228.81	1239406.11	Картометрический метод	0.50	-
404	384207.56	1239407.98	Картометрический метод	0.50	-
405	384171.58	1239394.81	Картометрический метод	0.50	-
406	384150.11	1239390.50	Картометрический метод	0.50	-
407	384089.75	1239388.59	Картометрический метод	0.50	-
408	384057.34	1239382.24	Картометрический метод	0.50	-
409	384031.81	1239381.30	Картометрический метод	0.50	-
410	383986.85	1239379.63	Картометрический метод	0.50	-
411	383952.38	1239383.63	Картометрический метод	0.50	-
412	383905.41	1239401.12	Картометрический метод	0.50	-
413	383910.06	1239420.91	Картометрический метод	0.50	-
414	383910.71	1239427.15	Картометрический метод	0.50	-
415	383903.15	1239432.84	Картометрический метод	0.50	-
416	383895.30	1239438.74	Картометрический метод	0.50	-
417	383897.46	1239444.09	Картометрический метод	0.50	-
418	383898.76	1239446.16	Картометрический метод	0.50	-
419	383901.37	1239447.58	Картометрический метод	0.50	-
420	383904.68	1239447.64	Картометрический метод	0.50	-
421	383910.60	1239447.17	Картометрический метод	0.50	-
422	383913.80	1239448.00	Картометрический метод	0.50	-
423	383917.46	1239451.55	Картометрический метод	0.50	-
424	383918.83	1239453.21	Картометрический метод	0.50	-

2. Сведения о характерных точках границ объекта					
Обозначение характерных точек границ	Координаты, м		Метод определения координат характерной точки	Средняя квадратическая погрешность положения характерной точки (M _t), м	Описание обозначения точки на местности (при наличии)
	X	Y			
1	2	3	4	5	6
425	383922.32	1239460.16	Картометрический метод	0.50	-
426	383927.79	1239466.79	Картометрический метод	0.50	-
427	383935.60	1239471.85	Картометрический метод	0.50	-
428	383940.31	1239474.40	Картометрический метод	0.50	-
429	383957.65	1239472.50	Картометрический метод	0.50	-
430	383963.04	1239472.26	Картометрический метод	0.50	-
431	383972.45	1239473.15	Картометрический метод	0.50	-
432	383975.64	1239474.13	Картометрический метод	0.50	-
433	383981.15	1239476.50	Картометрический метод	0.50	-
434	384025.58	1239482.34	Картометрический метод	0.50	-
435	384056.16	1239489.53	Картометрический метод	0.50	-
436	384063.12	1239490.80	Картометрический метод	0.50	-
437	384074.33	1239492.84	Картометрический метод	0.50	-
438	384087.82	1239493.79	Картометрический метод	0.50	-
439	384100.13	1239492.37	Картометрический метод	0.50	-
440	384104.57	1239497.81	Картометрический метод	0.50	-
441	384109.96	1239508.82	Картометрический метод	0.50	-
442	384116.71	1239519.12	Картометрический метод	0.50	-
443	384132.21	1239532.32	Картометрический метод	0.50	-
444	384150.56	1239542.02	Картометрический метод	0.50	-
445	384170.27	1239546.70	Картометрический метод	0.50	-
446	384179.30	1239548.05	Картометрический метод	0.50	-
447	384184.92	1239548.52	Картометрический метод	0.50	-
448	384191.52	1239549.42	Картометрический метод	0.50	-
449	384189.14	1239620.88	Картометрический метод	0.50	-

2. Сведения о характерных точках границ объекта					
Обозначение характерных точек границ	Координаты, м		Метод определения координат характерной точки	Средняя квадратическая погрешность положения характерной точки (Mt), м	Описание обозначения точки на местности (при наличии)
	X	Y			
1	2	3	4	5	6
450	384195.34	1239626.22	Картометрический метод	0.50	-
451	384241.62	1239659.47	Картометрический метод	0.50	-
452	384254.36	1239667.94	Картометрический метод	0.50	-
453	384256.77	1239669.13	Картометрический метод	0.50	-
454	384267.16	1239670.92	Картометрический метод	0.50	-
455	384269.21	1239671.71	Картометрический метод	0.50	-
456	384321.83	1239698.90	Картометрический метод	0.50	-
457	384333.47	1239713.65	Картометрический метод	0.50	-
458	384345.44	1239719.07	Картометрический метод	0.50	-
459	384367.07	1239726.35	Картометрический метод	0.50	-
460	384371.88	1239759.42	Картометрический метод	0.50	-
461	384224.36	1239810.55	Картометрический метод	0.50	-
462	384217.78	1239812.95	Картометрический метод	0.50	-
463	384192.28	1239821.81	Картометрический метод	0.50	-
464	384129.84	1239845.06	Картометрический метод	0.50	-
465	384116.72	1239880.71	Картометрический метод	0.50	-
466	384118.59	1239887.83	Картометрический метод	0.50	-
466	384118.59	1239887.83	Картометрический метод	0.50	-
467	384163.44	1240057.92	Картометрический метод	0.50	-
468	384154.20	1240061.37	Картометрический метод	0.50	-
358	384213.97	1240236.09	Картометрический метод	0.50	-
469	384492.86	1239856.68	Картометрический метод	0.50	-
470	384528.31	1239820.65	Картометрический метод	0.50	-
471	384514.75	1239783.84	Картометрический метод	0.50	-
472	384465.04	1239774.49	Картометрический метод	0.50	-

2. Сведения о характерных точках границ объекта

Обозначение характерных точек границ	Координаты, м		Метод определения координат характерной точки	Средняя квадратическая погрешность положения характерной точки (Mt), м	Описание обозначения точки на местности (при наличии)
	X	Y			
1	2	3	4	5	6
473	384444.42	1239833.92	Картометрический метод	0.50	-
474	384488.58	1239848.66	Картометрический метод	0.50	-
475	384490.42	1239850.50	Картометрический метод	0.50	-
476	384490.75	1239851.20	Картометрический метод	0.50	-
469	384492.86	1239856.68	Картометрический метод	0.50	-
477	384105.21	1240772.36	Картометрический метод	0.50	-
478	384144.82	1240758.52	Картометрический метод	0.50	-
479	384320.89	1240696.42	Картометрический метод	0.50	-
480	384320.86	1240696.32	Картометрический метод	0.50	-
481	384330.28	1240692.98	Картометрический метод	0.50	-
482	384330.37	1240693.25	Картометрический метод	0.50	-
483	384380.41	1240675.27	Картометрический метод	0.50	-
484	384339.62	1240555.35	Картометрический метод	0.50	-
485	384751.81	1240416.60	Картометрический метод	0.50	-
486	384653.01	1240145.87	Картометрический метод	0.50	-
487	384490.75	1240199.07	Картометрический метод	0.50	-
488	384389.24	1240237.65	Картометрический метод	0.50	-
489	384234.44	1240296.17	Картометрический метод	0.50	-
490	384315.91	1240533.75	Картометрический метод	0.50	-
491	384271.98	1240548.36	Картометрический метод	0.50	-
492	384279.75	1240565.13	Картометрический метод	0.50	-
493	384280.82	1240576.49	Картометрический метод	0.50	-
494	384069.80	1240650.31	Картометрический метод	0.50	-
495	384085.97	1240706.47	Картометрический метод	0.50	-
496	384086.07	1240706.44	Картометрический метод	0.50	-

2. Сведения о характерных точках границ объекта

Обозначение характерных точек границ	Координаты, м		Метод определения координат характерной точки	Средняя квадратическая погрешность положения характерной точки (Mt), м	Описание обозначения точки на местности (при наличии)
	X	Y			
1	2	3	4	5	6
497	384094.70	1240736.21	Картометрический метод	0.50	-
477	384105.21	1240772.36	Картометрический метод	0.50	-
498	383990.10	1240551.14	Картометрический метод	0.50	-
499	384189.07	1240515.82	Картометрический метод	0.50	-
500	384248.65	1240481.48	Картометрический метод	0.50	-
501	384259.34	1240477.82	Картометрический метод	0.50	-
502	384201.81	1240308.36	Картометрический метод	0.50	-
503	384151.46	1240327.62	Картометрический метод	0.50	-
504	384129.66	1240261.71	Картометрический метод	0.50	-
505	384180.99	1240246.12	Картометрический метод	0.50	-
506	384123.12	1240073.12	Картометрический метод	0.50	-
507	383865.37	1240170.27	Картометрический метод	0.50	-
508	383824.73	1240185.70	Картометрический метод	0.50	-
509	383788.81	1240229.99	Картометрический метод	0.50	-
510	383806.41	1240276.87	Картометрический метод	0.50	-
511	383891.79	1240265.32	Картометрический метод	0.50	-
512	383900.69	1240292.35	Картометрический метод	0.50	-
513	383820.76	1240319.54	Картометрический метод	0.50	-
514	383728.79	1240350.83	Картометрический метод	0.50	-
515	383737.38	1240376.60	Картометрический метод	0.50	-
516	383772.38	1240481.01	Картометрический метод	0.50	-
517	383783.35	1240476.70	Картометрический метод	0.50	-
518	383792.96	1240504.90	Картометрический метод	0.50	-
519	383873.53	1240496.74	Картометрический метод	0.50	-
520	383882.58	1240437.71	Картометрический метод	0.50	-

2. Сведения о характерных точках границ объекта					
Обозначение характерных точек границ	Координаты, м		Метод определения координат характерной точки	Средняя квадратическая погрешность положения характерной точки (M _t), м	Описание обозначения точки на местности (при наличии)
	X	Y			
1	2	3	4	5	6
521	383952.21	1240459.32	Картометрический метод	0.50	-
498	383990.10	1240551.14	Картометрический метод	0.50	-
522	386863.40	1240118.61	Картометрический метод	0.50	-
523	386864.43	1240126.83	Картометрический метод	0.50	-
524	386868.60	1240159.90	Картометрический метод	0.50	-
525	386869.98	1240170.86	Картометрический метод	0.50	-
526	386869.38	1240187.70	Картометрический метод	0.50	-
527	386871.52	1240219.07	Картометрический метод	0.50	-
528	386873.17	1240239.84	Картометрический метод	0.50	-
529	386873.54	1240244.18	Картометрический метод	0.50	-
530	386880.83	1240243.08	Картометрический метод	0.50	-
531	386887.82	1240241.92	Картометрический метод	0.50	-
532	386888.22	1240267.36	Картометрический метод	0.50	-
533	386883.80	1240301.72	Картометрический метод	0.50	-
534	386875.39	1240302.61	Картометрический метод	0.50	-
535	386876.91	1240339.14	Картометрический метод	0.50	-
536	386833.80	1240386.53	Картометрический метод	0.50	-
537	386799.05	1240408.96	Картометрический метод	0.50	-
538	386787.08	1240414.94	Картометрический метод	0.50	-
539	386765.29	1240429.15	Картометрический метод	0.50	-
540	386740.18	1240443.17	Картометрический метод	0.50	-
541	386696.79	1240506.08	Картометрический метод	0.50	-
542	386689.66	1240512.12	Картометрический метод	0.50	-
543	386655.91	1240527.43	Картометрический метод	0.50	-
544	386651.26	1240533.68	Картометрический метод	0.50	-

2. Сведения о характерных точках границ объекта					
Обозначение характерных точек границ	Координаты, м		Метод определения координат характерной точки	Средняя квадратическая погрешность положения характерной точки (Mt), м	Описание обозначения точки на местности (при наличии)
	X	Y			
1	2	3	4	5	6
545	386646.26	1240538.24	Картометрический метод	0.50	-
546	386636.79	1240544.67	Картометрический метод	0.50	-
547	386610.44	1240558.42	Картометрический метод	0.50	-
548	386611.86	1240578.04	Картометрический метод	0.50	-
549	386587.45	1240584.97	Картометрический метод	0.50	-
550	386584.39	1240577.89	Картометрический метод	0.50	-
551	386562.22	1240584.29	Картометрический метод	0.50	-
552	386534.51	1240597.13	Картометрический метод	0.50	-
553	386522.22	1240607.26	Картометрический метод	0.50	-
554	386497.64	1240622.05	Картометрический метод	0.50	-
555	386482.52	1240630.35	Картометрический метод	0.50	-
556	386476.71	1240631.51	Картометрический метод	0.50	-
557	386446.06	1240631.62	Картометрический метод	0.50	-
558	386415.54	1240650.50	Картометрический метод	0.50	-
559	386391.69	1240669.16	Картометрический метод	0.50	-
560	386379.92	1240670.18	Картометрический метод	0.50	-
561	386335.72	1240673.99	Картометрический метод	0.50	-
562	386333.73	1240671.35	Картометрический метод	0.50	-
563	386310.13	1240672.61	Картометрический метод	0.50	-
564	386298.69	1240655.19	Картометрический метод	0.50	-
565	386298.87	1240623.39	Картометрический метод	0.50	-
566	386299.32	1240616.06	Картометрический метод	0.50	-
567	386300.66	1240606.60	Картометрический метод	0.50	-
568	386302.44	1240597.84	Картометрический метод	0.50	-
569	386305.03	1240591.32	Картометрический метод	0.50	-

2. Сведения о характерных точках границ объекта					
Обозначение характерных точек границ	Координаты, м		Метод определения координат характерной точки	Средняя квадратическая погрешность положения характерной точки (M _t), м	Описание обозначения точки на местности (при наличии)
	X	Y			
1	2	3	4	5	6
570	386309.45	1240582.70	Картометрический метод	0.50	-
571	386308.22	1240541.07	Картометрический метод	0.50	-
572	386312.24	1240505.79	Картометрический метод	0.50	-
573	386314.47	1240475.24	Картометрический метод	0.50	-
574	386317.24	1240453.44	Картометрический метод	0.50	-
575	386320.19	1240444.68	Картометрический метод	0.50	-
576	386326.89	1240440.93	Картометрический метод	0.50	-
577	386337.82	1240436.19	Картометрический метод	0.50	-
578	386331.04	1240405.60	Картометрический метод	0.50	-
579	386356.49	1240392.35	Картометрический метод	0.50	-
580	386360.79	1240388.78	Картометрический метод	0.50	-
581	386357.16	1240373.35	Картометрический метод	0.50	-
582	386400.39	1240351.83	Картометрический метод	0.50	-
583	386433.26	1240334.84	Картометрический метод	0.50	-
584	386434.06	1240336.25	Картометрический метод	0.50	-
585	386444.99	1240330.85	Картометрический метод	0.50	-
586	386447.81	1240336.87	Картометрический метод	0.50	-
587	386478.29	1240324.28	Картометрический метод	0.50	-
588	386506.26	1240312.00	Картометрический метод	0.50	-
589	386503.44	1240305.80	Картометрический метод	0.50	-
590	386506.65	1240304.34	Картометрический метод	0.50	-
591	386505.55	1240301.90	Картометрический метод	0.50	-
592	386510.81	1240299.47	Картометрический метод	0.50	-
593	386511.90	1240301.95	Картометрический метод	0.50	-
594	386516.72	1240299.75	Картометрический метод	0.50	-

2. Сведения о характерных точках границ объекта					
Обозначение характерных точек границ	Координаты, м		Метод определения координат характерной точки	Средняя квадратическая погрешность положения характерной точки (M _t), м	Описание обозначения точки на местности (при наличии)
	X	Y			
1	2	3	4	5	6
595	386519.43	1240305.74	Картометрический метод	0.50	-
596	386527.28	1240302.61	Картометрический метод	0.50	-
597	386581.58	1240276.30	Картометрический метод	0.50	-
598	386588.13	1240272.40	Картометрический метод	0.50	-
599	386626.76	1240250.77	Картометрический метод	0.50	-
600	386654.55	1240235.54	Картометрический метод	0.50	-
601	386674.76	1240223.76	Картометрический метод	0.50	-
602	386686.49	1240216.94	Картометрический метод	0.50	-
603	386684.90	1240213.43	Картометрический метод	0.50	-
604	386736.17	1240184.29	Картометрический метод	0.50	-
605	386737.00	1240187.74	Картометрический метод	0.50	-
606	386756.64	1240176.88	Картометрический метод	0.50	-
607	386761.03	1240174.32	Картометрический метод	0.50	-
608	386760.35	1240169.37	Картометрический метод	0.50	-
609	386787.77	1240158.73	Картометрический метод	0.50	-
610	386805.71	1240148.25	Картометрический метод	0.50	-
611	386830.35	1240132.32	Картометрический метод	0.50	-
612	386832.53	1240133.55	Картометрический метод	0.50	-
522	386863.40	1240118.61	Картометрический метод	0.50	-
613	386340.79	1241584.56	Картометрический метод	0.50	-
614	386357.74	1241599.58	Картометрический метод	0.50	-
615	386374.69	1241615.19	Картометрический метод	0.50	-
616	386382.66	1241622.10	Картометрический метод	0.50	-
617	386392.66	1241631.03	Картометрический метод	0.50	-
618	386401.89	1241639.34	Картометрический метод	0.50	-

2. Сведения о характерных точках границ объекта					
Обозначение характерных точек границ	Координаты, м		Метод определения координат характерной точки	Средняя квадратическая погрешность положения характерной точки (Mt), м	Описание обозначения точки на местности (при наличии)
	X	Y			
1	2	3	4	5	6
619	386412.04	1241647.65	Картометрический метод	0.50	-
620	386422.35	1241658.41	Картометрический метод	0.50	-
621	386386.73	1241698.88	Картометрический метод	0.50	-
622	386382.04	1241703.34	Картометрический метод	0.50	-
623	386374.77	1241711.15	Картометрический метод	0.50	-
624	386368.73	1241717.38	Картометрический метод	0.50	-
625	386367.19	1241718.65	Картометрический метод	0.50	-
626	386366.58	1241719.61	Картометрический метод	0.50	-
627	386359.89	1241726.68	Картометрический метод	0.50	-
628	386352.23	1241734.38	Картометрический метод	0.50	-
629	386324.50	1241763.80	Картометрический метод	0.50	-
630	386320.00	1241767.91	Картометрический метод	0.50	-
631	386343.49	1241791.22	Картометрический метод	0.50	-
632	386337.69	1241798.12	Картометрический метод	0.50	-
633	386318.70	1241824.02	Картометрический метод	0.50	-
634	386310.85	1241834.75	Картометрический метод	0.50	-
635	386245.86	1241917.32	Картометрический метод	0.50	-
636	386201.20	1241971.31	Картометрический метод	0.50	-
637	386172.29	1242010.97	Картометрический метод	0.50	-
638	386155.83	1242031.92	Картометрический метод	0.50	-
639	386107.32	1242090.42	Картометрический метод	0.50	-
640	386101.72	1242095.78	Картометрический метод	0.50	-
641	386088.05	1242116.21	Картометрический метод	0.50	-
642	386070.53	1242140.46	Картометрический метод	0.50	-
643	386058.78	1242155.35	Картометрический метод	0.50	-

2. Сведения о характерных точках границ объекта					
Обозначение характерных точек границ	Координаты, м		Метод определения координат характерной точки	Средняя квадратическая погрешность положения характерной точки (M _t), м	Описание обозначения точки на местности (при наличии)
	X	Y			
1	2	3	4	5	6
644	386053.62	1242160.92	Картометрический метод	0.50	-
645	386040.61	1242175.57	Картометрический метод	0.50	-
646	386024.45	1242163.04	Картометрический метод	0.50	-
647	386016.59	1242156.96	Картометрический метод	0.50	-
648	386009.63	1242151.60	Картометрический метод	0.50	-
649	385984.95	1242171.56	Картометрический метод	0.50	-
650	385967.06	1242191.95	Картометрический метод	0.50	-
651	385944.89	1242221.66	Картометрический метод	0.50	-
652	385900.97	1242274.01	Картометрический метод	0.50	-
653	385882.09	1242296.98	Картометрический метод	0.50	-
654	385864.56	1242308.26	Картометрический метод	0.50	-
655	385851.11	1242304.83	Картометрический метод	0.50	-
656	385847.38	1242301.60	Картометрический метод	0.50	-
657	385840.98	1242294.98	Картометрический метод	0.50	-
658	385814.07	1242266.98	Картометрический метод	0.50	-
659	385782.40	1242239.26	Картометрический метод	0.50	-
660	385774.30	1242232.36	Картометрический метод	0.50	-
661	385750.82	1242210.66	Картометрический метод	0.50	-
662	385737.53	1242228.22	Картометрический метод	0.50	-
663	385755.92	1242246.90	Картометрический метод	0.50	-
664	385762.49	1242253.69	Картометрический метод	0.50	-
665	385766.61	1242258.93	Картометрический метод	0.50	-
666	385757.93	1242267.16	Картометрический метод	0.50	-
667	385761.82	1242273.18	Картометрический метод	0.50	-
668	385768.39	1242280.41	Картометрический метод	0.50	-

2. Сведения о характерных точках границ объекта					
Обозначение характерных точек границ	Координаты, м		Метод определения координат характерной точки	Средняя квадратическая погрешность положения характерной точки (M _t), м	Описание обозначения точки на местности (при наличии)
	X	Y			
1	2	3	4	5	6
669	385777.97	1242291.43	Картометрический метод	0.50	-
670	385784.09	1242298.55	Картометрический метод	0.50	-
671	385788.87	1242304.11	Картометрический метод	0.50	-
672	385799.12	1242314.92	Картометрический метод	0.50	-
673	385804.43	1242320.49	Картометрический метод	0.50	-
674	385810.00	1242326.72	Картометрический метод	0.50	-
675	385819.02	1242336.74	Картометрический метод	0.50	-
676	385819.35	1242337.30	Картометрический метод	0.50	-
677	385831.04	1242349.10	Картометрический метод	0.50	-
678	385839.61	1242358.67	Картометрический метод	0.50	-
679	385846.85	1242366.24	Картометрический метод	0.50	-
680	385855.73	1242376.53	Картометрический метод	0.50	-
681	385859.72	1242380.62	Картометрический метод	0.50	-
682	385860.65	1242381.16	Картометрический метод	0.50	-
683	385866.55	1242387.39	Картометрический метод	0.50	-
684	385871.34	1242392.85	Картометрический метод	0.50	-
685	385911.77	1242436.98	Картометрический метод	0.50	-
686	385950.61	1242476.48	Картометрический метод	0.50	-
687	385964.49	1242490.84	Картометрический метод	0.50	-
688	385970.94	1242497.77	Картометрический метод	0.50	-
689	385990.81	1242520.15	Картометрический метод	0.50	-
690	386011.63	1242541.76	Картометрический метод	0.50	-
691	386033.74	1242564.51	Картометрический метод	0.50	-
692	385961.90	1242637.34	Картометрический метод	0.50	-
693	385762.32	1242434.96	Картометрический метод	0.50	-

2. Сведения о характерных точках границ объекта					
Обозначение характерных точек границ	Координаты, м		Метод определения координат характерной точки	Средняя квадратическая погрешность положения характерной точки (Mt), м	Описание обозначения точки на местности (при наличии)
	X	Y			
1	2	3	4	5	6
694	385719.43	1242473.56	Картометрический метод	0.50	-
695	385671.23	1242438.54	Картометрический метод	0.50	-
696	385677.75	1242393.18	Картометрический метод	0.50	-
697	385658.04	1242371.32	Картометрический метод	0.50	-
698	385666.53	1242359.86	Картометрический метод	0.50	-
699	385674.56	1242347.31	Картометрический метод	0.50	-
700	385681.71	1242334.25	Картометрический метод	0.50	-
701	385687.74	1242321.17	Картометрический метод	0.50	-
702	385693.02	1242307.26	Картометрический метод	0.50	-
703	385697.74	1242296.31	Картометрический метод	0.50	-
704	385704.31	1242282.65	Картометрический метод	0.50	-
705	385711.12	1242269.98	Картометрический метод	0.50	-
706	385713.81	1242259.77	Картометрический метод	0.50	-
662	385737.53	1242228.22	Картометрический метод	0.50	-
707	385745.14	1242218.68	Картометрический метод	0.50	-
708	385789.98	1242162.25	Картометрический метод	0.50	-
709	385856.36	1242072.10	Картометрический метод	0.50	-
710	385870.22	1242054.86	Картометрический метод	0.50	-
711	385876.25	1242048.14	Картометрический метод	0.50	-
712	385888.26	1242034.72	Картометрический метод	0.50	-
713	385919.29	1241996.18	Картометрический метод	0.50	-
714	385904.68	1241984.03	Картометрический метод	0.50	-
715	385908.73	1241979.00	Картометрический метод	0.50	-
716	385891.26	1241969.41	Картометрический метод	0.50	-
717	385822.77	1241918.78	Картометрический метод	0.50	-

2. Сведения о характерных точках границ объекта

Обозначение характерных точек границ	Координаты, м		Метод определения координат характерной точки	Средняя квадратическая погрешность положения характерной точки (M _t), м	Описание обозначения точки на местности (при наличии)
	X	Y			
1	2	3	4	5	6
718	385833.02	1241897.44	Картометрический метод	0.50	-
719	385839.91	1241892.36	Картометрический метод	0.50	-
720	385847.82	1241884.02	Картометрический метод	0.50	-
721	385867.60	1241861.72	Картометрический метод	0.50	-
722	385871.67	1241855.32	Картометрический метод	0.50	-
723	385872.25	1241854.35	Картометрический метод	0.50	-
724	385871.67	1241849.89	Картометрический метод	0.50	-
725	385866.23	1241828.35	Картометрический метод	0.50	-
726	385879.76	1241809.18	Картометрический метод	0.50	-
727	385984.24	1241661.19	Картометрический метод	0.50	-
728	385995.05	1241652.57	Картометрический метод	0.50	-
729	386007.80	1241651.06	Картометрический метод	0.50	-
730	386012.65	1241651.12	Картометрический метод	0.50	-
731	386024.29	1241656.03	Картометрический метод	0.50	-
732	386027.75	1241658.18	Картометрический метод	0.50	-
733	386032.68	1241660.65	Картометрический метод	0.50	-
734	386036.21	1241661.80	Картометрический метод	0.50	-
735	386042.21	1241662.72	Картометрический метод	0.50	-
736	386049.60	1241666.03	Картометрический метод	0.50	-
737	386058.02	1241671.57	Картометрический метод	0.50	-
738	386063.25	1241675.65	Картометрический метод	0.50	-
739	386066.25	1241678.88	Картометрический метод	0.50	-
740	386070.87	1241685.49	Картометрический метод	0.50	-
741	386073.02	1241688.57	Картометрический метод	0.50	-
742	386086.35	1241687.87	Картометрический метод	0.50	-

2. Сведения о характерных точках границ объекта					
Обозначение характерных точек границ	Координаты, м		Метод определения координат характерной точки	Средняя квадратическая погрешность положения характерной точки (Mt), м	Описание обозначения точки на местности (при наличии)
	X	Y			
1	2	3	4	5	6
743	386088.77	1241687.19	Картометрический метод	0.50	-
744	386091.39	1241684.86	Картометрический метод	0.50	-
745	386092.94	1241682.14	Картометрический метод	0.50	-
746	386094.01	1241679.04	Картометрический метод	0.50	-
747	386102.37	1241562.75	Картометрический метод	0.50	-
748	386156.59	1241511.75	Картометрический метод	0.50	-
749	386158.37	1241514.34	Картометрический метод	0.50	-
750	386192.01	1241549.10	Картометрический метод	0.50	-
751	386201.15	1241538.91	Картометрический метод	0.50	-
752	386202.30	1241538.11	Картометрический метод	0.50	-
753	386203.36	1241536.87	Картометрический метод	0.50	-
754	386204.25	1241535.90	Картометрический метод	0.50	-
755	386205.04	1241534.57	Картометрический метод	0.50	-
756	386248.18	1241483.04	Картометрический метод	0.50	-
757	386251.07	1241484.10	Картометрический метод	0.50	-
758	386270.91	1241503.94	Картометрический метод	0.50	-
759	386264.71	1241510.50	Картометрический метод	0.50	-
760	386265.81	1241513.62	Картометрический метод	0.50	-
761	386268.21	1241516.51	Картометрический метод	0.50	-
762	386272.74	1241521.91	Картометрический метод	0.50	-
763	386277.56	1241526.62	Картометрический метод	0.50	-
764	386282.76	1241532.31	Картометрический метод	0.50	-
765	386290.17	1241540.01	Картометрический метод	0.50	-
766	386296.15	1241545.31	Картометрический метод	0.50	-
767	386299.52	1241548.39	Картометрический метод	0.50	-

2. Сведения о характерных точках границ объекта

Обозначение характерных точек границ	Координаты, м		Метод определения координат характерной точки	Средняя квадратическая погрешность положения характерной точки (Mt), м	Описание обозначения точки на местности (при наличии)
	X	Y			
1	2	3	4	5	6
768	386303.80	1241551.81	Картометрический метод	0.50	-
769	386310.93	1241558.17	Картометрический метод	0.50	-
770	386326.15	1241571.46	Картометрический метод	0.50	-
613	386340.79	1241584.56	Картометрический метод	0.50	-
771	386725.06	1242933.66	Картометрический метод	0.50	-
772	386840.11	1243055.92	Картометрический метод	0.50	-
773	386839.48	1243137.90	Картометрический метод	0.50	-
774	386839.47	1243139.43	Картометрический метод	0.50	-
775	386839.39	1243149.35	Картометрический метод	0.50	-
776	386761.84	1243221.12	Картометрический метод	0.50	-
777	386711.62	1243190.88	Картометрический метод	0.50	-
778	386676.73	1243169.88	Картометрический метод	0.50	-
779	386599.18	1243113.64	Картометрический метод	0.50	-
780	386388.95	1243093.73	Картометрический метод	0.50	-
781	386341.53	1243150.11	Картометрический метод	0.50	-
782	386254.01	1243192.26	Картометрический метод	0.50	-
783	386209.64	1243275.92	Картометрический метод	0.50	-
784	386102.17	1243442.21	Картометрический метод	0.50	-
785	385991.07	1243371.15	Картометрический метод	0.50	-
786	385934.81	1243340.13	Картометрический метод	0.50	-
787	385864.84	1243287.85	Картометрический метод	0.50	-
788	385813.63	1243235.17	Картометрический метод	0.50	-
789	385756.90	1243173.90	Картометрический метод	0.50	-
790	385668.27	1243086.94	Картометрический метод	0.50	-
791	385654.62	1243072.58	Картометрический метод	0.50	-

2. Сведения о характерных точках границ объекта

Обозначение характерных точек границ	Координаты, м		Метод определения координат характерной точки	Средняя квадратическая погрешность положения характерной точки (Mt), м	Описание обозначения точки на местности (при наличии)
	X	Y			
1	2	3	4	5	6
792	385598.30	1243013.36	Картометрический метод	0.50	-
793	385580.99	1242986.66	Картометрический метод	0.50	-
794	385566.85	1242973.50	Картометрический метод	0.50	-
795	385539.15	1242947.72	Картометрический метод	0.50	-
796	385530.31	1242932.70	Картометрический метод	0.50	-
797	385516.43	1242909.13	Картометрический метод	0.50	-
798	385478.56	1242877.02	Картометрический метод	0.50	-
799	385436.81	1242831.67	Картометрический метод	0.50	-
800	385436.62	1242831.50	Картометрический метод	0.50	-
801	385414.83	1242807.86	Картометрический метод	0.50	-
802	385385.87	1242776.43	Картометрический метод	0.50	-
803	385444.27	1242698.01	Картометрический метод	0.50	-
804	385445.21	1242696.70	Картометрический метод	0.50	-
805	385447.52	1242693.51	Картометрический метод	0.50	-
806	385448.00	1242682.32	Картометрический метод	0.50	-
807	385453.44	1242673.91	Картометрический метод	0.50	-
808	385528.69	1242556.74	Картометрический метод	0.50	-
809	385539.14	1242557.10	Картометрический метод	0.50	-
810	385553.57	1242564.31	Картометрический метод	0.50	-
811	385566.92	1242573.67	Картометрический метод	0.50	-
812	385583.87	1242590.65	Картометрический метод	0.50	-
813	385605.51	1242606.86	Картометрический метод	0.50	-
814	385616.70	1242616.92	Картометрический метод	0.50	-
815	385623.19	1242622.75	Картометрический метод	0.50	-
816	385637.61	1242635.36	Картометрический метод	0.50	-

2. Сведения о характерных точках границ объекта					
Обозначение характерных точек границ	Координаты, м		Метод определения координат характерной точки	Средняя квадратическая погрешность положения характерной точки (Mt), м	Описание обозначения точки на местности (при наличии)
	X	Y			
1	2	3	4	5	6
817	385652.04	1242648.01	Картометрический метод	0.50	-
818	385654.28	1242649.37	Картометрический метод	0.50	-
819	385668.63	1242658.10	Картометрический метод	0.50	-
820	385680.00	1242668.28	Картометрический метод	0.50	-
821	385685.58	1242673.27	Картометрический метод	0.50	-
822	385695.88	1242682.05	Картометрический метод	0.50	-
823	385705.42	1242690.20	Картометрический метод	0.50	-
824	385721.65	1242704.97	Картометрический метод	0.50	-
825	385771.79	1242733.83	Картометрический метод	0.50	-
826	385781.85	1242739.42	Картометрический метод	0.50	-
827	385800.94	1242750.01	Картометрический метод	0.50	-
828	385824.45	1242763.05	Картометрический метод	0.50	-
829	385832.09	1242769.55	Картометрический метод	0.50	-
830	385833.40	1242770.67	Картометрический метод	0.50	-
831	385971.60	1242888.23	Картометрический метод	0.50	-
832	386036.89	1242949.16	Картометрический метод	0.50	-
833	386051.90	1242969.59	Картометрический метод	0.50	-
834	386060.75	1242981.63	Картометрический метод	0.50	-
835	386084.85	1243014.45	Картометрический метод	0.50	-
836	386179.81	1243116.64	Картометрический метод	0.50	-
837	386259.68	1243057.73	Картометрический метод	0.50	-
838	386166.19	1242951.68	Картометрический метод	0.50	-
839	386259.24	1242887.87	Картометрический метод	0.50	-
840	386292.06	1242874.86	Картометрический метод	0.50	-
841	386346.16	1242908.77	Картометрический метод	0.50	-

2. Сведения о характерных точках границ объекта

Обозначение характерных точек границ	Координаты, м		Метод определения координат характерной точки	Средняя квадратическая погрешность положения характерной точки (Mt), м	Описание обозначения точки на местности (при наличии)
	X	Y			
1	2	3	4	5	6
842	386366.84	1242930.22	Картометрический метод	0.50	-
843	386413.25	1242887.83	Картометрический метод	0.50	-
844	386443.91	1242937.63	Картометрический метод	0.50	-
845	386472.05	1242990.63	Картометрический метод	0.50	-
846	386643.19	1243015.53	Картометрический метод	0.50	-
771	386725.06	1242933.66	Картометрический метод	0.50	-
847	382397.37	1241320.43	Картометрический метод	0.50	-
848	382389.67	1241340.83	Картометрический метод	0.50	-
849	382355.85	1241462.00	Картометрический метод	0.50	-
850	382350.36	1241481.80	Картометрический метод	0.50	-
851	382397.67	1241481.74	Картометрический метод	0.50	-
852	382353.71	1241704.03	Картометрический метод	0.50	-
853	382120.82	1241510.85	Картометрический метод	0.50	-
854	382147.73	1241478.91	Картометрический метод	0.50	-
855	382084.31	1241427.94	Картометрический метод	0.50	-
856	382058.02	1241460.00	Картометрический метод	0.50	-
857	382101.61	1241495.43	Картометрический метод	0.50	-
858	381782.54	1241242.50	Картометрический метод	0.50	-
859	381795.89	1241142.11	Картометрический метод	0.50	-
860	381814.97	1241147.29	Картометрический метод	0.50	-
861	381838.17	1241071.20	Картометрический метод	0.50	-
862	381763.75	1241046.68	Картометрический метод	0.50	-
863	381771.10	1241002.75	Картометрический метод	0.50	-
864	381790.90	1240859.07	Картометрический метод	0.50	-
865	381835.61	1240863.20	Картометрический метод	0.50	-

2. Сведения о характерных точках границ объекта

Обозначение характерных точек границ	Координаты, м		Метод определения координат характерной точки	Средняя квадратическая погрешность положения характерной точки (Mt), м	Описание обозначения точки на местности (при наличии)
	X	Y			
1	2	3	4	5	6
866	381872.35	1240869.53	Картометрический метод	0.50	-
867	381930.03	1240871.78	Картометрический метод	0.50	-
868	381987.72	1240870.69	Картометрический метод	0.50	-
869	382025.58	1240877.02	Картометрический метод	0.50	-
870	382059.17	1240886.75	Картометрический метод	0.50	-
871	382209.19	1240930.66	Картометрический метод	0.50	-
872	382295.84	1240948.45	Картометрический метод	0.50	-
873	382375.78	1240960.46	Картометрический метод	0.50	-
874	382440.73	1240981.43	Картометрический метод	0.50	-
875	382486.70	1241014.42	Картометрический метод	0.50	-
876	382507.19	1241040.92	Картометрический метод	0.50	-
877	382496.69	1241070.90	Картометрический метод	0.50	-
878	382625.60	1241134.35	Картометрический метод	0.50	-
879	382665.57	1241089.40	Картометрический метод	0.50	-
880	382774.99	1241077.87	Картометрический метод	0.50	-
881	382793.98	1241117.86	Картометрический метод	0.50	-
882	382869.92	1241119.34	Картометрический метод	0.50	-
883	382951.86	1241110.85	Картометрический метод	0.50	-
884	382980.85	1241108.85	Картометрический метод	0.50	-
885	383020.32	1241110.65	Картометрический метод	0.50	-
886	383236.65	1241157.85	Картометрический метод	0.50	-
887	383247.65	1241139.35	Картометрический метод	0.50	-
888	383259.14	1241133.87	Картометрический метод	0.50	-
889	383275.12	1241137.87	Картометрический метод	0.50	-
890	383304.85	1241164.33	Картометрический метод	0.50	-

2. Сведения о характерных точках границ объекта					
Обозначение характерных точек границ	Координаты, м		Метод определения координат характерной точки	Средняя квадратическая погрешность положения характерной точки (Mt), м	Описание обозначения точки на местности (при наличии)
	X	Y			
1	2	3	4	5	6
891	383296.85	1241194.79	Картометрический метод	0.50	-
892	383340.33	1241206.80	Картометрический метод	0.50	-
893	383318.10	1241291.19	Картометрический метод	0.50	-
894	383314.43	1241305.12	Картометрический метод	0.50	-
895	383292.32	1241383.89	Картометрический метод	0.50	-
896	383282.12	1241408.60	Картометрический метод	0.50	-
897	383271.28	1241429.93	Картометрический метод	0.50	-
898	383212.42	1241492.58	Картометрический метод	0.50	-
899	382938.12	1241470.08	Картометрический метод	0.50	-
900	382774.74	1241454.63	Картометрический метод	0.50	-
901	382766.40	1241452.59	Картометрический метод	0.50	-
902	382450.98	1241375.69	Картометрический метод	0.50	-
903	382427.49	1241363.16	Картометрический метод	0.50	-
904	382422.22	1241357.60	Картометрический метод	0.50	-
847	382397.37	1241320.43	Картометрический метод	0.50	-
905	382167.98	1241107.54	Картометрический метод	0.50	-
906	382134.80	1241099.68	Картометрический метод	0.50	-
907	382120.32	1241146.82	Картометрический метод	0.50	-
908	382152.79	1241156.84	Картометрический метод	0.50	-
905	382167.98	1241107.54	Картометрический метод	0.50	-
909	383286.85	1241022.01	Картометрический метод	0.50	-
910	383263.23	1241013.84	Картометрический метод	0.50	-
911	383267.76	1241000.74	Картометрический метод	0.50	-
912	383244.18	1240992.60	Картометрический метод	0.50	-
913	383248.87	1240979.05	Картометрический метод	0.50	-

2. Сведения о характерных точках границ объекта					
Обозначение характерных точек границ	Координаты, м		Метод определения координат характерной точки	Средняя квадратическая погрешность положения характерной точки (Mt), м	Описание обозначения точки на местности (при наличии)
	X	Y			
1	2	3	4	5	6
914	383224.96	1240971.95	Картометрический метод	0.50	-
915	383224.66	1240972.95	Картометрический метод	0.50	-
916	382993.33	1240960.46	Картометрический метод	0.50	-
917	382972.34	1240967.98	Картометрический метод	0.50	-
918	382899.60	1240948.58	Картометрический метод	0.50	-
919	382829.94	1240929.51	Картометрический метод	0.50	-
920	382755.01	1240893.01	Картометрический метод	0.50	-
921	382593.55	1240859.29	Картометрический метод	0.50	-
922	382622.55	1240719.68	Картометрический метод	0.50	-
923	382752.04	1240745.64	Картометрический метод	0.50	-
924	382758.75	1240569.74	Картометрический метод	0.50	-
925	382764.96	1240517.79	Картометрический метод	0.50	-
926	382769.85	1240464.50	Картометрический метод	0.50	-
927	382771.52	1240450.56	Картометрический метод	0.50	-
928	382774.27	1240410.32	Картометрический метод	0.50	-
929	382778.22	1240363.58	Картометрический метод	0.50	-
930	382778.44	1240340.38	Картометрический метод	0.50	-
931	382780.49	1240322.90	Картометрический метод	0.50	-
932	382783.81	1240278.33	Картометрический метод	0.50	-
933	382784.54	1240264.04	Картометрический метод	0.50	-
934	382788.01	1240220.21	Картометрический метод	0.50	-
935	382792.52	1240199.97	Картометрический метод	0.50	-
936	382793.74	1240187.04	Картометрический метод	0.50	-
937	382824.16	1240187.28	Картометрический метод	0.50	-
938	382826.47	1240185.10	Картометрический метод	0.50	-

2. Сведения о характерных точках границ объекта

Обозначение характерных точек границ	Координаты, м		Метод определения координат характерной точки	Средняя квадратическая погрешность положения характерной точки (M _t), м	Описание обозначения точки на местности (при наличии)
	X	Y			
1	2	3	4	5	6
939	382834.12	1240169.85	Картометрический метод	0.50	-
940	382887.59	1240174.54	Картометрический метод	0.50	-
941	382897.40	1240142.08	Картометрический метод	0.50	-
942	382952.31	1240151.32	Картометрический метод	0.50	-
943	383034.91	1240165.26	Картометрический метод	0.50	-
944	383050.86	1240167.94	Картометрический метод	0.50	-
945	383053.71	1240168.42	Картометрический метод	0.50	-
946	383157.84	1240185.95	Картометрический метод	0.50	-
947	383160.99	1240186.48	Картометрический метод	0.50	-
948	383170.20	1240188.04	Картометрический метод	0.50	-
949	383218.16	1240153.57	Картометрический метод	0.50	-
950	383238.65	1240195.56	Картометрический метод	0.50	-
951	383250.14	1240259.01	Картометрический метод	0.50	-
952	383257.13	1240273.98	Картометрический метод	0.50	-
953	383269.16	1240310.65	Картометрический метод	0.50	-
954	383278.13	1240331.94	Картометрический метод	0.50	-
955	383291.62	1240352.92	Картометрический метод	0.50	-
956	383300.61	1240377.42	Картометрический метод	0.50	-
957	383302.31	1240388.87	Картометрический метод	0.50	-
958	383302.91	1240393.18	Картометрический метод	0.50	-
959	383306.60	1240417.89	Картометрический метод	0.50	-
960	383309.59	1240467.33	Картометрический метод	0.50	-
961	383309.61	1240476.80	Картометрический метод	0.50	-
962	383308.46	1240499.74	Картометрический метод	0.50	-
963	383308.10	1240509.80	Картометрический метод	0.50	-

2. Сведения о характерных точках границ объекта					
Обозначение характерных точек границ	Координаты, м		Метод определения координат характерной точки	Средняя квадратическая погрешность положения характерной точки (Mt), м	Описание обозначения точки на местности (при наличии)
	X	Y			
1	2	3	4	5	6
964	383305.60	1240537.78	Картометрический метод	0.50	-
965	383301.61	1240568.24	Картометрический метод	0.50	-
966	383286.37	1240632.89	Картометрический метод	0.50	-
967	383319.91	1240634.57	Картометрический метод	0.50	-
968	383323.82	1240635.65	Картометрический метод	0.50	-
969	383326.80	1240637.35	Картометрический метод	0.50	-
970	383325.09	1240690.67	Картометрический метод	0.50	-
971	383329.87	1240690.77	Картометрический метод	0.50	-
972	383340.83	1240732.18	Картометрический метод	0.50	-
973	383333.27	1240731.97	Картометрический метод	0.50	-
974	383333.26	1240772.29	Картометрический метод	0.50	-
975	383332.22	1240876.55	Картометрический метод	0.50	-
976	383265.98	1240858.37	Картометрический метод	0.50	-
977	383258.30	1240878.65	Картометрический метод	0.50	-
978	383257.99	1240878.37	Картометрический метод	0.50	-
979	383250.76	1240898.55	Картометрический метод	0.50	-
980	383244.68	1240914.59	Картометрический метод	0.50	-
981	383268.39	1240922.52	Картометрический метод	0.50	-
982	383263.83	1240935.76	Картометрический метод	0.50	-
983	383287.39	1240943.91	Картометрический метод	0.50	-
984	383282.82	1240957.13	Картометрический метод	0.50	-
985	383306.44	1240965.30	Картометрический метод	0.50	-
909	383286.85	1241022.01	Картометрический метод	0.50	-
986	383129.64	1240760.99	Картометрический метод	0.50	-
987	383130.15	1240758.08	Картометрический метод	0.50	-

2. Сведения о характерных точках границ объекта

Обозначение характерных точек границ	Координаты, м		Метод определения координат характерной точки	Средняя квадратическая погрешность положения характерной точки (Mt), м	Описание обозначения точки на местности (при наличии)
	X	Y			
1	2	3	4	5	6
988	383060.46	1240759.12	Картометрический метод	0.50	-
989	383060.33	1240766.08	Картометрический метод	0.50	-
990	383059.83	1240766.07	Картометрический метод	0.50	-
991	383059.58	1240777.72	Картометрический метод	0.50	-
992	383076.21	1240777.72	Картометрический метод	0.50	-
993	383081.03	1240787.44	Картометрический метод	0.50	-
994	383081.12	1240790.56	Картометрический метод	0.50	-
995	383095.14	1240792.00	Картометрический метод	0.50	-
996	383129.13	1240795.39	Картометрический метод	0.50	-
997	383146.10	1240798.43	Картометрический метод	0.50	-
986	383129.64	1240760.99	Картометрический метод	0.50	-

3. Сведения о характерных точках части (частей) границы объекта

Обозначение характерных точек части границы	Координаты, м		Метод определения координат характерной точки	Средняя квадратическая погрешность положения характерной точки (Mt), м	Описание обозначения точки на местности (при наличии)
	X	Y			
1	2	3	4	5	6
-	-	-	-	-	-

Раздел 3

Сведения о местоположении измененных (уточненных) границ объекта

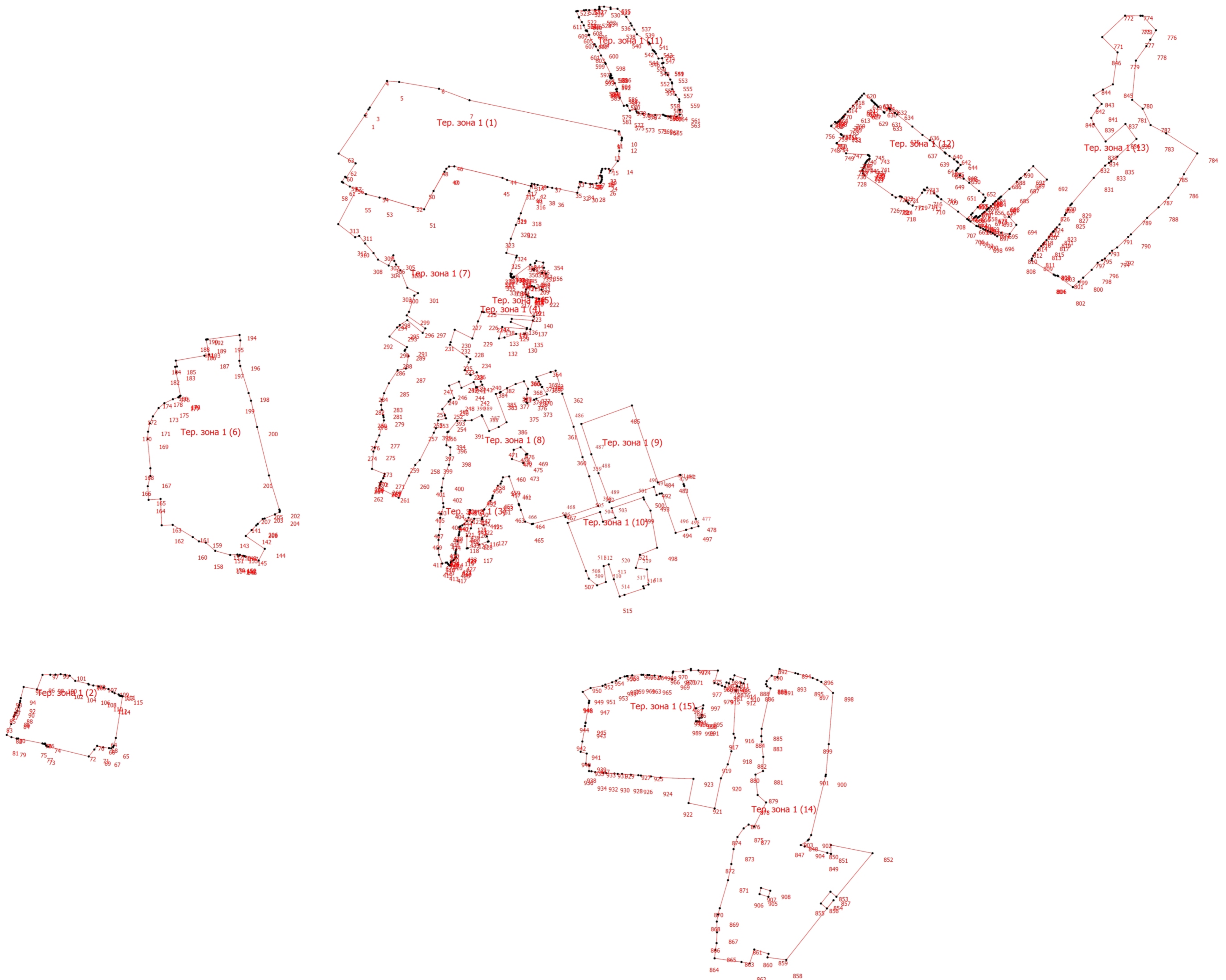
1. Система координат -

2. Сведения о характерных точках границ объекта

Обозначение характерных точек границ	Существующие координаты, м		Измененные (уточненные) координаты, м		Метод определения координат характерной точки	Средняя квадратическая погрешность положения характерной точки (Mt), м	Описание обозначения точки на местности (при наличии)
	X	Y	X	Y			
1	2	3	4	5	6	7	8
-	-	-	-	-	-	-	

3. Сведения о характерных точках части (частей) границы объекта

Обозначение характерных точек части границы	Существующие координаты, м		Измененные (уточненные) координаты, м		Метод определения координат характерной точки	Средняя квадратическая погрешность положения характерной точки (Mt), м	Описание обозначения точки на местности (при наличии)
	X	Y	X	Y			
1	2	3	4	5	6	7	8
-	-	-	-	-	-	-	



Масштаб 1:12000

- Условные обозначения
- Вновь образованная часть границы, сведения о которой достаточны для определения ее местоположения
 - - Характерная точка границы, сведения о которой позволяют однозначно определить ее положение на местности
 - Тер. зона 1 (1) - Территориальная зона Тер. зона 1 — Зона застройки индивидуальными жилыми домами
 - 1 - Обозначение новой характерной точки
 - -

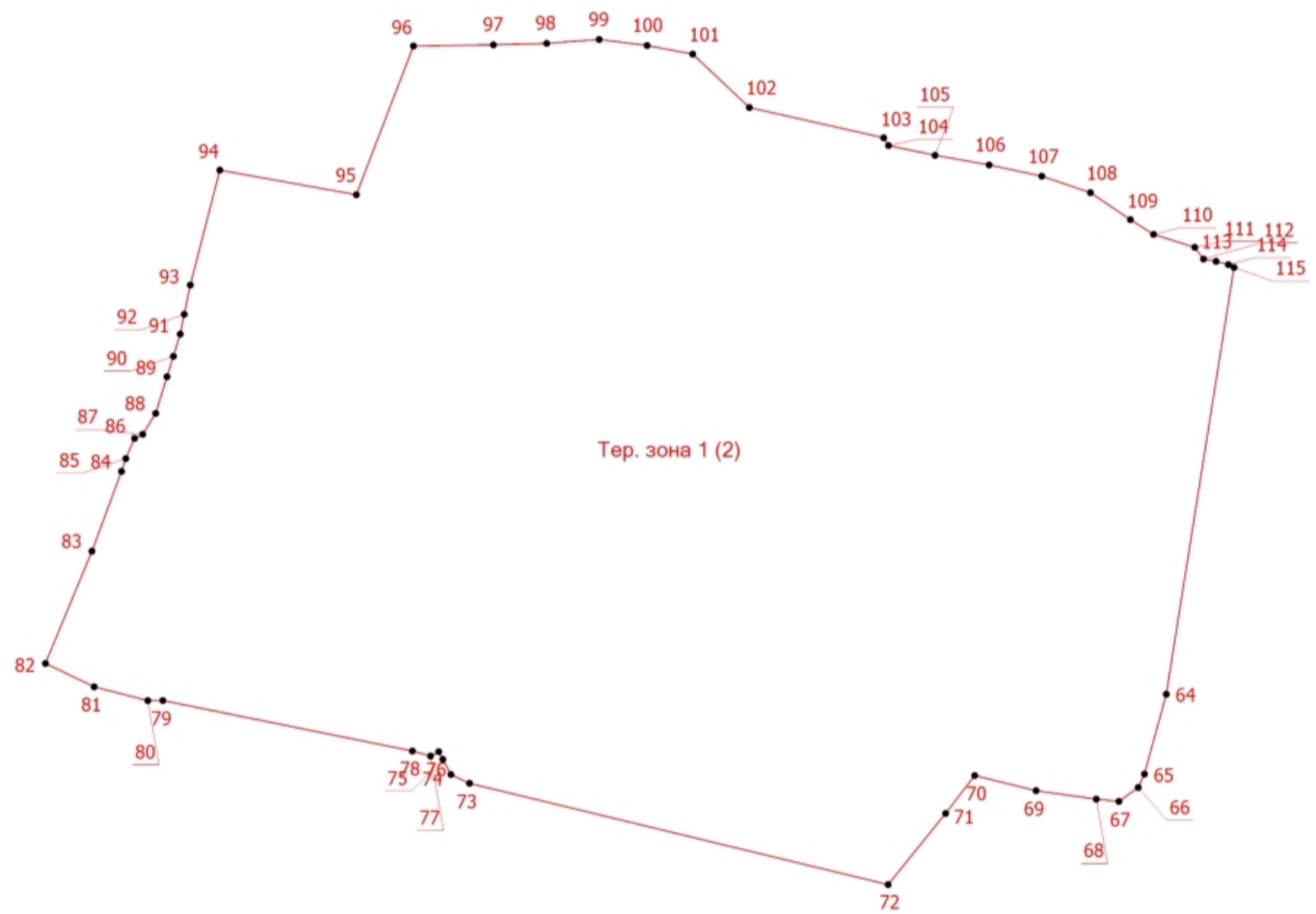
Подпись _____

Дата " " _____ г.

Место для оттиска печати (при наличии) лица, составившего описание местоположения границ объекта



Раздел 4

План границ объекта



Масштаб 1:3800

Условные обозначения

-  - Вновь образованная часть границы, сведения о которой достаточны для определения ее местоположения
-  - Характерная точка границы, сведения о которой позволяют однозначно определить ее положение на местности
- Тер. зона 1 (1)** - Территориальная зона Тер. зона 1 — Зона застройки индивидуальными жилыми домами

Подпись _____

Дата " ____ " _____ г.

Место для оттиска печати (при наличии) лица, составившего описание местоположения границ объекта

Раздел 4

План границ объекта

1 - Обозначение новой характерной точки

• -

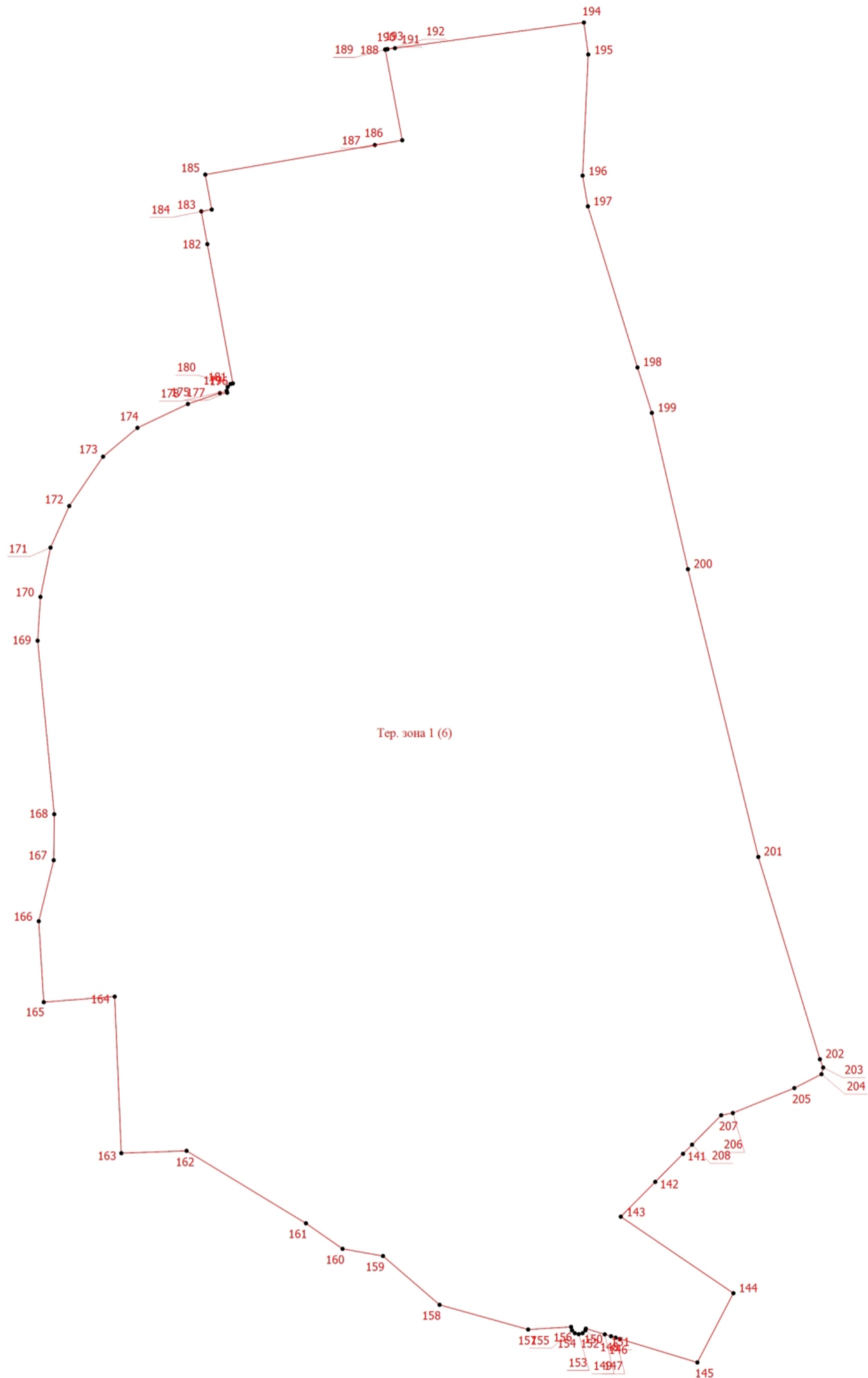
Подпись _____

Дата " ____ " _____ г.

Место для оттиска печати (при наличии) лица, составившего описание местоположения границ объекта

Раздел 4

План границ объекта



Масштаб 1:4000

Условные обозначения

- - Вновь образованная часть границы, сведения о которой достаточны для определения ее местоположения
- - Характерная точка границы, сведения о которой позволяют однозначно определить ее положение на местности
- Тер. зона 1 (1) - Территориальная зона Тер. зона 1 — Зона застройки индивидуальными жилыми домами

Подпись _____

Дата " ____ " _____ г.

Место для оттиска печати (при наличии) лица, составившего описание местоположения границ объекта

Раздел 4

План границ объекта

1 - Обозначение новой характерной точки

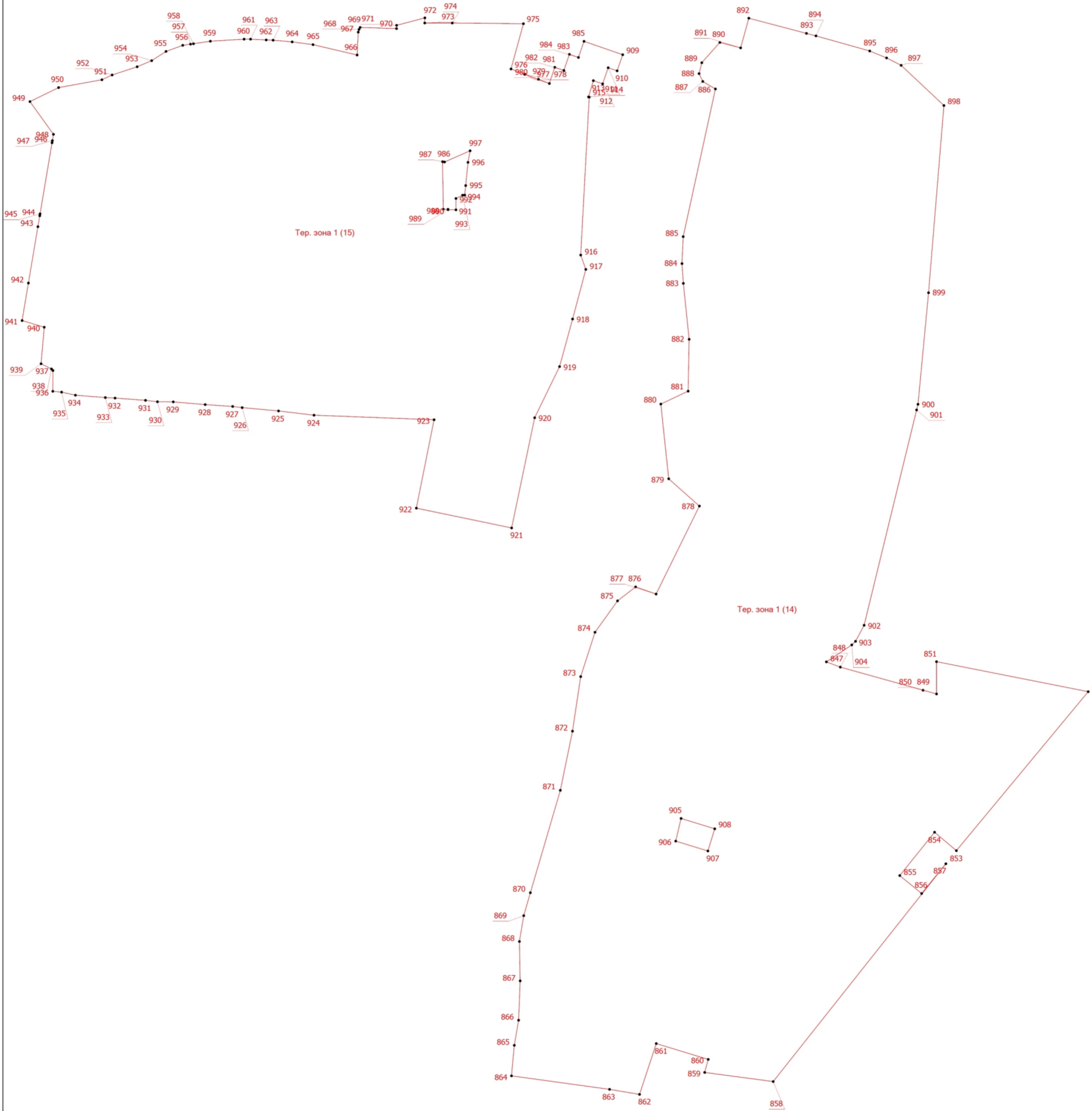
• -

Подпись _____

Дата " ____ " _____ г.

Место для оттиска печати (при наличии) лица, составившего описание местоположения границ объекта

Раздел 4
План границ объекта



Масштаб 1:4100

Условные обозначения

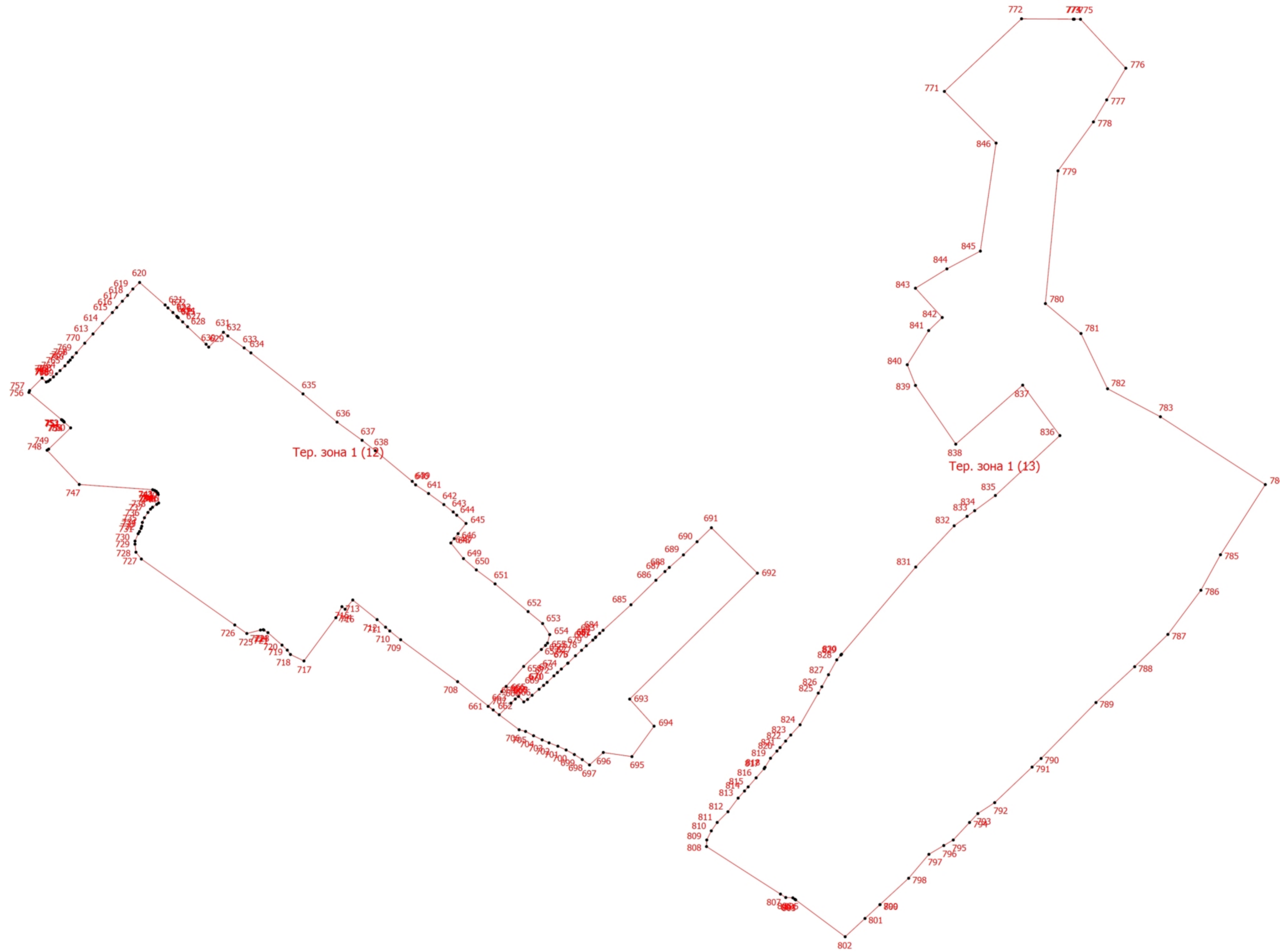
- Вновь образованная часть границы, сведения о которой достаточны для определения ее местоположения
- - Характерная точка границы, сведения о которой позволяют однозначно определить ее положение на местности
- Тер. зона 1 (1) - Территориальная зона Тер. зона 1 — Зона застройки индивидуальными жилыми домами
- 1 - Обозначение новой характерной точки
- -

Подпись _____

Дата "___" _____ г.

Место для оттиска печати (при наличии) лица, составившего описание местоположения границ объекта

Раздел 4
План границ объекта



Масштаб 1:5000

Условные обозначения

- - Вновь образованная часть границы, сведения о которой достаточны для определения ее местоположения
- - Характерная точка границы, сведения о которой позволяют однозначно определить ее положение на местности
- Тер. зона 1 (1) - Территориальная зона Тер. зона 1 — Зона застройки индивидуальными жилыми домами

Подпись _____

Дата " ____ " _____ г.

Место для оттиска печати (при наличии) лица, составившего описание местоположения границ объекта

Раздел 4

План границ объекта

1 - Обозначение новой характерной точки
• -

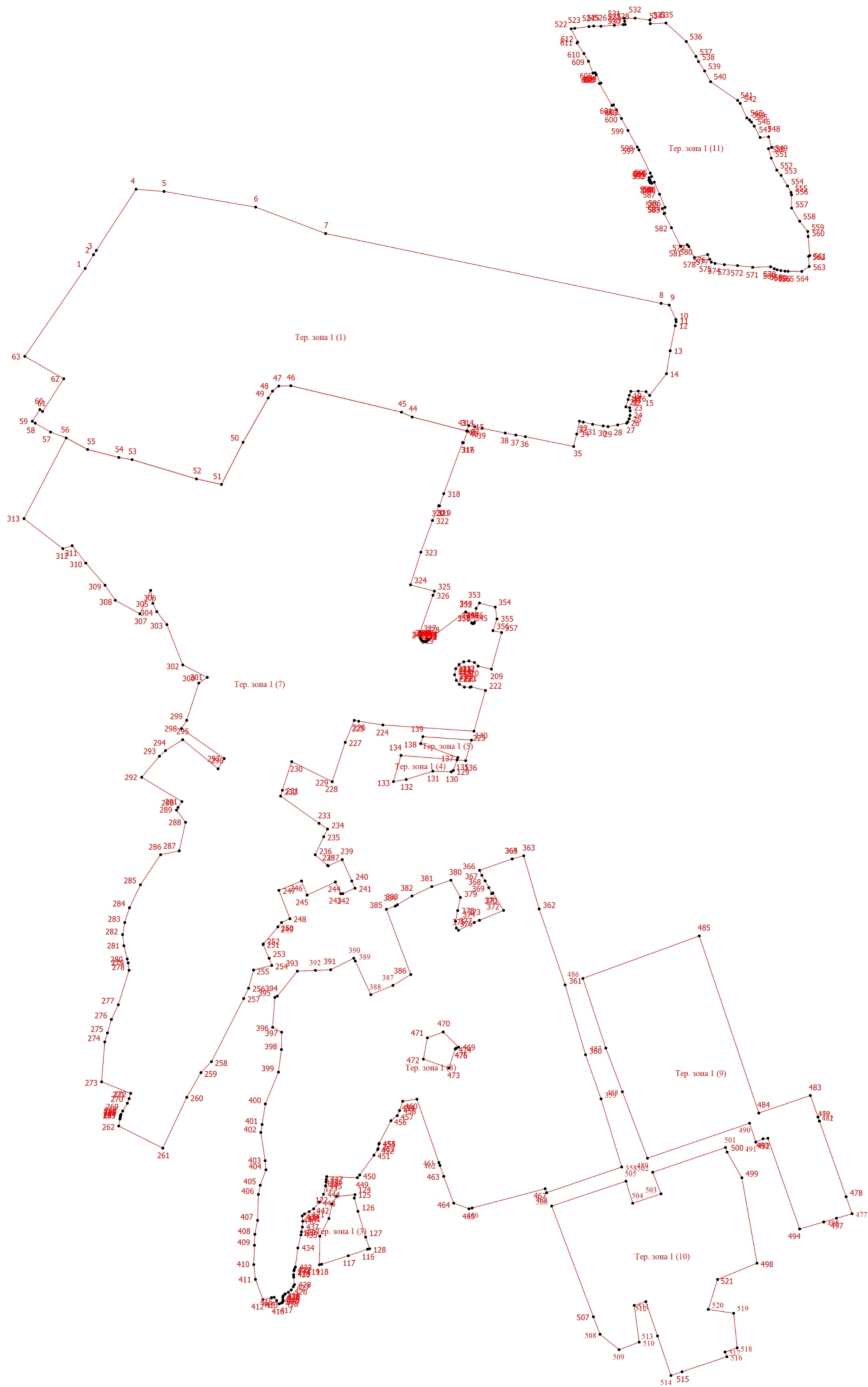
Подпись _____

Дата " ____ " _____ г.

Место для оттиска печати (при наличии) лица, составившего описание местоположения границ объекта

Раздел 4

План границ объекта



Масштаб 1:7000

Условные обозначения

- Вновь образованная часть границы, сведения о которой достаточны для определения ее местоположения
- - Характерная точка границы, сведения о которой позволяют однозначно определить ее положение на местности
- Тер. зона 1 (1) - Территориальная зона Тер. зона 1 — Зона застройки индивидуальными жилыми домами
- 1 - Обозначение новой характерной точки
- -

Подпись _____

Дата " ____ " ____ г.

Место для оттиска печати (при наличии) лица, составившего описание местоположения границ объекта

**Текстовое описание местоположения границ населенных пунктов,
территориальных зон**

Прохождение границы		Описание прохождения границы
от точки	до точки	
1	2	3
1	1	-
1	2	-
2	3	-
3	4	-
4	5	-
5	6	-
6	7	-
7	8	-
8	9	-
9	10	-
10	11	-
11	12	-
12	13	-
13	14	-
14	15	-
15	16	-
16	17	-
17	18	-
18	19	-
19	20	-
20	21	-
21	22	-
22	23	-
23	24	-
24	25	-
25	26	-
26	27	-
27	28	-
28	29	-
29	30	-
30	31	-
31	32	-
32	33	-
33	34	-
34	35	-
35	36	-
36	37	-

**Текстовое описание местоположения границ населенных пунктов,
территориальных зон**

Прохождение границы		Описание прохождения границы
от точки	до точки	
1	2	3
37	38	-
38	39	-
39	40	-
40	41	-
41	42	-
42	43	-
43	44	-
44	45	-
45	46	-
46	47	-
47	48	-
48	49	-
49	50	-
50	51	-
51	52	-
52	53	-
53	54	-
54	55	-
55	56	-
56	57	-
57	58	-
58	59	-
59	60	-
60	61	-
61	62	-
62	63	-
63	1	-
64	65	-
65	66	-
66	67	-
67	68	-
68	69	-
69	70	-
70	71	-
71	72	-
72	73	-
73	74	-

**Текстовое описание местоположения границ населенных пунктов,
территориальных зон**

Прохождение границы		Описание прохождения границы
от точки	до точки	
1	2	3
74	75	-
75	76	-
76	77	-
77	78	-
78	79	-
79	80	-
80	81	-
81	82	-
82	83	-
83	84	-
84	85	-
85	86	-
86	87	-
87	88	-
88	89	-
89	90	-
90	91	-
91	92	-
92	93	-
93	94	-
94	95	-
95	96	-
96	97	-
97	98	-
98	99	-
99	100	-
100	101	-
101	102	-
102	103	-
103	104	-
104	105	-
105	106	-
106	107	-
107	108	-
108	109	-
109	110	-
110	111	-

**Текстовое описание местоположения границ населенных пунктов,
территориальных зон**

Прохождение границы		Описание прохождения границы
от точки	до точки	
1	2	3
111	112	-
112	113	-
113	114	-
114	115	-
115	64	-
116	117	-
117	118	-
118	119	-
119	120	-
120	121	-
121	122	-
122	123	-
123	124	-
124	125	-
125	126	-
126	127	-
127	128	-
128	116	-
129	130	-
130	131	-
131	132	-
132	133	-
133	134	-
134	135	-
135	129	-
136	135	-
135	137	-
137	138	-
138	139	-
139	140	-
140	136	-
141	142	-
142	143	-
143	144	-
144	145	-
145	146	-
146	147	-

**Текстовое описание местоположения границ населенных пунктов,
территориальных зон**

Прохождение границы		Описание прохождения границы
от точки	до точки	
1	2	3
147	148	-
148	149	-
149	150	-
150	151	-
151	152	-
152	153	-
153	154	-
154	155	-
155	156	-
156	157	-
157	158	-
158	159	-
159	160	-
160	161	-
161	162	-
162	163	-
163	164	-
164	165	-
165	166	-
166	167	-
167	168	-
168	169	-
169	170	-
170	171	-
171	172	-
172	173	-
173	174	-
174	175	-
175	176	-
176	177	-
177	178	-
178	179	-
179	180	-
180	181	-
181	182	-
182	183	-
183	184	-

**Текстовое описание местоположения границ населенных пунктов,
территориальных зон**

Прохождение границы		Описание прохождения границы
от точки	до точки	
1	2	3
184	185	-
185	186	-
186	187	-
187	188	-
188	189	-
189	190	-
190	191	-
191	192	-
192	193	-
193	194	-
194	195	-
195	196	-
196	197	-
197	198	-
198	199	-
199	200	-
200	201	-
201	202	-
202	203	-
203	204	-
204	205	-
205	206	-
206	207	-
207	208	-
208	141	-
209	210	-
210	211	-
211	212	-
212	213	-
213	214	-
214	215	-
215	216	-
216	217	-
217	218	-
218	219	-
219	220	-
220	221	-

**Текстовое описание местоположения границ населенных пунктов,
территориальных зон**

Прохождение границы		Описание прохождения границы
от точки	до точки	
1	2	3
221	222	-
222	223	-
223	224	-
224	225	-
225	226	-
226	227	-
227	228	-
228	229	-
229	230	-
230	231	-
231	232	-
232	233	-
233	234	-
234	235	-
235	236	-
236	237	-
237	238	-
238	239	-
239	240	-
240	241	-
241	242	-
242	243	-
243	244	-
244	245	-
245	246	-
246	247	-
247	248	-
248	249	-
249	250	-
250	251	-
251	252	-
252	253	-
253	254	-
254	255	-
255	256	-
256	257	-
257	258	-

**Текстовое описание местоположения границ населенных пунктов,
территориальных зон**

Прохождение границы		Описание прохождения границы
от точки	до точки	
1	2	3
258	259	-
259	260	-
260	261	-
261	262	-
262	263	-
263	264	-
264	265	-
265	266	-
266	267	-
267	268	-
268	269	-
269	270	-
270	271	-
271	272	-
272	273	-
273	274	-
274	275	-
275	276	-
276	277	-
277	278	-
278	279	-
279	280	-
280	281	-
281	282	-
282	283	-
283	284	-
284	285	-
285	286	-
286	287	-
287	288	-
288	289	-
289	290	-
290	291	-
291	292	-
292	293	-
293	294	-
294	295	-

**Текстовое описание местоположения границ населенных пунктов,
территориальных зон**

Прохождение границы		Описание прохождения границы
от точки	до точки	
1	2	3
295	296	-
296	297	-
297	298	-
298	299	-
299	300	-
300	301	-
301	302	-
302	303	-
303	304	-
304	305	-
305	306	-
306	307	-
307	308	-
308	309	-
309	310	-
310	311	-
311	312	-
312	313	-
313	56	-
56	55	-
55	54	-
54	53	-
53	52	-
52	51	-
51	50	-
50	49	-
49	48	-
48	47	-
47	46	-
46	45	-
45	44	-
44	43	-
43	314	-
314	315	-
315	316	-
316	317	-
317	318	-

**Текстовое описание местоположения границ населенных пунктов,
территориальных зон**

Прохождение границы		Описание прохождения границы
от точки	до точки	
1	2	3
318	319	-
319	320	-
320	321	-
321	322	-
322	323	-
323	324	-
324	325	-
325	326	-
326	327	-
327	328	-
328	329	-
329	330	-
330	331	-
331	332	-
332	333	-
333	334	-
334	335	-
335	336	-
336	337	-
337	338	-
338	339	-
339	340	-
340	341	-
341	342	-
342	343	-
343	344	-
344	345	-
345	346	-
346	347	-
347	348	-
348	349	-
349	350	-
350	351	-
351	352	-
352	353	-
353	354	-
354	355	-

**Текстовое описание местоположения границ населенных пунктов,
территориальных зон**

Прохождение границы		Описание прохождения границы
от точки	до точки	
1	2	3
355	356	-
356	357	-
357	209	-
358	359	-
359	360	-
360	361	-
361	362	-
362	363	-
363	364	-
364	365	-
365	366	-
366	367	-
367	368	-
368	369	-
369	370	-
370	371	-
371	372	-
372	373	-
373	374	-
374	375	-
375	376	-
376	377	-
377	378	-
378	379	-
379	380	-
380	381	-
381	382	-
382	383	-
383	384	-
384	385	-
385	386	-
386	387	-
387	388	-
388	389	-
389	390	-
390	391	-
391	392	-

**Текстовое описание местоположения границ населенных пунктов,
территориальных зон**

Прохождение границы		Описание прохождения границы
от точки	до точки	
1	2	3
392	393	-
393	394	-
394	395	-
395	396	-
396	397	-
397	398	-
398	399	-
399	400	-
400	401	-
401	402	-
402	403	-
403	404	-
404	405	-
405	406	-
406	407	-
407	408	-
408	409	-
409	410	-
410	411	-
411	412	-
412	413	-
413	414	-
414	415	-
415	416	-
416	417	-
417	418	-
418	419	-
419	420	-
420	421	-
421	422	-
422	423	-
423	424	-
424	425	-
425	426	-
426	427	-
427	428	-
428	429	-

**Текстовое описание местоположения границ населенных пунктов,
территориальных зон**

Прохождение границы		Описание прохождения границы
от точки	до точки	
1	2	3
429	430	-
430	431	-
431	432	-
432	433	-
433	434	-
434	435	-
435	436	-
436	437	-
437	438	-
438	439	-
439	440	-
440	441	-
441	442	-
442	443	-
443	444	-
444	445	-
445	446	-
446	447	-
447	448	-
448	449	-
449	450	-
450	451	-
451	452	-
452	453	-
453	454	-
454	455	-
455	456	-
456	457	-
457	458	-
458	459	-
459	460	-
460	461	-
461	462	-
462	463	-
463	464	-
464	465	-
465	466	-

**Текстовое описание местоположения границ населенных пунктов,
территориальных зон**

Прохождение границы		Описание прохождения границы
от точки	до точки	
1	2	3
466	466	-
466	467	-
467	468	-
468	358	-
469	470	-
470	471	-
471	472	-
472	473	-
473	474	-
474	475	-
475	476	-
476	469	-
477	478	-
478	479	-
479	480	-
480	481	-
481	482	-
482	483	-
483	484	-
484	485	-
485	486	-
486	487	-
487	488	-
488	489	-
489	490	-
490	491	-
491	492	-
492	493	-
493	494	-
494	495	-
495	496	-
496	497	-
497	477	-
498	499	-
499	500	-
500	501	-
501	502	-

**Текстовое описание местоположения границ населенных пунктов,
территориальных зон**

Прохождение границы		Описание прохождения границы
от точки	до точки	
1	2	3
502	503	-
503	504	-
504	505	-
505	506	-
506	507	-
507	508	-
508	509	-
509	510	-
510	511	-
511	512	-
512	513	-
513	514	-
514	515	-
515	516	-
516	517	-
517	518	-
518	519	-
519	520	-
520	521	-
521	498	-
522	523	-
523	524	-
524	525	-
525	526	-
526	527	-
527	528	-
528	529	-
529	530	-
530	531	-
531	532	-
532	533	-
533	534	-
534	535	-
535	536	-
536	537	-
537	538	-
538	539	-

**Текстовое описание местоположения границ населенных пунктов,
территориальных зон**

Прохождение границы		Описание прохождения границы
от точки	до точки	
1	2	3
539	540	-
540	541	-
541	542	-
542	543	-
543	544	-
544	545	-
545	546	-
546	547	-
547	548	-
548	549	-
549	550	-
550	551	-
551	552	-
552	553	-
553	554	-
554	555	-
555	556	-
556	557	-
557	558	-
558	559	-
559	560	-
560	561	-
561	562	-
562	563	-
563	564	-
564	565	-
565	566	-
566	567	-
567	568	-
568	569	-
569	570	-
570	571	-
571	572	-
572	573	-
573	574	-
574	575	-
575	576	-

**Текстовое описание местоположения границ населенных пунктов,
территориальных зон**

Прохождение границы		Описание прохождения границы
от точки	до точки	
1	2	3
576	577	-
577	578	-
578	579	-
579	580	-
580	581	-
581	582	-
582	583	-
583	584	-
584	585	-
585	586	-
586	587	-
587	588	-
588	589	-
589	590	-
590	591	-
591	592	-
592	593	-
593	594	-
594	595	-
595	596	-
596	597	-
597	598	-
598	599	-
599	600	-
600	601	-
601	602	-
602	603	-
603	604	-
604	605	-
605	606	-
606	607	-
607	608	-
608	609	-
609	610	-
610	611	-
611	612	-
612	522	-

**Текстовое описание местоположения границ населенных пунктов,
территориальных зон**

Прохождение границы		Описание прохождения границы
от точки	до точки	
1	2	3
613	614	-
614	615	-
615	616	-
616	617	-
617	618	-
618	619	-
619	620	-
620	621	-
621	622	-
622	623	-
623	624	-
624	625	-
625	626	-
626	627	-
627	628	-
628	629	-
629	630	-
630	631	-
631	632	-
632	633	-
633	634	-
634	635	-
635	636	-
636	637	-
637	638	-
638	639	-
639	640	-
640	641	-
641	642	-
642	643	-
643	644	-
644	645	-
645	646	-
646	647	-
647	648	-
648	649	-
649	650	-

**Текстовое описание местоположения границ населенных пунктов,
территориальных зон**

Прохождение границы		Описание прохождения границы
от точки	до точки	
1	2	3
650	651	-
651	652	-
652	653	-
653	654	-
654	655	-
655	656	-
656	657	-
657	658	-
658	659	-
659	660	-
660	661	-
661	662	-
662	663	-
663	664	-
664	665	-
665	666	-
666	667	-
667	668	-
668	669	-
669	670	-
670	671	-
671	672	-
672	673	-
673	674	-
674	675	-
675	676	-
676	677	-
677	678	-
678	679	-
679	680	-
680	681	-
681	682	-
682	683	-
683	684	-
684	685	-
685	686	-
686	687	-

**Текстовое описание местоположения границ населенных пунктов,
территориальных зон**

Прохождение границы		Описание прохождения границы
от точки	до точки	
1	2	3
687	688	-
688	689	-
689	690	-
690	691	-
691	692	-
692	693	-
693	694	-
694	695	-
695	696	-
696	697	-
697	698	-
698	699	-
699	700	-
700	701	-
701	702	-
702	703	-
703	704	-
704	705	-
705	706	-
706	662	-
662	707	-
707	708	-
708	709	-
709	710	-
710	711	-
711	712	-
712	713	-
713	714	-
714	715	-
715	716	-
716	717	-
717	718	-
718	719	-
719	720	-
720	721	-
721	722	-
722	723	-

**Текстовое описание местоположения границ населенных пунктов,
территориальных зон**

Прохождение границы		Описание прохождения границы
от точки	до точки	
1	2	3
723	724	-
724	725	-
725	726	-
726	727	-
727	728	-
728	729	-
729	730	-
730	731	-
731	732	-
732	733	-
733	734	-
734	735	-
735	736	-
736	737	-
737	738	-
738	739	-
739	740	-
740	741	-
741	742	-
742	743	-
743	744	-
744	745	-
745	746	-
746	747	-
747	748	-
748	749	-
749	750	-
750	751	-
751	752	-
752	753	-
753	754	-
754	755	-
755	756	-
756	757	-
757	758	-
758	759	-
759	760	-

**Текстовое описание местоположения границ населенных пунктов,
территориальных зон**

Прохождение границы		Описание прохождения границы
от точки	до точки	
1	2	3
760	761	-
761	762	-
762	763	-
763	764	-
764	765	-
765	766	-
766	767	-
767	768	-
768	769	-
769	770	-
770	613	-
771	772	-
772	773	-
773	774	-
774	775	-
775	776	-
776	777	-
777	778	-
778	779	-
779	780	-
780	781	-
781	782	-
782	783	-
783	784	-
784	785	-
785	786	-
786	787	-
787	788	-
788	789	-
789	790	-
790	791	-
791	792	-
792	793	-
793	794	-
794	795	-
795	796	-
796	797	-

**Текстовое описание местоположения границ населенных пунктов,
территориальных зон**

Прохождение границы		Описание прохождения границы
от точки	до точки	
1	2	3
797	798	-
798	799	-
799	800	-
800	801	-
801	802	-
802	803	-
803	804	-
804	805	-
805	806	-
806	807	-
807	808	-
808	809	-
809	810	-
810	811	-
811	812	-
812	813	-
813	814	-
814	815	-
815	816	-
816	817	-
817	818	-
818	819	-
819	820	-
820	821	-
821	822	-
822	823	-
823	824	-
824	825	-
825	826	-
826	827	-
827	828	-
828	829	-
829	830	-
830	831	-
831	832	-
832	833	-
833	834	-

**Текстовое описание местоположения границ населенных пунктов,
территориальных зон**

Прохождение границы		Описание прохождения границы
от точки	до точки	
1	2	3
834	835	-
835	836	-
836	837	-
837	838	-
838	839	-
839	840	-
840	841	-
841	842	-
842	843	-
843	844	-
844	845	-
845	846	-
846	771	-
847	848	-
848	849	-
849	850	-
850	851	-
851	852	-
852	853	-
853	854	-
854	855	-
855	856	-
856	857	-
857	858	-
858	859	-
859	860	-
860	861	-
861	862	-
862	863	-
863	864	-
864	865	-
865	866	-
866	867	-
867	868	-
868	869	-
869	870	-
870	871	-

**Текстовое описание местоположения границ населенных пунктов,
территориальных зон**

Прохождение границы		Описание прохождения границы
от точки	до точки	
1	2	3
871	872	-
872	873	-
873	874	-
874	875	-
875	876	-
876	877	-
877	878	-
878	879	-
879	880	-
880	881	-
881	882	-
882	883	-
883	884	-
884	885	-
885	886	-
886	887	-
887	888	-
888	889	-
889	890	-
890	891	-
891	892	-
892	893	-
893	894	-
894	895	-
895	896	-
896	897	-
897	898	-
898	899	-
899	900	-
900	901	-
901	902	-
902	903	-
903	904	-
904	847	-
905	906	-
906	907	-
907	908	-

**Текстовое описание местоположения границ населенных пунктов,
территориальных зон**

Прохождение границы		Описание прохождения границы
от точки	до точки	
1	2	3
908	905	-
909	910	-
910	911	-
911	912	-
912	913	-
913	914	-
914	915	-
915	916	-
916	917	-
917	918	-
918	919	-
919	920	-
920	921	-
921	922	-
922	923	-
923	924	-
924	925	-
925	926	-
926	927	-
927	928	-
928	929	-
929	930	-
930	931	-
931	932	-
932	933	-
933	934	-
934	935	-
935	936	-
936	937	-
937	938	-
938	939	-
939	940	-
940	941	-
941	942	-
942	943	-
943	944	-
944	945	-

**Текстовое описание местоположения границ населенных пунктов,
территориальных зон**

Прохождение границы		Описание прохождения границы
от точки	до точки	
1	2	3
945	946	-
946	947	-
947	948	-
948	949	-
949	950	-
950	951	-
951	952	-
952	953	-
953	954	-
954	955	-
955	956	-
956	957	-
957	958	-
958	959	-
959	960	-
960	961	-
961	962	-
962	963	-
963	964	-
964	965	-
965	966	-
966	967	-
967	968	-
968	969	-
969	970	-
970	971	-
971	972	-
972	973	-
973	974	-
974	975	-
975	976	-
976	977	-
977	978	-
978	979	-
979	980	-
980	981	-
981	982	-

**Текстовое описание местоположения границ населенных пунктов,
территориальных зон**

Прохождение границы		Описание прохождения границы
от точки	до точки	
1	2	3
982	983	-
983	984	-
984	985	-
985	909	-
986	987	-
987	988	-
988	989	-
989	990	-
990	991	-
991	992	-
992	993	-
993	994	-
994	995	-
995	996	-
996	997	-
997	986	-