

ОПИСАНИЕ МЕСТОПОЛОЖЕНИЯ ГРАНИЦ

Зона садоводства и огородничества СХ-3

(наименование объекта, местоположение границ которого описано (далее - объект))

Раздел 1

Сведения об объекте

№ п/п	Характеристики объекта	Описание характеристик
1	2	3
1.	Местоположение объекта	Чувашская Республика (Чувашия), район Цивильский, сельское поселение Второвурманкасинское
2.	Площадь объекта +/- величина погрешности определения площади (P +/- Дельта P)	1088205 +/- 1826 м ²
3.	Иные характеристики объекта	-

Раздел 2**Сведения о местоположении границ объекта**

1. Система координат МСК-21, зона 1

2. Сведения о характерных точках границ объекта

Обозначение характерных точек границ	Координаты, м		Метод определения координат характерной точки	Средняя квадратическая погрешность положения характерной точки (Mt), м	Описание обозначения точки на местности (при наличии)
	X	Y			
1	2	3	4	5	6
1	387871.35	1241188.87	Картометрический метод	0.50	-
2	387834.92	1241179.91	Картометрический метод	0.50	-
3	387806.24	1241185.31	Картометрический метод	0.50	-
4	387768.86	1241176.34	Картометрический метод	0.50	-
5	387725.55	1241158.53	Картометрический метод	0.50	-
6	387707.13	1241149.68	Картометрический метод	0.50	-
7	387686.37	1241144.24	Картометрический метод	0.50	-
8	387664.45	1241141.12	Картометрический метод	0.50	-
9	387646.01	1241133.63	Картометрический метод	0.50	-
10	387537.17	1241103.97	Картометрический метод	0.50	-
11	387509.97	1241094.56	Картометрический метод	0.50	-
12	387443.57	1241073.90	Картометрический метод	0.50	-
13	387423.77	1241063.18	Картометрический метод	0.50	-
14	387414.14	1241051.57	Картометрический метод	0.50	-
15	387402.23	1241034.44	Картометрический метод	0.50	-
16	387397.71	1241015.90	Картометрический метод	0.50	-
17	387388.59	1240997.85	Картометрический метод	0.50	-
18	387347.99	1240908.94	Картометрический метод	0.50	-
19	387336.13	1240884.84	Картометрический метод	0.50	-
20	387322.83	1240869.99	Картометрический метод	0.50	-
21	387301.91	1240814.91	Картометрический метод	0.50	-
22	387291.00	1240789.79	Картометрический метод	0.50	-

2. Сведения о характерных точках границ объекта					
Обозначение характерных точек границ	Координаты, м		Метод определения координат характерной точки	Средняя квадратическая погрешность положения характерной точки (M _t), м	Описание обозначения точки на местности (при наличии)
	X	Y			
1	2	3	4	5	6
23	387454.86	1240832.43	Картометрический метод	0.50	-
24	387461.09	1240808.05	Картометрический метод	0.50	-
25	387468.75	1240801.94	Картометрический метод	0.50	-
26	387469.62	1240804.06	Картометрический метод	0.50	-
27	387479.39	1240799.22	Картометрический метод	0.50	-
28	387479.54	1240774.72	Картометрический метод	0.50	-
29	387474.56	1240757.15	Картометрический метод	0.50	-
30	387466.40	1240730.33	Картометрический метод	0.50	-
31	387460.92	1240718.75	Картометрический метод	0.50	-
32	387451.36	1240697.46	Картометрический метод	0.50	-
33	387438.10	1240674.29	Картометрический метод	0.50	-
34	387427.58	1240655.27	Картометрический метод	0.50	-
35	387412.04	1240626.57	Картометрический метод	0.50	-
36	387399.20	1240609.88	Картометрический метод	0.50	-
37	387391.40	1240601.51	Картометрический метод	0.50	-
38	387373.45	1240592.18	Картометрический метод	0.50	-
39	387333.77	1240581.77	Картометрический метод	0.50	-
40	387291.36	1240566.32	Картометрический метод	0.50	-
41	387289.92	1240499.31	Картометрический метод	0.50	-
42	387282.32	1240457.24	Картометрический метод	0.50	-
43	387278.31	1240430.90	Картометрический метод	0.50	-
44	387294.68	1240396.35	Картометрический метод	0.50	-
45	387402.73	1240483.30	Картометрический метод	0.50	-
46	387475.44	1240529.42	Картометрический метод	0.50	-
47	387523.32	1240559.24	Картометрический метод	0.50	-

2. Сведения о характерных точках границ объекта

Обозначение характерных точек границ	Координаты, м		Метод определения координат характерной точки	Средняя квадратическая погрешность положения характерной точки (Mt), м	Описание обозначения точки на местности (при наличии)
	X	Y			
1	2	3	4	5	6
48	387551.87	1240572.77	Картометрический метод	0.50	-
49	387579.54	1240581.69	Картометрический метод	0.50	-
50	387609.59	1240577.69	Картометрический метод	0.50	-
51	387629.91	1240578.73	Картометрический метод	0.50	-
52	387651.56	1240588.54	Картометрический метод	0.50	-
53	387673.35	1240595.15	Картометрический метод	0.50	-
54	387680.71	1240601.19	Картометрический метод	0.50	-
55	387699.56	1240616.04	Картометрический метод	0.50	-
56	387715.25	1240619.84	Картометрический метод	0.50	-
57	387730.13	1240603.75	Картометрический метод	0.50	-
58	387761.49	1240611.32	Картометрический метод	0.50	-
59	387784.48	1240629.89	Картометрический метод	0.50	-
60	387849.92	1240655.19	Картометрический метод	0.50	-
61	387914.75	1240708.19	Картометрический метод	0.50	-
62	387948.48	1240706.99	Картометрический метод	0.50	-
63	388006.13	1240721.60	Картометрический метод	0.50	-
64	388047.47	1240762.95	Картометрический метод	0.50	-
65	388029.82	1240779.05	Картометрический метод	0.50	-
66	388005.27	1240789.05	Картометрический метод	0.50	-
67	388048.65	1240803.56	Картометрический метод	0.50	-
68	388052.36	1240814.71	Картометрический метод	0.50	-
69	388052.62	1240848.89	Картометрический метод	0.50	-
70	388042.77	1240872.39	Картометрический метод	0.50	-
71	388039.00	1240886.24	Картометрический метод	0.50	-
72	388036.04	1240915.79	Картометрический метод	0.50	-

2. Сведения о характерных точках границ объекта

Обозначение характерных точек границ	Координаты, м		Метод определения координат характерной точки	Средняя квадратическая погрешность положения характерной точки (Mt), м	Описание обозначения точки на местности (при наличии)
	X	Y			
1	2	3	4	5	6
73	388033.13	1240940.28	Картометрический метод	0.50	-
74	388035.32	1240961.54	Картометрический метод	0.50	-
75	388029.61	1240988.28	Картометрический метод	0.50	-
76	388021.61	1241014.58	Картометрический метод	0.50	-
77	388012.08	1241062.13	Картометрический метод	0.50	-
78	388010.53	1241089.84	Картометрический метод	0.50	-
79	388002.86	1241136.91	Картометрический метод	0.50	-
80	387995.33	1241158.57	Картометрический метод	0.50	-
81	387993.84	1241176.58	Картометрический метод	0.50	-
82	387980.10	1241210.61	Картометрический метод	0.50	-
83	387973.24	1241224.06	Картометрический метод	0.50	-
1	387871.35	1241188.87	Картометрический метод	0.50	-
84	387039.15	1241455.91	Картометрический метод	0.50	-
85	387128.65	1241446.89	Картометрический метод	0.50	-
86	386947.08	1241159.88	Картометрический метод	0.50	-
87	386938.04	1241150.53	Картометрический метод	0.50	-
88	386932.28	1241146.41	Картометрический метод	0.50	-
89	386907.23	1241103.79	Картометрический метод	0.50	-
90	386898.41	1241085.05	Картометрический метод	0.50	-
91	386883.80	1241068.76	Картометрический метод	0.50	-
92	386873.80	1241053.00	Картометрический метод	0.50	-
93	386874.97	1241050.53	Картометрический метод	0.50	-
94	386850.22	1241013.84	Картометрический метод	0.50	-
95	386823.14	1240968.98	Картометрический метод	0.50	-
96	386794.86	1240986.88	Картометрический метод	0.50	-

2. Сведения о характерных точках границ объекта					
Обозначение характерных точек границ	Координаты, м		Метод определения координат характерной точки	Средняя квадратическая погрешность положения характерной точки (Mt), м	Описание обозначения точки на местности (при наличии)
	X	Y			
1	2	3	4	5	6
97	386774.00	1240998.29	Картометрический метод	0.50	-
98	386706.02	1241009.02	Картометрический метод	0.50	-
99	386546.40	1241013.90	Картометрический метод	0.50	-
100	386532.95	1240983.23	Картометрический метод	0.50	-
101	386487.20	1240879.00	Картометрический метод	0.50	-
102	386432.48	1240754.30	Картометрический метод	0.50	-
103	386387.58	1240688.37	Картометрический метод	0.50	-
104	386282.64	1240700.75	Картометрический метод	0.50	-
105	386326.61	1240812.47	Картометрический метод	0.50	-
106	386328.40	1240869.19	Картометрический метод	0.50	-
107	386300.88	1240894.69	Картометрический метод	0.50	-
108	386261.43	1240923.51	Картометрический метод	0.50	-
109	386218.94	1241013.02	Картометрический метод	0.50	-
110	386187.05	1241121.30	Картометрический метод	0.50	-
111	386180.32	1241163.89	Картометрический метод	0.50	-
112	386192.12	1241188.79	Картометрический метод	0.50	-
113	386211.64	1241221.61	Картометрический метод	0.50	-
114	386213.67	1241242.47	Картометрический метод	0.50	-
115	386217.80	1241284.94	Картометрический метод	0.50	-
116	386376.07	1241268.61	Картометрический метод	0.50	-
117	386515.64	1241366.96	Картометрический метод	0.50	-
118	386554.73	1241369.17	Картометрический метод	0.50	-
119	386627.03	1241369.57	Картометрический метод	0.50	-
120	386654.27	1241367.49	Картометрический метод	0.50	-
121	386669.90	1241363.88	Картометрический метод	0.50	-

2. Сведения о характерных точках границ объекта

Обозначение характерных точек границ	Координаты, м		Метод определения координат характерной точки	Средняя квадратическая погрешность положения характерной точки (Mt), м	Описание обозначения точки на местности (при наличии)
	X	Y			
1	2	3	4	5	6
122	386683.58	1241411.52	Картометрический метод	0.50	-
123	386797.64	1241431.97	Картометрический метод	0.50	-
124	386866.22	1241442.50	Картометрический метод	0.50	-
125	386917.97	1241441.86	Картометрический метод	0.50	-
126	387006.13	1241454.79	Картометрический метод	0.50	-
84	387039.15	1241455.91	Картометрический метод	0.50	-
127	383172.71	1243867.53	Картометрический метод	0.50	-
128	383225.39	1243853.24	Картометрический метод	0.50	-
129	383291.07	1243843.31	Картометрический метод	0.50	-
130	383333.04	1243840.87	Картометрический метод	0.50	-
131	383355.39	1243836.07	Картометрический метод	0.50	-
132	383374.13	1243836.19	Картометрический метод	0.50	-
133	383384.47	1243824.17	Картометрический метод	0.50	-
134	383394.85	1243805.48	Картометрический метод	0.50	-
135	383378.54	1243771.94	Картометрический метод	0.50	-
136	383372.85	1243751.36	Картометрический метод	0.50	-
137	383369.34	1243742.44	Картометрический метод	0.50	-
138	383366.40	1243711.61	Картометрический метод	0.50	-
139	383355.37	1243690.12	Картометрический метод	0.50	-
140	383344.32	1243671.30	Картометрический метод	0.50	-
141	383338.19	1243650.77	Картометрический метод	0.50	-
142	383318.69	1243552.45	Картометрический метод	0.50	-
143	383301.75	1243548.77	Картометрический метод	0.50	-
144	383280.74	1243554.50	Картометрический метод	0.50	-
145	383258.78	1243567.31	Картометрический метод	0.50	-

2. Сведения о характерных точках границ объекта					
Обозначение характерных точек границ	Координаты, м		Метод определения координат характерной точки	Средняя квадратическая погрешность положения характерной точки (M _t), м	Описание обозначения точки на местности (при наличии)
	X	Y			
1	2	3	4	5	6
146	383241.81	1243568.99	Картометрический метод	0.50	-
147	383231.14	1243563.14	Картометрический метод	0.50	-
148	383214.32	1243538.96	Картометрический метод	0.50	-
149	383204.60	1243522.39	Картометрический метод	0.50	-
150	383201.21	1243490.69	Картометрический метод	0.50	-
151	383207.85	1243426.43	Картометрический метод	0.50	-
152	383220.65	1243375.16	Картометрический метод	0.50	-
153	383223.25	1243313.15	Картометрический метод	0.50	-
154	383228.30	1243290.41	Картометрический метод	0.50	-
155	383237.01	1243250.70	Картометрический метод	0.50	-
156	383243.39	1243228.45	Картометрический метод	0.50	-
157	383244.88	1243203.91	Картометрический метод	0.50	-
158	383253.45	1243187.42	Картометрический метод	0.50	-
159	383253.18	1243158.40	Картометрический метод	0.50	-
160	383249.72	1243139.66	Картометрический метод	0.50	-
161	383254.40	1243103.07	Картометрический метод	0.50	-
162	383263.57	1243062.48	Картометрический метод	0.50	-
163	383271.86	1243018.33	Картометрический метод	0.50	-
164	383276.11	1242981.34	Картометрический метод	0.50	-
165	383271.35	1242954.08	Картометрический метод	0.50	-
166	383271.49	1242933.55	Картометрический метод	0.50	-
167	383270.21	1242920.57	Картометрический метод	0.50	-
168	383262.24	1242912.05	Картометрический метод	0.50	-
169	383262.33	1242896.00	Картометрический метод	0.50	-
170	383258.84	1242882.14	Картометрический метод	0.50	-

2. Сведения о характерных точках границ объекта					
Обозначение характерных точек границ	Координаты, м		Метод определения координат характерной точки	Средняя квадратическая погрешность положения характерной точки (M _t), м	Описание обозначения точки на местности (при наличии)
	X	Y			
1	2	3	4	5	6
171	383264.77	1242860.29	Картометрический метод	0.50	-
172	383281.02	1242830.47	Картометрический метод	0.50	-
173	383282.90	1242816.21	Картометрический метод	0.50	-
174	383284.73	1242806.85	Картометрический метод	0.50	-
175	383293.70	1242801.08	Картометрический метод	0.50	-
176	383323.34	1242770.90	Картометрический метод	0.50	-
177	383369.62	1242737.20	Картометрический метод	0.50	-
178	383418.90	1242707.57	Картометрический метод	0.50	-
179	383426.52	1242701.81	Картометрический метод	0.50	-
180	383427.98	1242682.60	Картометрический метод	0.50	-
181	383431.15	1242674.59	Картометрический метод	0.50	-
182	383431.22	1242661.66	Картометрический метод	0.50	-
183	383430.85	1242650.49	Картометрический метод	0.50	-
184	383423.72	1242646.89	Картометрический метод	0.50	-
185	383417.50	1242642.85	Картометрический метод	0.50	-
186	383407.64	1242649.49	Картометрический метод	0.50	-
187	383389.76	1242655.18	Картометрический метод	0.50	-
188	383380.36	1242658.70	Картометрический метод	0.50	-
189	383381.11	1242663.62	Картометрический метод	0.50	-
190	383379.77	1242664.26	Картометрический метод	0.50	-
191	383360.87	1242653.45	Картометрический метод	0.50	-
192	383356.00	1242644.09	Картометрический метод	0.50	-
193	383348.87	1242644.49	Картометрический метод	0.50	-
194	383339.02	1242648.21	Картометрический метод	0.50	-
195	383327.33	1242662.90	Картометрический метод	0.50	-

2. Сведения о характерных точках границ объекта					
Обозначение характерных точек границ	Координаты, м		Метод определения координат характерной точки	Средняя квадратическая погрешность положения характерной точки (Mt), м	Описание обозначения точки на местности (при наличии)
	X	Y			
1	2	3	4	5	6
196	383317.21	1242674.87	Картометрический метод	0.50	-
197	383304.68	1242679.71	Картометрический метод	0.50	-
198	383271.65	1242679.11	Картометрический метод	0.50	-
199	383250.18	1242687.04	Картометрический метод	0.50	-
200	383227.43	1242686.48	Картометрический метод	0.50	-
201	383218.12	1242675.27	Картометрический метод	0.50	-
202	383211.09	1242656.02	Картометрический метод	0.50	-
203	383173.19	1242648.69	Картометрический метод	0.50	-
204	383152.66	1242648.57	Картометрический метод	0.50	-
205	383129.86	1242653.81	Картометрический метод	0.50	-
206	383101.17	1242674.63	Картометрический метод	0.50	-
207	383084.53	1242696.41	Картометрический метод	0.50	-
208	383074.44	1242740.12	Картометрический метод	0.50	-
209	383055.90	1242780.63	Картометрический метод	0.50	-
210	383035.44	1242843.92	Картометрический метод	0.50	-
211	383030.41	1242864.86	Картометрический метод	0.50	-
212	383035.21	1242883.19	Картометрический метод	0.50	-
213	383044.90	1242904.68	Картометрический метод	0.50	-
214	383068.88	1242925.78	Картометрический метод	0.50	-
215	383096.00	1242941.99	Картометрический метод	0.50	-
216	383151.05	1242993.59	Картометрический метод	0.50	-
217	383175.95	1243010.24	Картометрический метод	0.50	-
218	383207.89	1243043.47	Картометрический метод	0.50	-
219	383220.25	1243066.28	Картометрический метод	0.50	-
220	383196.31	1243113.48	Картометрический метод	0.50	-

2. Сведения о характерных точках границ объекта					
Обозначение характерных точек границ	Координаты, м		Метод определения координат характерной точки	Средняя квадратическая погрешность положения характерной точки (Mt), м	Описание обозначения точки на местности (при наличии)
	X	Y			
1	2	3	4	5	6
221	383173.91	1243128.53	Картометрический метод	0.50	-
222	383167.17	1243136.54	Картометрический метод	0.50	-
223	383173.35	1243147.27	Картометрический метод	0.50	-
224	383187.12	1243157.60	Картометрический метод	0.50	-
225	383193.78	1243164.80	Картометрический метод	0.50	-
226	383199.96	1243175.53	Картометрический метод	0.50	-
227	383203.43	1243193.42	Картометрический метод	0.50	-
228	383184.60	1243207.15	Картометрический метод	0.50	-
229	383173.37	1243217.80	Картометрический метод	0.50	-
230	383172.14	1243238.33	Картометрический метод	0.50	-
231	383191.63	1243263.87	Картометрический метод	0.50	-
232	383205.41	1243271.08	Картометрический метод	0.50	-
233	383200.86	1243287.57	Картометрический метод	0.50	-
234	383179.37	1243296.38	Картометрический метод	0.50	-
235	383165.98	1243298.54	Картометрический метод	0.50	-
236	383141.91	1243292.62	Картометрический метод	0.50	-
237	383125.79	1243299.22	Картометрический метод	0.50	-
238	383111.87	1243314.35	Картометрический метод	0.50	-
239	383112.68	1243328.64	Картометрический метод	0.50	-
240	383099.21	1243341.93	Картометрический метод	0.50	-
241	383086.61	1243357.07	Картометрический метод	0.50	-
242	383082.44	1243386.05	Картометрический метод	0.50	-
243	383088.99	1243409.75	Картометрический метод	0.50	-
244	383096.90	1243428.52	Картометрический метод	0.50	-
245	383098.37	1243482.08	Картометрический метод	0.50	-

2. Сведения о характерных точках границ объекта					
Обозначение характерных точек границ	Координаты, м		Метод определения координат характерной точки	Средняя квадратическая погрешность положения характерной точки (Mt), м	Описание обозначения точки на местности (при наличии)
	X	Y			
1	2	3	4	5	6
246	383108.27	1243544.65	Картометрический метод	0.50	-
247	383119.57	1243596.05	Картометрический метод	0.50	-
248	383117.95	1243643.80	Картометрический метод	0.50	-
249	383096.78	1243677.14	Картометрический метод	0.50	-
250	383077.42	1243702.93	Картометрический метод	0.50	-
251	383056.58	1243756.40	Картометрический метод	0.50	-
252	383044.19	1243813.01	Картометрический метод	0.50	-
253	383049.06	1243857.92	Картометрический метод	0.50	-
127	383172.71	1243867.53	Картометрический метод	0.50	-
254	384136.16	1240862.64	Картометрический метод	0.50	-
255	384105.20	1240772.36	Картометрический метод	0.50	-
256	384375.59	1240676.62	Картометрический метод	0.50	-
257	384598.02	1241330.62	Картометрический метод	0.50	-
258	384549.70	1241386.20	Картометрический метод	0.50	-
259	384444.13	1241538.69	Картометрический метод	0.50	-
260	384369.42	1241335.95	Картометрический метод	0.50	-
261	384254.98	1241023.46	Картометрический метод	0.50	-
262	384198.16	1241043.42	Картометрический метод	0.50	-
263	384167.15	1240952.99	Картометрический метод	0.50	-
254	384136.16	1240862.64	Картометрический метод	0.50	-
3. Сведения о характерных точках части (частей) границы объекта					
Обозначение характерных точек части границы	Координаты, м		Метод определения координат характерной точки	Средняя квадратическая погрешность положения характерной точки (Mt), м	Описание обозначения точки на местности (при наличии)
	X	Y			
1	2	3	4	5	6
-	-	-	-	-	-

Раздел 3

Сведения о местоположении измененных (уточненных) границ объекта

1. Система координат -

2. Сведения о характерных точках границ объекта

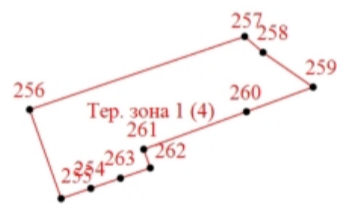
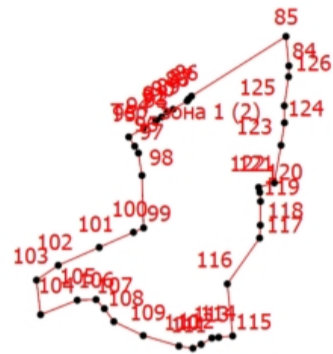
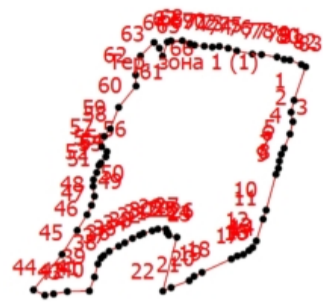
Обозначение характерных точек границ	Существующие координаты, м		Измененные (уточненные) координаты, м		Метод определения координат характерной точки	Средняя квадратическая погрешность положения характерной точки (Mt), м	Описание обозначения точки на местности (при наличии)
	X	Y	X	Y			
1	2	3	4	5	6	7	8
-	-	-	-	-	-	-	

3. Сведения о характерных точках части (частей) границы объекта

Обозначение характерных точек части границы	Существующие координаты, м		Измененные (уточненные) координаты, м		Метод определения координат характерной точки	Средняя квадратическая погрешность положения характерной точки (Mt), м	Описание обозначения точки на местности (при наличии)
	X	Y	X	Y			
1	2	3	4	5	6	7	8
-	-	-	-	-	-	-	

Раздел 4

План границ объекта



Масштаб 1:23000

Условные обозначения

- - Вновь образованная часть границы, сведения о которой достаточны для определения ее местоположения
- - Характерная точка границы, сведения о которой позволяют однозначно определить ее положение на местности
- Тер. зона 1 (1) - Территориальная зона Тер. зона 1 — Зона садоводства и огородничества СХ-3
- 1 - Обозначение новой характерной точки

Подпись _____

Дата " ____ " _____ г.

Место для оттиска печати (при наличии) лица, составившего описание местоположения границ объекта

**Текстовое описание местоположения границ населенных пунктов,
территориальных зон**

Прохождение границы		Описание прохождения границы
от точки	до точки	
1	2	3
1	2	-
2	3	-
3	4	-
4	5	-
5	6	-
6	7	-
7	8	-
8	9	-
9	10	-
10	11	-
11	12	-
12	13	-
13	14	-
14	15	-
15	16	-
16	17	-
17	18	-
18	19	-
19	20	-
20	21	-
21	22	-
22	23	-
23	24	-
24	25	-
25	26	-
26	27	-
27	28	-
28	29	-
29	30	-
30	31	-
31	32	-
32	33	-
33	34	-
34	35	-
35	36	-
36	37	-
37	38	-

**Текстовое описание местоположения границ населенных пунктов,
территориальных зон**

Прохождение границы		Описание прохождения границы
от точки	до точки	
1	2	3
38	39	-
39	40	-
40	41	-
41	42	-
42	43	-
43	44	-
44	45	-
45	46	-
46	47	-
47	48	-
48	49	-
49	50	-
50	51	-
51	52	-
52	53	-
53	54	-
54	55	-
55	56	-
56	57	-
57	58	-
58	59	-
59	60	-
60	61	-
61	62	-
62	63	-
63	64	-
64	65	-
65	66	-
66	67	-
67	68	-
68	69	-
69	70	-
70	71	-
71	72	-
72	73	-
73	74	-
74	75	-

**Текстовое описание местоположения границ населенных пунктов,
территориальных зон**

Прохождение границы		Описание прохождения границы
от точки	до точки	
1	2	3
75	76	-
76	77	-
77	78	-
78	79	-
79	80	-
80	81	-
81	82	-
82	83	-
83	1	-
84	85	-
85	86	-
86	87	-
87	88	-
88	89	-
89	90	-
90	91	-
91	92	-
92	93	-
93	94	-
94	95	-
95	96	-
96	97	-
97	98	-
98	99	-
99	100	-
100	101	-
101	102	-
102	103	-
103	104	-
104	105	-
105	106	-
106	107	-
107	108	-
108	109	-
109	110	-
110	111	-
111	112	-

**Текстовое описание местоположения границ населенных пунктов,
территориальных зон**

Прохождение границы		Описание прохождения границы
от точки	до точки	
1	2	3
112	113	-
113	114	-
114	115	-
115	116	-
116	117	-
117	118	-
118	119	-
119	120	-
120	121	-
121	122	-
122	123	-
123	124	-
124	125	-
125	126	-
126	84	-
127	128	-
128	129	-
129	130	-
130	131	-
131	132	-
132	133	-
133	134	-
134	135	-
135	136	-
136	137	-
137	138	-
138	139	-
139	140	-
140	141	-
141	142	-
142	143	-
143	144	-
144	145	-
145	146	-
146	147	-
147	148	-
148	149	-

**Текстовое описание местоположения границ населенных пунктов,
территориальных зон**

Прохождение границы		Описание прохождения границы
от точки	до точки	
1	2	3
149	150	-
150	151	-
151	152	-
152	153	-
153	154	-
154	155	-
155	156	-
156	157	-
157	158	-
158	159	-
159	160	-
160	161	-
161	162	-
162	163	-
163	164	-
164	165	-
165	166	-
166	167	-
167	168	-
168	169	-
169	170	-
170	171	-
171	172	-
172	173	-
173	174	-
174	175	-
175	176	-
176	177	-
177	178	-
178	179	-
179	180	-
180	181	-
181	182	-
182	183	-
183	184	-
184	185	-
185	186	-

**Текстовое описание местоположения границ населенных пунктов,
территориальных зон**

Прохождение границы		Описание прохождения границы
от точки	до точки	
1	2	3
186	187	-
187	188	-
188	189	-
189	190	-
190	191	-
191	192	-
192	193	-
193	194	-
194	195	-
195	196	-
196	197	-
197	198	-
198	199	-
199	200	-
200	201	-
201	202	-
202	203	-
203	204	-
204	205	-
205	206	-
206	207	-
207	208	-
208	209	-
209	210	-
210	211	-
211	212	-
212	213	-
213	214	-
214	215	-
215	216	-
216	217	-
217	218	-
218	219	-
219	220	-
220	221	-
221	222	-
222	223	-

**Текстовое описание местоположения границ населенных пунктов,
территориальных зон**

Прохождение границы		Описание прохождения границы
от точки	до точки	
1	2	3
223	224	-
224	225	-
225	226	-
226	227	-
227	228	-
228	229	-
229	230	-
230	231	-
231	232	-
232	233	-
233	234	-
234	235	-
235	236	-
236	237	-
237	238	-
238	239	-
239	240	-
240	241	-
241	242	-
242	243	-
243	244	-
244	245	-
245	246	-
246	247	-
247	248	-
248	249	-
249	250	-
250	251	-
251	252	-
252	253	-
253	127	-
254	255	-
255	256	-
256	257	-
257	258	-
258	259	-
259	260	-

**Текстовое описание местоположения границ населенных пунктов,
территориальных зон**

Прохождение границы		Описание прохождения границы
от точки	до точки	
1	2	3
260	261	-
261	262	-
262	263	-
263	254	-