

## ОПИСАНИЕ МЕСТОПОЛОЖЕНИЯ ГРАНИЦ

### Зона рекреационного назначения Р-2

(наименование объекта, местоположение границ которого описано (далее - объект))

#### Раздел 1

#### Сведения об объекте

№ п/п	Характеристики объекта	Описание характеристик
1	2	3
1.	Местоположение объекта	Чувашская Республика (Чувашия), район Цивильский, сельское поселение Второвурманкасинское
2.	Площадь объекта +/- величина погрешности определения площади (Р +/- Дельта Р)	54250 +/- 408 м <sup>2</sup>
3.	Иные характеристики объекта	-

## Раздел 2

### Сведения о местоположении границ объекта

1. Система координат МСК-21, зона 1

2. Сведения о характерных точках границ объекта

Обозначение характерных точек границ	Координаты, м		Метод определения координат характерной точки	Средняя квадратическая погрешность положения характерной точки (Mt), м	Описание обозначения точки на местности (при наличии)
	X	Y			
1	2	3	4	5	6
1	384630.14	1239367.62	Картометрический метод	0.50	-
2	384672.55	1239379.18	Картометрический метод	0.50	-
3	384683.17	1239421.50	Картометрический метод	0.50	-
4	384682.78	1239424.77	Картометрический метод	0.50	-
5	384683.58	1239429.22	Картометрический метод	0.50	-
6	384669.91	1239481.24	Картометрический метод	0.50	-
7	384611.77	1239434.37	Картометрический метод	0.50	-
8	384608.66	1239428.59	Картометрический метод	0.50	-
8	384608.66	1239428.59	Картометрический метод	0.50	-
1	384630.14	1239367.62	Картометрический метод	0.50	-
9	383820.47	1240318.57	Картометрический метод	0.50	-
10	383900.69	1240292.35	Картометрический метод	0.50	-
11	383891.79	1240265.32	Картометрический метод	0.50	-
12	383807.92	1240276.66	Картометрический метод	0.50	-
13	383806.41	1240276.87	Картометрический метод	0.50	-
14	383814.55	1240298.78	Картометрический метод	0.50	-
9	383820.47	1240318.57	Картометрический метод	0.50	-
15	384271.98	1240548.36	Картометрический метод	0.50	-
16	384280.73	1240545.49	Картометрический метод	0.50	-
17	384315.91	1240533.75	Картометрический метод	0.50	-
18	384292.33	1240465.14	Картометрический метод	0.50	-
19	384213.97	1240236.09	Картометрический метод	0.50	-

2. Сведения о характерных точках границ объекта					
Обозначение характерных точек границ	Координаты, м		Метод определения координат характерной точки	Средняя квадратическая погрешность положения характерной точки (M <sub>t</sub> ), м	Описание обозначения точки на местности (при наличии)
	X	Y			
1	2	3	4	5	6
20	384180.99	1240246.12	Картометрический метод	0.50	-
21	384181.24	1240246.88	Картометрический метод	0.50	-
22	384201.81	1240308.36	Картометрический метод	0.50	-
23	384241.33	1240426.54	Картометрический метод	0.50	-
24	384241.46	1240426.50	Картометрический метод	0.50	-
25	384259.34	1240477.82	Картометрический метод	0.50	-
26	384258.50	1240478.14	Картометрический метод	0.50	-
27	384249.15	1240481.73	Картометрический метод	0.50	-
28	384248.79	1240481.93	Картометрический метод	0.50	-
15	384271.98	1240548.36	Картометрический метод	0.50	-
29	384150.30	1239574.21	Картометрический метод	0.50	-
30	384150.56	1239542.02	Картометрический метод	0.50	-
31	384132.21	1239532.32	Картометрический метод	0.50	-
32	384116.71	1239519.12	Картометрический метод	0.50	-
33	384109.96	1239508.82	Картометрический метод	0.50	-
34	384104.57	1239497.81	Картометрический метод	0.50	-
35	384100.13	1239492.37	Картометрический метод	0.50	-
36	384087.82	1239493.79	Картометрический метод	0.50	-
37	384074.33	1239492.84	Картометрический метод	0.50	-
38	384063.12	1239490.80	Картометрический метод	0.50	-
39	384056.16	1239489.53	Картометрический метод	0.50	-
40	384025.58	1239482.34	Картометрический метод	0.50	-
41	383981.15	1239476.50	Картометрический метод	0.50	-
42	383975.64	1239474.13	Картометрический метод	0.50	-
43	383972.45	1239473.15	Картометрический метод	0.50	-

2. Сведения о характерных точках границ объекта					
Обозначение характерных точек границ	Координаты, м		Метод определения координат характерной точки	Средняя квадратическая погрешность положения характерной точки (M <sub>t</sub> ), м	Описание обозначения точки на местности (при наличии)
	X	Y			
1	2	3	4	5	6
44	383986.37	1239532.47	Картометрический метод	0.50	-
45	384052.97	1239533.52	Картометрический метод	0.50	-
46	384094.19	1239554.60	Картометрический метод	0.50	-
47	384128.13	1239561.85	Картометрический метод	0.50	-
48	384147.45	1239571.89	Картометрический метод	0.50	-
29	384150.30	1239574.21	Картометрический метод	0.50	-
49	383873.53	1240496.74	Картометрический метод	0.50	-
50	383896.94	1240483.98	Картометрический метод	0.50	-
51	383952.21	1240459.32	Картометрический метод	0.50	-
52	383897.33	1240441.78	Картометрический метод	0.50	-
53	383882.58	1240437.71	Картометрический метод	0.50	-
49	383873.53	1240496.74	Картометрический метод	0.50	-
54	382058.02	1241460.00	Картометрический метод	0.50	-
55	382084.31	1241427.94	Картометрический метод	0.50	-
56	382147.73	1241478.91	Картометрический метод	0.50	-
57	382120.73	1241510.96	Картометрический метод	0.50	-
54	382058.02	1241460.00	Картометрический метод	0.50	-
58	384101.68	1240763.09	Картометрический метод	0.50	-
59	384094.70	1240736.21	Картометрический метод	0.50	-
60	384098.75	1240734.87	Картометрический метод	0.50	-
61	384101.25	1240734.20	Картометрический метод	0.50	-
62	384103.09	1240732.37	Картометрический метод	0.50	-
63	384103.75	1240729.88	Картометрический метод	0.50	-
64	384103.59	1240728.59	Картометрический метод	0.50	-
65	384099.45	1240712.99	Картометрический метод	0.50	-

2. Сведения о характерных точках границ объекта					
Обозначение характерных точек границ	Координаты, м		Метод определения координат характерной точки	Средняя квадратическая погрешность положения характерной точки (Mt), м	Описание обозначения точки на местности (при наличии)
	X	Y			
1	2	3	4	5	6
66	384125.76	1240704.06	Картометрический метод	0.50	-
67	384144.82	1240758.52	Картометрический метод	0.50	-
68	384105.21	1240772.36	Картометрический метод	0.50	-
58	384101.68	1240763.09	Картометрический метод	0.50	-
69	385517.18	1239808.44	Картометрический метод	0.50	-
70	385456.12	1239773.24	Картометрический метод	0.50	-
71	385458.47	1239766.40	Картометрический метод	0.50	-
72	385544.86	1239796.79	Картометрический метод	0.50	-
73	385554.48	1239800.20	Картометрический метод	0.50	-
74	385547.72	1239825.39	Картометрический метод	0.50	-
69	385517.18	1239808.44	Картометрический метод	0.50	-
75	384118.11	1240074.89	Картометрический метод	0.50	-
76	384163.44	1240057.92	Картометрический метод	0.50	-
77	384178.95	1240103.29	Картометрический метод	0.50	-
78	384132.41	1240118.81	Картометрический метод	0.50	-
75	384118.11	1240074.89	Картометрический метод	0.50	-
79	382355.85	1241462.00	Картометрический метод	0.50	-
80	382401.57	1241462.31	Картометрический метод	0.50	-
81	382398.10	1241481.74	Картометрический метод	0.50	-
82	382350.36	1241481.80	Картометрический метод	0.50	-
79	382355.85	1241462.00	Картометрический метод	0.50	-
83	385229.19	1239876.66	Картометрический метод	0.50	-
84	385236.41	1239769.55	Картометрический метод	0.50	-
85	385242.19	1239690.06	Картометрический метод	0.50	-
86	385242.96	1239680.18	Картометрический метод	0.50	-

2. Сведения о характерных точках границ объекта					
Обозначение характерных точек границ	Координаты, м		Метод определения координат характерной точки	Средняя квадратическая погрешность положения характерной точки (Mt), м	Описание обозначения точки на местности (при наличии)
	X	Y			
1	2	3	4	5	6
87	385250.15	1239633.07	Картометрический метод	0.50	-
88	385251.57	1239623.81	Картометрический метод	0.50	-
89	385253.63	1239613.70	Картометрический метод	0.50	-
90	385209.80	1239595.46	Картометрический метод	0.50	-
91	385208.14	1239594.90	Картометрический метод	0.50	-
92	385192.24	1239655.56	Картометрический метод	0.50	-
93	385187.06	1239675.59	Картометрический метод	0.50	-
94	385178.41	1239720.56	Картометрический метод	0.50	-
95	385175.98	1239750.17	Картометрический метод	0.50	-
96	385167.62	1239852.39	Картометрический метод	0.50	-
97	385199.47	1239768.14	Картометрический метод	0.50	-
98	385202.14	1239758.56	Картометрический метод	0.50	-
99	385216.33	1239763.11	Картометрический метод	0.50	-
100	385215.71	1239773.24	Картометрический метод	0.50	-
101	385208.95	1239870.97	Картометрический метод	0.50	-
102	385207.58	1239886.31	Картометрический метод	0.50	-
103	385228.56	1239892.16	Картометрический метод	0.50	-
83	385229.19	1239876.66	Картометрический метод	0.50	-
104	383780.77	1240506.12	Картометрический метод	0.50	-
105	383792.96	1240504.90	Картометрический метод	0.50	-
106	383783.35	1240476.70	Картометрический метод	0.50	-
107	383772.38	1240481.01	Картометрический метод	0.50	-
104	383780.77	1240506.12	Картометрический метод	0.50	-
108	385452.64	1239769.22	Картометрический метод	0.50	-
109	385449.04	1239767.81	Картометрический метод	0.50	-

## 2. Сведения о характерных точках границ объекта

Обозначение характерных точек границ	Координаты, м		Метод определения координат характерной точки	Средняя квадратическая погрешность положения характерной точки (Mt), м	Описание обозначения точки на местности (при наличии)
	X	Y			
1	2	3	4	5	6
110	385450.19	1239768.03	Картометрический метод	0.50	-
108	385452.64	1239769.22	Картометрический метод	0.50	-

## 3. Сведения о характерных точках части (частей) границы объекта

Обозначение характерных точек части границы	Координаты, м		Метод определения координат характерной точки	Средняя квадратическая погрешность положения характерной точки (Mt), м	Описание обозначения точки на местности (при наличии)
	X	Y			
1	2	3	4	5	6
-	-	-	-	-	-

### Раздел 3

#### Сведения о местоположении измененных (уточненных) границ объекта

1. Система координат -

2. Сведения о характерных точках границ объекта

Обозначение характерных точек границ	Существующие координаты, м		Измененные (уточненные) координаты, м		Метод определения координат характерной точки	Средняя квадратическая погрешность положения характерной точки (Mt), м	Описание обозначения точки на местности (при наличии)
	X	Y	X	Y			
1	2	3	4	5	6	7	8
-	-	-	-	-	-	-	


3. Сведения о характерных точках части (частей) границы объекта

Обозначение характерных точек части границы	Существующие координаты, м		Измененные (уточненные) координаты, м		Метод определения координат характерной точки	Средняя квадратическая погрешность положения характерной точки (Mt), м	Описание обозначения точки на местности (при наличии)
	X	Y	X	Y			
1	2	3	4	5	6	7	8
-	-	-	-	-	-	-	



Раздел 4

План границ объекта



Масштаб 1:14500

Условные обозначения

- - Вновь образованная часть границы, сведения о которой достаточны для определения ее местоположения
- - Характерная точка границы, сведения о которой позволяют однозначно определить ее положение на местности
- Тер. зона 1 (1) - Территориальная зона Тер. зона 1 — Зона рекреационного назначения Р-2
- 1 - Обозначение новой характерной точки

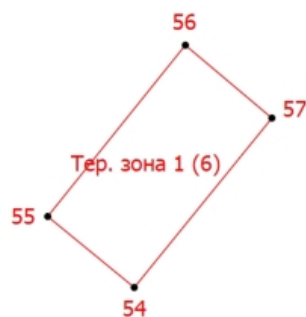
Подпись \_\_\_\_\_

Дата " \_\_\_\_ " \_\_\_\_\_ г.

Место для оттиска печати (при наличии) лица, составившего описание местоположения границ объекта

## Раздел 4

### План границ объекта



Масштаб 1:2800

#### Условные обозначения

- - Вновь образованная часть границы, сведения о которой достаточны для определения ее местоположения
- - Характерная точка границы, сведения о которой позволяют однозначно определить ее положение на местности
- Тер. зона 1 (1) - Территориальная зона Тер. зона 1 — Зона рекреационного назначения Р-2
- 1 - Обозначение новой характерной точки
  - -

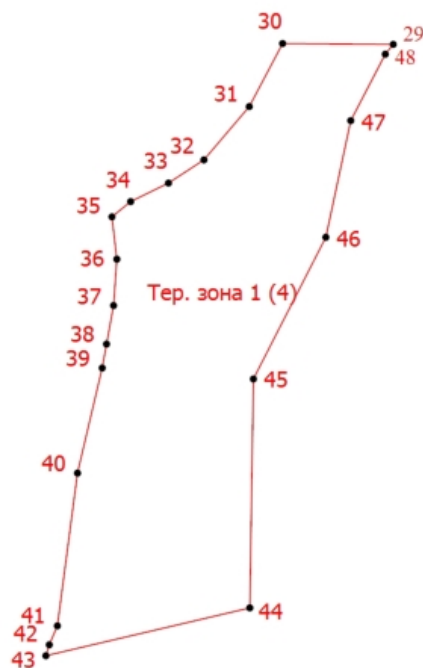
Подпись \_\_\_\_\_

Дата " \_\_\_\_ " \_\_\_\_\_ г.

Место для оттиска печати (при наличии) лица, составившего описание местоположения границ объекта

## Раздел 4

### План границ объекта



Масштаб 1:2200

#### Условные обозначения

- - Вновь образованная часть границы, сведения о которой достаточны для определения ее местоположения
- - Характерная точка границы, сведения о которой позволяют однозначно определить ее положение на местности
- Тер. зона 1 (1) - Территориальная зона Тер. зона 1 — Зона рекреационного назначения Р-2
- 1 - Обозначение новой характерной точки
- -

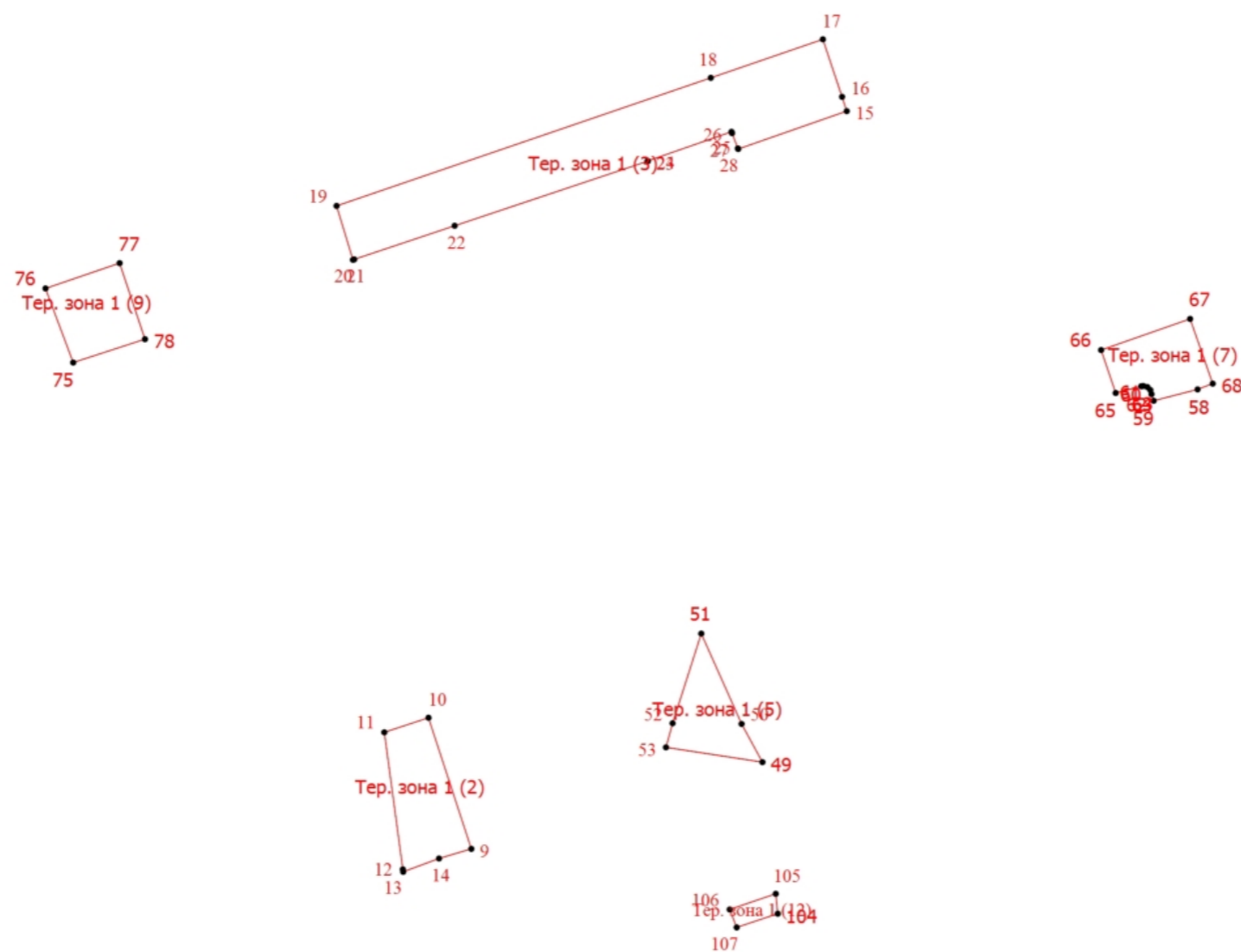
Подпись \_\_\_\_\_

Дата " \_\_\_\_ " \_\_\_\_\_ г.

Место для оттиска печати (при наличии) лица, составившего описание местоположения границ объекта

Раздел 4

План границ объекта



Масштаб 1:4000

Условные обозначения

- - Вновь образованная часть границы, сведения о которой достаточны для определения ее местоположения
- - Характерная точка границы, сведения о которой позволяют однозначно определить ее положение на местности
- Тер. зона 1 (1) - Территориальная зона Тер. зона 1 — Зона рекреационного назначения Р-2
- 1 - Обозначение новой характерной точки
- -

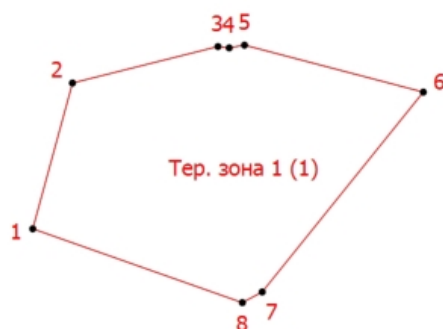
Подпись \_\_\_\_\_

Дата " \_\_\_\_ " \_\_\_\_\_ г.

Место для оттиска печати (при наличии) лица, составившего описание местоположения границ объекта

## Раздел 4

### План границ объекта



Масштаб 1:2200

#### Условные обозначения

- - Вновь образованная часть границы, сведения о которой достаточны для определения ее местоположения
- - Характерная точка границы, сведения о которой позволяют однозначно определить ее положение на местности
- Тер. зона 1 (1) - Территориальная зона Тер. зона 1 — Зона рекреационного назначения Р-2
- 1 - Обозначение новой характерной точки
- -

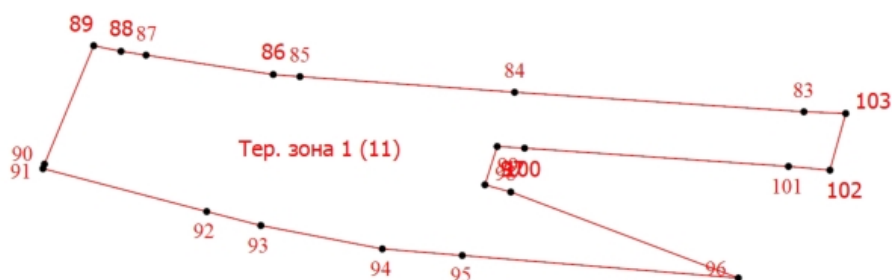
Подпись \_\_\_\_\_

Дата " \_\_\_\_ " \_\_\_\_\_ г.

*Место для оттиска печати (при наличии) лица, составившего описание местоположения границ объекта*

## Раздел 4

### План границ объекта



Масштаб 1:2800

#### Условные обозначения

- - Вновь образованная часть границы, сведения о которой достаточны для определения ее местоположения
- - Характерная точка границы, сведения о которой позволяют однозначно определить ее положение на местности
- Тер. зона 1 (1) - Территориальная зона Тер. зона 1 — Зона рекреационного назначения Р-2
- 1 - Обозначение новой характерной точки
- -

Подпись \_\_\_\_\_

Дата " \_\_\_\_ " \_\_\_\_\_ г.

Место для оттиска печати (при наличии) лица, составившего описание местоположения границ объекта

**Текстовое описание местоположения границ населенных пунктов,  
территориальных зон**

Прохождение границы		Описание прохождения границы
от точки	до точки	
1	2	3
1	2	-
2	3	-
3	4	-
4	5	-
5	6	-
6	7	-
7	8	-
8	8	-
8	1	-
9	10	-
10	11	-
11	12	-
12	13	-
13	14	-
14	9	-
15	16	-
16	17	-
17	18	-
18	19	-
19	20	-
20	21	-
21	22	-
22	23	-
23	24	-
24	25	-
25	26	-
26	27	-
27	28	-
28	15	-
29	30	-
30	31	-
31	32	-
32	33	-
33	34	-
34	35	-
35	36	-
36	37	-

**Текстовое описание местоположения границ населенных пунктов,  
территориальных зон**

Прохождение границы		Описание прохождения границы
от точки	до точки	
1	2	3
37	38	-
38	39	-
39	40	-
40	41	-
41	42	-
42	43	-
43	44	-
44	45	-
45	46	-
46	47	-
47	48	-
48	29	-
49	50	-
50	51	-
51	52	-
52	53	-
53	49	-
54	55	-
55	56	-
56	57	-
57	54	-
58	59	-
59	60	-
60	61	-
61	62	-
62	63	-
63	64	-
64	65	-
65	66	-
66	67	-
67	68	-
68	58	-
69	70	-
70	71	-
71	72	-
72	73	-
73	74	-



**Текстовое описание местоположения границ населенных пунктов,  
территориальных зон**

Прохождение границы		Описание прохождения границы
от точки	до точки	
1	2	3
74	69	-
75	76	-
76	77	-
77	78	-
78	75	-
79	80	-
80	81	-
81	82	-
82	79	-
83	84	-
84	85	-
85	86	-
86	87	-
87	88	-
88	89	-
89	90	-
90	91	-
91	92	-
92	93	-
93	94	-
94	95	-
95	96	-
96	97	-
97	98	-
98	99	-
99	100	-
100	101	-
101	102	-
102	103	-
103	83	-
104	105	-
105	106	-
106	107	-
107	104	-
108	109	-
109	110	-
110	108	-