

ОБЩЕСТВО С ОГРАНИЧЕННОЙ ОТВЕТСТВЕННОСТЬЮ

«Бюро технической инвентаризации»

с.Моргауши, ул. Чапаева, д.59, пом.2

**ПРОЕКТ МЕЖЕВАНИЯ ТЕРРИТОРИИ
для формирования земельного участка (территории)
общего пользования д. Куськино
Моргаушского района Чувашской Республики**

**Основная часть проекта межевания территории
(утверждаемая часть)**

Заказчик: Администрация Ильинского сельского поселения
Моргаушского района Чувашской Республики

Исполнитель



П. А. Павлов

с.Моргауши, 2022

Взам. инв. №

Подпись и дата

Инв. № подл.

СОСТАВ ДОКУМЕНТАЦИИ ПО ПЛАНИРОВКЕ ТЕРРИТОРИИ


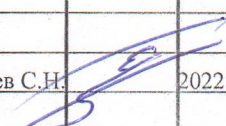
Обозначение	Наименование	Примечание
-	Проект межевания территории (Основная часть) Текстовая часть	
-	Материалы по обоснованию проекта межевания территории Графическая часть	

Согласовано

Взам. инв. №

Подпись и дата

Инв. № подл.



Изм.	Колуч.	Лист	№ док.	Подпись	Дата	Документация по планировке территории (проекта межевания территории) для формирования земельного участка (территории) общего пользования д. Куськино Ильинского с/п Моргаушского района Чувашской Республики			
Разраб.	Павлов				2022	ПРОЕКТ МЕЖЕВАНИЯ ТЕРРИТОРИИ Основная часть	Стадия	Лист	Листов
							П		
Н.контроль	Ермолаев С.Н.				2022	ООО «БТИ»			

СОДЕРЖАНИЕ

Обозначение	Наименование	Стр.
	I. ТЕКСТОВАЯ ЧАСТЬ	
	ВВЕДЕНИЕ	5
РАЗДЕЛ 1.	ПОЛОЖЕНИЯ ПО МЕЖЕВАНИЮ ТЕРРИТОРИИ	6
1.1.	ОСНОВНЫЕ ПОЛОЖЕНИЯ И ПРОЕКТНЫЕ РЕШЕНИЯ ПО МЕЖЕВАНИЮ ТЕРРИТОРИИ	6
1.2.	ХАРАКТЕРИСТИКА ТЕРРИТОРИИ, ПОДЛЕЖАЩЕЙ МЕЖЕВАНИЮ	7
1.3.	ОБОСНОВАНИЕ ПРИНЯТЫХ РЕШЕНИЙ ПО ПРОЕКТУ МЕЖЕВАНИЯ ТЕРРИТОРИИ	7
1.4	ХАРАКТЕРИСТИКА ГРАНИЦ ОБРАЗУЕМЫХ ЗЕМЕЛЬНЫХ УЧАСТКОВ	8
1.5.	КАТАЛОГ ПОВОРОТНЫХ ТОЧЕК ГРАНИЦ ОБРАЗУЕМЫХ ЗЕМЕЛЬНЫХ УЧАСТКОВ	10
1.6.	КРАСНЫЕ ЛИНИИ	11
	II. ГРАФИЧЕСКАЯ ЧАСТЬ	12
	ЧЕРТЕЖ ПРОЕКТА МЕЖЕВАНИЯ ТЕРРИТОРИИ	

Согласовано

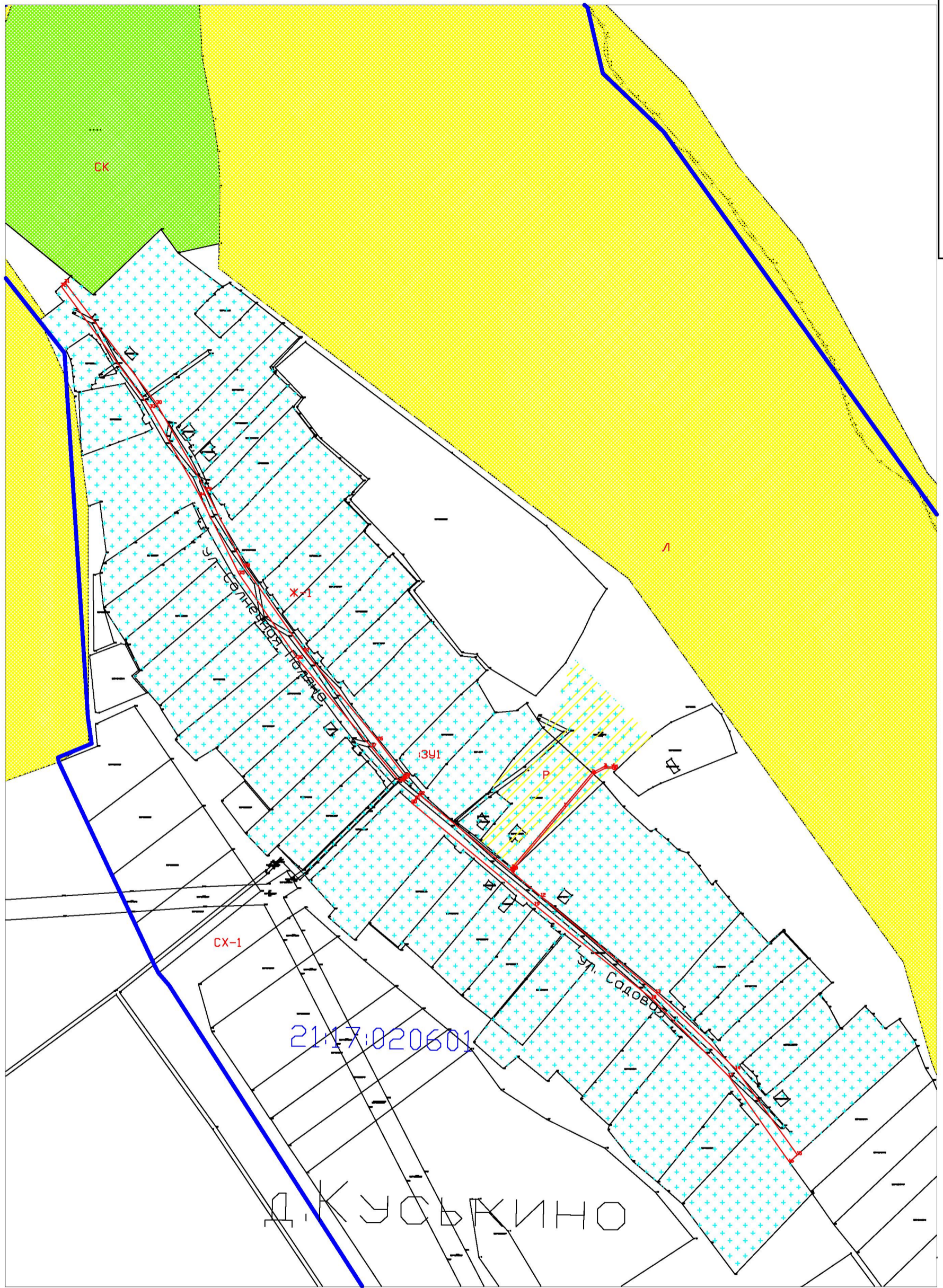
Изм.	Колуч.	Лист	№ док.	Подпись	Дата
Изм. № подл.	Подпись и дата	Взам. инв. №			

						Документация по планировке территории (проекта межевания территории) для формирования земельного участка (территории) общего пользования д. Куськино Ильинского с/п Моргаушского района Чувашской Республики			
Разраб.	Павлов				2022	ПРОЕКТ МЕЖЕВАНИЯ ТЕРРИТОРИИ	Стадия	Лист	Листов
						Основная часть	II		
Н. контроль	Ермолаев С.Н.				2022	ООО «БТИ»			

I. ТЕКСТОВАЯ ЧАСТЬ

Изм.	Колуч	Лист	№ док.	Подпись	Дата	Изм. №	Подпись и дата	Взам. инв. №	Лист
									4

Инв. № подл. Погр. и дата. Взам. инв. № Инв. № дубл. Справ. № Перв. примен.



Инв. № подл. Погр. и дата. Взам. инв. № Инв. № дубл. Справ. № Перв. примен.

Условные обозначения

- образуемый земельный участок
- граница участка, учтенного в ГКН
- 3У1 образуемый земельный участок
- 7 номер поворотной точки образуемого участка
- 21:17:020601 кадастровый квартал
- территориальная зона Ж-1
- территориальная зона Л
- территориальная зона Р
- территориальная зона СК
- территориальная зона СХ-1
- границы элемента планировочной структуры (часть квартала)

Изм	Лист	№ докум.	Погр.	Дата
Разраб.		Павлов		
Проб.		Васильев		
Т.контр.				
Н.контр.				
Утв.		Ермолаев		

О подготовке документации по планировке территории (проекта межевания территории) ограниченной ул. Ясная Поляна и ул. Садовая д. Кузькино Моргазынского р-на Чувашской Республики			
Проект межевания территории основная часть	Лит.	Масса	Масштаб
	Лист 1	Листов 1	
Чертеж межевания территории	ООО "ВТИ" 2022		

Пронумеровано, прошнуровано

на *Материалах* листах

Лист 17 из 16 11

