

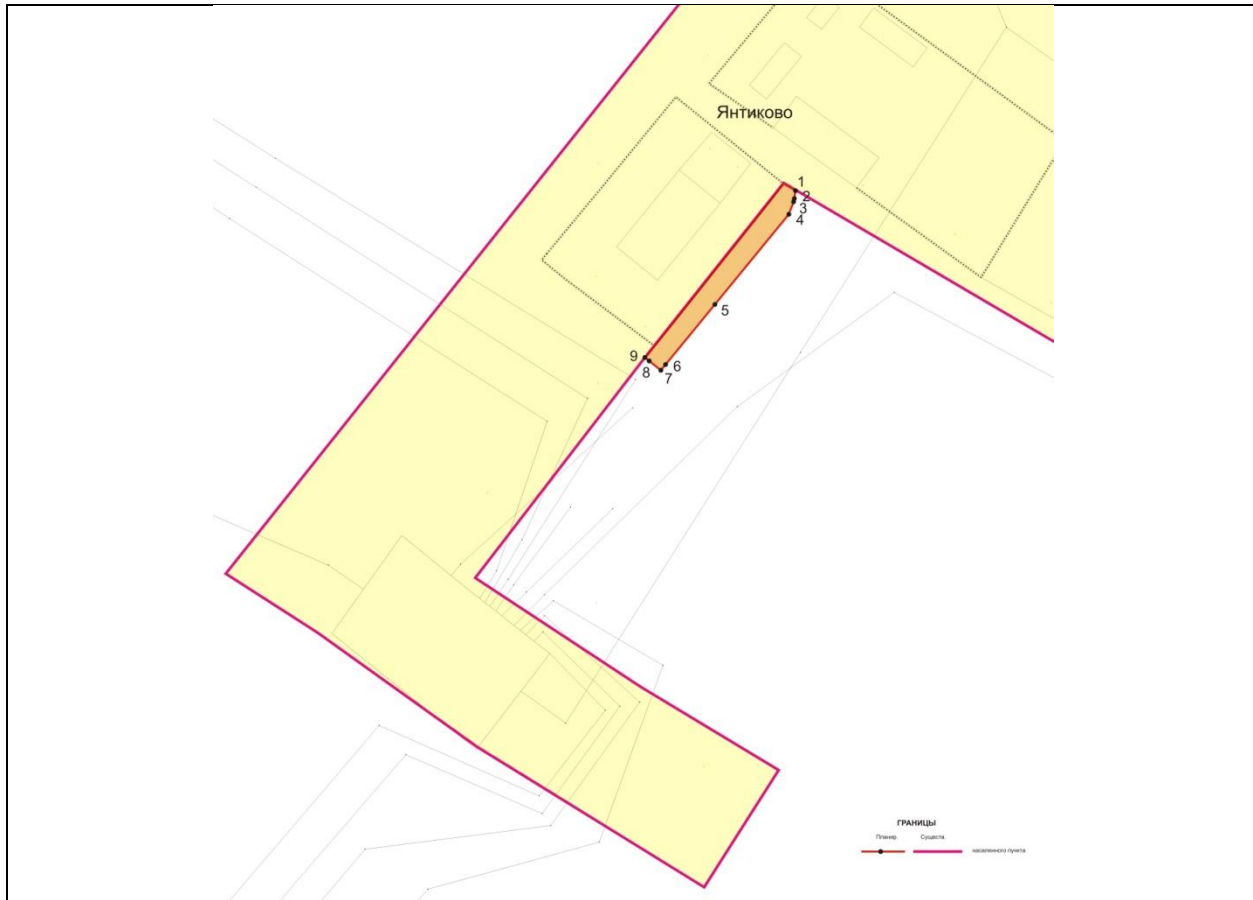
ГЕНЕРАЛЬНЫЙ ПЛАН
ЯНТИКОВСКОГО СЕЛЬСКОГО ПОСЕЛЕНИЯ
ЯНТИКОВСКОГО РАЙОНА
ЧУВАШСКОЙ РЕСПУБЛИКИ

**Сведения о границах населенных пунктов
(в том числе образуемых населенных пунктов),
входящих в состав поселения**

Обозначение 76/2020

Чебоксары, окт. 2020 г.

СВЕДЕНИЯ О ГРАНИЦАХ с.ЯНТИКОВО

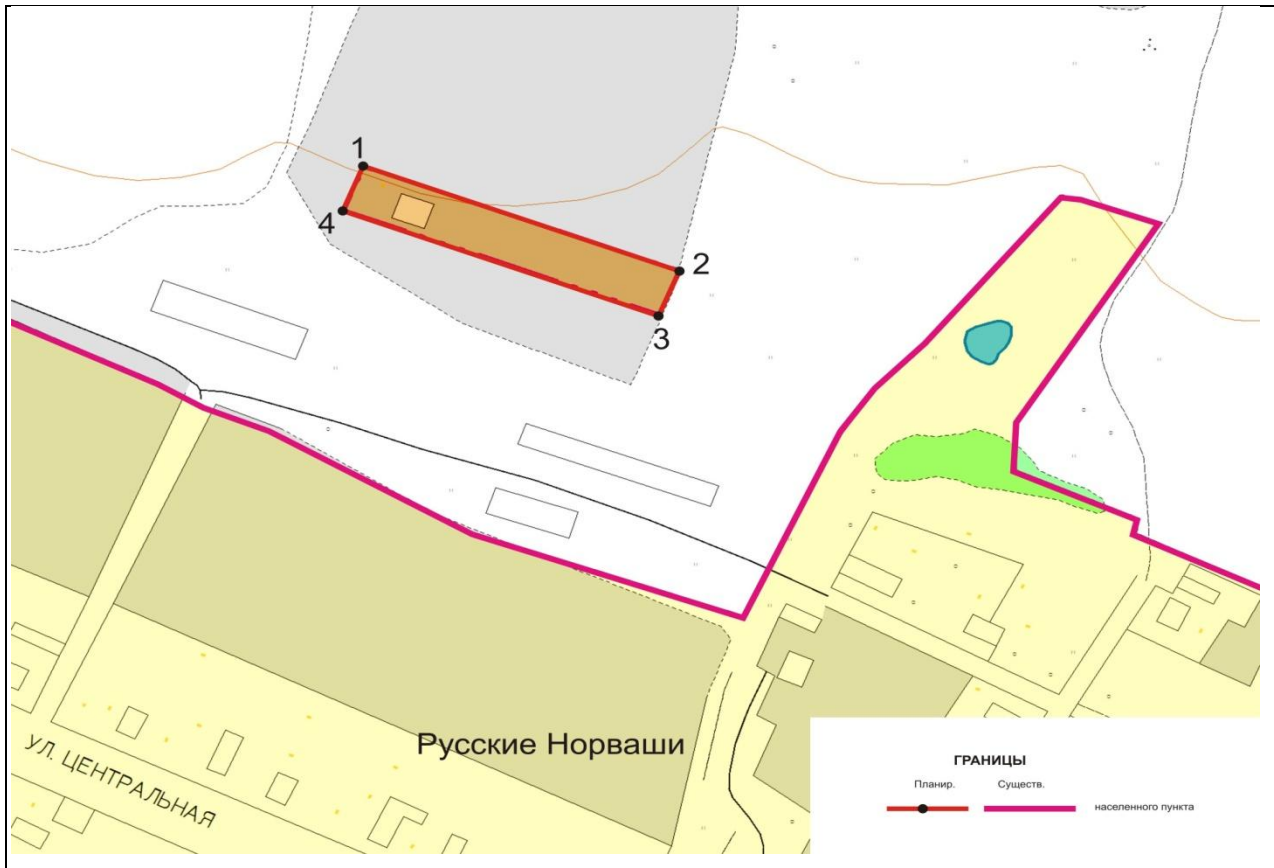


Графическое описание местоположения изменяемой части границ с.Янтиково

Перечень координат характерных точек изменяемой части границ с.Янтиково в системе координат МСК 21

Обозначение характерных точек	Координаты, м	
	X	Y
1	2	3
1	339011.35	1263963.37
2	339007.60	1263963.08
3	339006.88	1263962.76
4	339002.44	1263961.16
5	338973.13	1263937.16
6	338946.42	1263915.47
7	338945.21	1263914.49
8	338948.90	1263909.83
9	338949.84	1263908.62

СВЕДЕНИЯ О ГРАНИЦАХ с.РУССКИЕ НОРВАШИ



*Графическое описание местоположения изменяемой части
границ с.Русские Норваши*

Перечень координат характерных точек изменяемой части границ с.Русские Норваши в системе координат МСК 21

Обозначение характерных точек	Координаты, м	
	X	Y
	2	3
1	341684.03	1261698.30
2	341642.40	1261814.15
3	341624.10	1261807.01
4	341666.12	1261691.02

СВЕДЕНИЯ О ГРАНИЦАХ д.ПОДЛЕСНОЕ

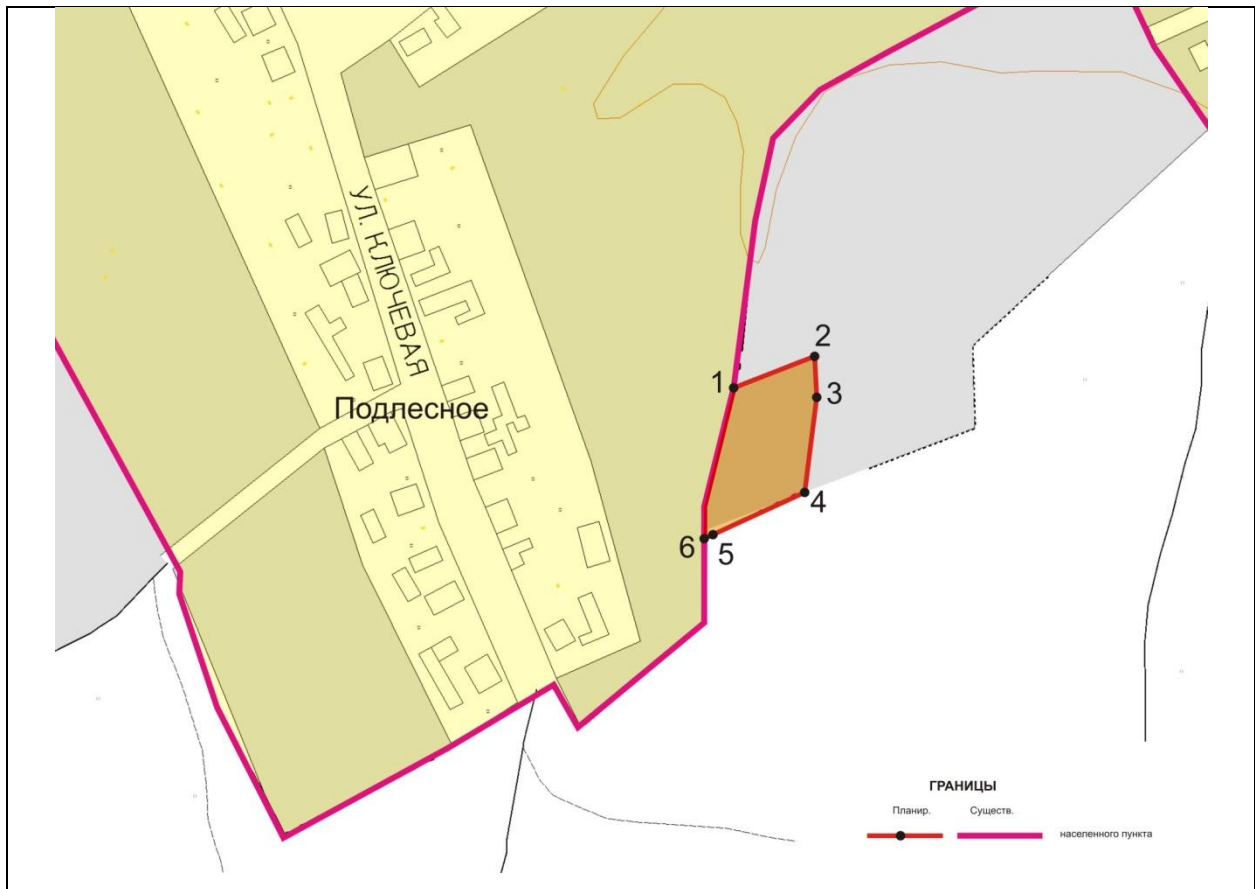


Рис. 24. Графическое описание местоположения изменяемой части границ д.Подлесное

Перечень координат характерных точек изменяемой части границ д.Подлесное в системе координат МСК 21

Обозначение характерных точек	Координаты, м	
	X	Y
1	2	3
1	337472.60	1262756.20
2	337486.24	1262789.10
3	337471.77	1262790.35
4	337430.54	1262785.73
5	337411.11	1262745.34
6	337410.80	1262744.30