



МИНИСТЕРСТВО ТРАНСПОРТА РОССИЙСКОЙ ФЕДЕРАЦИИ
ФЕДЕРАЛЬНОЕ ДОРОЖНОЕ АГЕНТСТВО
(РОСАВТОДОР)
РАСПОРЯЖЕНИЕ

Расп. № 2962-р
от 24.08.2021



РОСАВТОДОР

24.08.2021

Москва

№ 2962-р

О подготовке изменений в документацию по планировке территории объекта «Скоростная автомобильная дорога Москва – Нижний Новгород – Казань. Строительство скоростной автомобильной дороги Москва – Нижний Новгород – Казань, 7 этап км 586 – км 663, Чувашская Республика, Республика Татарстан (от пересечения с автомобильной дорогой федерального значения А-151 «Цивильск – Ульяновск» до пересечения с автомобильной дорогой федерального значения Р-241 «Казань – Буинск – Ульяновск»)»

В соответствии со статьей 45 Градостроительного кодекса Российской Федерации, постановлениями Правительства Российской Федерации от 26 июля 2017 г. № 884 «Об утверждении Правил подготовки документации по планировке территории, подготовка которой осуществляется на основании решений уполномоченных федеральных органов исполнительной власти, и принятия уполномоченными федеральными органами исполнительной власти решений об утверждении документации по планировке территории для размещения объектов федерального значения и иных объектов капитального строительства, размещение которых планируется на территориях 2 и более субъектов Российской Федерации», от 1 октября 2020 г. № 1591 «Об утверждении Правил внесения изменений в документацию по планировке территории, указанную в части 18 статьи 45 Градостроительного кодекса Российской Федерации, отмены такой документации или ее отдельных частей, признания отдельных частей такой документации не подлежащими применению и о внесении изменений в Правила подготовки документации по планировке территории, подготовка которой осуществляется на основании решений уполномоченных федеральных органов исполнительной власти, и принятия уполномоченными федеральными органами исполнительной власти решений об утверждении документации по планировке территории для размещения объектов федерального значения и иных объектов капитального строительства, размещение которых планируется на территориях 2 и более субъектов Российской Федерации», от 23 июля 2004 г. № 374 «Об утверждении Положения о Федеральном дорожном агентстве», приказом

Минтранса России от 25 декабря 2020 г. № 573 «Об утверждении Порядка подготовки документации по планировке территории, предназначенной для размещения автомобильных дорог общего пользования федерального значения» и на основании обращения Государственной компании «Российские автомобильные дороги» от 5 августа 2021 г. № 21111-18 (вх. № 60252 от 6 августа 2021 г.):

1. Принять решение о внесении изменений документацию по планировке территории объекта «Скоростная автомобильная дорога Москва – Нижний Новгород – Казань. Строительство скоростной автомобильной дороги Москва – Нижний Новгород – Казань, 7 этап км 586 – км 663, Чувашская Республика, Республика Татарстан (от пересечения с автомобильной дорогой федерального значения А-151 «Цивильск – Ульяновск» до пересечения с автомобильной дорогой федерального значения Р-241 «Казань – Буинск – Ульяновск»)), утвержденную распоряжениями Федерального дорожного агентства от 27 октября 2020 г. № 3233-р, от 7 декабря 2020 г. № 3697-р (с учетом изменений, внесенных распоряжениями Федерального дорожного агентства от 30 апреля 2021 г. № 1747-р, от 31 мая 2021 г. № 2052-р), касающихся участка ПК 5860+00 – ПК 6630+00 скоростной автомобильной дороги Москва – Нижний Новгород – Казань.

2. Утвердить задание на подготовку изменений в документацию по планировке территории согласно приложению к настоящему распоряжению (далее – Задание).

3. Государственной компании «Российские автомобильные дороги»:


подготовить изменения в документацию по планировке территории, указанные в пункте 1 настоящего распоряжения, в соответствии с Заданием;

представить на утверждение в Росавтодор изменения в документацию по планировке территории, указанные в пункте 1 настоящего распоряжения и разработанные в соответствии с Заданием;

в десятидневный срок с момента утверждения настоящего распоряжения обеспечить направление уведомлений о принятии Росавтодором решений, указанных в пункте 1 настоящего распоряжения, а также Задания главе Комсомольского сельского поселения, главе Александровского сельского поселения Комсомольского муниципального района, главе Тобурдановского сельского поселения Канашского муниципального района, главе Чутеевского сельского поселения Янтиковского муниципального района Чувашской Республики, главе Старотябердинского сельского поселения, главе Молькеевского сельского поселения, главе Хозесановского сельского поселения, главе Большеподберезинского сельского поселения, главе Ульяновского сельского поселения, главе Большекайбицкого сельского поселения, главе Муралинского сельского поселения, главе Федоровского сельского поселения, главе

Кулангинского сельского поселения, главе Кушманского сельского поселения, главе Маломеминского сельского поселения Кайбицкого муниципального района, главе Верхнеаткозинского сельского поселения Апастовского муниципального района, главе Большееминского сельского поселения, главе Коргузинского сельского поселения, главе Кильдеевского сельского поселения Верхнеуслонского муниципального района Республики Татарстан.


Заместитель руководителя



И.В. Костюченко

Приложение к распоряжению
Росавтодора от 24.08.2021 № 2962-р

Заместитель руководителя
Федерального дорожного агентства


И.В. Костюченко
2021 г.

ЗАДАНИЕ

на подготовку изменений в документацию по планировке территории объекта
«Скоростная автомобильная дорога Москва – Нижний Новгород – Казань.
Строительство скоростной автомобильной дороги Москва – Нижний Новгород –
Казань, 7 этап км 586 – км 663, Чувашская Республика, Республика Татарстан (от
пересечения с автомобильной дорогой федерального значения
А-151 «Цивильск – Ульяновск» до пересечения с автомобильной дорогой
федерального значения Р-241 «Казань – Буинск – Ульяновск»)»

№	Параметр проекта	Описание
1.	Наименование работ	Подготовка изменений в документацию по планировке территории для <u>строительства/реконструкции</u> (нужное подчеркнуть) объекта капитального строительства «Скоростная автомобильная дорога Москва – Нижний Новгород – Казань. Строительство скоростной автомобильной дороги Москва – Нижний Новгород – Казань, 7 этап км 586 – км 663, Чувашская Республика, Республика Татарстан (от пересечения с автомобильной дорогой федерального значения А-151 «Цивильск – Ульяновск» до пересечения с автомобильной дорогой федерального значения Р-241 «Казань – Буинск – Ульяновск»)» на ПК 5860+00 – ПК 6630+00.
2.	Заказчик	Полное и краткое наименование заказчика: - Государственная компания «Российские автомобильные дороги» (Государственная компания «Автодор»).
3.	Исполнитель	АО «Институт Гипростроймост – Санкт-Петербург»
4.	Источник финансирования	Федеральный бюджет
5.	Основания для выполнения работ	1. Государственная программа Российской Федерации «Развитие транспортной системы», утвержденная постановлением Правительства Российской Федерации от 20.12.2017 № 1596. 2. Программа деятельности Государственной компании «Российские автомобильные дороги», утвержденная распоряжением Правительства Российской Федерации от 31.12.2009 № 2146-р. 3. Схема территориального планирования Российской Федерации в области федерального транспорта (железнодорожного, воздушного, морского, внутреннего водного транспорта) и автомобильных дорог федерального значения, утвержденная распоряжением Правительства Российской Федерации от 19.03.2013 № 384-р.
6.	Местонахождение и основные характеристики объектов строительства	Российская Федерация, Чувашская Республика , Комсомольский муниципальный район, сельские поселения Комсомольское, Александровское; Канашский муниципальный район, сельское поселение Тобурдановское; Янтиковский муниципальный район, сельское поселение Чутеевское;

		<p>Республика Татарстан, Кайбицкий муниципальный район, сельские поселения Старотябердинское, Молькеевское, Хозесановское, Большеподберезинское, Ульяновское, Большешайбицкое, Муралинское, Федоровское, Кулангинское, Кушманское, Маломеминское; Апастовский муниципальный район, сельское поселение Верхнеаткозинское; Верхнеуслонский муниципальный район, сельские поселения Большемеминское, Коргузинское, Кильдеевское,</p> <p>Местоположение*: ПК 5860+00 – ПК 6630+00 скоростной автомобильной дороги Москва – Нижний Новгород – Казань.</p> <p>*уточняется в ходе подготовки изменений в документацию по планировке территории</p>																																				
7.	Сроки завершения работ	2021 год																																				
8.	Основные технические параметры объекта	<p>Проектные характеристики объекта капитального строительства:</p> <table border="1"> <thead> <tr> <th>Наименование</th> <th>Ед.изм.</th> <th>Показатели*</th> </tr> </thead> <tbody> <tr> <td>Вид строительства</td> <td></td> <td>новое строительство</td> </tr> <tr> <td>Категория автомобильной дороги</td> <td></td> <td>1Б</td> </tr> <tr> <td>Протяженность участка</td> <td>км</td> <td>729</td> </tr> <tr> <td>Расчетная скорость</td> <td>км/ч</td> <td>120</td> </tr> <tr> <td>Число полос движения</td> <td>шт</td> <td>4</td> </tr> <tr> <td>Количество транспортных развязок</td> <td>шт</td> <td>уточняется проектом</td> </tr> <tr> <td>Количество мостов и путепроводов</td> <td>шт</td> <td>уточняется проектом</td> </tr> <tr> <td>Ширина земляного полотна</td> <td>м</td> <td>27,5</td> </tr> <tr> <td>Ширина проезжей части</td> <td>м</td> <td>2х7,5</td> </tr> <tr> <td>Ширина обочин</td> <td>м</td> <td>3,75</td> </tr> <tr> <td>Ширина разделительной полосы</td> <td>м</td> <td>5</td> </tr> </tbody> </table> <p>* уточняется проектом</p>	Наименование	Ед.изм.	Показатели*	Вид строительства		новое строительство	Категория автомобильной дороги		1Б	Протяженность участка	км	729	Расчетная скорость	км/ч	120	Число полос движения	шт	4	Количество транспортных развязок	шт	уточняется проектом	Количество мостов и путепроводов	шт	уточняется проектом	Ширина земляного полотна	м	27,5	Ширина проезжей части	м	2х7,5	Ширина обочин	м	3,75	Ширина разделительной полосы	м	5
Наименование	Ед.изм.	Показатели*																																				
Вид строительства		новое строительство																																				
Категория автомобильной дороги		1Б																																				
Протяженность участка	км	729																																				
Расчетная скорость	км/ч	120																																				
Число полос движения	шт	4																																				
Количество транспортных развязок	шт	уточняется проектом																																				
Количество мостов и путепроводов	шт	уточняется проектом																																				
Ширина земляного полотна	м	27,5																																				
Ширина проезжей части	м	2х7,5																																				
Ширина обочин	м	3,75																																				
Ширина разделительной полосы	м	5																																				
9.	Исходные данные	<p>1. Результаты инженерных изысканий (инженерно-геодезических, инженерно-геологических, инженерно-гидрологических, инженерно-экологических изысканий и т.д.).</p> <p>2. Документация по планировке территории, утвержденная распоряжениями Федерального дорожного агентства от 27.10.2020 № 3233-р, от 07.12.2020 № 3697-р (в редакции распоряжений от 30.04.2021 № 1747-р, от 31.05.2021 № 2052-р).</p> <p>3. Дополнительные данные, необходимые для подготовки изменений в документацию по планировке территории в соответствии с требованиями Градостроительного кодекса Российской Федерации.</p>																																				
10.	Цель работы и задачи	<p>Подготовка изменений в документацию по планировке территории.</p> <p>Изготовление чертежей изменений в документацию по планировке территории.</p> <p>Формирование материалов по обоснованию изменений в документацию по планировке территории (пояснительная записка, материалы в графической форме).</p>																																				
11.	Требования к	Изменения в документацию по планировке территории объекта																																				

<p>выполнению и содержанию работ</p>	<p>«Скоростная автомобильная дорога Москва – Нижний Новгород – Казань. Строительство скоростной автомобильной дороги Москва – Нижний Новгород – Казань, 7 этап км 586 – км 663, Чувашская Республика, Республика Татарстан (от пересечения с автомобильной дорогой федерального значения А-151 «Цивильск – Ульяновск» до пересечения с автомобильной дорогой федерального значения Р-241 «Казань – Буинск – Ульяновск»)» выполнить в соответствии с требованиями действующего законодательства Российской Федерации, а именно:</p> <p>Градостроительного кодекса Российской Федерации; Земельного кодекса Российской Федерации; Водного кодекса Российской Федерации; Лесного кодекса Российской Федерации; Федерального закона от 08.11.2007 № 257-ФЗ «Об автомобильных дорогах и о дорожной деятельности в Российской Федерации и о внесении изменений в отдельные законодательные акты Российской Федерации»; Федерального закона от 13.07.2015 № 218-ФЗ «О государственной регистрации недвижимости»; постановления Правительства РФ от 02.09.2009 № 717 «О нормах отвода земель для размещения автомобильных дорог и (или) объектов дорожного сервиса»; постановления Правительства РФ от 07.03.2017 № 269 «Об утверждении перечня случаев, при которых для строительства, реконструкции линейного объекта не требуется подготовка документации по планировке территории»; постановления Правительства РФ от 31.03.2017 № 402 «Об утверждении Правил выполнения инженерных изысканий, необходимых для подготовки документации по планировке территории, перечня видов инженерных изысканий, необходимых для подготовки документации по планировке территории, и о внесении изменений в постановление Правительства Российской Федерации от 19 января 2006 г. № 20»; постановления Правительства РФ от 12.05.2017 № 564 «Об утверждении Положения о составе и содержании проектов планировки территории, предусматривающих размещение одного или нескольких линейных объектов»; постановления Правительства РФ от 26 июля 2017 г. № 884 «Об утверждении правил подготовки документации по планировке территории, подготовка которой осуществляется на основании решений уполномоченных федеральных органов исполнительной власти, и принятия уполномоченными федеральными органами исполнительной власти решений об утверждении документации по планировке территории для размещения объектов федерального значения и иных объектов капитального строительства, размещение которых планируется на территориях 2 и более субъектов Российской Федерации»; постановление Правительства РФ от 01.10.2020 № 1591 «Об утверждении Правил внесения изменений в документацию по планировке территории, указанную в части 18 статьи 45 Градостроительного кодекса Российской Федерации, отмены</p>
--------------------------------------	---

такой документации или ее отдельных частей, признания отдельных частей такой документации не подлежащими применению и о внесении изменений в Правила подготовки документации по планировке территории, подготовка которой осуществляется на основании решений уполномоченных федеральных органов исполнительной власти, и принятия уполномоченными федеральными органами исполнительной власти решений об утверждении документации по планировке территории для размещения объектов федерального значения и иных объектов капитального строительства, размещение которых планируется на территориях 2 и более субъектов Российской Федерации»;

приказа Минтранса РФ от 25 декабря 2020 г. № 573 «Об утверждении порядка подготовки документации по планировке территории, предназначенной для размещения автомобильных дорог общего пользования федерального значения»;

приказа Минтранса РФ от 13.01.2010 № 4 «Об установлении и использовании придорожных полос автомобильных дорог федерального значения»;

приказа Минтранса РФ от 18 августа 2020 г. № 313 «Об утверждении порядка установления и использования полос отвода автомобильных дорог федерального значения».

приказа Минстроя России от 25.04.2017 № 738/пр «Об утверждении видов элементов планировочной структуры»;

приказа Минстроя России от 25.04.2017 № 740/пр «Об установлении случаев подготовки и требований к подготовке входящей в состав материалов по обоснованию проекта планировки территории схемы вертикальной планировки, инженерной подготовки и инженерной защиты территории»;

приказа Минстроя России от 25.04.2017 № 739/пр «Об утверждении требований к цифровым топографическим картам и цифровым топографическим планам, используемым при подготовке графической части документации по планировке территории»;

государственных регламентов, норм, правил, стандартов, а также исходных данных, технических условий и требований, выданных органами государственного надзора и заинтересованными организациями при согласовании места размещения объекта строительства;

письма ФГБУ «ФКП Росреестра» от 15.06.2015 № 11-1836-КЛ.

Чертежи изменений проекта планировки территории представляются на топографической подоснове (масштаб 1:2000) в масштабе М 1:2000.

Чертежи изменений в проект межевания территории объекта представляются на топографической подоснове (по согласованию с Заказчиком в масштабе 1:500 – 1:1000 при размещении объекта в границах населенных пунктов, прохождении по застроенным территориям, пересечении иных линейных объектов) в масштабе М 1:1000; 1:2000.

Изменения в документацию по планировке по объекту «Скоростная автомобильная дорога Москва – Нижний Новгород – Казань. Строительство скоростной автомобильной дороги Москва – Нижний Новгород – Казань, 7 этап км 586 –

		<p>км 663, Чувашская Республика, Республика Татарстан (от пересечения с автомобильной дорогой федерального значения А-151 «Цивильск – Ульяновск» до пересечения с автомобильной дорогой федерального значения Р-241 «Казань – Буинск – Ульяновск»)» могут быть утверждены:</p> <ul style="list-style-type: none"> - изменения в проект планировки территории и в проект межевания территории отдельными распоряжениями Федерального дорожного агентства; - изменения в документацию по планировке территории по каждому участку внесения изменений могут быть подготовлены и утверждены отдельными распоряжениями Федерального дорожного агентства.
12.	Состав и содержание работ	<p>Изменения в документацию по планировке территории выполнить в следующем составе:</p> <p>1. Проект планировки территории.</p> <p>Раздел 1 «Проект планировки территории. Графическая часть» включает в себя:</p> <ul style="list-style-type: none"> чертеж красных линий (масштаб 1:1000; 1:2000); чертеж границ зон планируемого размещения линейных объектов (масштаб 1:1000; 1:2000); чертеж границ зон размещения линейных объектов, подлежащих реконструкции в связи с изменением их местоположения (масштаб 1:1000; 1:2000). <p>Дополнительно в проекте планировки территории должны быть отображены границы зон планируемого размещения объектов дорожного сервиса, иных зданий и сооружений, необходимых для содержания автомобильной дороги общего пользования федерального значения с учетом соблюдения соответствующих норм и требований к их размещению.</p> <p>Объединение нескольких чертежей в один допускается при условии обеспечения читаемости линий и условных обозначений графических материалов.</p> <p>Раздел 2 «Положение о размещении линейных объектов» должен содержать следующую информацию:</p> <ul style="list-style-type: none"> а) наименование, основные характеристики (категория, протяженность, проектная мощность, пропускная способность, грузонапряженность, интенсивность движения) и назначение планируемых для размещения линейных объектов, а также линейных объектов, подлежащих реконструкции в связи с изменением их местоположения; б) перечень субъектов Российской Федерации, перечень муниципальных районов, городских округов в составе субъектов Российской Федерации, перечень поселений, населенных пунктов, внутригородских территорий городов федерального значения, на территориях которых устанавливаются зоны планируемого размещения линейных объектов; в) перечень координат характерных точек границ зон планируемого размещения линейных объектов; г) перечень координат характерных точек границ зон планируемого размещения линейных объектов, подлежащих реконструкции в связи с изменением их местоположения; д) предельные параметры разрешенного строительства, реконструкции объектов капитального строительства, входящих

в состав линейных объектов в границах зон их планируемого размещения:

минимальные отступы от границ земельных участков в целях определения мест допустимого размещения объектов капитального строительства, которые входят в состав линейных объектов и за пределами, которых запрещено строительство таких объектов, в границах каждой зоны планируемого размещения объектов капитального строительства, входящих в состав линейных объектов;

требования к архитектурным решениям объектов капитального строительства, входящих в состав линейных объектов, в границах каждой зоны планируемого размещения таких объектов, расположенной в границах территории исторического поселения федерального или регионального значения, с указанием:

требований к объемно-пространственным, архитектурно-стилистическим и иным характеристикам таких объектов, влияющим на их внешний облик и (или) на композицию, а также на силуэт застройки исторического поселения;

е) информация о необходимости осуществления мероприятий по защите сохраняемых объектов капитального строительства (здание, строение, сооружение, объекты, строительство которых не завершено), существующих и строящихся на момент подготовки проекта планировки территории, а также объектов капитального строительства, планируемых к строительству в соответствии с ранее утвержденной документацией по планировке территории, от возможного негативного воздействия в связи с размещением линейных объектов;

ж) информация о необходимости осуществления мероприятий по сохранению объектов культурного наследия от возможного негативного воздействия в связи с размещением линейных объектов;

з) информация о необходимости осуществления мероприятий по охране окружающей среды;

и) информация о необходимости осуществления мероприятий по защите территории от чрезвычайных ситуаций природного и техногенного характера, в том числе по обеспечению пожарной безопасности и гражданской обороне.

Материалы по обоснованию проекта планировки территории.

Раздел 3 «Материалы по обоснованию проекта планировки территории. Графическая часть» должен быть представлен в виде схем, выполненных на цифровом топографическом плане.

«Материалы по обоснованию проекта планировки территории. Графическая часть» содержит следующие схемы:

а) схема расположения элементов планировочной структуры (территорий, занятых линейными объектами и (или) предназначенных для размещения линейных объектов) (масштаб 1:10000; 1:25000);

б) схема использования территории в период подготовки проекта планировки территории (масштаб 1:1000; 1:2000);

в) схема организации улично-дорожной сети и движения транспорта (масштаб 1:1000; 1:2000);

г) схема вертикальной планировки территории, инженерной подготовки и инженерной защиты территории (масштаб 1:1000; 1:2000);

д) схема границ территорий объектов культурного наследия (масштаб 1:1000; 1:2000);

е) схема границ зон с особыми условиями использования территорий, особо охраняемых природных территорий, лесничеств (масштаб 1:1000; 1:2000);

ж) схема границ территорий, подверженных риску возникновения чрезвычайных ситуаций природного и техногенного характера (пожар, взрыв, химическое, радиоактивное заражение, затопление, подтопление, оползень, карсты, эрозия и т.д.) (масштаб 1:1000; 1:2000);

з) схема конструктивных и планировочных решений (масштаб 1:1000; 1:2000);

иные материалы для обоснования положений по планировке территории.

Раздел 4 «Материалы по обоснованию проекта планировки территории. Пояснительная записка» содержит:

а) описание природно-климатических условий территории, в отношении которой разрабатывается проект планировки территории;

б) обоснование определения границ зон планируемого размещения линейных объектов;

в) обоснование определения границ зон планируемого размещения линейных объектов, подлежащих реконструкции в связи с изменением их местоположения;

г) обоснование определения предельных параметров застройки территории в границах зон планируемого размещения объектов капитального строительства, проектируемых в составе линейных объектов;

д) ведомость пересечений границ зон планируемого размещения линейного объекта (объектов) с сохраняемыми объектами капитального строительства (здание, строение, сооружение, объект, строительство которого не завершено), существующими и строящимися на момент подготовки проекта планировки территории;

е) ведомость пересечений границ зон планируемого размещения линейного объекта (объектов) с объектами капитального строительства, строительство которых запланировано в соответствии с ранее утвержденной документацией по планировке территории;

ж) ведомость пересечений границ зон планируемого размещения линейного объекта (объектов) с водными объектами (в том числе с водотоками, водоемами, болотами и т.д.).

Обязательным приложением к разделу 4 «Материалы по обоснованию проекта планировки территории. Пояснительная записка» являются:

а) материалы и результаты инженерных изысканий, используемые при подготовке проекта планировки территории, с приложением документов, подтверждающих соответствие лиц, выполнивших инженерные изыскания, требованиям части 2 статьи 47 Градостроительного кодекса Российской Федерации;

б) программа и задание на проведение инженерных изысканий, используемые при подготовке проекта планировки территории;

в) исходные данные, используемые при подготовке проекта планировки территории;

г) решение о подготовке документации по планировке территории с приложением задания.

2. Проект межевания территории.

Раздел 1 «Проект межевания территории. Графическая часть» включает в себя чертеж (чертежи) межевания территории, выполненный на цифровом топографическом плане, соответствующем требованиям, установленным федеральным органом исполнительной власти, осуществляющим функции по выработке и реализации государственной политики и нормативно-правовому регулированию в сфере строительства, архитектуры, градостроительства.

На чертеже (чертежах) межевания территории отображаются (масштаб 1:1000; 1:2000):

а) границы планируемых (в случае, если подготовка проекта межевания территории осуществляется в составе проекта планировки территории) и существующих элементов планировочной структуры;

б) красные линии, утвержденные в составе проекта планировки территории, или красные линии, устанавливаемые, изменяемые, отменяемые в соответствии с пунктом 2 части 2 статьи 43 Градостроительного кодекса Российской Федерации;

в) границы образуемых и (или) изменяемых земельных участков (далее - образуемые земельные участки), условные номера образуемых земельных участков, в том числе расположенных полностью или частично в границах зоны планируемого размещения линейного объекта, в отношении которых предполагаются их резервирование и (или) изъятие для государственных или муниципальных нужд;

г) линии отступа от красных линий в целях определения мест допустимого размещения зданий, строений, сооружений;

д) границы земельных участков, образование которых предусмотрено схемой расположения земельного участка или земельных участков на кадастровом плане территории, срок действия которой не истек.

Раздел 2 «Проект межевания территории. Текстовая часть» должен содержать следующую информацию:

а) перечень образуемых земельных участков, подготавливаемый в форме таблицы, содержащий следующие сведения:

- условные номера образуемых земельных участков;
- номера характерных точек образуемых земельных участков;
- кадастровые номера земельных участков, из которых образуются земельные участки;
- площадь образуемых земельных участков;
- способы образования земельных участков;
- сведения об отнесении (неотнесении) образуемых земельных участков к территории общего пользования;
- целевое назначение лесов, вид (виды) разрешенного использования лесного участка, количественные и качественные харак-

теристики лесного участка, сведения о нахождении лесного участка в границах особо защитных участков лесов (в случае, если подготовка проекта межевания территории осуществляется в целях определения местоположения границ образуемых и (или) изменяемых лесных участков);

- условные номера образуемых земельных участков, кадастровые номера или иные ранее присвоенные государственные учетные номера существующих земельных участков, в отношении которых предполагаются их резервирование и (или) изъятие для государственных или муниципальных нужд, их адреса или описание местоположения, перечень и адреса расположенных на таких земельных участках объектов недвижимого имущества (при наличии сведений о них в Едином государственном реестре недвижимости);

- перечень кадастровых номеров существующих земельных участков, на которых линейный объект может быть размещен на условиях сервитута, публичного сервитута, их адреса или описание местоположения, перечень и адреса расположенных на таких земельных участках объектов недвижимого имущества (при наличии сведений о них в Едином государственном реестре недвижимости);

- сведения об отнесении образуемого земельного участка к определенной категории земель (в том числе в случае, если земельный участок в связи с размещением линейного объекта подлежит отнесению к определенной категории земель в силу закона без необходимости принятия решения о переводе земельного участка из состава земель этой категории в другую) или сведения о необходимости перевода земельного участка из состава земель одной категории в другую;

б) перечень координат характерных точек образуемых земельных участков (в формате *.mid, *.mif для внесения сведений в Единый государственный реестр недвижимости);

в) сведения о границах территории, применительно к которой осуществляется подготовка проекта межевания, содержащие перечень координат характерных точек таких границ в системе координат, используемой для ведения Единого государственного реестра недвижимости. Координаты характерных точек границ территории, применительно к которой осуществляется подготовка проекта межевания, определяются в соответствии с требованиями к точности определения координат характерных точек границ, установленных в соответствии с Градостроительным кодексом Российской Федерации для территориальных зон;

г) вид разрешенного использования образуемых земельных участков, предназначенных для размещения линейных объектов и объектов капитального строительства, проектируемых в составе линейного объекта, а также существующих земельных участков, занятых линейными объектами и объектами капитального строительства, входящими в состав линейных объектов, в соответствии с проектом планировки территории.

Материалы по обоснованию проекта межевания территории.


Раздел 3 «Материалы по обоснованию проекта межевания территории. Графическая часть» содержит чертежи, выпол-

		<p>ненные на цифровом топографическом плане, соответствующем требованиям, установленным федеральным органом исполнительной власти, осуществляющим функции по выработке и реализации государственной политики и нормативно-правовому регулированию в сфере строительства, архитектуры, градостроительства, на которых отображаются (масштаб 1:1000; 1:2000):</p> <ul style="list-style-type: none"> а) границы субъектов Российской Федерации, муниципальных образований, населенных пунктов, в которых расположена территория, применительно к которой подготавливается проект межевания; б) границы существующих земельных участков; в) границы публичных сервитутов, установленных в соответствии с законодательством Российской Федерации; г) границы публичных сервитутов, подлежащих установлению в соответствии с законодательством Российской Федерации; д) границы зон с особыми условиями использования территорий, установленные в соответствии с законодательством Российской Федерации; е) границы зон с особыми условиями использования территорий, подлежащие установлению, изменению в связи с размещением линейных объектов; ж) границы зон с особыми условиями использования территорий, подлежащие установлению, изменению в связи с размещением линейных объектов, подлежащих реконструкции в связи с их переносом из зон планируемого размещения линейных объектов либо в границах зон планируемого размещения линейных объектов; з) местоположение существующих объектов капитального строительства; и) границы особо охраняемых природных территорий; к) границы территорий объектов культурного наследия, включенных в единый государственный реестр объектов культурного наследия (памятников истории и культуры) народов Российской Федерации, границы территорий выявленных объектов культурного наследия; л) границы лесничеств, участков лесничеств, лесных кварталов, лесотаксационных выделов или частей лесотаксационных выделов. <p>Раздел 4 «Материалы по обоснованию проекта межевания территории. Пояснительная записка» содержит:</p> <ul style="list-style-type: none"> а) обоснование определения местоположения границ образуемого земельного участка с учетом соблюдения требований к образуемым земельным участкам, в том числе требований к предельным (минимальным и (или) максимальным) размерам земельных участков; б) обоснование способа образования земельного участка; в) обоснование определения размеров образуемого земельного участка; г) обоснование определения границ публичного сервитута, подлежащего установлению в соответствии с законодательством Российской Федерации.
13.	Формы представления изменений в	После утверждения документации по планировке территории материалы представляются в составе:

<p>документацию по планировке территории, требования к оформлению, комплектации и передаче материалов заказчику</p>	<p>- 2 экземпляра документации на бумажном носителе; - 1 экземпляр документации на электронном носителе (CD и DVD диск, флэш-накопитель). Документы на электронном носителе передаются в форматах, в которых они разрабатывались и должны быть доступны для редактирования. Наименование файлов и папок на электронном носителе должно совпадать с наименованием документов на бумажном носителе. Форматы электронных документов: - текстовые материалы, расчеты, графики – в форматах, совместимых с Microsoft Office (*.doc, xls, pdf); - графические материалы (чертежи и схемы) – в формате, совместимом с Autocad; - прочие графические материалы – в форматах jpg, tiff, pdf. - графические материалы проекта межевания территории дополнительно представить в форматах XML, mid/mif (чертежи межевания территории, включая границы зоны размещения объекта и границы образуемых земельных участков; схема резервирования земель; существующие/планируемые красные линии и линии отступа от красных линий в целях определения мест допустимого размещения зданий, строений, сооружений).</p>
---	--


Заказчик:

Директор Департамента проектирования, технической политики и инновационных технологий Государственной компании «Автодор»


 _____ Д.Н. Бажура
 « ____ » _____ 2021 г.

Согласовано:

Начальник
 Управления земельно-имущественных отношений Федерального дорожного агентства


 _____ А.И. Соколовский
 « ____ » _____ 2021 г.

Забредина
