

**Внесение изменений в проект межевания территории объекта
«Скоростная автомобильная дорога Москва – Нижний Новгород – Казань.
Строительство скоростной автомобильной дороги Москва – Нижний
Новгород – Казань, 7 этап км 586 – км 663, Чувашская Республика,
Республика Татарстан (от пересечения с автомобильной дорогой
федерального значения А-151 «Цивильск – Ульяновск» до пересечения
с автомобильной дорогой федерального значения Р-241
«Казань — Буинск — Ульяновск»)» утвержденный распоряжением
Федерального дорожного агентства от 07.12.2020 № 3697-р**

Корректировка ПК 5860+00 – ПК 6630+00

ПРОЕКТ МЕЖЕВАНИЯ ТЕРРИТОРИИ

**Основная часть проекта межевания территории
Раздел 1 «Проект межевания территории.
Графическая часть»**

Часть 1

Чувашская Республика, км 588- км 596

КНИГА 1

ДПТПиИТ-2020-535-ОЧ-ГЧ-1.1

**Сельское поселение Комсомольское, Александровское Комсомольского
муниципального района, Сельское поселение Тобурдановское Канашского
муниципального района**



**Государственная компания «Российские автомобильные дороги»
Внесение изменений в проект межевания территории объекта
«Скоростная автомобильная дорога Москва – Нижний Новгород – Казань.
Строительство скоростной автомобильной дороги Москва – Нижний
Новгород – Казань, 7 этап км 586 – км 663, Чувашская Республика,
Республика Татарстан (от пересечения с автомобильной дорогой
федерального значения А-151 «Цивильск – Ульяновск» до пересечения
с автомобильной дорогой федерального значения Р-241
«Казань — Буинск — Ульяновск»)» утвержденный распоряжением
Федерального дорожного агентства от 07.12.2020 № 3697-р**

Корректировка ПК 5860+00 – ПК 6630+00

ПРОЕКТ МЕЖЕВАНИЯ ТЕРРИТОРИИ

**Основная часть проекта межевания территории
Раздел 1 «Проект межевания территории.
Графическая часть»**

Часть 1

Чувашская Республика, км 588- км 596

КНИГА 1

ДПТПИИТ-2020-535-ОЧ-ГЧ-1.1

**Сельское поселение Комсомольское, Александровское Комсомольского
муниципального района, Сельское поселение Тобурдановское Канашского
муниципального района**

| | |
|---------------|--|
| Инов. № подл. | |
| Подп. и дата | |
| Взам. инв. № | |



Государственная компания «Российские автомобильные дороги»
Внесение изменений в проект межевания территории объекта
«Скоростная автомобильная дорога Москва – Нижний Новгород – Казань.
Строительство скоростной автомобильной дороги Москва – Нижний
Новгород – Казань, 7 этап км 586 – км 663, Чувашская Республика,
Республика Татарстан (от пересечения с автомобильной дорогой
федерального значения А-151 «Цивильск – Ульяновск» до пересечения
с автомобильной дорогой федерального значения Р-241
«Казань — Буинск — Ульяновск»)» утвержденный распоряжением
Федерального дорожного агентства от 07.12.2020 № 3697-р

Корректировка ПК 5860+00 – ПК 6630+00
ПРОЕКТ МЕЖЕВАНИЯ ТЕРРИТОРИИ

Основная часть проекта межевания территории
Раздел 1 «Проект межевания территории.
Графическая часть»

Часть 1

Чувашская Республика, км 588- км 596

КНИГА 1

ДПТПиИТ-2020-535-ОЧ-ГЧ-1.1

Сельское поселения Комсомольское, Александровское Комсомольского
муниципального района, Сельское поселение Тобурдановское Канашского
муниципального района

Заместитель директора
по проектированию

Комплексный ГИП



А. Ю. Кулешов

Н. Э. Ковалев

Санкт-Петербург
2021

| | |
|--------------|--|
| Инв. № подл. | |
| Подп. и дата | |
| Взам. инв. № | |



**Общество с ограниченной ответственностью
«ТранспроектИнжиниринг»**

196084, г. Санкт-Петербург, ул. Малая Митрофаньевская, д. 4, лит. Л, оф. 318
info@tpe.su, www.tpe.su

Заказчик - Государственная компания «Российские автомобильные дороги»

**Внесение изменений в проект межевания территории объекта
«Скоростная автомобильная дорога Москва – Нижний Новгород – Казань.
Строительство скоростной автомобильной дороги Москва – Нижний
Новгород – Казань, 7 этап км 586 – км 663, Чувашская Республика,
Республика Татарстан (от пересечения с автомобильной дорогой
федерального значения А-151 «Цивильск – Ульяновск» до пересечения
с автомобильной дорогой федерального значения Р-241
«Казань — Буинск — Ульяновск»)» утвержденный распоряжением
Федерального дорожного агентства от 07.12.2020 № 3697-р**

Корректировка ПК 5860+00 – ПК 6630+00

ПРОЕКТ МЕЖЕВАНИЯ ТЕРРИТОРИИ

**Основная часть проекта межевания территории
Раздел 1 «Проект межевания территории.
Графическая часть»**

Часть 1

Чувашская Республика, км 588- км 596

КНИГА 1

ДПТПиИТ-2020-535-ОЧ-ГЧ-1.1

**Сельское поселение Комсомольское, Александровское Комсомольского
муниципального района, Сельское поселение Тобурдановское Канашского
муниципального района**

Генеральный директор

Главный инженер проекта



Савченко А.В.

Уразова М.Т.

Состав проекта межевания территории

| Номер тома | Обозначение | Наименование | Примечание |
|--|-----------------------------|--|------------|
| 7 этап | | | |
| 1. Основная часть проекта межевания территории | | | |
| <i>Раздел 1 «Проект межевания территории. Графическая часть»</i> | | | |
| Часть 1 | ДПТПиИТ-2020-535-ОЧ-ГЧ-1 | Чувашская Республика, км 588- км 596 | |
| Книга 1 | ДПТПиИТ-2020-535-ОЧ-ГЧ-1.1 | Сельское поселение Комсомольское, Александровское Комсомольского муниципального района, Сельское поселение Тобурдановское Канашского муниципального района | |
| Часть 2 | ДПТПиИТ-2020-535-ОЧ-ГЧ-2 | Республика Татарстан, км 596- км 602 | |
| Книга 1 | ДПТПиИТ-2020-535-ОЧ-ГЧ-2.1 | Сельское поселение Старотябердинское Кайбицкого муниципального района | |
| Часть 3 | ДПТПиИТ-2020-535-ОЧ-ГЧ-3 | Чувашская Республика, км 602- км 604 | |
| Книга 1 | ДПТПиИТ-2020-535-ОЧ-ГЧ-3.1 | Сельское поселение Чутеевское Янтиковского муниципального района | |
| Часть 4 | ДПТПиИТ-2020-535-ОЧ-ГЧ-4 | Республика Татарстан, км 604- км 670 | |
| Книга 1 | ДПТПиИТ-2020-535-ОЧ-ГЧ-4.1 | Сельское поселение Молькеевское Кайбицкого муниципального района | |
| Книга 2 | ДПТПиИТ-2020-535-ОЧ-ГЧ-4.2 | Сельское поселение Хозесановское Кайбицкого муниципального района | |
| Книга 3 | ДПТПиИТ-2020-535-ОЧ-ГЧ-4.3 | Сельское поселение Большеподберезинское Кайбицкого муниципального района | |
| Книга 4 | ДПТПиИТ-2020-535-ОЧ-ГЧ-4.4 | Сельское поселение Ульяновское Кайбицкого муниципального района | |
| Книга 5 | ДПТПиИТ-2020-535-ОЧ-ГЧ-4.5 | Сельское поселение Большекайбицкое Кайбицкого муниципального района | |
| Книга 6 | ДПТПиИТ-2020-535-ОЧ-ГЧ-4.6 | Сельское поселение Кушманское Кайбицкого муниципального района | |
| Книга 7 | ДПТПиИТ-2020-535-ОЧ-ГЧ-4.7 | Сельское поселение Муралинское Кайбицкого муниципального района | |
| Книга 8 | ДПТПиИТ-2020-535-ОЧ-ГЧ-4.8 | Сельское поселение Федоровское Кайбицкого муниципального района | |
| Книга 9 | ДПТПиИТ-2020-535-ОЧ-ГЧ-4.9 | Сельское поселение Кулангинское Кайбицкого муниципального района | |
| Книга 10 | ДПТПиИТ-2020-535-ОЧ-ГЧ-4.10 | Сельские поселения Верхнеаткозинское Апастовского муниципального района, | |

| | |
|-------------|----------------|
| Ив. № подл. | Подпись и дата |
| | Взам. инв. № |

| | | | | | |
|---|-------------|------|--------|-------|---------|
| ДПТПиИТ-2020-535 | | | | | |
| Изм. | Кол.уч | Лист | № док | Подп. | Дата |
| Разработал | Седова | | | | 09.2021 |
| Проверил | Овчинникова | | | | 09.2021 |
| Рук.отдела | Овчинникова | | | | 09.2021 |
| Н. контр. | Седова | | | | 09.2021 |
| Состав документации по планировке территории | | | | | |
| | | | Стадия | Лист | Листов |
| | | | ДПТ | 1 | 5 |
| ООО «ТранспроектИнжиниринг» г. Санкт-Петербург | | | | | |

| Номер тома | Обозначение | Наименование | Примечание |
|--|-----------------------------|--|------------|
| | | Маломеминское Кайбицкого муниципального района, Большемеминское Верхнеуслонского муниципального района | |
| Книга 11 | ДПТПиИТ-2020-535-ОЧ-ГЧ-4.11 | Сельское поселение Коргузинское Верхнеуслонского муниципального района | |
| Книга 12 | ДПТПиИТ-2020-535-ОЧ-ГЧ-4.12 | Сельское поселение Кильдеевское Верхнеуслонского муниципального района | |
| <i>Раздел 2. «Проект межевания территории. Текстовая часть»</i> | | | |
| Часть 1 | ДПТПиИТ-2020-535-ОЧ-ГЧ-1 | <i>Чувашская Республика</i> | |
| Книга 1 | ДПТПиИТ-2020-535-ОЧ-ГЧ-1.1 | Пояснительная записка | |
| Часть 2 | ДПТПиИТ-2020-535-ОЧ-ГЧ-2 | <i>Республика Татарстан</i> | |
| Книга 1 | ДПТПиИТ-2020-535-ОЧ-ГЧ-2.1 | Пояснительная записка | |
| Книга 2 | ДПТПиИТ-2020-535-ОЧ-ГЧ-2.2 | Пояснительная записка | |
| 2. Материалы по обоснованию проекта межевания территории | | | |
| <i>Раздел 3 «Материалы по обоснованию проекта межевания территории. Графическая часть»</i> | | | |
| Часть 1 | ДПТПиИТ-2020-535-МО-ГЧ-1 | <i>Чувашская Республика, км 588- км 596</i> | |
| Книга 1 | ДПТПиИТ-2020-535-МО-ГЧ-1.1 | Сельское поселение Комсомольское, Александровское Комсомольского муниципального района, Сельское поселение Тобурдановское Канашского муниципального района | |
| Часть 2 | ДПТПиИТ-2020-535-МО-ГЧ-2 | <i>Республика Татарстан, км 596- км 602</i> | |
| Книга 1 | ДПТПиИТ-2020-535-МО-ГЧ-2.1 | Сельское поселение Старотябердинское Кайбицкого муниципального района | |
| Часть 3 | ДПТПиИТ-2020-535-МО-ГЧ-3 | <i>Чувашская Республика, км 602- км 604</i> | |
| Книга 1 | ДПТПиИТ-2020-535-МО-ГЧ-3.1 | Сельское поселение Чутеевское Янтиковского муниципального района | |
| Часть 4 | ДПТПиИТ-2020-535-МО-ГЧ-4 | <i>Республика Татарстан, км 604- км 670</i> | |
| Книга 1 | ДПТПиИТ-2020-535-МО-ГЧ-4.1 | Сельское поселение Молькеевское Кайбицкого муниципального района | |

| | | |
|--------------|----------------|--------------|
| Изм. № подл. | Подпись и дата | Взам. инв. № |
|--------------|----------------|--------------|

| | | | | | | | |
|------|--------|------|-------|-------|------|-------------------------|-----------|
| Изм. | Кол.уч | Лист | № док | Подп. | Дата | ДПТПиИТ-2020-535 | Лист 2 |
|------|--------|------|-------|-------|------|-------------------------|-----------|

| Номер тома | Обозначение | Наименование | Примечание |
|---|-----------------------------|---|------------|
| Книга 2 | ДПТПиИТ-2020-535-МО-ГЧ-4.2 | Сельское поселение Хозесановское Кайбицкого муниципального района | |
| Книга 3 | ДПТПиИТ-2020-535-МО-ГЧ-4.3 | Сельское поселение Большеподберезинское Кайбицкого муниципального района | |
| Книга 4 | ДПТПиИТ-2020-535-МО-ГЧ-4.4 | Сельское поселение Ульяновское Кайбицкого муниципального района | |
| Книга 5 | ДПТПиИТ-2020-535-МО-ГЧ-4.5 | Сельское поселение Большекайбицкое Кайбицкого муниципального района | |
| Книга 6 | ДПТПиИТ-2020-535-МО-ГЧ-4.6 | Сельское поселение Кушманское Кайбицкого муниципального района | |
| Книга 7 | ДПТПиИТ-2020-535-МО-ГЧ-4.7 | Сельское поселение Муралинское Кайбицкого муниципального района | |
| Книга 8 | ДПТПиИТ-2020-535-МО-ГЧ-4.8 | Сельское поселение Федоровское Кайбицкого муниципального района | |
| Книга 9 | ДПТПиИТ-2020-535-МО-ГЧ-4.9 | Сельское поселение Кулангинское Кайбицкого муниципального района | |
| Книга 10 | ДПТПиИТ-2020-535-МО-ГЧ-4.10 | Сельские поселения Верхнеаткозинское Апастовского муниципального района, Маломеминское, Кайбицкого муниципального района, Большемеминское, Верхнеуслонского муниципального района | |
| Книга 11 | ДПТПиИТ-2020-535-МО-ГЧ-4.11 | Сельское поселение Коргузинское Верхнеуслонского муниципального района | |
| Книга 12 | ДПТПиИТ-2020-535-МО-ГЧ-4.12 | Сельское поселение Кильдеевское Верхнеуслонского муниципального района | |
| <i>Раздел 4. «Материалы по обоснованию проекта межевания территории. Пояснительная записка»</i> | | | |
| Часть 1 | ДПТПиИТ-2020-535-МО-ПЗ-1 | <i>Чувашская Республика</i> | |
| Книга 1 | ДПТПиИТ-2020-535-МО-ПЗ-1.1 | Пояснительная записка | |
| Часть 2 | ДПТПиИТ-2020-535-МО-ПЗ-2 | <i>Республика Татарстан</i> | |
| Книга 1 | ДПТПиИТ-2020-535-МО-ПЗ-2.1 | Пояснительная записка | |
| 3. Схема резервирования земель | | | |
| Часть 1 | ДПТПиИТ-2020-535-СР-1 | <i>Чувашская Республика, км 588- км 596</i> | |

| | |
|----------------|--|
| Взам. инв. № | |
| Подпись и дата | |
| Инв. № подл. | |

| | | | | | | | | |
|------|--------|------|-------|-------|------|--|-------------------------|------|
| | | | | | | | ДПТПиИТ-2020-535 | Лист |
| Изм. | Кол.уч | Лист | № док | Подп. | Дата | | | 3 |

| Номер тома | Обозначение | Наименование | Примечание |
|------------|--------------------------|---|------------|
| Книга 1 | ДПТПиИТ-2020-535-СР-1.1 | Сельское поселение Комсомольское, Александровское Комсомольского муниципального района, Сельское поселение Тобурдановское Канашского муниципального района | |
| Часть 2 | ДПТПиИТ-2020-535-СР-2 | <i>Республика Татарстан, км 596- км 602</i> | |
| Книга 1 | ДПТПиИТ-2020-535-СР-2.1 | Сельское поселение Старотябердинское Кайбицкого муниципального района | |
| Часть 3 | ДПТПиИТ-2020-535-СР-3 | <i>Чувашская Республика, км 602- км 604</i> | |
| Книга 1 | ДПТПиИТ-2020-535-СР-3.1 | Сельское поселение Чутеевское Янтиковского муниципального района | |
| Часть 4 | ДПТПиИТ-2020-535-СР-4 | <i>Республика Татарстан, км 604- км 670</i> | |
| Книга 1 | ДПТПиИТ-2020-535-СР-4.1 | Сельское поселение Молькеевское Кайбицкого муниципального района | |
| Книга 2 | ДПТПиИТ-2020-535-СР-4.2 | Сельское поселение Хозесановское Кайбицкого муниципального района | |
| Книга 3 | ДПТПиИТ-2020-535-СР-4.3 | Сельское поселение Большеподберезинское Кайбицкого муниципального района | |
| Книга 4 | ДПТПиИТ-2020-535-СР-4.4 | Сельское поселение Ульяновское Кайбицкого муниципального района | |
| Книга 5 | ДПТПиИТ-2020-535-СР-4.5 | Сельское поселение Большекайбицкое Кайбицкого муниципального района | |
| Книга 6 | ДПТПиИТ-2020-535-СР-4.6 | Сельское поселение Кушманское Кайбицкого муниципального района | |
| Книга 7 | ДПТПиИТ-2020-535-СР-4.7 | Сельское поселение Муралинское Кайбицкого муниципального района | |
| Книга 8 | ДПТПиИТ-2020-535-СР-4.8 | Сельское поселение Федоровское Кайбицкого муниципального района | |
| Книга 9 | ДПТПиИТ-2020-535-СР-4.9 | Сельское поселение Кулангинское Кайбицкого муниципального района | |
| Книга 10 | ДПТПиИТ-2020-535-СР-4.10 | Сельские поселения Верхнеаткозинское Апастовского муниципального района, Маломеминское, Кайбицкого муниципального района, Большемеминское, Верхнеуслонского муниципального района | |

| | | | | | |
|------|--------|------|-------|-------|------|
| Изм. | Кол.уч | Лист | № док | Подп. | Дата |
| | | | | | |
| | | | | | |
| Изм. | Кол.уч | Лист | № док | Подп. | Дата |

Взам. инв. №

Подпись и дата

Изм. № подл.

ДПТПиИТ-2020-535

Лист

4

| Номер тома | Обозначение | Наименование | Примечание |
|------------|--------------------------|--|------------|
| Книга 11 | ДПТПиИТ-2020-535-СР-4.11 | Сельское поселение Коргузинское Верхнеуслонского муниципального района | |
| Книга 12 | ДПТПиИТ-2020-535-СР-4.12 | Сельское поселение Кильдеевское Верхнеуслонского муниципального района | |
| Часть 5 | ДПТПиИТ-2020-535-СР-5 | Чувашская Республика | |
| Книга 1 | ДПТПиИТ-2020-535-СР-5.1 | Текстовая часть | |
| Часть 6 | ДПТПиИТ-2020-535-СР-6 | Республика Татарстан | |
| Книга 1 | ДПТПиИТ-2020-535-СР-6.1 | Текстовая часть | |

| | | | | | | | | | |
|---------------|----------------|--------------|-------------------------|-------|------|--|--|--|------|
| Инва. № подл. | Подпись и дата | Взам. инв. № | | | | | | | Лист |
| | | | ДПТПиИТ-2020-535 | | | | | | 5 |
| Изм. | Кол.уч | Лист | № док | Подп. | Дата | | | | |

Содержание

| № п/п | Наименование | № стр. |
|-------|--------------------------------------|--------|
| 1. | Чертеж межевания территории М 1:2000 | 8 |

| | | | | | | | | | |
|------------|-------------|--------------------|---------|------------|---|---------------------------|--------|------|--------|
| Изм. | Кол.уч | Лист | №док | Подп. | Дата | ДТПИИТ-2020-535-ОЧ-ГЧ-1.1 | Стадия | Лист | Листов |
| | | | | | | | | | |
| Проверил | Овчинникова | <i>Овчинникова</i> | 09.2021 | Содержание | ООО «ТранспроектИнжиниринг» г. Санкт-Петербург | | | | |
| Рук.отдела | Овчинникова | <i>Овчинникова</i> | 09.2021 | | | | | | |
| Н. контр. | Седова | <i>Седова</i> | 09.2021 | | | | | | |

Схема расположения листов

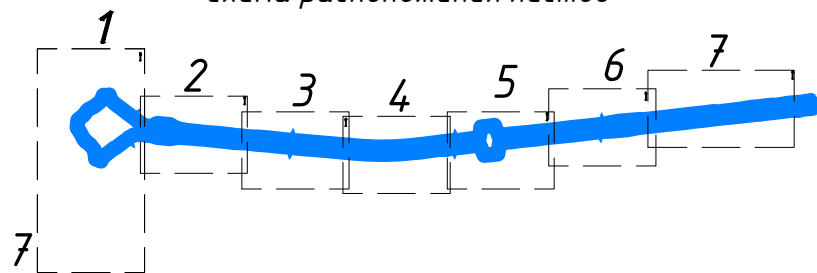


Схема расположения проектируемого объекта



Условные обозначения:

- Административная граница района
- Административная граница поселения

Красные линии

Границы лесничеств:

- границы участковых лесничеств
- границы лесных кварталов
- границы выделов

Границы территории, в отношении которой разрабатывается проект межевания территории

Ось планируемой автомобильной дороги общего пользования федерального значения

Границы зон планируемого размещения линейных объектов:

автомобильной дороги общего пользования федерального значения

Границы зон планируемого размещения линейных объектов, подлежащих реконструкции в связи с изменением их местоположения:

- автомобильных дорог
- инженерных сетей/их наземных элементов

Границы зон планируемого размещения временных сооружений на период строительства объекта:

- автомобильных дорог
- инженерных сетей

Границы и номера кадастровых кварталов

Границы и кадастровые номера существующих земельных участков, учтенных в Едином государственном реестре недвижимости

Сведения об отнесении образуемых и (или) изменяемых земельных участков к определенной категории земель:

земли промышленности, энергетики, транспорта, связи, радиовещания, телевидения, информатики, земли для обеспечения космической деятельности, земли обороны, безопасности и земли иного специального назначения

Проектные предложения по межеванию территории:

границы образуемых и (или) изменяемых земельных участков в границах зон планируемого размещения автомобильных дорог, в том числе подлежащих реконструкции и проектируемых в составе автомобильной дороги полевых дорог и проездов

условные номера образуемых и (или) изменяемых земельных участков в границах зон планируемого размещения автомобильных дорог, в том числе подлежащих реконструкции и проектируемых в составе автомобильной дороги полевых дорог и проездов

границы образуемых и (или) изменяемых земельных участков в границах зон планируемого размещения линейных объектов, подлежащих реконструкции в связи с изменением их местоположения (наземных элементов сетей)

условные номера образуемых и (или) изменяемых земельных участков в границах зон планируемого размещения линейных объектов, подлежащих реконструкции в связи с изменением их местоположения (наземных элементов сетей)

границы существующих земельных участков, не предусмотренных к межеванию, в том числе, в отношении которых предполагаются работы по изменению характеристик

условные номера существующих земельных участков, не предусмотренных к межеванию, в том числе, в отношении которых предполагаются работы по изменению характеристик

земельные участки, в отношении которых предполагается изъятие для государственных или муниципальных нужд

Предполагаемые к установлению публичные сервитуты:

границы публичных сервитутов, устанавливаемых в зонах планируемого размещения линейных объектов, подлежащих реконструкции в связи с изменением их местоположения (инженерных сетей)

условные номера публичных сервитутов, устанавливаемых в зонах планируемого размещения линейных объектов, подлежащих реконструкции в связи с изменением их местоположения (инженерных сетей)

границы публичных сервитутов, устанавливаемых в зонах планируемого размещения временных сооружений на период строительства объекта

условные номера публичных сервитутов, устанавливаемых в зонах планируемого размещения временных сооружений на период строительства объекта

границы публичных сервитутов, устанавливаемых на пересечении с автомобильными и железными дорогами

Согласовано
Взам. инв. №
Подп. и дата
Инв. № подл.

Система координат МСК-21 зона 1

| ДПТПИТ-2020-535-04-ГЧ-1.1 | | | | | |
|--|-------------|------|--------|---|-------|
| «Скоростная автомобильная дорога Москва – Нижний Новгород – Казань. Строительство скоростной автомобильной дороги Москва – Нижний Новгород – Казань, 7 этап км 586 – км 663, Чувашская Республика, Республика Татарстан (от пересечения с автомобильной дорогой федерального значения А-151 «Цивильск – Ульяновск» до пересечения с автомобильной дорогой регионального значения Р-241 «Казань – Буинск – Ульяновск»)» | | | | | |
| Изм. | Кол.уч. | Лист | № док. | Подпись | Дата |
| Разработал | Танская | | | | 03.21 |
| Проверил | Кутдусова | | | | 03.21 |
| Рук. отдела | Овчинникова | | | | 03.21 |
| Н. контроль | Седова | | | | 03.21 |
| Проект межевания территории Основная часть | | | | Стадия | Лист |
| Чертеж межевания территории М 1:2000 | | | | ДПТ | 1.0 |
| | | | | Листов | 8 |
| | | | | ООО "ТранспроектИнжиниринг" г. Санкт-Петербург | |

Комсомольский район
Комсомольское с/п

Комсомольское участковое лесничество
Шемуршинского лесничества
квартал 31

Комсомольское участковое лесничество
Шемуршинского лесничества
квартал 32

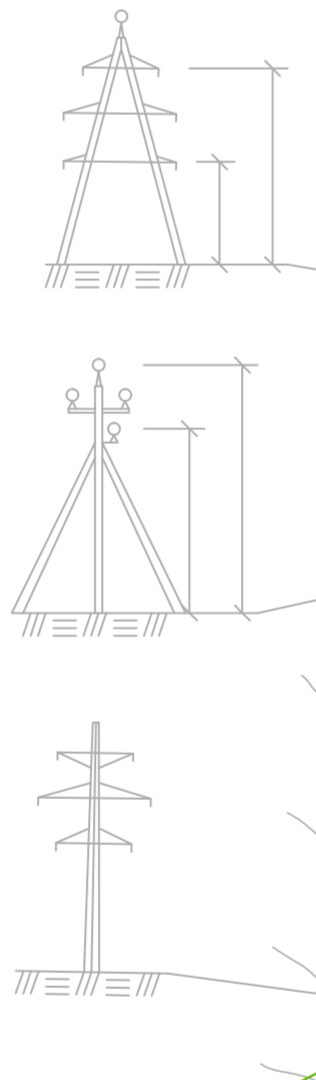
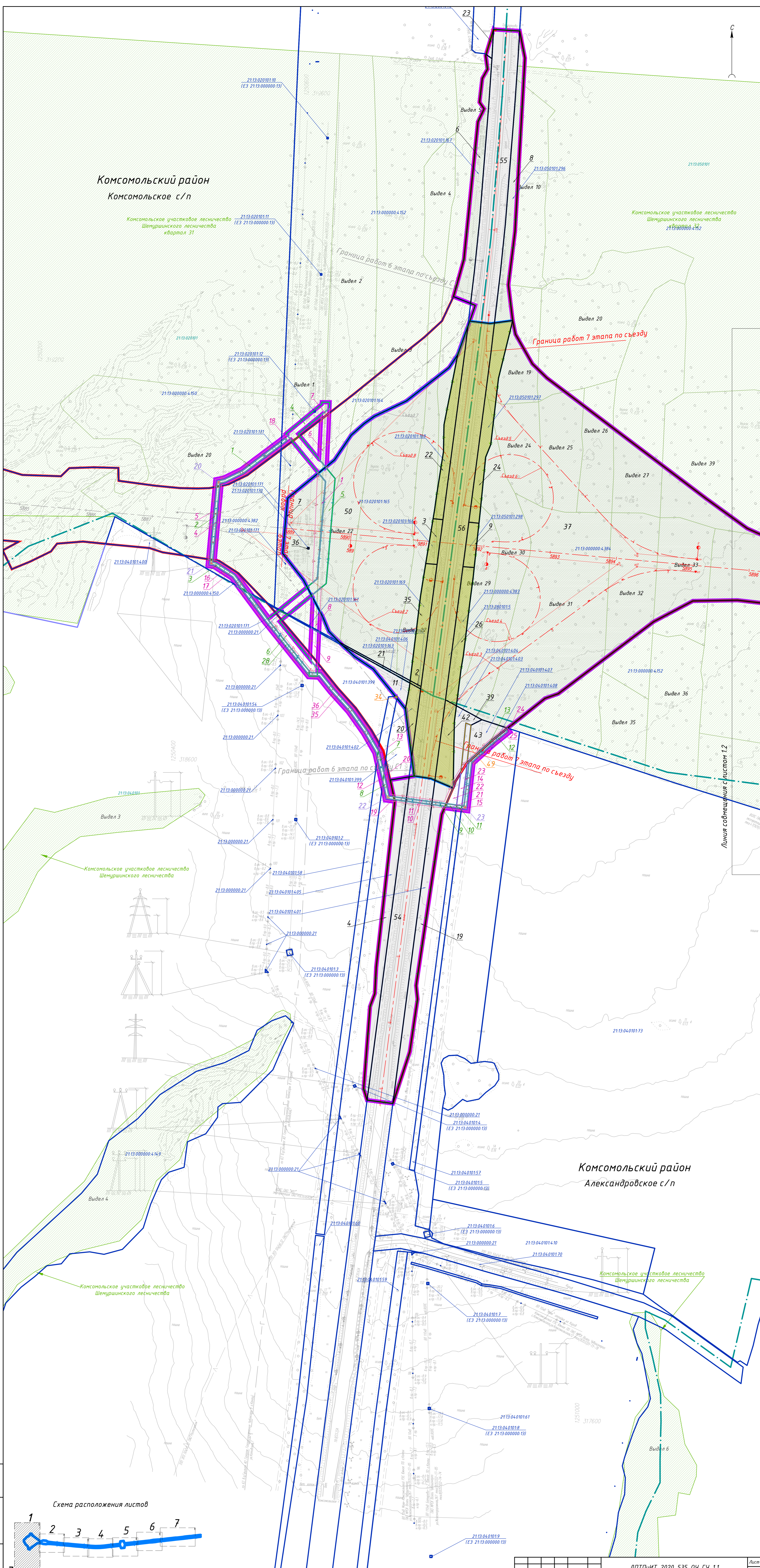
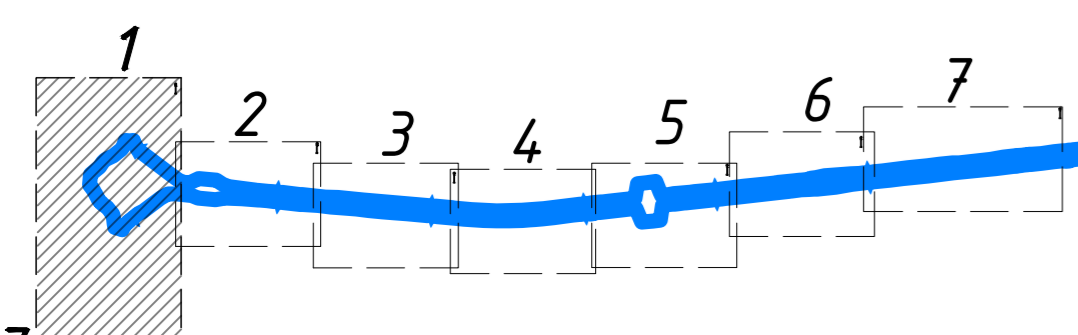
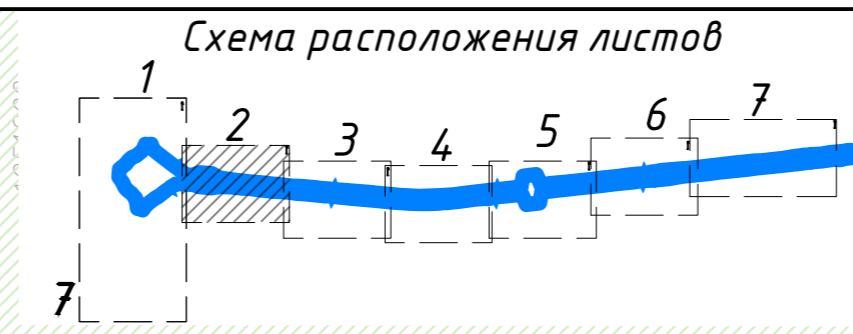


Схема расположения листов

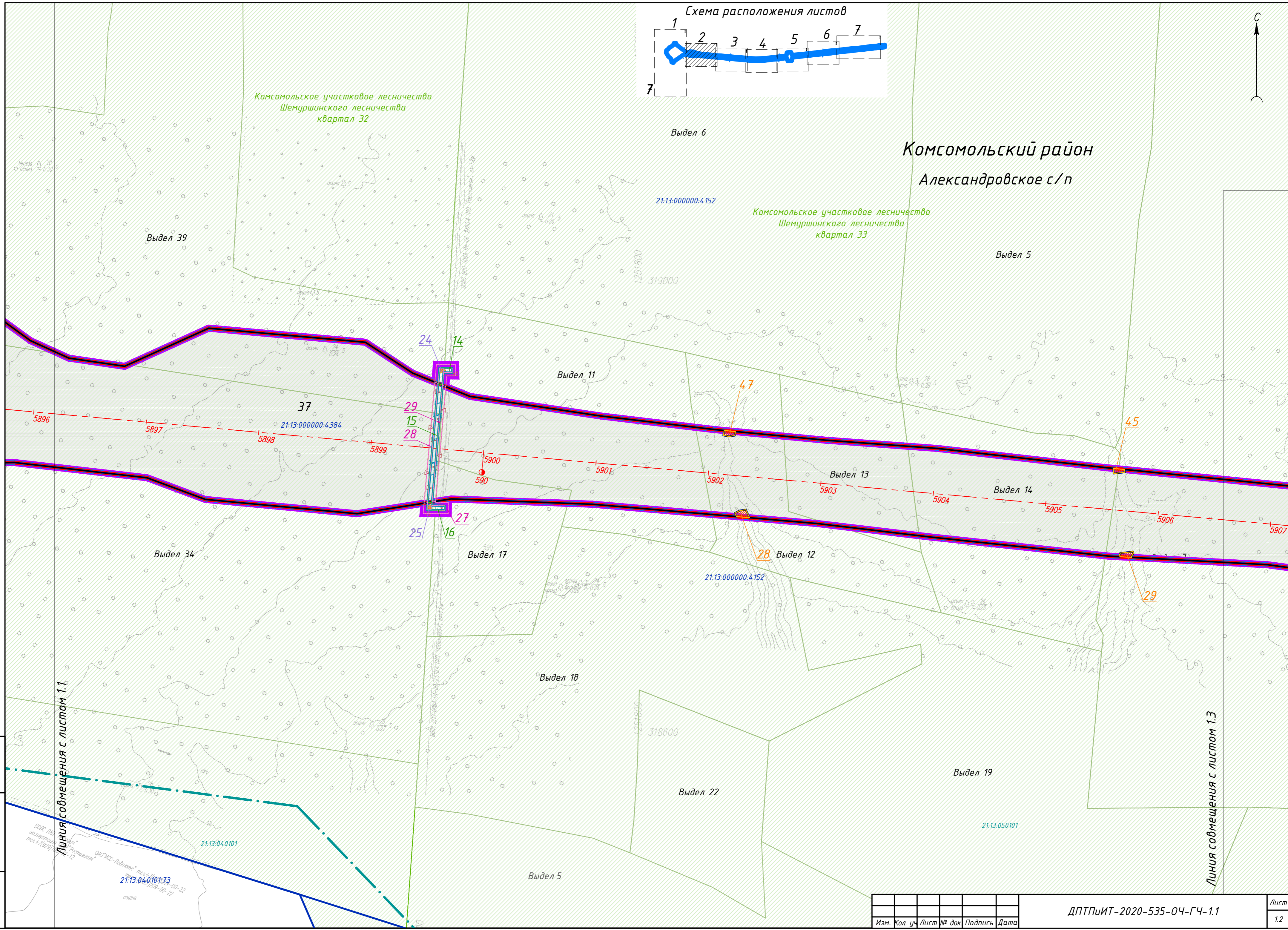




Комсомольское участковое лесничество
Шемуршинского лесничества
квартал 32

Комсомольский район
Александровское с/п

Комсомольское участковое лесничество
Шемуршинского лесничества
квартал 33

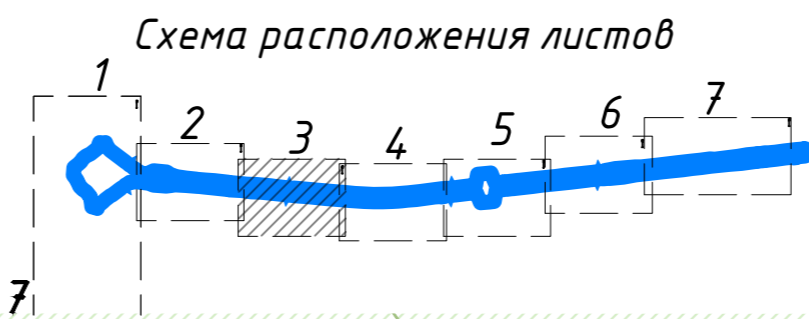
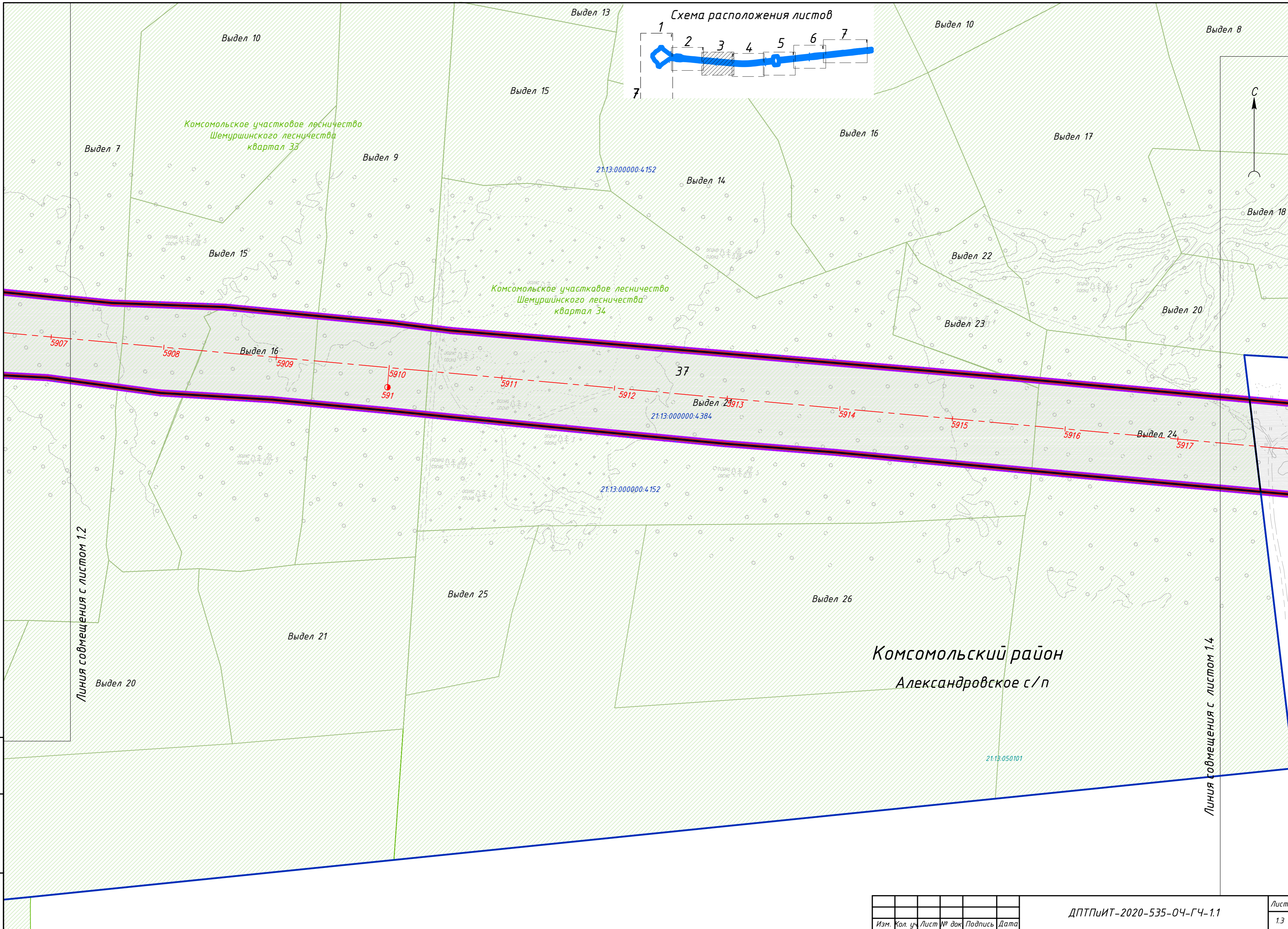


Инв. № подл. Подл. и дата. Взам. инв. №

| | | | | | |
|------|----------|------|--------|---------|------|
| Изм. | Кол. уч. | Лист | № док. | Подпись | Дата |
| | | | | | |

ДПТПИТ-2020-535-04-ГЧ-1.1

Лист
1.2

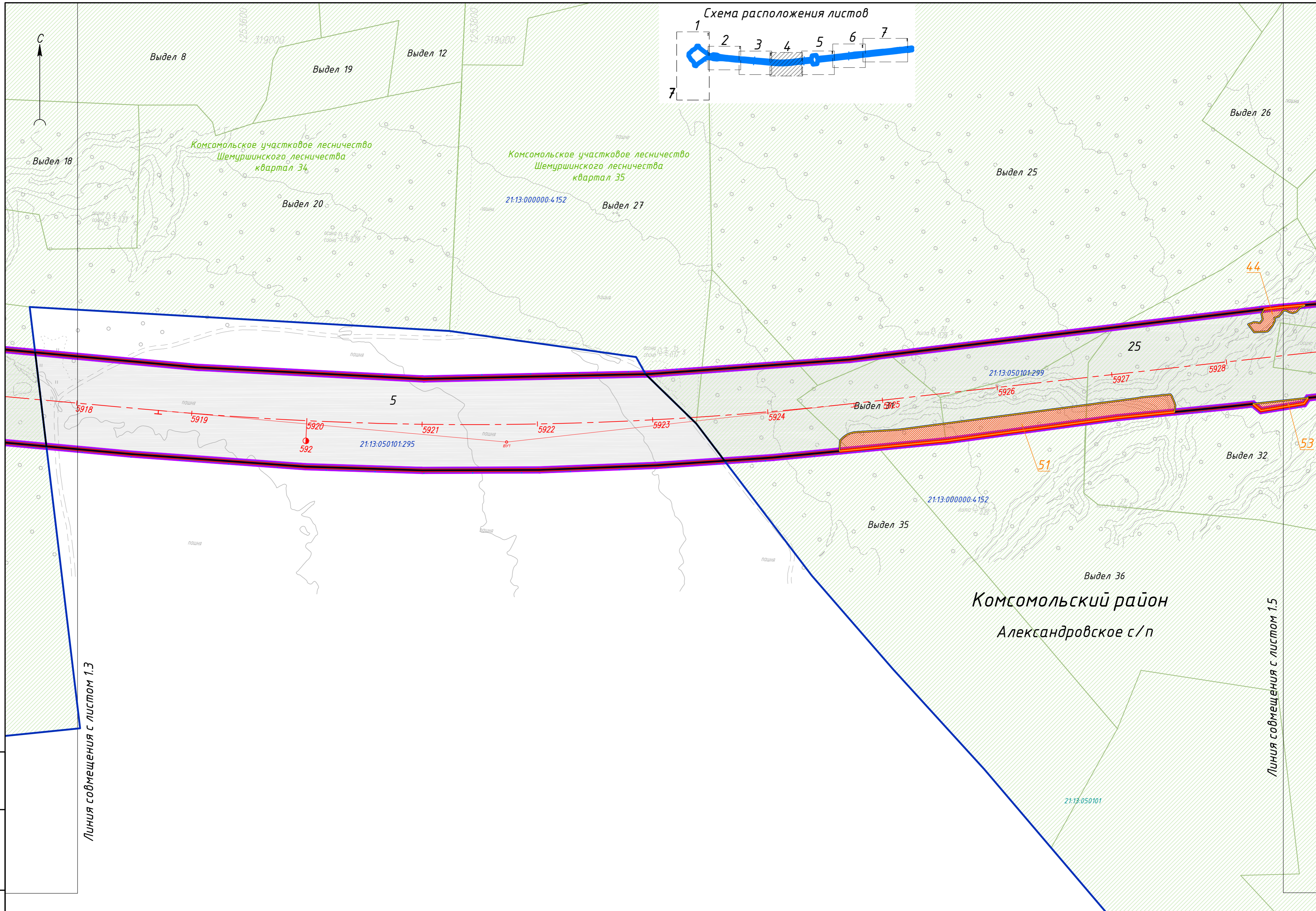
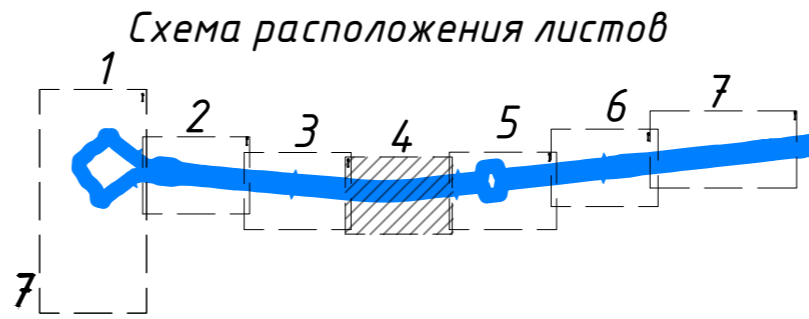


Инв. № подл. Подп. и дата. Взам. инв. №

| | | | | |
|------|----------|-------------|---------|------|
| Изм. | Кол. уч. | Лист № док. | Подпись | Дата |
| | | | | |

ДПТПИТ-2020-535-04-ГЧ-1.1

Лист 1.3



Линия совмещения с листом 1.3

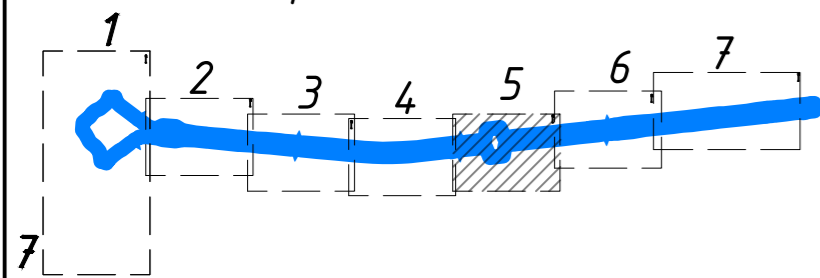
Линия совмещения с листом 1.5

Комсомольский район
Александровское с/п

| | | |
|--------------|--------------|--------------|
| Инв. № подл. | Подп. и дата | Взам. инв. № |
| | | |

| | | | | |
|------|----------|-------------|---------|------|
| Изм. | Кол. уч. | Лист № док. | Подпись | Дата |
| | | | | |

ДПТП/ИТ-2020-535-04-ГЧ-1.1



Канашский район

Тобурдановское с/п

21:11:320903:38

Выдел 5

21:13:000000:4:152
Выдел 28

Выдел 29

Выдел 30

46

21:11:000000:5637

14

32

15

21:11:320903:186

21:11:000000:5637

21:11:320903:187

21:11:000000:5637

17

31

13

21:13:000000:4:152
Выдел 12

21:13:000000:4:385

48

21:11:320903:185

21:11:320903:192

Выдел 14

Выдел 15

5929

5930

21:13:050101:299

5931

5932

5933

5934

5935

21:11:320903:190

Выдел 13
21:11:320903:193

Выдел 34

25

Выдел 25

Выдел 16

Комсомольское участковое лесничество
Шемуршинского лесничества
квартал 35

Выдел 33

21:13:000000:4:152

53

52

Комсомольское участковое лесничество
Шемуршинского лесничества
квартал 36

Выдел 26

Выдел 27

Комсомольский район

Александровское с/п

21:13:050101

Выдел 36

Выдел 37

Выдел 28

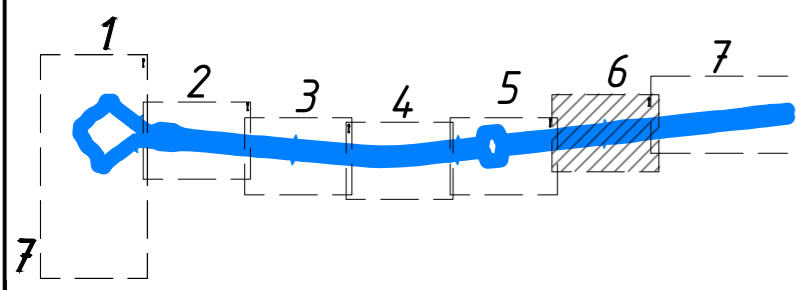
Линия соймещения с листом 1.6

Линия соймещения с листом 1.4

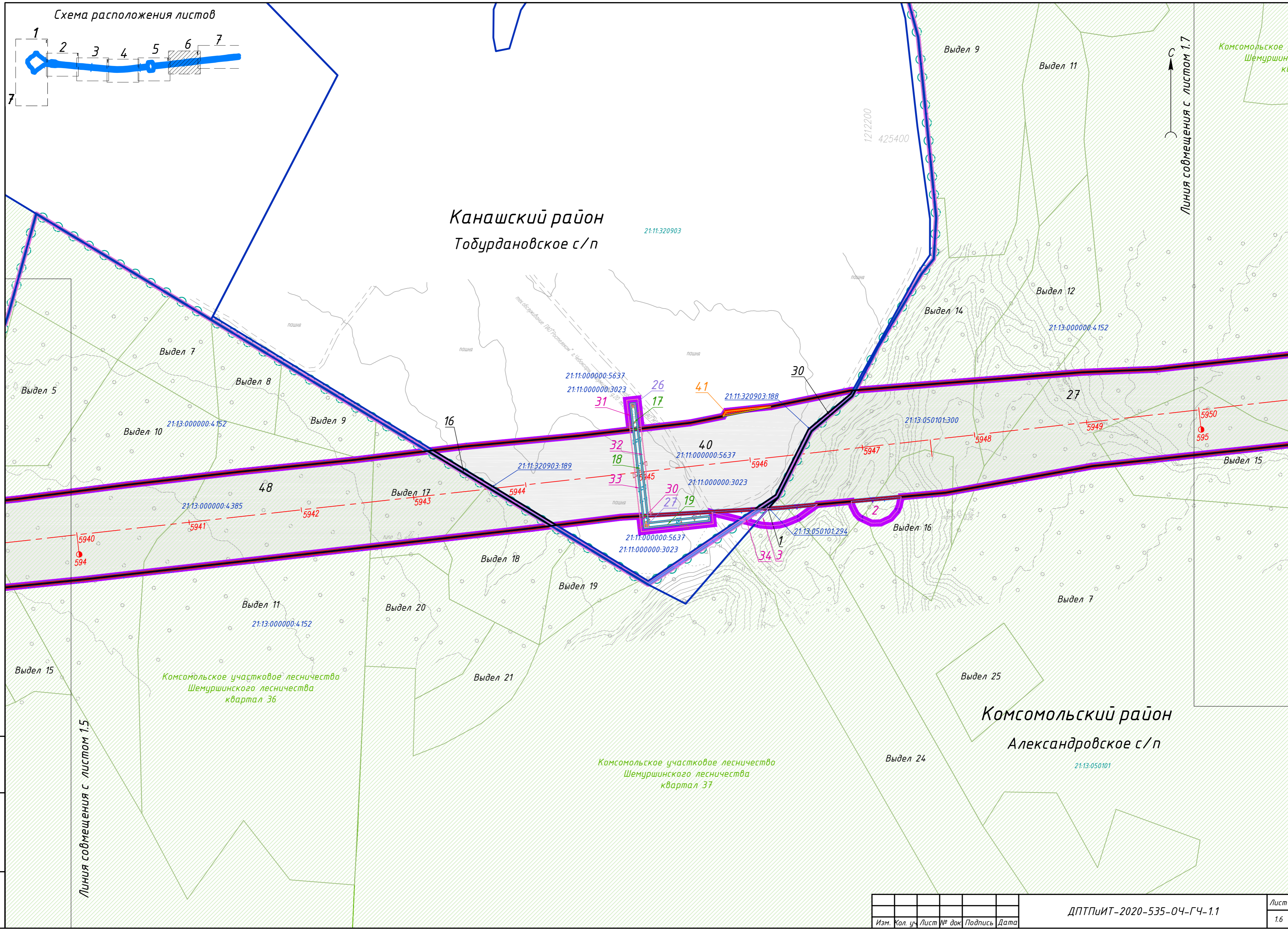
Инв. № подл. Подп. и дата. Взам. инв. №

| | | | | |
|------|----------|-------------|---------|------|
| Изм. | Кол. уч. | Лист № док. | Подпись | Дата |
| | | | | |

Схема расположения листов



Канашский район
Тобурдановское с/п



Линия совмещения с листом 1.5

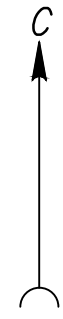
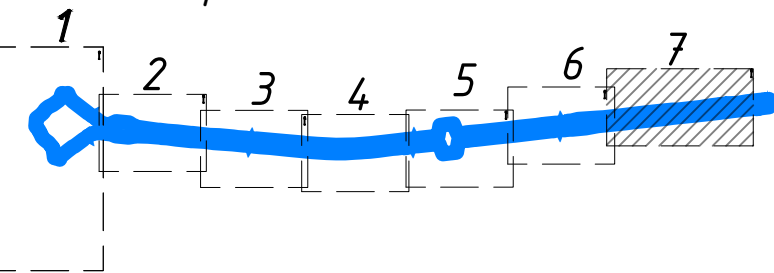
Линия совмещения с листом 1.7

Инв. № подл.
Подп. и дата
Взам. инв. №

| | | | | |
|------|----------|------------|---------|------|
| Изм. | Кол. уч. | Лист № док | Подпись | Дата |
| | | | | |

ДПТПИТ-2020-535-04-ГЧ-1.1

Лист
1.6



Республика Чувашия
Комсомольский район
Александровское с/п

Республика Татарстан
Кайдицкий район
Старотябердинское с/п

Линия со смещением 1,6

Комсомольское участковое лесничество
Шемуршинского лесничества
квартал 37

Комсомольское участковое лесничество
Шемуршинского лесничества
квартал 38

Граница работ на территории
Республики Чувашия (МСК 21)
Граница работ на территории
Республики Татарстан (МСК 16)

