

**Внесение изменений в проект межевания территории объекта
«Скоростная автомобильная дорога Москва – Нижний Новгород – Казань.
Строительство скоростной автомобильной дороги Москва – Нижний
Новгород – Казань, 7 этап км 586 – км 663, Чувашская Республика,
Республика Татарстан (от пересечения с автомобильной дорогой
федерального значения А-151 «Цивильск – Ульяновск» до пересечения
с автомобильной дорогой федерального значения Р-241
«Казань — Буинск — Ульяновск»)» утвержденный распоряжением
Федерального дорожного агентства от 07.12.2020 № 3697-р**

Корректировка ПК 5860+00 – ПК 6630+00

ПРОЕКТ МЕЖЕВАНИЯ ТЕРРИТОРИИ

**Материалы по обоснованию проекта межевания территории
Раздел 4 «Материалы по обоснованию проекта межевания территории.
Пояснительная записка»**

Часть 1

Чувашская Республика

КНИГА 1

ДПТПиИТ-2020-535-МО-ПЗ-1.1

Пояснительная записка



**Государственная компания «Российские автомобильные дороги»
Внесение изменений в проект межевания территории объекта
«Скоростная автомобильная дорога Москва – Нижний Новгород – Казань.
Строительство скоростной автомобильной дороги Москва – Нижний
Новгород – Казань, 7 этап км 586 – км 663, Чувашская Республика,
Республика Татарстан (от пересечения с автомобильной дорогой
федерального значения А-151 «Цивильск – Ульяновск» до пересечения
с автомобильной дорогой федерального значения Р-241
«Казань — Буинск — Ульяновск»)» утвержденный распоряжением
Федерального дорожного агентства от 07.12.2020 № 3697-р**

Корректировка ПК 5860+00 – ПК 6630+00

ПРОЕКТ МЕЖЕВАНИЯ ТЕРРИТОРИИ

**Материалы по обоснованию проекта межевания территории
Раздел 4 «Материалы по обоснованию проекта
межевания территории.
Пояснительная записка»**

Часть 1

Чувашская Республика

КНИГА 1

ДПТПиИТ-2020-535-МО-ПЗ-1.1

Пояснительная записка

Инов. № подл.	
Подп. и дата	
Взам. инв. №	



Государственная компания «Российские автомобильные дороги»
Внесение изменений в проект межевания территории объекта
«Скоростная автомобильная дорога Москва – Нижний Новгород – Казань.
Строительство скоростной автомобильной дороги Москва – Нижний
Новгород – Казань, 7 этап км 586 – км 663, Чувашская Республика,
Республика Татарстан (от пересечения с автомобильной дорогой
федерального значения А-151 «Цивильск – Ульяновск» до пересечения
с автомобильной дорогой федерального значения Р-241
«Казань — Буинск — Ульяновск»)» утвержденный распоряжением
Федерального дорожного агентства от 07.12.2020 № 3697-р

Корректировка ПК 5860+00 – ПК 6630+00

ПРОЕКТ МЕЖЕВАНИЯ ТЕРРИТОРИИ

Материалы по обоснованию проекта межевания территории
Раздел 4 «Материалы по обоснованию проекта
межевания территории.
Пояснительная записка»

Часть 1

Чувашская Республика

КНИГА 1

ДПТПиИТ-2020-535-МО-ПЗ-1.1

Пояснительная записка

Заместитель директора
по проектированию

Комплексный ГИП



А. Ю. Кулешов

Н. Э. Ковалев

Санкт-Петербург
2021

Взам. инв. №	
Подп. и дата	
Инв. № подл.	



**Общество с ограниченной ответственностью
«ТранспроектИнжиниринг»**

196084, г. Санкт-Петербург, ул. Малая Митрофаньевская, д. 4, лит. Л, оф. 318
info@tpe.su, www.tpe.su

Заказчик - Государственная компания «Российские автомобильные дороги»

**Внесение изменений в проект межевания территории объекта
«Скоростная автомобильная дорога Москва – Нижний Новгород – Казань.
Строительство скоростной автомобильной дороги Москва – Нижний
Новгород – Казань, 7 этап км 586 – км 663, Чувашская Республика,
Республика Татарстан (от пересечения с автомобильной дорогой
федерального значения А-151 «Цивильск – Ульяновск» до пересечения
с автомобильной дорогой федерального значения Р-241
«Казань — Буинск — Ульяновск»)» утвержденный распоряжением
Федерального дорожного агентства от 07.12.2020 № 3697-р**

Корректировка ПК 5860+00 – ПК 6630+00

ПРОЕКТ МЕЖЕВАНИЯ ТЕРРИТОРИИ

Материалы по обоснованию проекта межевания территории

**Раздел 4 «Материалы по обоснованию проекта
межевания территории.
Пояснительная записка»**

Часть 1

Чувашская Республика

КНИГА 1

ДПТПиИТ-2020-535-МО-ПЗ-1.1

Пояснительная записка

Генеральный директор

Главный инженер проекта



Савченко А.В.

Уразова М.Т.

Состав проекта межевания территории

Номер тома	Обозначение	Наименование	Примечание
7 этап			
1. Основная часть проекта межевания территории			
<i>Раздел 1 «Проект межевания территории. Графическая часть»</i>			
Часть 1	ДПТПиИТ-2020-535-ОЧ-ГЧ-1	Чувашская Республика, км 588- км 596	
Книга 1	ДПТПиИТ-2020-535-ОЧ-ГЧ-1.1	Сельское поселение Комсомольское, Александровское Комсомольского муниципального района, Сельское поселение Тобурдановское Канашского муниципального района	
Часть 2	ДПТПиИТ-2020-535-ОЧ-ГЧ-2	Республика Татарстан, км 596- км 602	
Книга 1	ДПТПиИТ-2020-535-ОЧ-ГЧ-2.1	Сельское поселение Старотябердинское Кайбицкого муниципального района	
Часть 3	ДПТПиИТ-2020-535-ОЧ-ГЧ-3	Чувашская Республика, км 602- км 604	
Книга 1	ДПТПиИТ-2020-535-ОЧ-ГЧ-3.1	Сельское поселение Чутеевское Янтиковского муниципального района	
Часть 4	ДПТПиИТ-2020-535-ОЧ-ГЧ-4	Республика Татарстан, км 604- км 670	
Книга 1	ДПТПиИТ-2020-535-ОЧ-ГЧ-4.1	Сельское поселение Молькеевское Кайбицкого муниципального района	
Книга 2	ДПТПиИТ-2020-535-ОЧ-ГЧ-4.2	Сельское поселение Хозесановское Кайбицкого муниципального района	
Книга 3	ДПТПиИТ-2020-535-ОЧ-ГЧ-4.3	Сельское поселение Большеподберезинское Кайбицкого муниципального района	
Книга 4	ДПТПиИТ-2020-535-ОЧ-ГЧ-4.4	Сельское поселение Ульяновское Кайбицкого муниципального района	
Книга 5	ДПТПиИТ-2020-535-ОЧ-ГЧ-4.5	Сельское поселение Большекайбицкое Кайбицкого муниципального района	
Книга 6	ДПТПиИТ-2020-535-ОЧ-ГЧ-4.6	Сельское поселение Кушманское Кайбицкого муниципального района	
Книга 7	ДПТПиИТ-2020-535-ОЧ-ГЧ-4.7	Сельское поселение Муралинское Кайбицкого муниципального района	
Книга 8	ДПТПиИТ-2020-535-ОЧ-ГЧ-4.8	Сельское поселение Федоровское Кайбицкого муниципального района	
Книга 9	ДПТПиИТ-2020-535-ОЧ-ГЧ-4.9	Сельское поселение Кулангинское Кайбицкого муниципального района	
Книга 10	ДПТПиИТ-2020-535-ОЧ-ГЧ-4.10	Сельские поселения Верхнеаткозинское Апастовского муниципального района,	

Ив. № подл.	Подпись и дата
	Взам. инв. №

ДПТПиИТ-2020-535					
Изм.	Кол.уч	Лист	№ док	Подп.	Дата
Разработал	Седова				09.2021
Проверил	Овчинникова				09.2021
Рук.отдела	Овчинникова				09.2021
Н. контр.	Седова				09.2021
Состав документации по планировке территории					
			Стадия	Лист	Листов
			ДПТ	1	5
ООО «ТранспроектИнжиниринг» г. Санкт-Петербург					

Номер тома	Обозначение	Наименование	Примечание
		Маломеминское Кайбицкого муниципального района, Большемеминское Верхнеуслонского муниципального района	
Книга 11	ДПТПиИТ-2020-535-ОЧ-ГЧ-4.11	Сельское поселение Коргузинское Верхнеуслонского муниципального района	
Книга 12	ДПТПиИТ-2020-535-ОЧ-ГЧ-4.12	Сельское поселение Кильдеевское Верхнеуслонского муниципального района	
<i>Раздел 2. «Проект межевания территории. Текстовая часть»</i>			
<i>Часть 1</i>	<i>ДПТПиИТ-2020-535-ОЧ-ГЧ-1</i>	<i>Чувашская Республика</i>	
Книга 1	ДПТПиИТ-2020-535-ОЧ-ГЧ-1.1	Пояснительная записка	
<i>Часть 2</i>	<i>ДПТПиИТ-2020-535-ОЧ-ГЧ-2</i>	<i>Республика Татарстан</i>	
Книга 1	ДПТПиИТ-2020-535-ОЧ-ГЧ-2.1	Пояснительная записка	
Книга 2	ДПТПиИТ-2020-535-ОЧ-ГЧ-2.2	Пояснительная записка	
2. Материалы по обоснованию проекта межевания территории			
<i>Раздел 3 «Материалы по обоснованию проекта межевания территории. Графическая часть»</i>			
<i>Часть 1</i>	<i>ДПТПиИТ-2020-535-МО-ГЧ-1</i>	<i>Чувашская Республика, км 588- км 596</i>	
Книга 1	ДПТПиИТ-2020-535-МО-ГЧ-1.1	Сельское поселение Комсомольское, Александровское Комсомольского муниципального района, Сельское поселение Тобурдановское Канашского муниципального района	
<i>Часть 2</i>	<i>ДПТПиИТ-2020-535-МО-ГЧ-2</i>	<i>Республика Татарстан, км 596- км 602</i>	
Книга 1	ДПТПиИТ-2020-535-МО-ГЧ-2.1	Сельское поселение Старотябердинское Кайбицкого муниципального района	
<i>Часть 3</i>	<i>ДПТПиИТ-2020-535-МО-ГЧ-3</i>	<i>Чувашская Республика, км 602- км 604</i>	
Книга 1	ДПТПиИТ-2020-535-МО-ГЧ-3.1	Сельское поселение Чутеевское Янтиковского муниципального района	
<i>Часть 4</i>	<i>ДПТПиИТ-2020-535-МО-ГЧ-4</i>	<i>Республика Татарстан, км 604- км 670</i>	
Книга 1	ДПТПиИТ-2020-535-МО-ГЧ-4.1	Сельское поселение Молькеевское Кайбицкого муниципального района	

Изм. № подл.	Подпись и дата	Взам. инв. №
--------------	----------------	--------------

Изм.	Кол.уч	Лист	№ док	Подп.	Дата	ДПТПиИТ-2020-535	Лист 2
------	--------	------	-------	-------	------	-------------------------	-----------

Номер тома	Обозначение	Наименование	Примечание
Книга 2	ДПТПиИТ-2020-535-МО-ГЧ-4.2	Сельское поселение Хозесановское Кайбицкого муниципального района	
Книга 3	ДПТПиИТ-2020-535-МО-ГЧ-4.3	Сельское поселение Большеподберезинское Кайбицкого муниципального района	
Книга 4	ДПТПиИТ-2020-535-МО-ГЧ-4.4	Сельское поселение Ульяновское Кайбицкого муниципального района	
Книга 5	ДПТПиИТ-2020-535-МО-ГЧ-4.5	Сельское поселение Большекайбицкое Кайбицкого муниципального района	
Книга 6	ДПТПиИТ-2020-535-МО-ГЧ-4.6	Сельское поселение Кушманское Кайбицкого муниципального района	
Книга 7	ДПТПиИТ-2020-535-МО-ГЧ-4.7	Сельское поселение Муралинское Кайбицкого муниципального района	
Книга 8	ДПТПиИТ-2020-535-МО-ГЧ-4.8	Сельское поселение Федоровское Кайбицкого муниципального района	
Книга 9	ДПТПиИТ-2020-535-МО-ГЧ-4.9	Сельское поселение Кулангинское Кайбицкого муниципального района	
Книга 10	ДПТПиИТ-2020-535-МО-ГЧ-4.10	Сельские поселения Верхнеаткозинское Апастовского муниципального района, Маломеминское, Кайбицкого муниципального района, Большемеинское, Верхнеуслонского муниципального района	
Книга 11	ДПТПиИТ-2020-535-МО-ГЧ-4.11	Сельское поселение Коргузинское Верхнеуслонского муниципального района	
Книга 12	ДПТПиИТ-2020-535-МО-ГЧ-4.12	Сельское поселение Кильдеевское Верхнеуслонского муниципального района	
<i>Раздел 4. «Материалы по обоснованию проекта межевания территории. Пояснительная записка»</i>			
Часть 1	ДПТПиИТ-2020-535-МО-ПЗ-1	<i>Чувашская Республика</i>	
Книга 1	ДПТПиИТ-2020-535-МО-ПЗ-1.1	Пояснительная записка	
Часть 2	ДПТПиИТ-2020-535-МО-ПЗ-2	<i>Республика Татарстан</i>	
Книга 1	ДПТПиИТ-2020-535-МО-ПЗ-2.1	Пояснительная записка	
3. Схема резервирования земель			
Часть 1	ДПТПиИТ-2020-535-СР-1	<i>Чувашская Республика, км 588- км 596</i>	

Взам. инв. №	
Подпись и дата	
Инв. № подл.	

							ДПТПиИТ-2020-535	Лист
Изм.	Кол.уч	Лист	№ док	Подп.	Дата			3

Номер тома	Обозначение	Наименование	Примечание
Книга 1	ДПТПиИТ-2020-535-СР-1.1	Сельское поселение Комсомольское, Александровское Комсомольского муниципального района, Сельское поселение Тобурдановское Канашского муниципального района	
Часть 2	ДПТПиИТ-2020-535-СР-2	<i>Республика Татарстан, км 596- км 602</i>	
Книга 1	ДПТПиИТ-2020-535-СР-2.1	Сельское поселение Старотябердинское Кайбицкого муниципального района	
Часть 3	ДПТПиИТ-2020-535-СР-3	<i>Чувашская Республика, км 602- км 604</i>	
Книга 1	ДПТПиИТ-2020-535-СР-3.1	Сельское поселение Чутеевское Янтиковского муниципального района	
Часть 4	ДПТПиИТ-2020-535-СР-4	<i>Республика Татарстан, км 604- км 670</i>	
Книга 1	ДПТПиИТ-2020-535-СР-4.1	Сельское поселение Молькеевское Кайбицкого муниципального района	
Книга 2	ДПТПиИТ-2020-535-СР-4.2	Сельское поселение Хозесановское Кайбицкого муниципального района	
Книга 3	ДПТПиИТ-2020-535-СР-4.3	Сельское поселение Большеподберезинское Кайбицкого муниципального района	
Книга 4	ДПТПиИТ-2020-535-СР-4.4	Сельское поселение Ульяновское Кайбицкого муниципального района	
Книга 5	ДПТПиИТ-2020-535-СР-4.5	Сельское поселение Большекайбицкое Кайбицкого муниципального района	
Книга 6	ДПТПиИТ-2020-535-СР-4.6	Сельское поселение Кушманское Кайбицкого муниципального района	
Книга 7	ДПТПиИТ-2020-535-СР-4.7	Сельское поселение Муралинское Кайбицкого муниципального района	
Книга 8	ДПТПиИТ-2020-535-СР-4.8	Сельское поселение Федоровское Кайбицкого муниципального района	
Книга 9	ДПТПиИТ-2020-535-СР-4.9	Сельское поселение Кулангинское Кайбицкого муниципального района	
Книга 10	ДПТПиИТ-2020-535-СР-4.10	Сельские поселения Верхнеаткозинское Апастовского муниципального района, Маломеминское, Кайбицкого муниципального района, Большемеминское, Верхнеуслонского муниципального района	





Изм.	Кол.уч	Лист	№ док	Подп.	Дата
Ив. № подл.	Подпись и дата	Взам. инв. №			

Номер тома	Обозначение	Наименование	Примечание
Книга 11	ДПТПиИТ-2020-535-СР-4.11	Сельское поселение Коргузинское Верхнеуслонского муниципального района	
Книга 12	ДПТПиИТ-2020-535-СР-4.12	Сельское поселение Кильдеевское Верхнеуслонского муниципального района	
Часть 5	ДПТПиИТ-2020-535-СР-5	Чувашская Республика	
Книга 1	ДПТПиИТ-2020-535-СР-5.1	Текстовая часть	
Часть 6	ДПТПиИТ-2020-535-СР-6	Республика Татарстан	
Книга 1	ДПТПиИТ-2020-535-СР-6.1	Текстовая часть	

Инва. № подл.	Подпись и дата	Взам. инв. №							Лист
			ДПТПиИТ-2020-535						5
Изм.	Кол.уч	Лист	№ док	Подп.	Дата				

Содержание

№ п/п	Наименование	№ стр.
1.	Пояснительная записка	8
2.	Приложение 1. Перечень существующих земельных участков, расположенных в границах территории, в отношении которой разрабатывается проект межевания территории (Чувашская Республика)	-
3.	Приложение 2. Перечень существующих объектов капитального строительства, сведения о которых содержатся в Едином государственном реестре недвижимости, расположенных в границах территории, в отношении которой разрабатывается проект межевания территории (Чувашская Республика)	-
4.	Приложение 3. Выписки из Государственного лесного реестра	-
5.	Приложение 4. Сводная таблица образуемых земельных участков (сервитутов/ публичных сервитутов) на период до утверждения проекта межевания территории (Чувашская Республика)	-

Взам. инв. №	Подпись и дата							ДПТПиИТ-2020-535-МО-ПЗ-1.1		
Инв. № подл.		Разработал	Седова		09.2021	Содержание	ДПТ	1	1	
		Проверил	Овчинникова		09.2021		ООО «ТранспроектИнжиниринг» г. Санкт-Петербург			
		Рук. отдела	Овчинникова		09.2021					
		Н. контр.	Седова		09.2021					

1. Обоснование определения местоположения границ образуемого земельного участка с учетом соблюдения требований к образуемым земельным участкам, в том числе требований к предельным (минимальным и (или) максимальным) размерам земельных участков

Конфигурация и местоположение образуемых земельных участков и (или) образуемых частей земельных участков определены в границах территории, применительно к которой осуществляется подготовка проекта межевания, в соответствии с:

- устанавливаемыми в проекте планировки территории границами зон планируемого размещения;
- границами административно-территориального деления Чувашской Республики;
- границами существующих земельных участков, сведения о которых содержатся в Едином государственном реестре недвижимости (перечень приведен в Приложении 1 материалов по обоснованию проекта межевания территории в Книге 1 Части 1 ДПТПИИТ-2020-535-МО-ПЗ-1.1).

Образуемые земельные участки формировались без учета требований к предельным (минимальным и (или) максимальным) размерам земельных участков в соответствии с положением ч. 3 п. 4 ст. 36 Градостроительного кодекса Российской Федерации.





2. Обоснование способа образования земельного участка

Проектом межевания территории установлены способы образования земельных участков в соответствии с п. 1 ст. 11.2 Земельного кодекса Российской Федерации, а именно раздел существующих земельных участков и образование земельных участков из земель, находящихся в государственной или муниципальной собственности.

Для определения состава земельных участков, подлежащих межеванию в рамках проекта, использовались сведения Единого государственного реестра недвижимости, предоставленные Федеральным государственным бюджетным учреждением «Федеральная кадастровая палата «Росреестра» по Чувашской Республике.

3. Обоснование определения границ публичного сервитута, подлежащего установлению в соответствии с законодательством Российской Федерации

В границах зон планируемого размещения автомобильных дорог, в том числе подлежащих реконструкции и проектируемых в составе автомобильной дороги полевых дорог и проездов, проектом межевания предусмотрено установление сервитутов/

						ДПТПИИТ-2020-535-МО-ПЗ-1.1		
Изм.	Кол.уч	Лист	№док	Подп.	Дата	Пояснительная записка ООО «ТранспроектИнжиниринг» г. Санкт-Петербург		
Разработал	Матвеев				03.2020			
Проверил	Овчинникова				03.2020			
Рук. отдела	Овчинникова				03.2020			
Н. контроль	Седова				03.2020			
						Стадия	Лист	Листов
						ДПТ	1	2

публичных сервитутов в целях устройства пересечений с автомобильными дорогами, а именно 10 контуров общей площадью 4,8518 га. Перечень указанных контуров сервитутов/ публичных сервитутов приведен в Приложении 2 основной части проекта межевания территории в Книге 1 Части 1 ДПТПиИТ-2020-535-ОЧ-ТЧ-1.1. Перечни координат характерных точек границ таких сервитутов/ публичных сервитутов приведены в Приложении 8 основной части проекта межевания территории в Книге 1 Части 1 ДПТПиИТ-2020-535-ОЧ-ТЧ-1.1.

В границах зон планируемого размещения линейных объектов, подлежащих реконструкции в связи с изменением их местоположения (инженерных сетей), проектом межевания предусмотрено установление сервитутов/ публичных сервитутов в целях размещения инженерных коммуникаций, а именно 20 контуров общей площадью 1,1874 га. Перечень указанных контуров сервитутов/ публичных сервитутов приведен в Приложении 3 основной части проекта межевания территории в Книге 1 Части 1 ДПТПиИТ-2020-535-ОЧ-ТЧ-1.1. Перечни координат характерных точек границ таких сервитутов/ публичных сервитутов приведены в Приложении 9 основной части проекта межевания территории в Книге 1 Части 1 ДПТПиИТ-2020-535-ОЧ-ТЧ-1.1.

В границах зон планируемого размещения временных сооружений на период строительства объекта, проектом межевания предусмотрено установление сервитутов/ публичных сервитутов в целях размещения таких временных сооружений, а именно 36 контуров общей площадью 1,4365 га. Перечень указанных контуров сервитутов/ публичных сервитутов приведен в Приложении 5 основной части проекта межевания территории в Книге 1 Части 1 ДПТПиИТ-2020-535-ОЧ-ТЧ-1.1. Перечни координат характерных точек границ таких сервитутов/ публичных сервитутов приведены в Приложении 11 основной части проекта межевания территории в Книге 1 Части 1 ДПТПиИТ-2020-535-ОЧ-ТЧ-1.1.

В случае невозможности установления на определенных земельных участках сервитута/ публичного сервитута, предусмотреть образование части такого земельного участка.

						ДПТПиИТ-2020-535-МО-ПЗ-1.1	Лист
Изм.	Кол.уч	Лист	№док	Подп.	Дата		2

№ п/п	Кадастровый номер земельного участка	Кадастровый номер единого землепользования	Адрес земельного участка	Правообладатель земельного участка	Вид права	Обременение	Лицо, в пользу которого установлено обременение	Категория земель	Вид разрешенного использования земельного участка	Площадь земельного участка (контура многоконтурного участка), кв. м	Принадлежность к ЗИП*
1	2	3	4	5	6	7	8	9	10	11	12
15	21:11:320903:190	-	Чувашская Республика - Чувашия, р-н Канашский, с/пос Тобурдановское	Сведения отсутствуют	Сведения отсутствуют	-	-	Земли промышленности, энергетики, транспорта, связи, радиовещания, телевидения, информатики, земли для обеспечения космической деятельности, земли обороны, безопасности и земли иного специального назначения	Автомобильный транспорт	3481	1
16	21:11:320903:191	-	Чувашская Республика - Чувашия, р-н Канашский, с/пос Тобурдановское	Множество лиц	Долевая собственность	-	-	Земли сельскохозяйственного назначения	Для ведения сельскохозяйственного производства	50700	1
17	21:11:320903:192	-	Чувашская Республика - Чувашия, р-н Канашский, с/пос Тобурдановское	Сведения отсутствуют	Сведения отсутствуют	-	-	Земли промышленности, энергетики, транспорта, связи, радиовещания, телевидения, информатики, земли для обеспечения космической деятельности, земли обороны, безопасности и земли иного специального назначения	Автомобильный транспорт	8267	1
18	21:11:320903:38	-	Чувашская Республика - Чувашия, р-н Канашский, с/пос Тобурдановское	Множество лиц	Долевая собственность	Аренда (в том числе, субаренда)	Шпаков Олег Васильевич	Земли сельскохозяйственного назначения	Для ведения сельскохозяйственного производства	186900	1
19	21:11:320903:193	-	Чувашская Республика - Чувашия, р-н Канашский, с/пос Тобурдановское	Сведения отсутствуют	Сведения отсутствуют	-	-	Земли сельскохозяйственного назначения	Для ведения сельскохозяйственного производства	42433	1
20	21:26:190301:112	-	Чувашская Республика - Чувашия, р-н Янтиковский, с/пос Чутеевское	Муниципальное образование - Чутеевское сельское поселение Янтиковского района Чувашской Республики	Собственность	-	-	Земли сельскохозяйственного назначения	Для ведения сельскохозяйственного производства	992472	1
21	21:26:220301:479	-	Чувашская Республика - Чувашия, р-н Янтиковский, с/пос Чутеевское	Российская Федерация	Собственность	-	-	Земли промышленности, энергетики, транспорта, связи, радиовещания, телевидения, информатики, земли для обеспечения космической деятельности, земли обороны, безопасности и земли иного специального назначения	Автомобильный транспорт	224123	1
22	21:13:000000:4382	-	Чувашская Республика - Чувашия, Комсомольский р-н, Комсомольское с/пос, Шемуршинское лесничество, Комсомольское участковое лесничество	Российская Федерация	Собственность	-	-	Земли промышленности, энергетики, транспорта, связи, радиовещания, телевидения, информатики, земли для обеспечения космической деятельности, земли обороны, безопасности и земли иного специального назначения	Автомобильный транспорт	755055	3, 6
23	21:13:000000:4383	-	Чувашская Республика - Чувашия, р-н Комсомольский, с/пос Александровское, Шемуршинское лесничество, Комсомольское участковое лесничество	Российская Федерация	Собственность	-	-	Земли промышленности, энергетики, транспорта, связи, радиовещания, телевидения, информатики, земли для обеспечения космической деятельности, земли обороны, безопасности и земли иного специального назначения	Автомобильный транспорт	3572	1, 2
24	21:13:000000:4384	-	Чувашская Республика - Чувашия, р-н Комсомольский, с/пос Александровское, Шемуршинское лесничество, Комсомольское участковое лесничество	Российская Федерация	Собственность	-	-	Земли промышленности, энергетики, транспорта, связи, радиовещания, телевидения, информатики, земли для обеспечения космической деятельности, земли обороны, безопасности и земли иного специального назначения	Автомобильный транспорт	326335	1, 2, 3, 6
25	21:13:000000:4385	-	Чувашская Республика - Чувашия, р-н Комсомольский, с/пос Александровское, Шемуршинское лесничество, Комсомольское участковое лесничество	Российская Федерация	Собственность	-	-	Земли промышленности, энергетики, транспорта, связи, радиовещания, телевидения, информатики, земли для обеспечения космической деятельности, земли обороны, безопасности и земли иного специального назначения	Автомобильный транспорт	58153	1
26	21:13:000000:4150	-	Чувашская Республика - Чувашия, р-н Комсомольский, с/пос Комсомольское, Шемуршинское лесничество, Комсомольское участковое лесничество, квартал 2 (выдела 1-64), квартал 3 (выдела 1-41), квартал 4 (выдела 1-35), квартал 7 (выдела 1-42), квартал 8 (выдела 1-58), квартал 9 (выдела 1-26), квартал 10 (выдела 1-35), квартал 14 (выдела 1-34), квартал 15 (выдела 1-54), квартал 16 (выдела 1-36), квартал 17 (выдела 1-34), квартал 18 (выдела 1-29), квартал 19 (выдела 1-32), квартал 20 (выдела 1-53), квартал 25 (выдела 1-26), квартал 26 (выдела 1-69), квартал 27 (выдела 1-31), квартал 28 (выдела 1-23), квартал 29 (выдела 1-32), квартал 30 (выдела 1-25), квартал 31 (выдела 1-23), квартал 40 (выдела 1-53), квартал 41 (выдела 1-45), квартал 42 (выдела 1-37), квартал 64 (выдела 1-55), квартал 65 (выдела 1-56), квартал 67 (выдела 1-6)	Российская Федерация	Собственность	Аренда (в том числе, субаренда)/ Безвозмездное (срочное) пользование земельным/лесным участком	Общество с ограниченной ответственностью "Кенар", Николай Николаевич Германович/Тихонов Алексей Александрович	Земли лесного фонда	Осуществление видов деятельности в сфере охотничьего хозяйства	32389319	3, 4, 6
27	21:13:000000:4152	-	Чувашская Республика - Чувашия, р-н Комсомольский, с/пос Александровское, Шемуршинское лесничество, Комсомольское участковое лесничество, квартал 21 (выдела 1-69), квартал 22 (выдела 1-49), квартал 23 (выдела 1-41), квартал 32 (выдела 1-43), квартал 33 (выдела 1-30), квартал 34 (выдела 1-30), квартал 35 (выдела 1-49), квартал 36 (выдела 1-64), квартал 37 (выдела 1-58), квартал 38 (выдела 1-31)	Российская Федерация	Собственность	Аренда/Безвозмездное пользование	Общество с ограниченной ответственностью "Кенар"/Кузьмин Владимир Александрович	Земли лесного фонда	Осуществление видов деятельности в сфере охотничьего хозяйства	13567492	1, 2, 3, 4, 5, 6

№ п/п	Кадастровый номер земельного участка	Кадастровый номер единого землепользования	Адрес земельного участка	Правообладатель земельного участка	Вид права	Обременение	Лицо, в пользу которого установлено обременение	Категория земель	Вид разрешенного использования земельного участка	Площадь земельного участка (контура многоконтурного участка), кв. м	Принадлежность к ЗИП*
1	2	3	4	5	6	7	8	9	10	11	12
28	21:11:000000:5635	-	Чувашская Республика - Чувашия, р-н Канашский, с/пос Тобурдановское	Сведения отсутствуют	Сведения отсутствуют	-	-	Земли промышленности, энергетики, транспорта, связи, радиовещания, телевидения, информатики, земли для обеспечения космической деятельности, земли обороны, безопасности и земли иного специального назначения	Автомобильный транспорт	48785	1
29	21:11:000000:5636	-	Чувашская Республика - Чувашия, р-н Канашский, с/пос Тобурдановское	Сведения отсутствуют	Сведения отсутствуют	-	-	Земли промышленности, энергетики, транспорта, связи, радиовещания, телевидения, информатики, земли для обеспечения космической деятельности, земли обороны, безопасности и земли иного специального назначения	Автомобильный транспорт	21892	1, 3, 5, 6
30	21:11:000000:5637	-	Чувашская Республика - Чувашия, р-н Канашский, с/пос Тобурдановское	Сведения отсутствуют	Сведения отсутствуют	-	-	Земли сельскохозяйственного назначения	для сельскохозяйственного производства	985324	1, 3, 4, 5, 6
31	21:26:000000:1694	-	Чувашская Республика - Чувашия, р-н Янтиковский, с/пос. Чутеевское	Сведения отсутствуют	Сведения отсутствуют	-	-	Земли промышленности, энергетики, транспорта, связи, радиовещания, телевидения, информатики, земли для обеспечения космической деятельности, земли обороны, безопасности и земли иного специального назначения	Автомобильный транспорт	3707	1
32	21:26:000000:1700	-	Чувашская Республика - Чувашия, р-н Янтиковский, с/пос. Чутеевское	Муниципальное образование - Чутеевское сельское поселение Янтиковского района Чувашской Республики	Собственность	-	-	Земли промышленности, энергетики, транспорта, связи, радиовещания, телевидения, информатики, земли для обеспечения космической деятельности, земли обороны, безопасности и земли иного специального назначения	Автомобильный транспорт	3528	1
33	21:13:040101:396	-	Чувашская Республика - Чувашия, р-н Комсомольский, с/пос. Александровское	Поталов Денис Витальевич	Собственность	-	-	Земли сельскохозяйственного назначения	Для ведения крестьянского (фермерского) хозяйства	43400	1, 3, 4, 6
34	21:13:040101:401	-	Чувашская Республика - Чувашия., Комсомольский р-н, с/п Александровское	Сведения отсутствуют	Сведения отсутствуют	-	-	Земли промышленности, энергетики, транспорта, связи, радиовещания, телевидения, информатики, земли для обеспечения космической деятельности, земли обороны, безопасности и земли иного специального назначения	Автомобильный транспорт	6927	1, 2, 3, 6
35	21:13:040101:402	-	Чувашская Республика - Чувашия, р-н Комсомольский, с/пос Александровское	Сведения отсутствуют	Сведения отсутствуют	-	-	Земли промышленности, энергетики, транспорта, связи, радиовещания, телевидения, информатики, земли для обеспечения космической деятельности, земли обороны, безопасности и земли иного специального назначения	Автомобильный транспорт	1302	1, 2
36	21:13:040101:403	-	Чувашская Республика - Чувашия, р-н Комсомольский, с/пос. Александровское	Сведения отсутствуют	Сведения отсутствуют	-	-	Земли промышленности, энергетики, транспорта, связи, радиовещания, телевидения, информатики, земли для обеспечения космической деятельности, земли обороны, безопасности и земли иного специального назначения	Автомобильный транспорт	1805	1, 2, 6
37	21:13:040101:404	-	Чувашская Республика - Чувашия, р-н Комсомольский, с/пос Александровское	Сведения отсутствуют	Сведения отсутствуют	-	-	Земли промышленности, энергетики, транспорта, связи, радиовещания, телевидения, информатики, земли для обеспечения космической деятельности, земли обороны, безопасности и земли иного специального назначения	Автомобильный транспорт	2646	1, 2, 6
38	21:13:040101:405	-	Чувашская Республика - Чувашия, р-н Комсомольский, с/пос Александровское	Сведения отсутствуют	Сведения отсутствуют	-	-	Земли промышленности, энергетики, транспорта, связи, радиовещания, телевидения, информатики, земли для обеспечения космической деятельности, земли обороны, безопасности и земли иного специального назначения	Автомобильный транспорт	6437	2, 3, 6
39	21:13:040101:406	-	Чувашская Республика - Чувашия, р-н Комсомольский, с/пос Александровское	Сведения отсутствуют	Сведения отсутствуют	-	-	Земли промышленности, энергетики, транспорта, связи, радиовещания, телевидения, информатики, земли для обеспечения космической деятельности, земли обороны, безопасности и земли иного специального назначения	Автомобильный транспорт	1685	1, 2
40	21:13:040101:407	-	Чувашская Республика - Чувашия, р-н Комсомольский, с/пос. Александровское	Сведения отсутствуют	Сведения отсутствуют	-	-	Земли промышленности, энергетики, транспорта, связи, радиовещания, телевидения, информатики, земли для обеспечения космической деятельности, земли обороны, безопасности и земли иного специального назначения	Автомобильный транспорт	1794	1, 3, 6
41	21:13:040101:408	-	Чувашская Республика - Чувашия, р-н Комсомольский, с/пос. Александровское	Сведения отсутствуют	Сведения отсутствуют	-	-	Земли сельскохозяйственного назначения	Для ведения крестьянского (фермерского) хозяйства	41606	1, 4, 6
42	21:13:040101:57	-	Чувашская Республика - Чувашия, р-н Комсомольский, с/пос. Александровское, земельный участок расположен в северо-западной части кадастрового квартала 21:13:040101	Российская Федерация/Федеральное казенное учреждение "Федеральное управление автомобильных дорог Волго-Вятского региона Федерального дорожного агентства"	Собственности/Постоянное (бессрочное) пользование	-	-	Земли промышленности, энергетики, транспорта, связи, радиовещания, телевидения, информатики, земли для обеспечения космической деятельности, земли обороны, безопасности и земли иного специального назначения	Автомобильный транспорт	5358	1, 3, 6
43	21:13:040101:58	-	Чувашская Республика - Чувашия, р-н Комсомольский, с/пос. Александровское, земельный участок расположен в северо-западной части кадастрового квартала 21:13:040101	Российская Федерация/Федеральное казенное учреждение "Федеральное управление автомобильных дорог Волго-Вятского региона Федерального дорожного агентства"	Собственности/Постоянное (бессрочное) пользование	-	-	Земли промышленности, энергетики, транспорта, связи, радиовещания, телевидения, информатики, земли для обеспечения космической деятельности, земли обороны, безопасности и земли иного специального назначения	Автомобильный транспорт	10591	1, 3, 6

№ п/п	Кадастровый номер земельного участка	Кадастровый номер единого землепользования	Адрес земельного участка	Правообладатель земельного участка	Вид права	Обременение	Лицо, в пользу которого установлено обременение	Категория земель	Вид разрешенного использования земельного участка	Площадь земельного участка (контура многоконтурного участка), кв. м	Принадлежность к ЗПР*
1	2	3	4	5	6	7	8	9	10	11	12
57	21:13:280101:2	-	Чувашская Республика - Чувашия, р-н Комсомольский	Российская Федерация/Федеральное казенное учреждение "Федеральное управление автомобильных дорог Волго-Вятского региона Федерального дорожного агентства"	Собственности/Постоянное (бессрочное пользование)	-	-	Земли промышленности, энергетики, транспорта, связи, радиовещания, телевидения, информатики, земли для обеспечения космической деятельности, земли обороны, безопасности и земли иного специального назначения	Автомобильный транспорт	4910	2
58	21:13:280101:5	-	Чувашская Республика - Чувашия, р-н Комсомольский	Российская Федерация/Федеральное казенное учреждение "Федеральное управление автомобильных дорог Волго-Вятского региона Федерального дорожного агентства"	Собственности/Постоянное (бессрочное пользование)	-	-	Земли промышленности, энергетики, транспорта, связи, радиовещания, телевидения, информатики, земли для обеспечения космической деятельности, земли обороны, безопасности и земли иного специального назначения	Автомобильный транспорт	183897	1, 2, 3, 6
59	21:13:020101:171	-	Чувашская Республика - Чувашия, Комсомольский р-н, с/п Александровское	Сведения отсутствуют	Сведения отсутствуют	-	-	Земли промышленности, энергетики, транспорта, связи, радиовещания, телевидения, информатики, земли для обеспечения космической деятельности, земли обороны, безопасности и земли иного специального назначения	Автомобильный транспорт	1	1, 3

*1 - границы зон планируемого размещения линейных объектов автомобильной дороги общего пользования федерального значения; 2 - границы зон планируемого размещения линейных объектов, подлежащих реконструкции в связи с изменением их местоположения (автомобильных дорог); 3 - границы зон планируемого размещения линейных объектов, подлежащих реконструкции в связи с изменением их местоположения (инженерных сетей); 4 - границы зон планируемого размещения линейных объектов, подлежащих реконструкции в связи с изменением их местоположения (наземных элементов инженерных сетей); 5 - границы зон планируемого размещения временных сооружений на период строительства объекта (автомобильных дорог); 6 - границы зон планируемого размещения временных сооружений на период строительства объекта (инженерных сетей)

Перечень существующих объектов капитального строительства, сведения о которых содержатся в Едином государственном реестре недвижимости, расположенных в границах территории, в отношении которой разрабатывается проект межевания территории (Чувашская Республика)

№ п/п	Кадастровый номер объекта капитального строительства	Адрес объекта капитального строительства	Вид разрешенного использования объекта капитального строительства	Основная характеристика, единицы измерения	Значение основной характеристики
1	2	3	4	5	6
1	21:13:000000:4395	Чувашская Республика - Чувашия, р-н Комсомольский, с/пос. Александровское	7.7. сооружение трубопроводного транспорта	Протяженность, м	3134
2	21:00:000000:279	Чувашская Республика - Чувашия, автодорога А-151 Цивильск-Ульяновск, км 0+000 - км 122+805	Автомобильная дорога федерального значения	Протяженность, м	122805

ВЫПИСКА ИЗ ГОСУДАРСТВЕННОГО ЛЕСНОГО РЕЕСТРА

Номер государственного учета в лесном реестре: _____
Кадастровый номер (при наличии): _____
Условный номер (при наличии): _____
Предыдущий кадастровый (условный) номер: _____

ЛЕСНОЙ УЧАСТОК

Адрес (местоположение): Чувашская Республика, Канашский район, Канашское лесничество, Тобурдановское участковое лесничество, квартал 67, выдела 11,12,13.
(указывается субъект Российской Федерации, муниципальное образование, лесничество или лесопарк, квартал и (или) выдел)

Особые отметки: обременений нет
(сведения об обременениях лесных участков)

Заместитель министра
природных ресурсов и экологии
Чувашской Республики

Дата 07.10.2021




(подпись)

Е.М. Дымза
(Ф.И.О.)

ВЫПИСКА ИЗ ГОСУДАРСТВЕННОГО ЛЕСНОГО РЕЕСТРА

Номер государственного учета в лесном реестре: _____
Кадастровый номер (при наличии): _____
Условный номер (при наличии): _____
Предыдущий кадастровый (условный) номер: _____

ЛЕСНОЙ УЧАСТОК

Адрес (местоположение): Чувашская Республика, Канашский район, Канашское лесничество, Тобурдановское участковое лесничество, квартал 68, выдела 24, 29, 30, 31, 32, 33, 34, 35, 36.

(указывается субъект Российской Федерации, муниципальное образование, лесничество или лесопарк, квартал и (или) выдел)

Особые отметки: обременений нет

(сведения об обременениях лесных участков)

Заместитель министра
природных ресурсов и экологии
Чувашской Республики

Дата 07.10.2021




(подпись)

Е.М. Дымза
(Ф.И.О.)

ВЫПИСКА ИЗ ГОСУДАРСТВЕННОГО ЛЕСНОГО РЕЕСТРА

Номер государственного учета в лесном реестре: _____
Кадастровый номер (при наличии): _____
Условный номер (при наличии): _____
Предыдущий кадастровый (условный) номер: _____

ЛЕСНОЙ УЧАСТОК

Адрес (местоположение): Чувашская Республика, Канашский район, Канашское лесничество, Тобурдановское участковое лесничество, квартал 69, выдела 1, 2, 3, 4, 5, 8.
(указывается субъект Российской Федерации, муниципальное образование, лесничество или лесопарк, квартал и (или) выдел)

Особые отметки: обременений нет

(сведения об обременениях лесных участков)

Заместитель министра
природных ресурсов и экологии
Чувашской Республики

Дата 07.10.2021




(подпись)

Е.М. Дымза
(Ф.И.О.)

ВЫПИСКА ИЗ ГОСУДАРСТВЕННОГО ЛЕСНОГО РЕЕСТРА

Номер государственного учета в лесном реестре: _____

Кадастровый номер (при наличии): _____

Условный номер (при наличии): _____

Предыдущий кадастровый (условный) номер: _____

ЛЕСНОЙ УЧАСТОК

Адрес (местоположение): Чувашская Республика, Канашский район, Канашское лесничество, Тобурдановское участковое лесничество, квартал 70, выдела 1, 2, 3.

(указывается субъект Российской Федерации, муниципальное образование, лесничество или лесопарк, квартал и (или) выдел)

Особые отметки: обременений нет

(сведения об обременениях лесных участков)

Заместитель министра
природных ресурсов и экологии
Чувашской Республики

Дата 04.10.2021




(подпись)

Е.М. Дымза
(Ф.И.О.)

ВЫПИСКА ИЗ ГОСУДАРСТВЕННОГО ЛЕСНОГО РЕЕСТРА

Номер государственного учета в лесном реестре: _____
Кадастровый номер (при наличии): _____
Условный номер (при наличии): _____
Предыдущий кадастровый (условный) номер: _____

ЛЕСНОЙ УЧАСТОК

Адрес (местоположение): Чувашская Республика, Комсомольский район, Шемуршинское лесничество, Комсомольское участковое лесничество, квартал 31, выдела 1, 2, 3, 4, 5, 20, 22.

(указывается субъект Российской Федерации, муниципальное образование, лесничество или лесопарк, квартал и (или) выдел)

Особые отметки: ПАО "Россети Волга" Строительство, реконструкция, эксплуатация линейных объектов, договор аренды от 23.06.2021 № 11-34 со сроком действия по 22.12.2021.

(сведения об обременениях лесных участков)

Заместитель министра
природных ресурсов и экологии,
Чувашской Республики

Дата 04.10.2024




(подпись)

Е.М. Дымза
(Ф.И.О.)

ВЫПИСКА ИЗ ГОСУДАРСТВЕННОГО ЛЕСНОГО РЕЕСТРА

Номер государственного учета в лесном реестре: _____
Кадастровый номер (при наличии): _____
Условный номер (при наличии): _____
Предыдущий кадастровый (условный) номер: _____

ЛЕСНОЙ УЧАСТОК

Адрес (местоположение): Чувашская Республика, Комсомольский район, Шемуршинское лесничество, Комсомольское участковое лесничество, квартал 32, выдела 10,19,20,25,26,27,29,30,31,32,33,34,35,36,39.

(указывается субъект Российской Федерации, муниципальное образование, лесничество или лесопарк, квартал и (или) выдел)

Особые отметки: обременений нет

(сведения об обременениях лесных участков)

Заместитель министра
природных ресурсов и экологии
Чувашской Республики

Дата 07.10.2021



(подпись)

Е.М. Дымза
(Ф.И.О.)

ВЫПИСКА ИЗ ГОСУДАРСТВЕННОГО ЛЕСНОГО РЕЕСТРА

Номер государственного учета в лесном реестре: _____

Кадастровый номер (при наличии): _____

Условный номер (при наличии): _____

Предыдущий кадастровый (условный) номер: _____

ЛЕСНОЙ УЧАСТОК

Адрес (местоположение): Чувашская Республика, Комсомольский район, Шемуршинское лесничество, Комсомольское участковое лесничество, квартал 33, выдела 5,6,7,9,10,11,12,13,14,15,16,17,18,19.

(указывается субъект Российской Федерации, муниципальное образование, лесничество или лесопарк, квартал и (или) выдел)

Особые отметки: обременений нет

(сведения об обременениях лесных участков)

Заместитель министра
природных ресурсов и экологии
Чувашской Республики

Дата 07.10.2021



[Signature]
(подпись)

Е.М. Дымза
(Ф.И.О.)

ВЫПИСКА ИЗ ГОСУДАРСТВЕННОГО ЛЕСНОГО РЕЕСТРА

Номер государственного учета в лесном реестре: _____

Кадастровый номер (при наличии): _____

Условный номер (при наличии): _____

Предыдущий кадастровый (условный) номер: _____

ЛЕСНОЙ УЧАСТОК

Адрес (местоположение): Чувашская Республика, Комсомольский район, Шемуршинское лесничество, Комсомольское участковое лесничество, квартал 34, выдела 20,21,22,23,24.

(указывается субъект Российской Федерации, муниципальное образование, лесничество или лесопарк, квартал и (или) выдел)

Особые отметки: обременений нет

(сведения об обременениях лесных участков)

Заместитель министра
природных ресурсов и экологии
Чувашской Республики

Дата 04.10.2022




(подпись)

Е.М. Дымза
(Ф.И.О.)

ВЫПИСКА ИЗ ГОСУДАРСТВЕННОГО ЛЕСНОГО РЕЕСТРА

Номер государственного учета в лесном реестре: _____

Кадастровый номер (при наличии): _____

Условный номер (при наличии): _____

Предыдущий кадастровый (условный) номер: _____

ЛЕСНОЙ УЧАСТОК

Адрес (местоположение): Чувашская Республика, Комсомольский район, Шемуршинское лесничество, Комсомольское участковое лесничество, квартал 35, выдела 25,27,29,30,31,32,33,34,35,36.

(указывается субъект Российской Федерации, муниципальное образование, лесничество или лесопарк, квартал и (или) выдел)

Особые отметки: обременений нет

(сведения об обременениях лесных участков)

Заместитель министра
природных ресурсов и экологии
Чувашской Республики

Дата 04.10.2021



[Handwritten Signature]
(подпись)

Е.М. Дымза
(Ф.И.О.)

ВЫПИСКА ИЗ ГОСУДАРСТВЕННОГО ЛЕСНОГО РЕЕСТРА

Номер государственного учета в лесном реестре: _____
Кадастровый номер (при наличии): _____
Условный номер (при наличии): _____
Предыдущий кадастровый (условный) номер: _____

ЛЕСНОЙ УЧАСТОК

Адрес (местоположение): Чувашская Республика, Комсомольский район, Шемуршинское лесничество, Комсомольское участковое лесничество, квартал 36, выдела 5,7,8,9,10,11,12,13,14,15,25,26.

(указывается субъект Российской Федерации, муниципальное образование, лесничество или лесопарк, квартал и (или) выдел)

Особые отметки: обременений нет

(сведения об обременениях лесных участков)

Заместитель министра
природных ресурсов и экологии
Чувашской Республики

Дата 07.10.2021



[Signature]
(подпись)

Е.М. Дымза
(Ф.И.О.)

ВЫПИСКА ИЗ ГОСУДАРСТВЕННОГО ЛЕСНОГО РЕЕСТРА

Номер государственного учета в лесном реестре: _____

Кадастровый номер (при наличии): _____

Условный номер (при наличии): _____

Предыдущий кадастровый (условный) номер: _____

ЛЕСНОЙ УЧАСТОК

Адрес (местоположение): Чувашская Республика, Комсомольский район, Шемуршинское лесничество, Комсомольское участковое лесничество, квартал 37, выдела 7,12,13,14,15,16,17,18,19,20,21,24.

(указывается субъект Российской Федерации, муниципальное образование, лесничество или лесопарк, квартал и (или) выдел)

Особые отметки: обременений нет

(сведения об обременениях лесных участков)

Заместитель министра
природных ресурсов и экологии
Чувашской Республики

Дата 07.10.2021



(подпись)

Е.М. Дымза
(Ф.И.О.)

Л-НО: КОМСОМОЛЬСКОЕ		КАТЕГОРИЯ ЛЕСОВ: ЭКСПЛУАТИРУЕМЫЕ ЛЕСА											ХОЗЯЙСТВЕННЫЕ	
ИВ: ПЛО-	СОСТАВ	Я: ВЯ: Э Д: В: Б: Д: К: Г: Б:	ТИП	Т	П	ЗАП. СЫР:	РАСТ: К:	ЗАПАС НА ВЫДЕ	ХОЗЯЙСТВЕННЫЕ					
ОМ: ШАДЬ	ПОИРОСТ	Р: У: С: У: С: У: С: У: С: У: С:	ЛЕСА	У	О	ЛЕСА ДЕС. КВМ:	Л: В ДЕС. КВМ.	ХОЗЯЙСТВЕННЫЕ						
МД:	ПОСЛЕСОК	С: О: С: М: А: Р:			Л	НА: ОБЩ. В Т. Т. СУ: РЕ: ЕД. ЗАХЛАМЛ	РАСПОЯЖЕНИЯ							
ЕК: В	ПОСРОВО, ПОЧВА	Т: А: Е: А: Т: Е: О: О: Т:			О	НА: Ч ПО: О: ХО: ДИН:	РАСПОЯЖЕНИЯ							
РЛ:	РЕДЬЕ	А: А: Б: С: А: Т: З: З: Е:			Т	ГА: ВЫ: СОСТ: В: СТО:	РАСПОЯЖЕНИЯ							
А: ГА.	ОСОБЕННОСТИ ВЫДЕЛА	А: Б: С: А: Т: З: З: Е:			А	ДЕЛ: ПОР: Я:	РАСПОЯЖЕНИЯ							
		Т: Т: Р: Р: Р: Т:			А	ДЕЛ: ПОР: Я:	РАСПОЯЖЕНИЯ							
1	3.1 6002Б+ЛП+КЛ	1 ОС	20 12 12 2 1 1	ДСНОС Д2	10 14	43	34	ПРР. 1Я ОЧ						
		В					9	% ВЫБОРКИ: 35						
2	3.6 6Б3ОС1ЛП+КЛ	1 Б	20 13 12 2 1 1	ДСНОС Д2	10 12	43	26	ПРЧ. 1Я ОЧ						
		ОС					13	% ВЫБОРКИ: 20						
		ЛП					4							
3	14.8 4ЛЛ1Д1Н3ОС1ЛП	1 22 ЛП	70 22 26 7 2 2	ДСНОС Д2	7 29	429	171	30	ПРХ. Р 2Я ОЧ					
		Д	21 28				43	% ВЫБОРКИ: 20						
		З	24 24				43	ИСКЛ. РАСЧ. ПОЛЬЗ						
		ОС	23 28				129							
		ЛП	40 16 16				43							
	80 % ОС ПОВРЕЖДЕНО ЛОЖНЫМ ТРУТОВИКОМ ПОДРОСТ: 7 КЛ ЗЛП 5 ЛЕТ. ВЫСОТА 1.0 М, 1.5 Т. ШТИГА ПОСЛЕСОК: ЛД, Р ГУСТОЙ ХОЗЯЙСТВЕННАЯ КАТЕГОРИЯ: ЗОНА ПАСЕК													
4	2.1 3Е2С2Д2Б1ОС+ЛП	1 Б	30 12 14 2 1 1	ЕЛП С2	8 13	27	9	ПРР. 1Я ОЧ						
		С					5	% ВЫБОРКИ: 30						
		Д					5							
		Б					3							
		ОС												
5	2.1 5Б5ОС	1 Б	25 16 12 3 2 1А	ДСТР Д2	9 14	29	14	ПРР. 1Я ОЧ						
		ОС					15	% ВЫБОРКИ: 30						

д-во: КОМСОМОЛЬСКОЕ

КАТЕГОРИЯ ЛЕСОВ: ЭКСПЛУАТИРУЕМЫЕ ЛЕСА

- 154 -
КВАРТАЛ: 31

НАИМЕНОВАНИЕ	СОСТАВ	КАТЕГОРИЯ	ЭКСПЛУАТИРУЕМЫЕ	ЛЕСА	ТИП	Т	П	ЗАП.	СЫРОВАСТ.	К	ЗАПАС НА ВЫДЕЛЕ	ХОЗЯЙСТВЕННЫЕ
УЧ. ПЛОЩАДИ	ПОДРОССТ	УСЛОВИЯ	РАССТРОЙСТВО	ПОСРЕДСТВОМ	ПОСРЕДСТВОМ	ПОСРЕДСТВОМ	ПОСРЕДСТВОМ	ПОСРЕДСТВОМ	ПОСРЕДСТВОМ	ПОСРЕДСТВОМ	ПОСРЕДСТВОМ	ПОСРЕДСТВОМ
ПОДРОССТ	ПОСРЕДСТВОМ	ПОСРЕДСТВОМ	ПОСРЕДСТВОМ	ПОСРЕДСТВОМ	ПОСРЕДСТВОМ	ПОСРЕДСТВОМ	ПОСРЕДСТВОМ	ПОСРЕДСТВОМ	ПОСРЕДСТВОМ	ПОСРЕДСТВОМ	ПОСРЕДСТВОМ	ПОСРЕДСТВОМ

ПОДРОССТ; ЛЩ.Р.	ГУСТОТА	ЛП	1	К	1	ИЛ	1						
22 6.8	БЛПЗДИСС+Б	1 26	ЛП	80	24	28	8 3 2	ДСТР	д2	7 34	231	139 2 14	УБОРКА СУХОСТОЯ ИСКЛ. РАСЧ. ПОЛЬЗ
			Д		29	32						69 2	
			СС		25	36						23 3	
22 2 д ПОВРЕЖДЕНА ЛИСТОВЕРТКА ДУБОВАН ПОДРОССТ; СКЛ 1д 1в 5 ЛЕТ, ВЫСОТА 2.0 М, 2.0 Т, МТ/ГА ПОДРОССТ; ЛЩ.Р. СР, ГУСТОТА ХОЗЯЙСТВЕННАЯ КАТЕГОРИЯ: ЗОНА ПАСЕК													

ПРОСЕКИ

22 2,8

ВО; КОМСОМОЛЬСКОЕ

КАТЕГОРИЯ ЛЕСОВ; ЗАЩИТН. ПОЛОСЫ АВТОДОРОГ

- 155 -
КВАРТАЛ 32

ПЛО- ЩАДЬ В ГА.	СОСТАВ ПОДРОСТ ПОКРОВ. ПОЧВА РЕЛЬЕФ ОСОБЕННОСТИ ВЫДЕЛА	Я: Б: Э Р: Ш: Л: В: В: Д: К: Г: Б У: С: У: Е: С: З: С: А: Л: Р: О С: О: С: М: А: Р: О: М: В: В: И : Т: А: Е: А: Т: Е: О: О: Т : А: Н: С: А: Т: Э: З: Э: И : : Т: Т: П: Р: Р: П: Т	ТИП ЛЕСА	Т У М	П О Н О Т А	ЗАП. ЛЕСА	СЫРОРАСТ. ДЕС, КБМ	К: Л: В ДЕС, КБМ	ЗАПАС НА ВЫДЕЛЕ В ДЕС, КБМ	ХОЗЯЙСТВЕННЫЕ РАСПОЯЖЕНИЯ
--------------------------	--	---	-------------	-------------	----------------------------	--------------	-----------------------	------------------------	-------------------------------	------------------------------

18 1,5 ВОС1ЛП1ИЛ+ИВ+КЛ 1 СС 15 6 8 2 1 2 АСТР Д2 9 7 11 9
 ЛП
 ИЛ
 ХОЗЯЙСТВЕННАЯ КАТЕГОРИЯ; ОПУШКИ ВДОЛЬ ДОРОГ
 ПРЧ.19 ОЧ
 * ВЫБОРКИ 25
 ИСКЛ. ФАСЧ. ПОЛЬЗ

Д-ВО: КОМСОМЛЬСКОЕ

КАТЕГОРИЯ ЛЕСОВ; ЗАЩИТН. ПОЛОСЫ АВТОДОРОГ

ИНВ. ПЛО- МЕТР. ШАДЬ ДЕ, В ПРЛ А: ГА.	СОСТАВ ПОСРОСТ ПОСАДКОК ПОСРОВО. ПОЧВА РЕГЬЕЗ ОСОБЕННОСТИ ВЫДЕЛА	Я: ВЯ: З Р: Ы: Р: Л У: СУ: Е С: ОС: М ТА: Е А: Н	Л: Е С: А Р: О А: А Т: А Т: Т	В: О Ы: С З: С А: Р О: М В: В И: И О: О Т: Т З: З И: И	К: И Л: Р Р: О И: В В: И О: О Т: Т З: З И: И	Г: Р И: Б Л: Р И: О В: В И: И О: О Т: Т З: З И: И	ТИП ЛЕСА	Т У М	П О Л О М А	ЗАП. СР ЛЕСА ДЕС. КБМ	РАСТ. К: Л: В ДРС. КБМ	ЗАПАС НА ВЫДЕЛЕ В ДРС. КБМ	ХОЗЯЙСТВЕННЫЕ РАСПОЯЖЕНИЯ

19	1.2	ПО ВНЕШНЕ 1983 ГОДА 40С2Л1В1Д2КЛ+В	1	ОС ЛП В Д КЛ	10	5	6	1	1	2	ДСТР	Д2	10	5	6	2	ОСВ. 1Я ОЧ % ВЫБОРКИ 30 ИСКЛ. ПАСЧ. ПОЛЬЗ
ХОЗЯЙСТВЕННАЯ КАТЕГОРИЯ: ОПУШКИ ВДОЛЬ ДОРОГ																	
20	3.0	60С2Л1КЛ1Б	1	ОС ЛП КЛ Б	15	9	12	2	1	1	ДСНОС	Д2	9	8	24	15	ПРЧ. 1Я ОЧ % ВЫБОРКИ 35
ХОЗЯЙСТВЕННАЯ КАТЕГОРИЯ: ПОСТЕПЕННЫЕ РУБКИ ХАР-КА ПРОШЛОГО Л/У; НАСАЖДЕНИЕ ЕСТ. ПР. ОС ЗАПРОЕКТИРОВАНО; ВЫПОЛНЕНО: ПРЧ. 1И СЧ ОС , ОБСНОВАНО УДОВЛЕТВ.																	

№	ПОДЛЕСКИ	СОСТАВ	КАТЕГОРИЯ	ЛЕСОВ	ЗАЩИТН.	ПОЛОСЫ	АВТОДОРОГ	Т	П	ЗАП.	СЫРОВАТ.	КИ	ЗАПАС НА ВЫДЕЛ	ХОЗЯЙСТВЕННЫЕ					
															ЛЕСА	ЛЕС.	КВЧ.	Л	В
25	1.1	ПО ВЫРУБКЕ 1983 ГОДА 70С2ЛП1Б+В+Д	1	СС	10	5	6	1	1	2	СЛП	02	8	4	4	3	ОСВ. 19 ОЧ % ВЫБОРКИ: 30		
ПОДЛЕСКИ: ЛШ, ГУСТОЯ ХОЗЯЙСТВЕННАЯ КАТЕГОРИЯ: ПОСТЕПЕННЫЕ РУБКИ																			
26	1.2	КУЛЬТУРЫ 70С1Е10С1Б+В+ЛП	1	С	15	5	10	1	1	2	СЛП	02	8	6	6	3	ПРЧ. 19 ОЧ % ВЫБОРКИ: 20		
ПОДЛЕСКИ: ЛШ, СР, ГУСТОТЫ ХОЗЯЙСТВЕННАЯ КАТЕГОРИЯ: ПОСТЕПЕННЫЕ РУБКИ																			
27	2.1	90С1Б+В	1	СС	20	12	12	2	1	1	ДСТР	Д2	10	14	29	26	ПРЧ. 19 ОЧ % ВЫБОРКИ: 25		
ХОЗЯЙСТВЕННАЯ КАТЕГОРИЯ: ПОСТЕПЕННЫЕ РУБКИ																			
28	1.4	ПО ВЫРУБКЕ 1982 ГОДА 80С1ЛП1Д+0С+В	1	СС	10	5	6	1	1	2	СЛП	02	10	5	7	5			
ХОЗЯЙСТВЕННАЯ КАТЕГОРИЯ: ПОСТЕПЕННЫЕ РУБКИ																			
29	1.2	6ДПЗЕ10С	1	ЛП	70	22	26	7	2	2	ДСНОС	Д2	5	20	20	12	ИСКЛ. ФАСЧ. ПОЛЬЗ		
ПОДРОСТ: БКЛ 1Д 1В 10 ЛЕТ, ВЫСОТА 1,5 М, 2,0 Т.ШТ/ГА ПОДЛЕСКИ: ЛШ, ЛП, КРЛ СР, ГУСТОТЫ ХОЗЯЙСТВЕННАЯ КАТЕГОРИЯ: ОПУШКИ ВДОЛЬ ДОРОГ																			
30	1.2	КУЛЬТУРЫ 90С1Д	1	19 С	40	19	18	2	1	1А	СЛП	02	6	19	34	31	ИСКЛ. ФАСЧ. ПОЛЬЗ		
ХОЗЯЙСТВЕННАЯ КАТЕГОРИЯ: ОПУШКИ ВДОЛЬ ДОРОГ ХАР-КА ПРОШЛОГО ЛУ: ЛЕСНЫЕ КУЛЬТУРЫ С, ЗАПРОЕКТИРОВАНО: ВЫПОЛНЕНО: ПРР, 19 СЧ, ОБОСНОВАННО УДОВЛЕТВ, ВЫПОЛНЕНО: ПРР, 19 СЧ, ОБОСНОВАННО УДОВЛЕТВ,																			
31	4.5	6ЛП1Д1Р20С+КЛ	1	22 ЛП	70	21	26	7	2	3	ДСНОС	Д2	7	29	131	79	5	5	ПРЧ. Р 29 ОЧ % ВЫБОРКИ: 20 ИСКЛ. ФАСЧ. ПОЛЬЗ
60% ОС ПОВРЕЖДЕНО ЛОЖНЫМ ТРУТОМ ПОДРОСТ: БКЛ 2Д 2В 5 ЛЕТ, ВЫСОТА 2,0 М, 3,0 Т.ШТ/ГА ПОДЛЕСКИ: ЛШ, ГУСТОЯ ХОЗЯЙСТВЕННАЯ КАТЕГОРИЯ: ЗОНА ПАСЕК																			
32	1.8	100С	1	10 СС	15	10	10	2	1	1	СЛП	02	10	11	20	20	ПРЧ. 19 ОЧ % ВЫБОРКИ: 30		
ХОЗЯЙСТВЕННАЯ КАТЕГОРИЯ: ПОСТЕПЕННЫЕ РУБКИ																			

№ ВО: КОМСОМОЛЬСКОЕ

КАТЕГОРИЯ ЛЕСОВ, ЭКСПЛУАТИРУЕМЫЕ ЛЕСА

- 159 -
КВАРТАЛ: 32

№	Имя	Фамилия	Состав	Л	В	Д	К	Г	В	Тип	Т	П	ЗАП.	СМР	РАСТ.	К	ЗАПАС	НА	ВЫДЕЛЕ	ХОЗЯЙСТВЕННЫЕ																													
№	Имя	Фамилия	ПОДРОСТ	Р	Ы	Л	Е	О	Ы	Л	Р	О	Л	О	ЛЕСА	ДЕС.	КВМ.	Л	В	ДЕС.	КВМ.																												
№	Имя	Фамилия	ПОДРОСТ	У	С	У	Е	С	З	С	А	Л	Н	ЛЕСА	У	Л	Н	А	ОБЩ.	В	Т.	Т	ОУ	РЕ-	ЕД.	ЗАХЛАМЛ.																							
№	Имя	Фамилия	ПОДРОСТ	С	О	С	М	А	Р	О	М	В	В	И	М	О	Т	А	Т	Е	О	О	Т	И	Н	А	Ч	П	О	Х	О	Д	И	Н	А	С	О	С	Т	О	Д	Е	Р	О	Б	Щ.	Л	И	К
№	Имя	Фамилия	ПОДРОСТ	Т	А	Е	А	Т	Е	О	О	Т	И	Н	А	С	А	Т	З	З	Е	Т	Г	А	В	Ы	С	О	С	Т	О	Д	Е	Р	О	Б	Щ.	Л	И	К									
№	Имя	Фамилия	ПОДРОСТ	А	Н	С	А	Т	З	З	Е	Т	Г	А	В	Ы	С	О	С	Т	О	Д	Е	Р	О	Б	Щ.	Л	И	К	В	И	Д	А	С	О	Б	Я	Ж	Е	Н	И							
№	Имя	Фамилия	ПОДРОСТ	Т	Т	Р	Р	Р	Т	А	Д	Е	Л	П	О	Р	Я	В	И	Д																													

33	1.3	90С1Е+ЛП	1	ОС	25	14	12	3	2	1	СЛП	С2	5	9	12	11																															
				Б																																											
34	11.2	90С1ЛП+ЛЛ	1	ОС	15	9	10	2	1	1	ДСТР	Д2	9	8	90	81																															
				ЛП																																											

ПРР. 19 04
% ВЫБОРКИ 25

д-во: КОМСОМОЛЬСКОЕ

КАТЕГОРИЯ ЛЕСОВ, ЗАЩИТН. ПОЛОСЫ АВТОДОРОГ

Имя: ПЛО-	СОСТАВ	Я: В; Э Л: В: В: Д: К: Г: Б: ТИП	Т	П: ЗАП. СЫРОВАТИК: ЗАПАС НА ВЫДЕЛЕ	ХОЗЯЙСТВЕННЫЕ
ИОН: ШАДЬ	ПОСРОСТ	Р: Ы: Р: Л: Е: О: И: И: Л: Р: О:	У	О: ЛЕСА ДЕС. КВМ; Л: В ДЕС. КВМ.	
ИД:	ПОЛЕСОК	У: СУ: Е С: З: С: А: И: Н: ЛЕСА	М	Н: НА: ОБЫ. В Т. Т: СУ: РЕ- ЕД: ЗАХЛАМ:	РАСПОЯЖЕНИЕ
ЕЕ: В	ПОРОБЪ, ПОЧВА	С: ОС: М А: Р: О: М: В: В: И:		О: НА: Ч ПО: О: ХО: ДИ:	
РЛ:	РЕЛЬЕФ	ТА: Е: А: Т: Е: О: О: Т:		Т: ГА: ВЫ- СОСТ: В: СТО: ДЕР: ОБШ: ЛИК:	
А: ГА.	ОСОБЕННОСТИ ВЫДЕЛА	А: Н: С: А: Т: З: З: Е:		А: ДЕЛ: ПОР: Я: ВИДА:	
		Т: Т: Р: Р: Р: Т:			

55 И. 6 4ДН4СС2Д 1 23 ЛП 70 22 28 7 2 2 ДОНОС Д2 7 29 17 7 2
 ОО 25 28 7
 Д 23 32 3

ПРХ, Р 2Я ОЧ
 * ВВБОФКИ: 20
 ИСКЛ. РАСЧ. ПОЛЪЗ

4С * Д ПОВРЕЖДЕНО ЛИСТОВЕРТКА ДУБОВАЯ
 ПОСРОСТ: 8кл 14 1кл 10 лет, высота 2,0 м, 2.0 т. ШТИГА
 ПОЛЕСОК: ЛЩ, КРЛ, ГУСТОЯ
 ХОЗЯЙСТВЕННАЯ КАТЕГОРИЯ: ЗОНА ПАСЕК

д-во: КОМСОМОЛЬСКОЕ

КАТЕГОРИЯ ЛЕСОВ; ЭКСПЛУАТИРУЕМЫЕ ЛЕСА

НВ: ПЛО- ОМ: шАДЬ МД: БЕ: В РЛ: А: ГА.	СОСТАВ ПОДРОСТ ПОСЛЕСОК ПОВРЭС, ПОЧВА РЕЛЬЕФ ОСОБЕННОСТИ ВЫДЕЛА	Я: ВЯ: Э Л: В Р: ДФ: Л Е: О У: СУ: Е С: З С: ОС: М А: Р Т: А: Е: А А: Н: С	В: В Д: К: Г: В Ы: И: Л: Р: О С: А: И: Н О: М: В: В: И А: Т: Е: О: О: Т А: Т: З: З: Е	ТИП ЛЕСА	Т У М	П: ЗАП, СЫРОРАСТ: К: ЗАПАС НА ВЫДЕЛЕ О: ЛЕСА ЛЕС, КВМ: Л: В ЛЕС, КВМ.	Н: НА: ОБМ. В Т. Т: СУ: РЕ: ЕД. ЗАХЛАНЛ О: НА: Ч ПО: О: ХО: ДИ: ДЕР: ОБМ: ЛУК: Т: ГА: ВЫ- СОСТ: В: ОТО: ДЕР: ОБМ: ЛУК: А: ДЕЛ: ПОР: Я: ВИДА:	ХОЗЯЙСТВЕННЫЕ РАСПОЯЖЕНИЯ
---	--	---	--	-------------	-------------	--	---	------------------------------

ХАР-КА ПРОШЛОГО Л/У: НАСАЖДЕНИЕ ЕСТ, ПР, ОС, ЗАПРОЕКТИРОВАНО;
 ВЫПОЛНЕНО; ОСВ, 1Я СЧ ОС, ОБОСНОВАННО УДОВЛЕТВ.

36	1,4	4С2Д2Б1ОС1В	1	С Д Б ОС В	25	9	12	2	1	2	СЛП	С2	7	9	13	5	3 3 1 1	ПРР, 1Я ОЧ % ВЫБОРКИ	25
----	-----	-------------	---	------------------------	----	---	----	---	---	---	-----	----	---	---	----	---	------------------	-------------------------	----

39	10,0	90С1ИЕ+Б	1	ОС ИВ	20	12	12	2	1	1	ДСТР	Д2	10	14	140	126 14		ПРР, 1Я ОЧ % ВЫБОРКИ	25
----	------	----------	---	----------	----	----	----	---	---	---	------	----	----	----	-----	-----------	--	-------------------------	----

№ ВО: КОМСОМОЛЬСКОЕ

КАТЕГОРИЯ ЛЕСОВ; ЭКСПЛУАТИРУЕМЫЕ ЛЕСА

КВАРТАЛ: 161 33

№	ПЛО-ЩАДЬ	СОСТАВ	Я: Б: Э: Л: В: В: Д: К: Г: Б: ТИП	Т	П	ЗАП. СЫРОВАТ. К: ЗАПАС НА ВЫДЕЛ	ХОЗЯ?СТВЕННЫЕ
№	В	ПОДРОСТ	Р: Б: Р: Л: Е: О: Ы: И: Л: Р: О	У	О	ЛЕСА ЛЕС. КЕМ. Л: В ДЕС. КВМ.	
№	В	ПОСЛЕСЕК	У: С: У: Б: С: З: С: А: И: Н	М	Н	НА: ОБМ. В Т. Т: СУ: РЕ: ЕД. ЗАХЛАМЛ	РАСПОЯЖЕНИЯ
№	В	ПОКРСЕ. ПОЧВА	С: ОС: М: А: Р: О: М: В: В: И		О	НА: Ч ПО: О: ХО: ДИ: -----	
№	В	РЕДЬ	ТА: Е: А: Т: Е: О: О: Т		Т	ГА: ВЫ: СОСТ: В: СТО: ДЕР: ОБМ: ЛУК:	
№	В	ОСОБЕННОСТИ ВЫДЕЛА	А: Н: С: А: Т: В: З: Э: Е		А	ДЕЛ: ПОР: : Я: : : ВИДА:	
№	В		Т: Т: Р: Р: Р: Т				

№	ПЛОЩАДЬ	СОСТАВ	КАТЕГОРИЯ	ТИП	Т	П	ЗАП. СЫРОВАТ. К: ЗАПАС НА ВЫДЕЛ	ХОЗЯ?СТВЕННЫЕ	
5	28.4	90С1Б+ЛП	1	ОС	35 19 18	4 3 1	ДСТР Д2	8 22 625 562 1	* ВЫБОРКИ 10
		ПОДЛЕСОК! ЛШ, Р, СР, ГУСТОТЫ		Б	20 18			63 1	
6	14.2	6Б3ОС1ЛП+ИЛ+КЛ	1	Б	25 15 12	3 2 1	СЛП С2	9 13 185 110	ПРР. 1Я ОЧ
		УДР-КА ПРОШЛОГО Л/У, НАСАЖДЕНИЕ ЕСТ. ПР. Б, ЗАПРОЕКТИРОВАНО; РАДОЛВРНО; ПРЧ. 1И СЧ		ОС				56	% ВЫБОРКИ 25
				ЛП				19	
7	14.7	90С1Б	1	ОС	30 17 14	3 2 1	ДСТР Д2	9 22 323 291	ПРХ. Р 2Я ОЧ
				Б				32	% ВЫБОРКИ 20
8	2.1	70С2ЛП1КЛ+ИЛ+Б	1	ОС	15 8 8	2 1 2	ДСТР Д2	9 7 15 10	ПРР. 1Я ОЧ
				ЛП				3	% ВЫБОРКИ 25
				КЛ				2	
9	6.6	КУЛЬТУРЫ 4С2Л2Д1ЛП1Б+ОС+КЛ	1	С	30 13 14	2 1 1	СЛП С2	8 16 106 42	ПРР. 1Я ОЧ
				Л				21	% ВЫБОРКИ 20
				ЛП				21	
				Б				11	
				Б				11	
10	3.5	КУЛЬТУРЫ 7Д20С1Б	1	Д	50 17 20	3 2 2	ДСНОС Д2	7 15 53 37	ПРР. 1Я ОЧ
				ОС				11	% ВЫБОРКИ 15
				Б				5	

д-во: КОМСОМОЛЬСКОЕ

КАТЕГОРИЯ ЛЕСОВ: ЭКСПЛУАТИРУЕМЫЕ ЛЕСА

- 162-
КВАРТАЛ: 33

№	ПЛОЩАДЬ	СОСТАВ ПОДЛЕСОК	ПОКРОВ, ПОЧВА	ОСОБЕННОСТИ ВЫДЕЛА	КАТЕГОРИЯ	ТИП	Т	ЗАПАСЫ				ХОЗЯЙСТВЕННЫЕ РАСПОРЯЖЕНИЯ								
								П	С	Р	И									
					КАТЕГОРИЯ ЛЕСОВ: ЭКСПЛУАТИРУЕМЫЕ ЛЕСА				ЗАПАСЫ				ХОЗЯЙСТВЕННЫЕ РАСПОРЯЖЕНИЯ							
					КАТЕГОРИЯ ЛЕСОВ: ЭКСПЛУАТИРУЕМЫЕ ЛЕСА				ЗАПАСЫ				ХОЗЯЙСТВЕННЫЕ РАСПОРЯЖЕНИЯ							
11	3,6	6С3ОС1ЛП+Д+КЛ			1	С	20	9	12	1	1	1	0ЛП	С2	7	9	32	19	ПРЧ, 1я ОЧ	25
12	1,9	9ОС1ЛП+КЛ+Б			1	С	20	13	12	2	1	1	ДСТР	Д2	10	16	30	27	ПРР, 1я ОЧ	25
13	1,4	6С3ОС1ЛП+Д+КЛ			1	С	20	9	12	1	1	1	СЛП	С2	7	9	13	8	ПРЧ, 1я ОЧ	25
14	3,1	6ЛП2Д1Б1ОС+КЛ+Е			1	ЛП	70	22	24	7	2	2	ДКЛПС	Д2	7	31	96	57	ПРХ, Р 2я ОЧ	20
					ПОДЛЕСОК; ЛЩ, Р, СР, РУССТЫ				ХОЗЯЙСТВЕННАЯ КАТЕГОРИЯ: ЗОНА ПАСЕК											
15	3,3	6ЛП2Д1Б1ОС+КЛ+Е			1	ЛП	70	22	24	7	2	2	ДКЛПС	Д2	7	31	102	62	ПРХ, Р 2я ОЧ	20
					ПОДЛЕСОК; ЛЩ, Р, СР, РУССТЫ				ХОЗЯЙСТВЕННАЯ КАТЕГОРИЯ: ЗОНА ПАСЕК											
16	2,7	6ОС2ЛП1Б1КЛ+Д			1	С	15	8	8	2	1	2	ДСТР	Д2	9	7	19	11	ПРР, 1я ОЧ	25
17	1,5	7ОС1Б1ЛП1КЛ+ИВ			1	С	15	8	8	2	1	2	ДСТР	Д2	9	7	11	8	ПРР, 1я ОЧ	25
18	6,4	4С3Д1ОС1КЛ1ЛП			1	С	40	16	20	2	1	1	СДУБ	С2	8	21	134	55	ПРР, 1я ОЧ	25
					ХАР-КА ПРОШЛОГО ЛУ, ЛЕСНЫЕ КУЛЬТУРЫ С ЗАПРОЕКТИРОВАНО				УДОВЛЕТВ.											
19	8,8	7ОС1ЛП1КЛ1Б+УВ			1	С	15	8	8	2	1	2	ДСТР	Д2	9	7	62	44	ПРР, 1я ОЧ	25

Л.ВО, КОМСОМОЛЬСКОЕ

КАТЕГОРИЯ ЛЕСОВ; ДРУГИЕ ЗАЩИТНЫЕ ЛЕСА

КВАРТАЛ: 171-35

ПЛО- ЩАДЬ	СОСТАВ	Я:В:Я:З	Л:В	Б:Д	К:Г	Б:Т	ТИП	Т	П	ЗАП.СН	ПРОРАСТ:	К:ЗАПАС НА ВЫДЕЛЕ	ХОЗЯЙСТВЕННЫЕ
ПОЛЬС	ПОЛРССТ	Р:ЫР:Л	Е:О	Ы:И	Л:Р	О:Н	ЛЕСА	У	О	ЛЕГА ДЕС, КБМ	Л: В ДЕС, КБМ,		
ПОКРСБ, ПОЧВА	ПОКРСБ, ПОЧВА	У:СУ:Ь	С:З	С:А	: : Н				Н	НА:ОБЩ, В Т.Т	СУ:РЕ:ЕД, ЗАХЛАМЛ		
РЕЛЬЕФ	РЕЛЬЕФ	С:О:С	М:А	Р:О	М:В	В:И			М	О:НА:Ч ПО:О:ХО	ДИН:ДЕР:ОБЩ,ЛИК	РАСПОЯЖЕНИЯ	
ОСОБЕННОСТИ ВЫДЕЛА	ОСОБЕННОСТИ ВЫДЕЛА	: : А	: : Н	: : С	: : А	: : Т	: : З	: : Э		Т:ГЛА:ВЫ-СОСТ:В:СТО	ДЕР:ОБЩ,ЛИК		
		: : Т	: : Т	: : Р	: : Р	: : Т				А:ДЕЛ:ПОР,:Я	ВИДА		

25 16,5 7ЛП1И1Е1КЛ+ИЛ

1 25 ЛП 90 25 28 9 4 2 ДСТР Д2 7 36 594 417 2 17

17 ИСКЛ. ФАСЧ. ПОЛЬЗ
РВБКА ОБНОВЛЕНИЯ
% ВЫБОРКИ: 30
ЕСТЕСТ. ЗАРАЩ.

ВО: КОМСОМОЛЬСКОЕ

КАТЕГОРИЯ ЛЕСОВ; ДРУГИЕ ЗАЩИТНЫЕ ЛЕСА

КВАРТАЛ: 172-35

НАЗНАЧЕНИЕ	СОСТАВ	ВЫСОТА	ВЕС	ДИАМЕТР	КАТЕГОРИЯ	ТИП	Т	П	ЗАПАС	СЫРОВАТКА	К	ЗАПАС НА ВЫДЕЛЕ	ХОЗЯЙСТВЕННЫЕ				
ПОДРОСТ	ПОДРОСТ	15 ЛЕТ	20 24	6,0 М	2,5 Т.МТ/ГА	ЛЕСА	У	Л	О	ЛЕСА	ДЕС	КБМ	Л	В	ДЕС	КБМ	РАСПОЯЖЕНИЯ

ПОДРОСТ; 8Е 2КЛ КЛ 20 24
 ПОДРОСТ; ЛШ, ЛП, Е ГУСТОЙ 15 ЛЕТ, ВЫСОТА 6,0 М, 2,5 Т.МТ/ГА 59 1
 ХОЗЯЙСТВЕННАЯ КАТЕГОРИЯ; ЗОНА ПАСЕК

26	1,6	СЕНОКОС СУХОДОЛЬНЫЙ, ЧИСТЫЙ	УРОЖАЙНОСТЬ 1,2 ТОНН/ГА										СЛУЖЕБНЫЙ НАДЕЛ
27	6,1	СЕНОКОС СУХОДОЛЬНЫЙ, ЧИСТЫЙ	УРОЖАЙНОСТЬ 1,5 ТОНН/ГА										СЛУЖЕБНЫЙ НАДЕЛ
28	0,9	ВЛП1Е1Л	1 25 ЛП 90 25 32 9 4 2 ДСНОС Д2 Е 27 28 Д 25 36					7 36	32	26 3	1		ИСКЛ. ФАСЧ, ПОЛЬЗ
		СКЛОН: ЮЖНЫЙ 15 ГРАДУСОВ ПОДРОСТ: 8Е 2КЛ 15 ЛЕТ, ВЫСОТА 6,0 М, 2,5 Т.МТ/ГА ПОДРОСТ: ЛШ, ЛП, Е ГУСТОЙ ХОЗЯЙСТВЕННАЯ КАТЕГОРИЯ; ЗОНА ПАСЕК											
29	0,8	КУЛЬТУРЫ 1С+ОС	1 6 С 15 6 8 1 1 1 ОЛП С2					8 6	5	5			ОПУШК. УЧ ДО 100М
		СКЛОН: СЕВЕРНЫЙ 15 ГРАДУСОВ ХОЗЯЙСТВЕННАЯ КАТЕГОРИЯ; ДОБР. ВЫБОР, РУБКИ											
30	1,1	7ОС2ЛП1Е	1 25 ОС 70 25 32 7 4 1 ДСТР Д2 ЛП 22 24 Е 26 32					7 30	33	23 4	1		РУБКА ПО СОСТОЯН ЕСТЕСТ. ЗАРАМ,
		СКЛОН: СЕВЕРНЫЙ 18 ГРАДУСОВ 80% ОС ПОВРЕЖДЕНО ЛОЖНЫЙ ТРУТОВИК ПОДРОСТ: ЛШ, БРК, Р СР, ГУСТОТЫ											
31	0,5	100С	1 17 ОС 30 17 16 3 2 1 ДСТР Д2					7 17	9	9			
32	4,9	9ОС1ЛП+КЛ	1 СС 25 14 12 3 2 1 ДСТР Д2 ЛП					9 16	78	70			ПРР. 12 ОЧ % ВЫБОРКИ 30
		СКЛОН: СЕВЕРНЫЙ 15 ГРАДУСОВ											
33	7,2	ВЛП1Е1ОС+Б+Д	1 25 ЛП 90 25 28 9 4 2 ДСНОС Д2 Е 27 36 ОС 26 32					6 31	217	173 2			ИСКЛ. ФАСЧ, ПОЛЬЗ
		ПОДРОСТ: 8КЛ 2Б 5 ЛЕТ, ВЫСОТА 3,0 М, 2,5 Т.МТ/ГА ПОДРОСТ: ЛШ, Р ГУСТОЙ ХОЗЯЙСТВЕННАЯ КАТЕГОРИЯ; ЗОНА ПАСЕК								22 1 22 3			
34	2,8	ВЛП1Е1ОС+Б+Д	1 25 ЛП 90 25 28 9 4 2 ДСНОС Д2 Е 27 36 ОС 26 32					6 31	87	69 2			ИСКЛ. ФАСЧ, ПОЛЬЗ
		ПОДРОСТ: 8КЛ 2Б 5 ЛЕТ, ВЫСОТА 3,0 М, 2,5 Т.МТ/ГА ХОЗЯЙСТВЕННАЯ КАТЕГОРИЯ; ЗОНА ПАСЕК								9 1 9 3			
35	4,5	7ЛП2Д1КЛ+Е	1 24 ЛП 90 25 28 9 4 2 ДСНОС Д2					6 31	140	98 2	9		5 уБОРКА СУХОСТОЯ

ВО: КОМСОМОЛЬСКОЕ

КАТЕГОРИЯ ЛЕСОВ; ДРУГИЕ ЗАЩИТНЫЕ ЛЕСА

173-
КВАРТАЛ: 35

ВВ: ПЛО-	СОСТАВ	Я: ВЯ: З	Л: В	В	Д	К	Г	Б	ТИП	Т	П	ЗАП. СЫРОВА	РАСТ: К	ЗАПАС НА ВЫДЕЛЕ	ХОЗЯЙСТВЕННЫЕ			
УД: ШАДЬ	ПОСРОСТ	Р: БР: Л	Е: О	Ы	И	Л	Р	О	ЛЕСА	У	Л	О	ЛЕСА ДЕС, КВМ	Л: В ДЕС, КВМ	РАСПОЯЖЕНИЯ			
ВЕ: В	ПОСРОСТ, ПОЧВА	У: СУ: Е	С: З	С	А	Н	ЛЕСА	У	Л	М	Н	НА: ОБШ. В Т. Т	СУ	РЕ	ЕД: ЗАХЛАМЛ			
РД: А, ГА,	РЕЛЬЕФ	С: ОС: М	А: Р	О	И	Б	В	К	М	О	НА	НА	Ч	ПО	О	ХО	ДИН:	ДЕР: ОБШ: ЛИК
	ОСОБЕННОСТИ ВЫДЕЛА	ТА: Е	А	Т	Е	О	Т	Т	А	Т	ГА: ВЫ-	ДЕЛ	ПОР:	Я	ВИДА			
		А: Н	С	А	Т	З	З	Е	А	Т	ДЕЛ	ПОР:	Я	ВИДА				
		Т	Т	Р	Р	Т	Т	Т	А	Т	ДЕЛ	ПОР:	Я	ВИДА				

л 24 32
кЛ 20 20
28 2
14 2

ИСКЛ. ФАСЧ. ПОЛЬЗ

40 * л ПОВРЕЖДЕНА ЛИСТОВЕРТКА ДУБОВАЯ
ПОДРОСТ: СКЛ 2Е 5 ЛЕТ, ВЫСОТА 3.0 М, 2.5 Т.МТ/ГА
ПОДЛЕСОК: ЛШ, Р ЛП ГУСТОЙ
ХОЗЯЙСТВЕННАЯ КАТЕГОРИЯ: ЗОНА ПАСЕК

36	17.8	ЕЛП1Г1ОС+В+Д	1	25	ЛП	90	25	28	9	4	2	ДСНОС	д2	6	31	552	442	2	18	18	ИСКЛ. ФАСЧ. ПОЛЬЗ
					Е		27	36													
					ОС		26	32													

ПОДРОСТ: СКЛ 2Е 5 ЛЕТ, ВЫСОТА 3.0 М, 2.5 Т.МТ/ГА
ПОДЛЕСОК: ЛШ, Р ГУСТОЙ
ХОЗЯЙСТВЕННАЯ КАТЕГОРИЯ: ЗОНА ПАСЕК

д-во: КОМСОМОЛЬСКОЕ

КАТЕГОРИЯ ЛЕСОВ: ДРУГИЕ ЗАЩИТНЫЕ ЛЕСА

- 175 -
КВАРТАЛ: 36

ИВ: ПЛО-	СОСТАВ	Я: ВЯ: Э	Л: В	В	Д	К	Г	Б	ТИП	Т	Л	ЗАП. СЫР	РАСТ: К	ЗАПАС НА ВЫДЕДЕ	ХОЗЯЙСТВЕННЫЕ
ОН: ШАМБ	ПСАРССТ	Р: ЫР: Л	Е: О	Ы	И	Л	Р	О	Н	Л	О	ЛЕСА ДЕС, КБМ;	Л: В ДЕС, КБМ,		
НА:	ПОДРСОК	У: СУ: М	С: З	С	А				ЛЕСА	У	Л				
ВЕ: В	ПОКРОВА. ПОЧВА	С: ОС: М	А: Р	О	М	В	В	И		М	Н	НА: ОБЧ.	В Т. Т. СУ	РЕ- ЕД. ЗАХЛАМЛ	
РЛ:	РЕЛЬЕФ	: ТА: Е	: А: Т	: Е: О	: Т: О	: Т: О	: Т: О	: Т: О			О	НА: Ч	ПО: О: ХО	ДИН:	
А: ГА.	ССЫВНОСТИ ВЫДЕЛА	: А: Н	: С: А	: Т: З	: З: Е	: Р: Р	: Р: Р	: Р: Р			А	ТА: ВЫ-	СОСТ: В: СТО	ДЕР: ОБШ: ЛУК	РАСПОЯЖЕНИЯ
		: Т	: Т	: Р	: Р	: Р	: Р	: Р			А	ДЕЛ	ПОР: Я	ВИДА	

5	1.3	100С+В	1	12	0С	20	12	10	2	1	1	ДСТР	Д2	10	14	18	18	ПРЧ. 12 ОЧ % ВЫБОРКИ: 40	
6	0.4	100С	1	13	0С	25	13	12	3	2	1	ДСТР	Д2	9	14	6	6	ПРР. 12 ОЧ % ВЫБОРКИ: 30 ОПУШК. УЧ ДО 100М	
ХОЗЯЙСТВЕННАЯ КАТЕГОРИЯ: ПОСТЕПЕННЫЕ РУБКИ																			
7	0.4	4ЛП2КЛ1ИЛ2Л10С	1		ЛП	40	15	14	4	2	3	ДСНОС	Д2	7	15	6	2	ПРР. 12 ОЧ % ВЫБОРКИ: 20 ИСКЛ. ФАСЧ. ПОЛЬЗ	
ХОЗЯЙСТВЕННАЯ КАТЕГОРИЯ: ЗОНА ПАСЕК																			
8	0.5	9ЛП1Е+В	1	25	ЛП	90	25	20	9	4	2	ДСТР	Д2	5	26	13	12	2	ИСКЛ. ФАСЧ. ПОЛЬЗ
ПОДРОСТ: 8КЛ 1ЛП 1Е 5 ЛЕТ, ВЫСОТА 2,0 М, 2.0 Т.ШТ/ГА ПОДЛЕСОК: ЛШ, ВРК, ГУСТОЙ ХОЗЯЙСТВЕННАЯ КАТЕГОРИЯ: ЗОНА ПАСЕК																			
9	0.3	90С1ЛП+Д	1		0С	20	12	12	2	1	1	ДСНОС	Д2	8	11	3	3	ПРЧ. 12 ОЧ % ВЫБОРКИ: 30 ОПУШК. УЧ ДО 100М	
ХОЗЯЙСТВЕННАЯ КАТЕГОРИЯ: ПОСТЕПЕННЫЕ РУБКИ УАР-УА ПРОШЛОГО Л/У; НАСАЖДЕНИЕ ЕСТ. ПР. 0С, ЗАПРОЕКТИРОВАНО ЕВНОЛЬНО; ОСВ, 1И СЧ 0С, ОБОСНОВАННО УДОВЛЕТЬ,																			
10	3.7	4ЛП2Д2КЛ10С1ИЛ	1		ЛП	40	15	14	4	2	3	ДСНОС	Д2	7	15	56	22	ПРР. 12 ОЧ % ВЫБОРКИ: 20 ИСКЛ. ФАСЧ. ПОЛЬЗ	
ХОЗЯЙСТВЕННАЯ КАТЕГОРИЯ: ЗОНА ПАСЕК																			
11	6.5	4Д2ЛП20С1Е1КЛ+ИЛ	1		Л	40	14	14	2	1	2	ДСНОС	Д2	7	11	72	30	ПРР. 12 ОЧ % ВЫБОРКИ: 30	

Л-ВО: КОМСОМОЛЬСКОЕ

КАТЕГОРИЯ ЛЕСОВ; ДРУГИЕ ЗАЩИТНЫЕ ЛЕСА

ИНВ: ПЛО- ОН: ШАЛЬ МД: ЕЕ: В РЛ: А: ГА,	СОСТАВ ПОДРОСТ ПОДЛЕСОК ПОВРСВ. ПОЧВА РЕЛЬЕФ ОСОБЕННОСТИ ВЫДЕЛА	Я: Б: Я: З: Л: Р: Б: Р: Л: Е: У: С: У: Е: С: С: О: С: М: А: Т: А: Е: Н: Т: Т: П:	В: Б: В: Д: О: Ы: И: Л: З: С: А: Р: О: М: В: А: Т: Е: О: С: А: Т: З: Т: Р: Р: Т:	К: Г: Б: Т: П: Р: О: И: Н: ЛЕСА: В: В: И: О: И: Т: З: З: Е: Р: Р: Т:	Т: У: М:	П: П: О: Л: Н: О: О: И: Т: А: А: Д:	ЗАП. СЫРОВАСТ. К: ЛЕСА ДЕС. КБМ; Л: В ДЕС. КБМ.	ЗАПАС НА ВЫДЕЛЕ В ДЕС. КБМ.	ХОЗЯЙСТВЕННЫЕ РАСПОРЯЖЕНИЯ
--	--	---	--	--	----------------	--	--	--------------------------------	-------------------------------

									14	
									7	
									7	
	ПОДЛЕСОК; ЛШ, БРК, ЛП	ГУСТОЙ								
12	0.5	КУЛЬТУРЫ 12д+кп+лп	1	9 д	30	9 12	2 1 3	ДСНОС Д2	7 6 3 3	
13	4.0	9ос1лп+кп	1	ос лп	25 13 12	3 2 1	ДСТР Д2	9 14 56 50		ПРР, 12 ОЧ % ВЫБОРКИ: 30 ОПУШК. УЧ ДО 100М
		ХОЗЯЙСТВЕННАЯ КАТЕГОРИЯ: ПОСТЕПЕННЫЕ РУБКИ								
14	3.1	КУЛЬТУРЫ 7с1е1д1ос	1	с е д ос	40 16 16	2 1 1	ОДУВ С2	7 10 56 30		
15	0.5	КУЛЬТУРЫ 1ос+д	1	16 с	35 16 16	2 1 1а	ОДУВ С2	8 20 10 10		
									6 31 152 137 2 5	5 ИСКЛ. ФАСЧ, ПОЛЬЗ

Л-ВО КОМСОМОЛЬСКОЕ КАТЕГОРИЯ ЛЕСОВ; ДРУГИЕ ЗАЩИТНЫЕ ЛЕСА

НБ: ПЛО- Ом: шаль МД: БЕ: В РЛ: А: ГА.	СОСТАВ ПОДРОСТ ПОДЛЕСОК ПОКРОВ, ПОЧВА РЕЛЬЕФ ОСОБЕННОСТИ ВЫДЕЛА	Я: В: Э: Л: В: В: Д: К: Г: Б: Р: Ё: Р: Л: Е: О: Ы: И: Л: Р: О: У: СУ: Е: С: З: С: А: Н: Л: Е: С: С: ОС: М: А: Р: О: М: В: В: И: ТА: Е: А: Т: Е: О: О: Т: А: Н: С: А: Т: З: З: Е: Т: Т: Р: Р: Ф: Т:	ТИП ЛЕСА	Т	Л	ЗАП. СЫРОВАСТ. К: ЗАПАС НА ВЫДЕЛЕ ЛЕСА ЛЕС, КВМ; Л: В ЛЕС, КВМ.	ХОЗЯЙСТВЕННЫЕ РАСПОЯЖЕНИЯ

25	0.5 70С1ЛЛЕДЛ+КЛ+ОС	1 20 ОС ЛП 50 22 28 ЛП 30 12 12	50 22 28 55 22 28 30 12 12	5 3 1	ДСНОС Д2	7 22 11 8 2	
	15 % ОС ПОВРЕЖДЕНО ЛОЖНЫИ ТРУТОВИК ПОДЛЕСОК; ЛШ, Р, БРК СР, ГУСТОТЫ						
26	2.4 8ЛП1Л1Е	1 24 ЛП Л 200 26 60 Е 100 25 28	90 24 28 200 26 60 100 25 28	9 4 2	ДСТР Д2	6 30 72 58 2	ИСКЛ. ГАСЧ. ПОЛЬЗ
	ПОДРОСТ; БЕ 5КЛ ПОДЛЕСОК; ЛШ, БРК, Ф СР, ГУСТОТЫ ХОЗЯЙСТВЕННАЯ КАТЕГОРИЯ; ЗОНА ЛАСЕК	15 ЛЕТ, ВЫСОТА 4.0 М, 2.5 Т.ШТ/ГА					

НО: КОМСОХОЛЬСКОЕ

КАТЕГОРИЯ ЛЕСОВ; ДРУГИЕ ЗАЩИТНЫЕ ЛЕСА

- 182 -
КВАРТАЛ 37

Вид	Состав	Г: В: Э: Л: Б: В: Д: К: Г: Б: ТИП	Т	Л	Зап.	Сыр.	Раст.	К: Запас	На выделе	Хозяйственные
Пло- щадь	Состав	Г: В: Э: Л: Б: В: Д: К: Г: Б: ТИП	Т	Л	Зап.	Сыр.	Раст.	К: Запас	На выделе	Хозяйственные
В	Почва	Г: В: Э: Л: Б: В: Д: К: Г: Б: ТИП	Т	Л	Зап.	Сыр.	Раст.	К: Запас	На выделе	Хозяйственные
ГА.	Осбл.	Г: В: Э: Л: Б: В: Д: К: Г: Б: ТИП	Т	Л	Зап.	Сыр.	Раст.	К: Запас	На выделе	Хозяйственные

7. 57, 1 4Д5ЛП, КЛ+Б+ОС 1 Д 60 19 24 3 2 2 ДСТР Д2 6 15 855 341 228 57 УБОРКА СУХОСТОЯ
70 % л ПОВРЕЖДНО ЛИСТОВЕРТКА ДУБОВАЯ
ПОДРЕСКИ ЛЧ, ГУСТОЯ 428 86

Л-ВО: ТИМЕРЕВСКОЕ

КАТЕГОРИЯ ЛЕСОВ; ЭКСПЛУАТИРУЕМЫЕ ЛЕСА

217-
КВАРТАЛ 67

В: ПЛО-	СОСТАВ	Я: ВЯ: Э Л: В: В: Д: К: Г: Б: ТИП: Т	Л: ЗАП: С: П: РАСТ: К: ЗАПАС НА ВЫДЕДЕ	ХОЗЯЙСТВЕННЫЕ	
О: ШАБ:	ПОДРОСТ	Р: Р: Л: Е: О: Н: И: Л: Р: О:	О: ЛЕСА ДЕС, КВМ; Л: В ДЕС, КВМ,		
М: :	ПОДЛЕСОК	У: С: У: Е: С: З: С: А: И: Н: ЛЕСА: У	Л: НА: ОБШ, В Т. Т: С: У: РЕ: ЕЛ: ЗАХЛАМЛ		
Е: В:	ПОКРОВ, ПОЧВА	С: О: С: М: А: Р: О: М: В: В: И:	О: НА: Ч ПО: О: ХО: ДИ: ДЕР: ОБМ: ЛИК:	РАСПОЯЖЕНИЯ	
Р: Л:	РЕДЬЕФ	Т: А: Е: А: Т: Е: О: О: Т:	Т: Г: А: В: С: О: С: Т: В: О: Т: О:		
А: Г: А:	ОСОБЕННОСТИ ВЫДЕЛА	А: Н: С: А: Т: З: З: Е:	А: ДЕЛ: ПОР: Я: ВИДА:		
		Т: Т: Р: Р: Р: Т:			
11 79,9 9ЛП1А	ПОДЛЕСОК; ЛМ ХОЗЯЙСТВЕННАЯ КАТЕГОРИЯ; ЗОНА ПАСЕК	1 19 ЛП д 18 24	80 19 24 8 3 3 ДКЛПС Д2	6 26 2077 1869 2 208 2	ИСКЛ, ПАСЧ, ПОЛЬЗ
12 0,2 100С		1 7 0С	15 7 8 2 1 2 ДКЛПС Д2	9 6 1 1	ПРР, 1я 0ч % ВЫБОРКИ 35
13 0,3 100С	ПОДЛЕСОК; ЛМ РЕДКИЙ	1 10 0С	20 10 12 2 1 2 ДКЛПС Д2	8 9 3 3	ПРР, 1я 0ч % ВЫБОРКИ 25

Д-ВО ИТЯМЕРЕВСКОЕ

КАТЕГОРИЯ ЛЕСОВ ЭКСПЛУАТИРУЕМЫЕ ЛЕСА

квартал 68

ИДЕНТИФИКАЦИОННЫЙ №	НАИМЕНОВАНИЕ	КАТЕГОРИЯ ЛЕСОВ	ЭКСПЛУАТИРУЕМЫЕ ЛЕСА	ТИП	ПЛОЩАДЬ	ОБЪЕМ	ВЫСОТА	УСЛОВ. ОБЪЕМ	КОЭФ. КАЧЕСТВА	ОБЪЕМ ДЕРЕВ. МАТЕРИАЛА	ОБЪЕМ ЛЕСОСЫРЬЯ	ОБЪЕМ ЗАПАСА	ОБЪЕМ НА ВЫДЕЛЕ	ХОЗЯЙСТВЕННЫЕ РАСПОРЯЖЕНИЯ
---------------------	--------------	-----------------	----------------------	-----	---------	-------	--------	--------------	----------------	------------------------	-----------------	--------------	-----------------	----------------------------

24	58,8	9лп1д	1 19	лп	80 19 24	8 3 3	дкппо д2	8 26 1529	1376 2	153 2				ИСКЛ. РАСЧ. ПОЛЪЗ
		ХОЗЯЙСТВЕННАЯ КАТЕГОРИЯ: ЗОНА ПАСЕК												
25	0,8	5д4ос1яп+ил	1 8	д	20 5 6	1 1 3	дкппо д2	8 6	5	2				ПРЧ. 1я ОЧ % ВЫБОРКИ 35
		НЕУДОВЛЕТВОР.		ос лп	12 18 7 10					1				
26	0,8	14ос+ул	1 9	ос	15 9 12	2 1 1	дстр д2	9 8	6	6				ПРЧ. 1я ОЧ % ВЫБОРКИ 35
		ПОДЛЕСОК; ЛМ . . . РЕДКИЙ												
27	1,1	14ос	1 9	ос	15 9 10	2 1 1	дстр д2	10 9	10	10				ПРЧ. 1я ОЧ % ВЫБОРКИ 40
28	2,9	14ос	1 13	ос	25 13 14	3 2 1	дстр д2	9 14	41	41				ПРЧ. Р 2я ОЧ % ВЫБОРКИ 20
29	1,0	ПО ВЫРУБКЕ 1983 ГОДА 7ос2лп1кл+с.	1	ос лп кл	10 6 6	1 1 1	дстр д2	9 5	5	3 1 1				ПРЧ. 1я ОЧ % ВЫБОРКИ 35

ХАРАКТИСТИКА ПРОШЛОГО ЛУУ: ВЫРУБКА ВЫПОЛНЕНО: ЛЕСНЫЕ КУЛЬТУРЫ С ПОСАДКА 1984 Г. ПО ВЫРУБКЕ РУЧНАЯ ; ОСНОВАННО ПОГИБШИЕ ПРИЧ. ЗАГЛУШЕН ЛИСТВЕННЫМИ ПОР ; 3,0Х 0,7; ОБРАБОТКА ПОЧВЫ ЧАСТ, БОРОЗДАМИ; СОСТОЯНИЕ ПОГИБШИЕ

Л-во: ТЯМЕРЕВСКОЕ

КАТЕГОРИЯ ЛЕСОВ; ЭКСПЛУАТИРУЕМЫЕ ЛЕСА

- 221 -
КВАРТАЛ: 68

ИНН; ПЛО- ; ОН; ШАДЬ ; МД; ; ЕЕ; В ; РЛ; ; А; ГА; ; И	СОСТАВ ПОДРОСТ ПОДЛЕСОК ПОКРОВ. ПОЧВА РЕЛЬЕФ ОСОБЕННОСТИ ВЫДЕЛА	Я; В; Я; Э Р; Р; Л; Е У; С; У; Е С; О; С; М ТА; Е А; Н	Л; В О; Т; А С; И А; Т Т	В; Д Т; Ы С; А О; М Т; Е А; Т Т	И; Л И; Л В; И О; И Т; Е Т; Е Т; Е	К; Г; Б Р; О И; Н В; И О; И Т; Е Т; Е	ТИП ЛЕСА У М	Т Д	П О Л У М Т А	ЗАП. ЛЕСА НА НА О ТА ДЕЛ	СЫРОВАСТ; ДЕС. КВМ; ДЕС. КВМ. ОБШ. НА О ТА ДЕЛ	К; ЗАПАС Л; В Т; С РЕ; В; Д. ЗАХЛАМЛ. О; ХО ИДИН; ОСОТ; В; ИСТО;	ЗАПАС НА ВЫДЕЛЕ В ДЕС. КВМ. ОБШ. НА О ТА ДЕЛ	ХОЗЯЙСТВЕННЫЕ РАСПОЯЖЕНИЯ ВИДА			
30 0,5 90С1ИЛ	ПОДЛЕСОК; ЛМ ХАР-КА ПРОШЛОГО Л/У; ВЫРУБКА ВЫПОЛНЕНА; ЛЕСНЫЕ КУЛЬТУРЫ ПОСАДКА 1964 Г. ПО ВЫРУБКЕ	1	ОС	15	7	8	2	1	2	ДСТР	Д2	9	6	3	3	ПРР, 1 Я ОЧ % ВЫБОРКИ	35
31 0,8 ВОС2ИЛ+Д	ПОДЛЕСОК; ЛМ ПОГИБШИЕ	1	ОС	15	8	10	2	1	2	ДСТР	Д2	8	6	5	4	ПРР, 1 Я ОЧ % ВЫБОРКИ	25
32 0,7 КУЛЬТУРЫ Д30С НЕУДОВЛЕТВОР,		1	Д ОС	15	3	4	1	1	3	ДКЛПС	Д2	4	1	1	1	ДОПОЛНЕНИЕ КУЛЬТ	
33 0,3 1ЮС ПОДЛЕСОК; ЛМ ПОГИБШИЕ		1	13 ОС	25	13	16	3	2	1	ДСТР	Д2	7	11	3	3		
34 2,4 ВОС2ЛП+Д ПОГИБШИЕ		1	ОС ЛП	15	9	10	2	1	1	ДСТР	Д2	10	9	22	18	ПРР, 1 Я ОЧ % ВЫБОРКИ	40
35 0,8 ВОС2ЛП1ИЛ ПО ВЫРУБКЕ 1983 ГОДА	ХАР-КА ПРОШЛОГО Л/У; ВЫРУБКА ВЫПОЛНЕНА; ЛЕСНЫЕ КУЛЬТУРЫ ПОСАДКА 1984 Г. ПО ВЫРУБКЕ	1	ОС ЛП ИЛ	10	6	6	1	1	1	ДСТР	Д2	9	5	4	3	ПРЧ, 1 Я ОЧ % ВЫБОРКИ	30
36 1,4 90С1ЛЛ	СКЛОН; ВЖИВЫ ЯГОДНИК; ПОГИБШИЕ	1	ОС ЛП	25	14	14	3	2	1	ДСТР	Д2	9	16	22	23	ПРХ, Р 2 Я ОЧ. % ВЫБОРКИ	20

д-во ТИМЕРЕВСКОЕ

КАТЕГОРИЯ ЛЕСОВ, ЭКСПЛУАТИРУЕМЫЕ ЛЕСА

- 223-
КВАРТАЛ 69

ИНВ. ПЛО- ЩАДЬ	СОСТАВ ПОДРОСТ	КАТЕГОРИЯ ЛЕСОВ	ЭКСПЛУАТИРУЕМЫЕ ЛЕСА	ТИП	Т	П	ЗАП. СЫРОВА	РАСТ. К:	ЗАПАС НА ВЫДЕЛ	ХОЗЯЙСТВЕННЫЕ								
В	ПОДРОСТ	УСЛОВИЯ	ПОЧВА	РЕЛЬЕФ	СЫРОВА	РАСТ. К:	ЗАПАС НА ВЫДЕЛ	ХОЗЯЙСТВЕННЫЕ	РАСПОЯЖЕНИЯ									
1	87,3	9	ДЛП	1	2	ЛП	8	25	2444	2200	2	87	ИСКЛ. ГАСЧ. ПОДЪЗ					
1	87,3	9	ДЛП	1	2	ЛП	8	25	2444	2200	2	87	ИСКЛ. ГАСЧ. ПОДЪЗ					
ПОДЛЕСОК; ЛМ ХОЗЯЙСТВЕННАЯ КАТЕГОРИЯ; ЗОНА ПАСЕК																		
2	1,6	1	ОС+ЛП	1	17	ОС	30	17	16	3	2	1	ДСТР Д2	7	17	27	27	
ПОДЛЕСОК; ЛМ ЯГОДНИК; 2% ПОДОСИНОВИКИ																		
3	1,2	7	ОСЗЛП+Л	1	ОС	ЛП	15	7	10	2	1	2	ДКЛПС Д2	8	6	7	5	ПРР. 1Я ОЧ % ВЫБОРКИ 25
ПОГИБШИЕ																		
4	2,3	5	ДЛП+ОС	1	Д	ЛП	25	6	8	2	1	3	ДКЛПС Д2	6	3	7	3	
ПОДЛЕСОК; ЛМ НЕУДОБЛЕТВОР; РЕДКИЙ																		
5	2,5	9	Е	1	Е	3	2	ЕЛП	О2	85								ОСВ. 1Я ОЧ % ВЫБОРКИ 50 УХОД ЗА Л/К
НЕСОЧИНУВМ. Л/К ПО ВЫРУБКЕ 1983 ГОДА																		
ЕСТЕСТВ. ВОЗОБНОВЛЕНИЕ																		
ПОДЛЕСОК; ЛМ Р РЕДКИЙ																		
ХАР-КА ПРОШЛОГО Л/У; ВЫРУБКА																		
ВЫПОЛНЕНО: ЛЕСНЫЕ КУЛЬТУРЫ Е , ОБОСНОВАННО ХОРОШО																		
ПОСАДКА 1985 Г. ПО ВЫРУБКЕ РУЧНАЯ ; 3,0Х 0,5; ОБРАБОТКА ПОЧВЫ ЧАСТ, БОРОЗДАМИ; СОСТОЯНИЕ ХОРОШЕЕ																		

8	0,2	1	ОС+ЛП	1	11	ОС	20	11	12	2	1	2	ДКЛПС Д2	9	11	2	2	ПРР. 1Я ОЧ % ВЫБОРКИ 30
ПОДЛЕСОК; ЛМ ПО ВЫРУБКЕ 1983 ГОДА																		

ВЫПИСКА ИЗ ГОСУДАРСТВЕННОГО ЛЕСНОГО РЕЕСТРА

Номер государственного учета в лесном реестре: _____

Кадастровый номер (при наличии): _____

Условный номер (при наличии): _____

Предыдущий кадастровый (условный) номер: _____

ЛЕСНОЙ УЧАСТОК

Адрес (местоположение): Чувашская Республика, Комсомольский район, Шемуршинское лесничество, Комсомольское участковое лесничество, квартал 38, выдела 14,15,16,17,18,19,20,21.

(указывается субъект Российской Федерации, муниципальное образование, лесничество или лесопарк, квартал и (или) выдел)

Особые отметки: обременений нет

(сведения об обременениях лесных участков)

Заместитель министра
природных ресурсов и экологии
Чувашской Республики

Дата 07.10.2021



[Signature]
(подпись)

Е.М. Дымза
(Ф.И.О.)

ВЫПИСКА ИЗ ГОСУДАРСТВЕННОГО ЛЕСНОГО РЕЕСТРА

Номер государственного учета в лесном реестре: _____

Кадастровый номер (при наличии): _____

Условный номер (при наличии): _____

Предыдущий кадастровый (условный) номер: _____

ЛЕСНОЙ УЧАСТОК

Адрес (местоположение): Чувашская Республика, Комсомольский район, Шемуршинское лесничество, Комсомольское участковое лесничество, квартал 33 (выделы 1-30), квартал 34 (выделы 1-30), квартал 35 (выделы 1-49), квартал 36 (выделы 1-64), квартал 37 (выделы 1-58), квартал 38 (выделы 1-31), квартал 83 (выделы 1-11).

(указывается субъект Российской Федерации, муниципальное образование, лесничество или лесопарк, квартал и (или) выдел)

Площадь: Шемуршинское лесничество, Комсомольское участковое лесничество, квартал 33 (выделы 1-30)=130,0 га, квартал 34 (выделы 1-30)=105,0 га, квартал 35 (выделы 1-49)=172,0 га, квартал 36 (выделы 1-64)=158,0 га, квартал 37 (выделы 1-58)=193,0 га, квартал 38 (выделы 1-31)=107,0 га, квартал 83 (выделы 1-11)=112,0 га.

Целевое назначение лесов: Шемуршинское лесничество, Комсомольское участковое лесничество, квартал 33 (выделы 1-30), квартал 34 (выделы 1-30) – эксплуатационные леса, квартал 35 (выделы 1-49), квартал 36 (выделы 1-64), квартал 37 (выделы 1-58), квартал 38 (выделы 1-31) – защитные леса (ценные леса – пустынные, полупустынные леса, лесостепные леса, лесотундровые леса, горные леса), квартал 83 (выделы 1-11) – защитные леса (ценные леса – противоэрозионные леса).

Виды разрешенного использования лесов на территории Шемуршинского лесничества с распределением по кварталам приведены в таблице 1.8 Лесохозяйственного регламента Шемуршинского лесничества, утвержденного приказом Министерства природных ресурсов и экологии Чувашской Республики от 14 августа 2017 г. № 807 «Об утверждении лесохозяйственного регламента Шемуршинского лесничества» (зарегистрирован в Министерстве юстиции и имущественных отношений Чувашской Республики 28 сентября 2017 г. № 3988).

Особые отметки:

В соответствии с частью 6 статьи 111 Лесного кодекса Российской Федерации в защитных лесах запрещается осуществление деятельности, несовместимой с их целевым назначением и полезными функциями.

В соответствии с частью 7 статьи 111 Лесного кодекса Российской Федерации запрещается изменение целевого назначения лесных участков, на которых расположены защитные леса, за исключением случаев, предусмотренных федеральными законами.

В соответствии с частью 2 статьи 115 Лесного кодекса Российской Федерации в ценных лесах запрещаются строительство и эксплуатация объектов капитального строительства, за исключением линейных объектов и гидротехнических сооружений.

В соответствии с частью 4 статьи 119 Лесного кодекса Российской Федерации на особо защитных участках лесов, за исключением указанных в части 3 данной статьи, запрещаются:

1) проведение сплошных рубок лесных насаждений, за исключением случаев, предусмотренных частью 5.1 статьи 21 Лесного кодекса Российской Федерации, и случаев, если выборочные рубки не обеспечивают замену лесных насаждений, утрачивающих свои средообразующие, водоохранные, санитарно-гигиенические, оздоровительные и иные полезные функции, на лесные насаждения, обеспечивающие сохранение целевого назначения защитных лесов и выполняемых ими полезных функций;

2) ведение сельского хозяйства, за исключением сенокосения и пчеловодства;

3) строительство и эксплуатация объектов капитального строительства, за исключением линейных объектов и гидротехнических сооружений.

В соответствии с частью 5 статьи 119 Лесного кодекса Российской Федерации на особо защитных участках лесов проведение выборочных рубок допускается только в целях вырубки погибших и поврежденных лесных насаждений.

В соответствии с частью 6 статьи 119 Лесного кодекса Российской Федерации на особо защитных участках лесов запрещается осуществление деятельности, несовместимой с их целевым назначением и полезными функциями.

(сведения об ограничении использования лесов)

Заместитель министра
природных ресурсов и экологии
Чувашской Республики

Дата 12.02.2020г.



М.П.

(подпись)

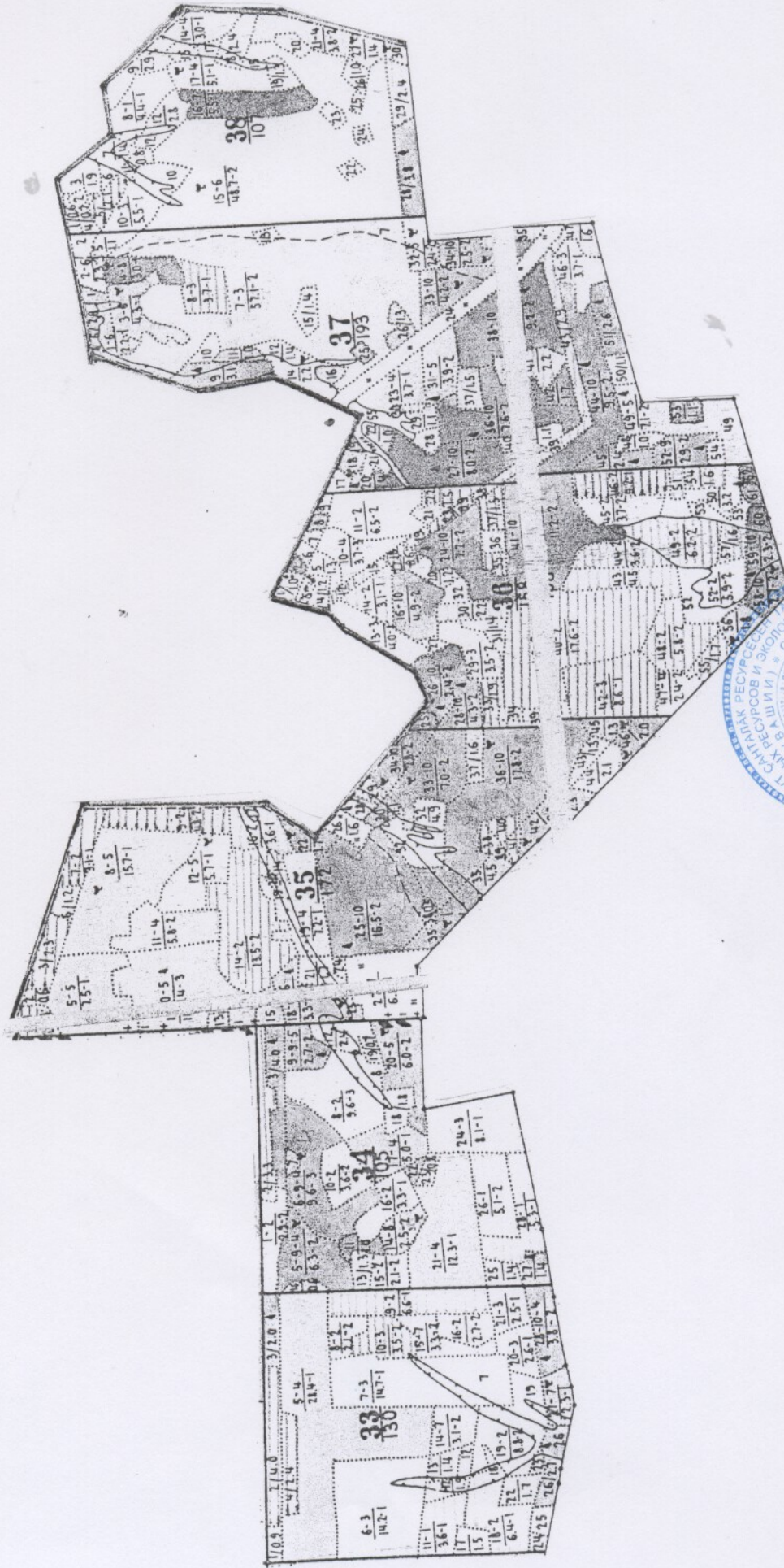
М.Н. Трофимова
(Ф.И.О.)

Чувашская Республика, Комсомольский район
(субъект Российской Федерации, муниципальное образование)

Лесничество (лесопарк) Шемуршинское
(название)

Участковое лесничество Комсомольское
(название)

M 1:25 000



Заместитель министра
природных ресурсов и экологии
Чувашской Республики

Дата 12.02.2022

М.Н. Трофимова
(Ф.И.О.)

ВЫПИСКА ИЗ ГОСУДАРСТВЕННОГО ЛЕСНОГО РЕЕСТРА

Номер государственного учета в лесном реестре: _____

Кадастровый номер (при наличии): _____

Условный номер (при наличии): _____

Предыдущий кадастровый (условный) номер: _____

ЛЕСНОЙ УЧАСТОК

Адрес (местоположение): Чувашская Республика, Комсомольский район, Шемуршинское лесничество, Комсомольское участковое лесничество, квартал 24 (выделы 1-55), квартал 25 (выделы 1-26), квартал 26 (выделы 1-69), квартал 27 (выделы 1-31), квартал 28 (выделы 1-23), квартал 29 (выделы 1-32), квартал 30 (выделы 1-25), квартал 31 (выделы 1-12, 14-23), квартал 32 (выделы 1-34, 36-43), квартал 39 (выделы 1-48), квартал 40 (выделы 1-53), квартал 41 (выделы 1-45), квартал 42 (выделы 1-37), квартал 64 (выделы 1-55), квартал 65 (выделы 1-56).

(указывается субъект Российской Федерации, муниципальное образование, лесничество или лесопарк, квартал и (или) выдел)

Площадь: Шемуршинское лесничество, Комсомольское участковое лесничество, квартал 24 (выделы 1-55)=128,0 га, квартал 25 (выделы 1-26)=106,0 га, квартал 26 (выделы 1-69)=209,0 га, квартал 27 (выделы 1-31)=127,0 га, квартал 28 (выделы 1-23)=110,0 га, квартал 29 (выделы 1-32)=95,0 га, квартал 30 (выделы 1-25)=87,0 га, квартал 31 (выделы 1-12, 14-23)=86,0 га, квартал 32 (выделы 1-34, 36-43)=98,0 га, квартал 39 (выделы 1-48)=97,0 га, квартал 40 (выделы 1-53)=114,0 га, квартал 41 (выделы 1-45)=97,0 га, квартал 42 (выделы 1-37)=99,0 га, квартал 64 (выделы 1-55)=141,0 га, квартал 65 (выделы 1-56)=112,0 га.

Целевое назначение лесов: Шемуршинское лесничество, Комсомольское участковое лесничество, квартал 24 (выделы 1-55) – эксплуатационные леса, квартал 25 (выделы 1-26), квартал 26 (выделы 1-69) – защитные леса (ценные леса – противозерозионные леса), квартал 27 (выделы 1-31), квартал 28 (выделы 1-23) – эксплуатационные леса, квартал 29 (выделы 1-32) – защитные леса (ценные леса – противозерозионные леса), квартал 30 (выделы 1-25), квартал 31 (выделы 1-12, 14-23), квартал 32 (выделы 7-9, 13-15, 21, 23, 33, 34, 36-39, 42, 43) – эксплуатационные леса, квартал 32 (выделы 1-6, 10-12, 16-20, 22, 24-33, 40, 41) – защитные леса (леса, выполняющие функции защиты природных и иных объектов – леса, расположенные в защитных полосах лесов), квартал 39 (выделы 1-48), квартал 40 (выделы 1-53) – эксплуатационные леса, квартал 41 (выделы 1-45), квартал 42 (выделы 1-37), квартал 64 (выделы 1-55), квартал 65 (выделы 1-56) – защитные леса (ценные леса – противозерозионные леса).

Виды разрешенного использования лесов на территории Шемуршинского лесничества с распределением по кварталам приведены в таблице 1.8 Лесохозяйственного регламента Шемуршинского лесничества, утвержденного приказом Министерства природных ресурсов и экологии Чувашской Республики от 14 августа 2017 г. № 807 «Об утверждении лесохозяйственного регламента Шемуршинского лесничества» (зарегистрирован в Министерстве юстиции и имущественных отношений Чувашской Республики 28 сентября 2017 г. № 3988).

Особые отметки:

В соответствии с частью 6 статьи 111 Лесного кодекса Российской Федерации в защитных лесах запрещается осуществление деятельности, несовместимой с их целевым назначением и полезными функциями.

В соответствии с частью 7 статьи 111 Лесного кодекса Российской Федерации запрещается изменение целевого назначения лесных участков, на которых расположены защитные леса, за исключением случаев, предусмотренных федеральными законами.

В соответствии с частью 2 статьи 115 Лесного кодекса Российской Федерации в ценных лесах запрещаются строительство и эксплуатация объектов капитального строительства, за исключением линейных объектов и гидротехнических сооружений.

В соответствии с частью 4 статьи 119 Лесного кодекса Российской Федерации на особо защитных участках лесов, за исключением указанных в части 3 данной статьи, запрещаются:

1) проведение сплошных рубок лесных насаждений, за исключением случаев, предусмотренных частью 5.1 статьи 21 Лесного кодекса Российской Федерации, и случаев, если выборочные рубки не обеспечивают замену лесных насаждений, утрачивающих свои средообразующие, водоохранные, санитарно-гигиенические, оздоровительные и иные полезные функции, на лесные насаждения, обеспечивающие сохранение целевого назначения защитных лесов и выполняемых ими полезных функций;

2) ведение сельского хозяйства, за исключением сенокосения и пчеловодства;

3) строительство и эксплуатация объектов капитального строительства, за исключением линейных объектов и гидротехнических сооружений.

В соответствии с частью 5 статьи 119 Лесного кодекса Российской Федерации на особо защитных участках лесов проведение выборочных рубок допускается только в целях вырубки погибших и поврежденных лесных насаждений.

В соответствии с частью 6 статьи 119 Лесного кодекса Российской Федерации на особо защитных участках лесов запрещается осуществление деятельности, несовместимой с их целевым назначением и полезными функциями.

(сведения об ограничении использования лесов)

Заместитель министра
природных ресурсов и экологии
Чувашской Республики

Дата 31.01.2020г.



М.П.

(подпись)

М.Н. Трофимова
(Ф.И.О.)

Карта-схема расположе

Чувашская Республика

(субъект Российской Фед

Лесничество (лесопарк)

Шемур

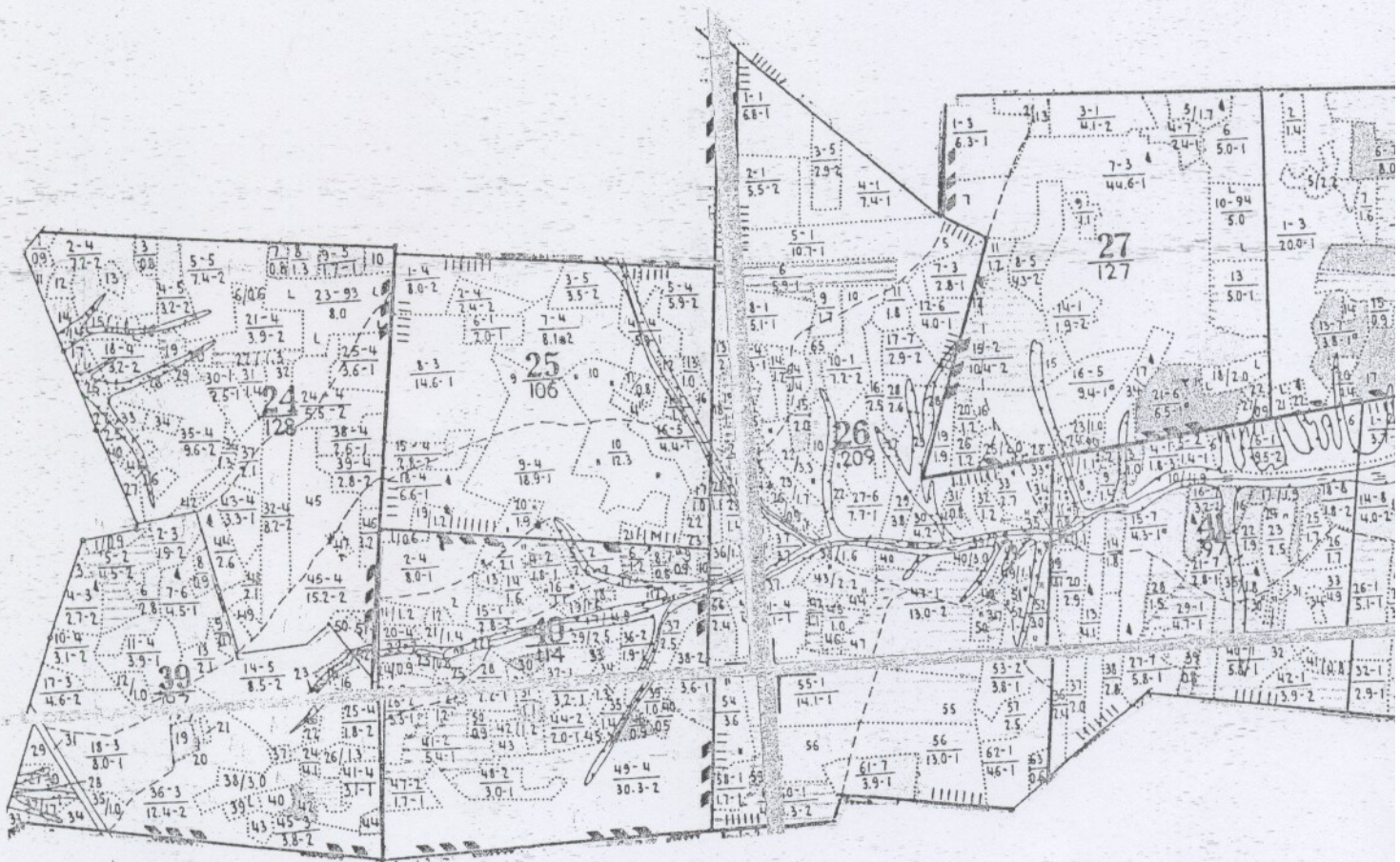
(названи

Участковое лесничество

Комсом

(названи

М 1:25 000



Заместитель министра
природных ресурсов и экологии
Чувашской Республики

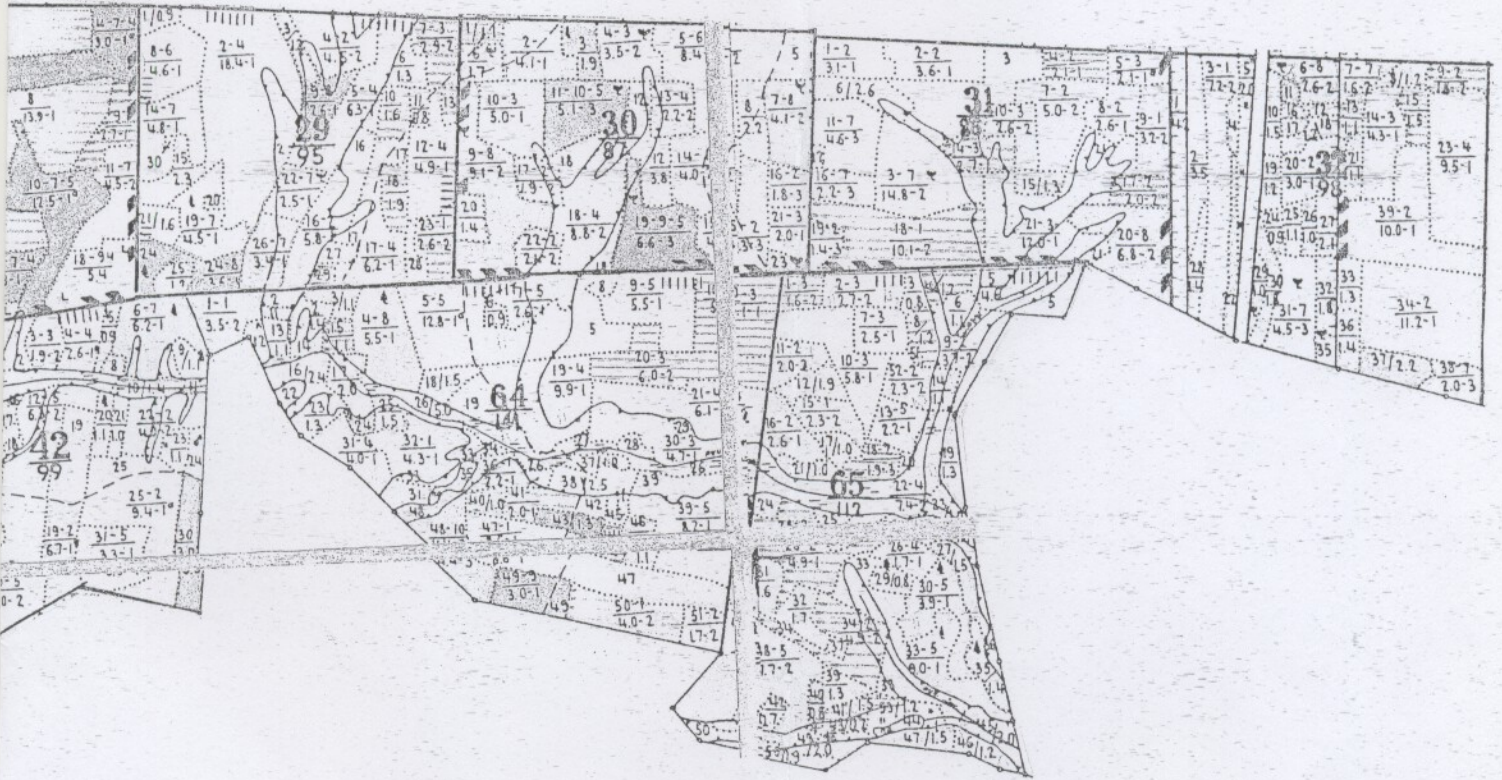
Дата 31.01.2020г.

я и границы лесного участка

ОМСОМОЛЬСКИЙ район
(муниципальное образование)

ское

ское



(Handwritten signature)
(подпись)
И.

М.Н. Трофимова
(Ф.И.О.)

ВЫПИСКА ИЗ ГОСУДАРСТВЕННОГО ЛЕСНОГО РЕЕСТРА

Номер государственного учета в лесном реестре: _____

Кадастровый номер (при наличии): _____

Условный номер (при наличии): _____

Предыдущий кадастровый (условный) номер: _____

ЛЕСНОЙ УЧАСТОК

Адрес (местоположение): Чувашская Республика, Канашский и Янтиковский районы, Канашское лесничество, Тобурдановское участковое лесничество, квартал 91 (выделы 1-16), квартал 92 (выделы 1-39), квартал 93 (выделы 1-25), квартал 94 (выделы 1-10), квартал 99 (выделы 1-11).

(указывается субъект Российской Федерации, муниципальное образование, лесничество или лесопарк, квартал и (или) выдел)

Площадь: Канашское лесничество, Тобурдановское участковое лесничество, квартал 91 (выделы 1-16)=106,0 га, квартал 92 (выделы 1-39)=102,0 га, квартал 93 (выделы 1-25)=109,0 га, квартал 94 (выделы 1-10)=50,0 га, квартал 99 (выделы 1-11)=21,0 га.

Целевое назначение лесов: Канашское лесничество, Тобурдановское участковое лесничество, квартал 91 (выделы 1-16), квартал 92 (выделы 1-39), квартал 93 (выделы 1-25), квартал 94 (выделы 1-10) - эксплуатационные леса, квартал 99 (1-11) – защитные леса (ценные леса – противозерозионные леса)

Виды разрешенного использования лесов на территории Канашского лесничества с распределением по кварталам приведены в таблице 1.6 Лесохозяйственного регламента Канашского лесничества, утвержденного приказом Министерства природных ресурсов и экологии Чувашской Республики от 6 октября 2017 г. № 984 «Об утверждении лесохозяйственного регламента Канашского лесничества» (зарегистрирован в Министерстве юстиции и имущественных отношений Чувашской Республики 9 октября 2017 г. № 4009).

Особые отметки:

В соответствии с частью 6 статьи 111 Лесного кодекса Российской Федерации в защитных лесах запрещается осуществление деятельности, несовместимой с их целевым назначением и полезными функциями.

В соответствии с частью 7 статьи 111 Лесного кодекса Российской Федерации запрещается изменение целевого назначения лесных участков, на которых расположены защитные леса, за исключением случаев, предусмотренных федеральными законами.

В соответствии с частью 2 статьи 115 Лесного кодекса Российской Федерации в ценных лесах запрещаются строительство и эксплуатация объектов капитального строительства, за исключением линейных объектов и гидротехнических сооружений.

В соответствии с частью 4 статьи 119 Лесного кодекса Российской Федерации на особо защитных участках лесов, за исключением указанных в части 3 данной статьи, запрещаются:

1) проведение сплошных рубок лесных насаждений, за исключением случаев, предусмотренных частью 5.1 статьи 21 Лесного кодекса Российской Федерации, и случаев, если выборочные рубки не обеспечивают замену лесных насаждений, утрачивающих свои средообразующие, водоохранные, санитарно-гигиенические, оздоровительные и иные полезные функции, на лесные насаждения, обеспечивающие сохранение целевого назначения защитных лесов и выполняемых ими полезных функций;

2) ведение сельского хозяйства, за исключением сенокосения и пчеловодства;

3) строительство и эксплуатация объектов капитального строительства, за исключением линейных объектов и гидротехнических сооружений.

В соответствии с частью 5 статьи 119 Лесного кодекса Российской Федерации на особо защитных участках лесов проведение выборочных рубок допускается только в целях вырубki погибших и поврежденных лесных насаждений.

В соответствии с частью 6 статьи 119 Лесного кодекса Российской Федерации на особо защитных участках лесов запрещается осуществление деятельности, несовместимой с их целевым назначением и полезными функциями.

(сведения об ограничении использования лесов)

Заместитель министра
природных ресурсов и экологии
Чувашской Республики

Дата 12.02.2020г.



(подпись)

М.Н. Трофимова
(Ф.И.О.)

Карта-схема расположения и границы лесного участка

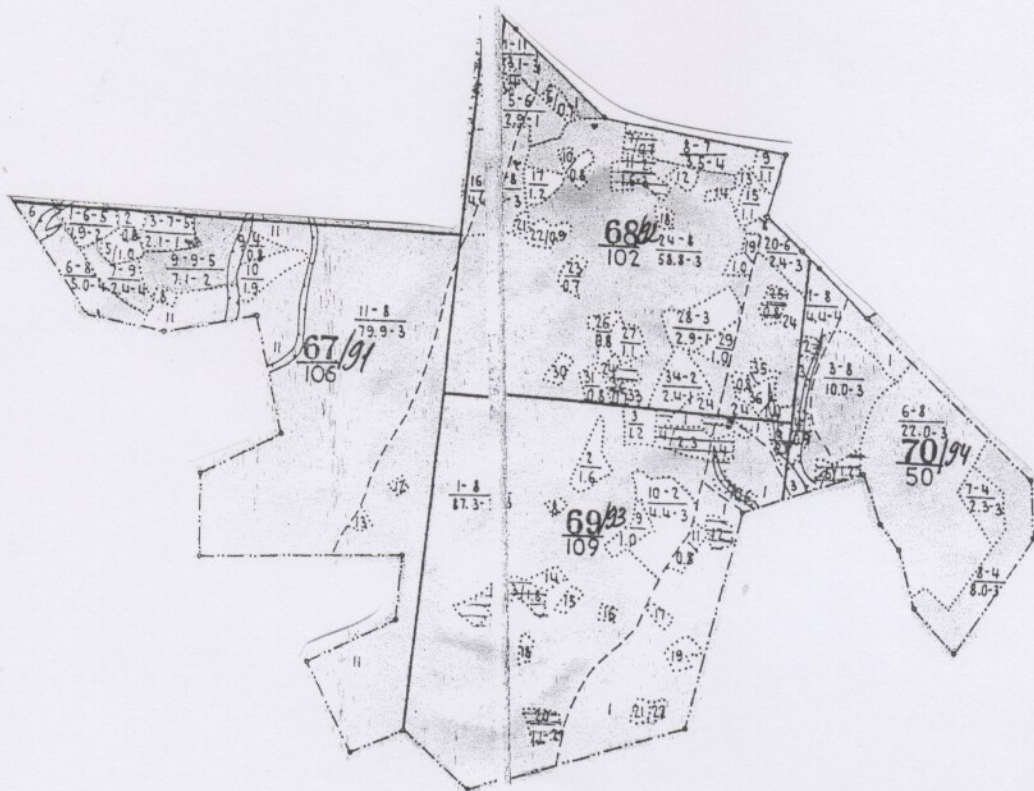
Чувашская Республика, Янтиковский район

(субъект Российской Федерации, муниципальное образование)

Лесничество (лесопарк) Канашское
(название)

Участковое лесничество Тобурдановское
(название)

М 1:25 000



Заместитель министра
природных ресурсов и экологии
Чувашской Республики

Дата 12.02.2020г.



М.Н. Трофимова
(Подпись)

М.Н. Трофимова
(Ф.И.О.)

Сводная таблица образуемых земельных участков (сервитутов/ публичных сервитутов) на период до утверждения проекта межевания территории (Чувашская Республика)

№ п/п	Условный № по настоящему ПМТ	Кадастровый номер земельного участка	Условный № по утвержденному ПМТ	Адрес земельного участка	Правообладатель земельного участка	Площадь общая ЗУ, в том числе из утвержденного ПМТ, кв. м	Площадь общая ЗУ, из которых образуются ЗУ в настоящем ПМТ, кв. м	Площадь в постоянном отводе, кв. м	Площадь во временном отводе, кв. м	Статус	Категория земель	Вид разрешенного использования	Сервитут	Примечание	Этап
1	2	3	4	5	6	7	8	9	10	11	12	13	14	15	16
1	28	21:13:000000:4152	-	Чувашская Республика - Чувашия, р-н Комсомольский, с/пос Александровское, Шемуринское лесничество, Комсомольское участковое лесничество, квартал 21 (выдела 1-69), квартал 22 (выдела 1-49), кварта...	Сведения о правообладателе отсутствуют	13567492	13567492	60	-	Учтенный	Земли лесного фонда	Осуществление видов деятельности в сфере охотничьего хозяйства	-	-	1
2	29	21:13:000000:4152	-	Чувашская Республика - Чувашия, р-н Комсомольский, с/пос Александровское, Шемуринское лесничество, Комсомольское участковое лесничество, квартал 21 (выдела 1-69), квартал 22 (выдела 1-49), кварта...	Сведения о правообладателе отсутствуют	13567492	13567492	47	-	Учтенный	Земли лесного фонда	Осуществление видов деятельности в сфере охотничьего хозяйства	-	-	1
3	34	21:13:040101:58	-	Чувашская Республика - Чувашия, р-н Комсомольский, с/пос Александровское, земельный участок расположен в северо-западной части кадастрового квартала 21:13:040101	Сведения о правообладателе отсутствуют	10591	10591	4	-	Учтенный	Земли промышленности, энергетики, транспорта, связи, радиовещания, телевидения, информатики, земли для обеспечения космической деятельности, земли обороны, безопасности и земли иного специального назначения	Автомобильный транспорт	-	-	1
4	41	21:11:000000:5637	-	Чувашская Республика - Чувашия, р-н Канашский, с/пос Тобурдановское	Сведения о правообладателе отсутствуют	985324	985324	79	-	Учтенный	Земли сельскохозяйственного назначения	для сельскохозяйственного производства	-	-	1
5	44	21:13:000000:4152	-	Чувашская Республика - Чувашия, р-н Комсомольский, с/пос Александровское, Шемуринское лесничество, Комсомольское участковое лесничество, квартал 21 (выдела 1-69), квартал 22 (выдела 1-49), кварта...	Сведения о правообладателе отсутствуют	13567492	13567492	392	-	Учтенный	Земли лесного фонда	Осуществление видов деятельности в сфере охотничьего хозяйства	-	-	1
6	45	21:13:000000:4152	-	Чувашская Республика - Чувашия, р-н Комсомольский, с/пос Александровское, Шемуринское лесничество, Комсомольское участковое лесничество, квартал 21 (выдела 1-69), квартал 22 (выдела 1-49), кварта...	Сведения о правообладателе отсутствуют	13567492	13567492	35	-	Учтенный	Земли лесного фонда	Осуществление видов деятельности в сфере охотничьего хозяйства	-	-	1
7	46	21:13:000000:4152	-	Чувашская Республика - Чувашия, р-н Комсомольский, с/пос Александровское, Шемуринское лесничество, Комсомольское участковое лесничество, квартал 21 (выдела 1-69), квартал 22 (выдела 1-49), кварта...	Сведения о правообладателе отсутствуют	13567492	13567492	54	-	Учтенный	Земли лесного фонда	Осуществление видов деятельности в сфере охотничьего хозяйства	-	-	1
8	47	21:13:000000:4152	-	Чувашская Республика - Чувашия, р-н Комсомольский, с/пос Александровское, Шемуринское лесничество, Комсомольское участковое лесничество, квартал 21 (выдела 1-69), квартал 22 (выдела 1-49), кварта...	Сведения о правообладателе отсутствуют	13567492	13567492	44	-	Учтенный	Земли лесного фонда	Осуществление видов деятельности в сфере охотничьего хозяйства	-	-	1
9	49	21:13:040101:57	-	Чувашская Республика - Чувашия, р-н Комсомольский, с/пос Александровское, земельный участок расположен в северо-западной части кадастрового квартала 21:13:040101	Сведения о правообладателе отсутствуют	5358	5358	527	-	Учтенный	Земли промышленности, энергетики, транспорта, связи, радиовещания, телевидения, информатики, земли для обеспечения космической деятельности, земли обороны, безопасности и земли иного специального назначения	Автомобильный транспорт	-	-	1
10	51	21:13:000000:4152	-	Чувашская Республика - Чувашия, р-н Комсомольский, с/пос Александровское, Шемуринское лесничество, Комсомольское участковое лесничество, квартал 21 (выдела 1-69), квартал 22 (выдела 1-49), кварта...	Сведения о правообладателе отсутствуют	13567492	13567492	4252	-	Учтенный	Земли лесного фонда	Осуществление видов деятельности в сфере охотничьего хозяйства	-	-	1
11	52	21:13:000000:4152	-	Чувашская Республика - Чувашия, р-н Комсомольский, с/пос Александровское, Шемуринское лесничество, Комсомольское участковое лесничество, квартал 21 (выдела 1-69), квартал 22 (выдела 1-49), кварта...	Сведения о правообладателе отсутствуют	13567492	13567492	58	-	Учтенный	Земли лесного фонда	Осуществление видов деятельности в сфере охотничьего хозяйства	-	-	1

1	2	3	4	5	6	7	8	9	10	11	12	13	14	15	16
12	53	21:13:000000:4152	-	Чувашская Республика - Чувашия, р-н Комсомольский, с/пос Александровское, Шемуршинское лесничество, Комсомольское участковое лесничество, квартал 21 (выдела 1-69), квартал 22 (выдела 1-49), кварта...	Сведения о правообладателе отсутствуют	13567492	13567492	237	-	Учтенный	Земли лесного фонда	Осуществление видов деятельности в сфере охотничьего хозяйства	-	-	1
13	57	21:26:220301	-	Чувашская Республика - Чувашия, р-н Янтиковский, с/пос. Чугеевское	-	-	-	2167	-	-	-	-	-	-	1
14	58	21:26:220301	-	Чувашская Республика - Чувашия, р-н Янтиковский, с/пос. Чугеевское	-	-	-	163	-	-	(Земли лесного фонда)	-	-	-	1
15	59	21:26:220301	-	Чувашская Республика - Чувашия, р-н Янтиковский, с/пос. Чугеевское	-	-	-	138	-	-	(Земли лесного фонда)	-	-	-	1
16	60	21:26:220301	-	Чувашская Республика - Чувашия, р-н Янтиковский, с/пос. Чугеевское	-	-	-	378	-	-	(Земли лесного фонда)	-	-	-	1
17	61	21:26:000000	-	Чувашская Республика - Чувашия, р-н Янтиковский, с/пос. Чугеевское	-	-	-	648	-	-	-	-	-	-	1
18	1	21:13:050101	2.9.2	-	-	30	30	30	-	-	-	-	-	В соответствии с ПМТ, утвержденным в 2020г. Образован земельный участок с кадастровым номером 21:13:050101:294 общей площадью 30 кв.м	1
19	2	21:13:020101	2.3.2	-	-	62	62	62	-	-	-	62 кв.м (публичный сервитут в целях устройства пересечений с автомобильными дорогами)	В соответствии с ПМТ, утвержденным в 2020г. Образован земельный участок с кадастровым номером 21:13:020101:162 общей площадью 62 кв.м	1	
20	3	21:13:000000:4152	1.1.2	Чувашская Республика - Чувашия, р-н Комсомольский, с/пос Александровское, Шемуршинское лесничество, Комсомольское участковое лесничество, квартал 21 (выдела 1-69), квартал 22 (выдела 1-49), кварта...	Сведения о правообладателе отсутствуют	1081	1081	1081	-	Учтенный	Земли лесного фонда	Осуществление видов деятельности в сфере охотничьего хозяйства	1081 кв.м (публичный сервитут в целях устройства пересечений с автомобильными дорогами)	В соответствии с ПМТ, утвержденным в 2020г. Образован земельный участок с кадастровым номером 21:13:020101:166 общей площадью 1081 кв.м	1
21	4	21:13:040101	2.4.3	-	-	6437	6437	6437	-	-	-	-	-	В соответствии с ПМТ, утвержденным в 2020г. Образован земельный участок с кадастровым номером 21:13:040101:405 общей площадью 6437 кв.м	1
22	5	21:13:050101	2.9.1	-	-	45028	45028	45028	-	-	-	-	-	В соответствии с ПМТ, утвержденным в 2020г. Образован земельный участок с кадастровым номером 21:13:050101:295 общей площадью 45028 кв.м	1
23	6	21:13:000000:4152	1.1.3	Чувашская Республика - Чувашия, р-н Комсомольский, с/пос Александровское, Шемуршинское лесничество, Комсомольское участковое лесничество, квартал 21 (выдела 1-69), квартал 22 (выдела 1-49), кварта...	Сведения о правообладателе отсутствуют	5810	5810	5810	-	Учтенный	Земли лесного фонда	Осуществление видов деятельности в сфере охотничьего хозяйства	-	В соответствии с ПМТ, утвержденным в 2020г. Образован земельный участок с кадастровым номером 21:13:020101:167 общей площадью 5810 кв.м	1
24	7	21:13:000000:21	-	-	-	-	1	1	-	-	-	-	-	В соответствии с ПМТ, утвержденным в 2020г. Образован земельный участок с кадастровым номером 21:13:020101:171 общей площадью 1 кв.м	1
25	8	21:13:000000:4152	1.1.6	Чувашская Республика - Чувашия, р-н Комсомольский, с/пос Александровское, Шемуршинское лесничество, Комсомольское участковое лесничество, квартал 21 (выдела 1-69), квартал 22 (выдела 1-49), кварта...	Сведения о правообладателе отсутствуют	5833	5833	5833	-	Учтенный	Земли лесного фонда	Осуществление видов деятельности в сфере охотничьего хозяйства	-	В соответствии с ПМТ, утвержденным в 2020г. Образован земельный участок с кадастровым номером 21:13:050101:296 общей площадью 5833 кв.м	1
26	9	21:13:000000:4152	1.1.4	Чувашская Республика - Чувашия, р-н Комсомольский, с/пос Александровское, Шемуршинское лесничество, Комсомольское участковое лесничество, квартал 21 (выдела 1-69), квартал 22 (выдела 1-49), кварта...	Сведения о правообладателе отсутствуют	1079	1079	1079	-	Учтенный	Земли лесного фонда	Осуществление видов деятельности в сфере охотничьего хозяйства	1079 кв.м (публичный сервитут в целях устройства пересечений с автомобильными дорогами)	В соответствии с ПМТ, утвержденным в 2020г. Образован земельный участок с кадастровым номером 21:13:050101:298 общей площадью 1079 кв.м	1
27	10	21:13:000000:4152	1.1.10	Чувашская Республика - Чувашия, р-н Комсомольский, с/пос Александровское, Шемуршинское лесничество, Комсомольское участковое лесничество, квартал 21 (выдела 1-69), квартал 22 (выдела 1-49), кварта...	Сведения о правообладателе отсутствуют	291	294	294	-	Учтенный	Земли лесного фонда	Осуществление видов деятельности в сфере охотничьего хозяйства	-	В соответствии с ПМТ, утвержденным в 2020г. Образован земельный участок с кадастровым номером 21:13:050101:301 общей площадью 294 кв.м	1
28	11	21:13:040101	2.4.1	-	-	1685	1685	1685	-	-	-	-	-	В соответствии с ПМТ, утвержденным в 2020г. Образован земельный участок с кадастровым номером 21:13:040101:406 общей площадью 1685 кв.м	1

1	2	3	4	5	6	7	8	9	10	11	12	13	14	15	16
29	12	21:11:320903	2.10.1	-	-	580	580	580	-	-	-	-	-	В соответствии с ПМТ, утвержденным в 2020г. Образован земельный участок с кадастровым номером 21:11:320903:184 общей площадью 580 кв.м	1
30	13	21:11:320903	2.10.5	-	-	703	703	703	-	-	-	-	-	В соответствии с ПМТ, утвержденным в 2020г. Образован земельный участок с кадастровым номером 21:11:320903:185 общей площадью 703 кв.м	1
31	14	21:11:320903	2.10.2	-	-	3650	3650	3650	-	-	-	-	-	В соответствии с ПМТ, утвержденным в 2020г. Образован земельный участок с кадастровым номером 21:11:320903:186 общей площадью 3650 кв.м	1
32	15	21:11:320903	2.10.3	-	-	3048	3048	3048	-	-	-	-	-	В соответствии с ПМТ, утвержденным в 2020г. Образован земельный участок с кадастровым номером 21:11:320903:187 общей площадью 3048 кв.м	1
33	16	21:11:320903	2.10.6	-	-	379	379	379	-	-	-	-	-	В соответствии с ПМТ, утвержденным в 2020г. Образован земельный участок с кадастровым номером 21:11:320903:189 общей площадью 379 кв.м	1
34	17	21:11:320903	2.10.4	-	-	3481	3481	3481	-	-	-	-	-	В соответствии с ПМТ, утвержденным в 2020г. Образован земельный участок с кадастровым номером 21:11:320903:190 общей площадью 3481 кв.м	1
35	18	21:26:220301	2.117	-	-	226290	224123	224123	-	-	-	-	-	В соответствии с ПМТ, утвержденным в 2020г. Образован земельный участок с кадастровым номером 21:26:220301:479 общей площадью 224123 кв.м	1
36	19	21:13:040101	2.4.4	-	-	6927	6927	6927	-	-	-	-	-	В соответствии с ПМТ, утвержденным в 2020г. Образован земельный участок с кадастровым номером 21:13:040101:401 общей площадью 6927 кв.м	1
37	20	21:13:040101	2.4.2	-	-	1302	1302	1302	-	-	-	-	1302 кв.м (публичный сервитут в целях устройства пересечений с автомобильными дорогами)	В соответствии с ПМТ, утвержденным в 2020г. Образован земельный участок с кадастровым номером 21:13:040101:402 общей площадью 1302 кв.м	1
38	21	21:13:020101	2.3.1	-	-	321	321	321	-	-	-	-	-	В соответствии с ПМТ, утвержденным в 2020г. Образован земельный участок с кадастровым номером 21:13:020101:163 общей площадью 321 кв.м	1
39	22	21:13:00000:4152	1.1.13	Чувашская Республика - Чувашия, р-н Комсомольский, с/ное Александровское, Шемуршинское лесничество, Комсомольское участковое лесничество, квартал 21 (выдела 1-69), квартал 22 (выдела 1-49), кварта...	Сведения о правообладателе отсутствуют	3632	3631	3631	-	Учетный	Земли лесного фонда	Осуществление видов деятельности в сфере охотничьего хозяйства	3631 кв.м (публичный сервитут в целях устройства пересечений с автомобильными дорогами)	В соответствии с ПМТ, утвержденным в 2020г. Образован земельный участок с кадастровым номером 21:13:020101:168 общей площадью 3631 кв.м	1
40	23	21:13:280101:2	1.6	Чувашская Республика - Чувашия, р-н Комсомольский	Российская Федерация/Федеральное казенное учреждение "Федеральное управление автомобильных дорог Волго-Вятского региона Федерального дорожного агентства"	201	4910	201	-	Учетный	Земли промышленности, энергетики, транспорта, связи, радиосвязи, телевидения, информатики, земли для обеспечения космической деятельности, земли обороны, безопасности и земли иного специального назначения	Автомобильный транспорт	-	В соответствии с ПМТ, утвержденным в 2020г. Образован земельный участок с кадастровым номером 21:13:280101:2 общей площадью 4910 кв.м	1

1	2	3	4	5	6	7	8	9	10	11	12	13	14	15	16
41	24	21:13:000000:4152	1.1.14	Чувашская Республика - Чувашия, р-н Комсомольский, с/пос Александровское, Шемуринское лесничество, Комсомольское участковое лесничество, квартал 21 (выдела 1-69), квартал 22 (выдела 1-49), кварта...	Сведения о правообладателе отсутствуют	5173	5173	5173	-	Учтенный	Земли лесного фонда	Осуществление видов деятельности в сфере охотничьего хозяйства	5173 кв.м (публичный сервитут в целях устройства пересечений с автомобильными дорогами)	В соответствии с ПМТ, утвержденным в 2020г. Образован земельный участок с кадастровым номером 21:13:050101:297 общей площадью 5173 кв.м	1
42	25	21:13:000000:4152	1.1.7	Чувашская Республика - Чувашия, р-н Комсомольский, с/пос Александровское, Шемуринское лесничество, Комсомольское участковое лесничество, квартал 21 (выдела 1-69), квартал 22 (выдела 1-49), кварта...	Сведения о правообладателе отсутствуют	69129	69128	69128	-	Учтенный	Земли лесного фонда	Осуществление видов деятельности в сфере охотничьего хозяйства	-	В соответствии с ПМТ, утвержденным в 2020г. Образован земельный участок с кадастровым номером 21:13:050101:299 общей площадью 69128 кв.м	1
43	26	21:13:000000:4152	1.1.15	Чувашская Республика - Чувашия, р-н Комсомольский, с/пос Александровское, Шемуринское лесничество, Комсомольское участковое лесничество, квартал 21 (выдела 1-69), квартал 22 (выдела 1-49), кварта...	Сведения о правообладателе отсутствуют	3573	3572	3572	-	Учтенный	Земли лесного фонда	Осуществление видов деятельности в сфере охотничьего хозяйства	3572 кв.м (публичный сервитут в целях устройства пересечений с автомобильными дорогами)	В соответствии с ПМТ, утвержденным в 2020г. Образован земельный участок с кадастровым номером 21:13:000000:4383 общей площадью 3572 кв.м	1
44	27	21:13:000000:4152	1.1.9	Чувашская Республика - Чувашия, р-н Комсомольский, с/пос Александровское, Шемуринское лесничество, Комсомольское участковое лесничество, квартал 21 (выдела 1-69), квартал 22 (выдела 1-49), кварта...	Сведения о правообладателе отсутствуют	125718	125714	125714	-	Учтенный	Земли лесного фонда	Осуществление видов деятельности в сфере охотничьего хозяйства	-	В соответствии с ПМТ, утвержденным в 2020г. Образован земельный участок с кадастровым номером 21:13:050101:300 общей площадью 125714 кв.м	1
45	30	21:11:320903	2.10.7	-	-	411	411	411	-	-	-	-	-	В соответствии с ПМТ, утвержденным в 2020г. Образован земельный участок с кадастровым номером 21:11:320903:188 общей площадью 411 кв.м	1
46	31	21:11:320903:38	1.12	Чувашская Республика - Чувашия, р-н Канашский, с/пос Тобурдановское	Множество лиц	8267	8267	8267	-	Учтенный	Земли сельскохозяйственного назначения	Для ведения сельскохозяйственного производства	-	В соответствии с ПМТ, утвержденным в 2020г. Образован земельный участок с кадастровым номером 21:11:320903:192 общей площадью 8267 кв.м	1
47	32	21:11:000000:3023	1.11	Чувашская Республика - Чувашия, р-н Канашский, с/пос Тобурдановское	Сведения о правообладателе отсутствуют	48785	48785	48785	-	Учтенный	Земли сельскохозяйственного назначения	Для сельскохозяйственного производства	-	В соответствии с ПМТ, утвержденным в 2020г. Образован земельный участок с кадастровым номером 21:11:000000:5635 общей площадью 48785 кв.м	1
48	33	21:26:190301	2.119	-	-	4355	3707	3707	-	-	-	-	-	В соответствии с ПМТ, утвержденным в 2020г. Образован земельный участок с кадастровым номером 21:26:000000:1694 общей площадью 3707 кв.м	1
49	35	21:13:000000:4152	1.1.16	Чувашская Республика - Чувашия, р-н Комсомольский, с/пос Александровское, Шемуринское лесничество, Комсомольское участковое лесничество, квартал 21 (выдела 1-69), квартал 22 (выдела 1-49), кварта...	Сведения о правообладателе отсутствуют	3225	3225	3225	-	Учтенный	Земли лесного фонда	Осуществление видов деятельности в сфере охотничьего хозяйства	3225 кв.м (публичный сервитут в целях устройства пересечений с автомобильными дорогами)	В соответствии с ПМТ, утвержденным в 2020г. Образован земельный участок с кадастровым номером 21:13:020101:169 общей площадью 3225 кв.м	1
50	36	21:13:020101:13	-	Чувашская Республика - Чувашия, р-н Комсомольский	Сведения о правообладателе отсутствуют	-	5	5	-	Ранее учтенный	Земли промышленности, энергетики, транспорта, связи, радиосвязи, телевидения, информатики; земли для обеспечения космической деятельности, земли обороны, безопасности и земли иного специального назначения	Для содержания и эксплуатации линий электропередачи	-	В соответствии с ПМТ, утвержденным в 2020г. Образован земельный участок с кадастровым номером 21:13:020101:170 общей площадью 5 кв.м	1
51	37	21:13:000000:4152	1.1.5	Чувашская Республика - Чувашия, р-н Комсомольский, с/пос Александровское, Шемуринское лесничество, Комсомольское участковое лесничество, квартал 21 (выдела 1-69), квартал 22 (выдела 1-49), кварта...	Сведения о правообладателе отсутствуют	326334	326335	326335	-	Учтенный	Земли лесного фонда	Осуществление видов деятельности в сфере охотничьего хозяйства	-	В соответствии с ПМТ, утвержденным в 2020г. Образован земельный участок с кадастровым номером 21:13:000000:4384 общей площадью 326335 кв.м	1
52	38	21:26:190301:112	1.118	Чувашская Республика - Чувашия, р-н Янтиковский, с/пос Чутеевское	Муниципальное образование - Чутеевское сельское поселение Янтиковского района Чувашской Республики	3529	3528	3528	-	Учтенный	Земли сельскохозяйственного назначения	Для ведения сельскохозяйственного производства	-	В соответствии с ПМТ, утвержденным в 2020г. Образован земельный участок с кадастровым номером 21:26:000000:1700 общей площадью 3528 кв.м	1

1	2	3	4	5	6	7	8	9	10	11	12	13	14	15	16
53	39	21:13:040101	2.4.6	-	-	1805	1805	1805	-	-	-	-	-	В соответствии с ПМТ, утвержденным в 2020г. Образован земельный участок с кадастровым номером 21:13:040101:403 общей площадью 1805 кв.м	1
54	40	21:11:000000:3023	1.13	Чувашская Республика - Чувашия, р-н Канашский, с/пос Тобурданское	Сведения о правообладателе отсутствуют	21892	21892	21892	-	Учетный	Земли сельскохозяйственного назначения	Для сельскохозяйственного производства	-	В соответствии с ПМТ, утвержденным в 2020г. Образован земельный участок с кадастровым номером 21:11:000000:5636 общей площадью 21892 кв.м	1
55	42	21:13:040101	2.4.5	-	-	2646	2646	2646	-	-	-	-	2646 кв.м (публичный сервитут в целях устройства пересечений с автомобильными дорогами)	В соответствии с ПМТ, утвержденным в 2020г. Образован земельный участок с кадастровым номером 21:13:040101:404 общей площадью 2646 кв.м	1
56	43	21:13:040101:396	1.8	Чувашская Республика - Чувашия, р-н Комсомольский, с/пос. Александровское	Потапов Денис Витальевич	1794	1794	1794	-	Учетный	Земли сельскохозяйственного назначения	Для ведения крестьянского (фермерского) хозяйства	-	В соответствии с ПМТ, утвержденным в 2020г. Образован земельный участок с кадастровым номером 21:13:040101:407 общей площадью 1794 кв.м	1
57	48	21:13:000000:4152	1.1.8	Чувашская Республика - Чувашия, р-н Комсомольский, с/пос Александровское, Шемурнинское лесничество, Комсомольское участковое лесничество, квартал 21 (выдела 1-69), квартал 22 (выдела 1-49), кварта...	Сведения о правообладателе отсутствуют	58154	58153	58153	-	Учетный	Земли лесного фонда	Осуществление видов деятельности в сфере охотничьего хозяйства	-	В соответствии с ПМТ, утвержденным в 2020г. Образован земельный участок с кадастровым номером 21:13:000000:4385 общей площадью 58153 кв.м	1
58	50	21:13:000000:4152	1.1.1	Чувашская Республика - Чувашия, р-н Комсомольский, с/пос Александровское, Шемурнинское лесничество, Комсомольское участковое лесничество, квартал 21 (выдела 1-69), квартал 22 (выдела 1-49), кварта...	Сведения о правообладателе отсутствуют	67384	67384	67384	-	Учетный	Земли лесного фонда	Осуществление видов деятельности в сфере охотничьего хозяйства	-	В соответствии с ПМТ, утвержденным в 2020г. Образован земельный участок с кадастровым номером 21:13:020101:165 общей площадью 67384 кв.м	1
59	54	21:13:280101:5	1.2.3	Чувашская Республика - Чувашия, р-н Комсомольский	Российская Федерация/Федеральное казенное учреждение "Федеральное управление автомобильных дорог Волго-Вятского региона Федерального дорожного агентства"	19265	183897	19153	-	Учетный	Земли промышленности, энергетики, транспорта, связи, радиовещания, телевидения, информатики, земли для обеспечения космической деятельности, земли обороны, безопасности и земли иного специального назначения	Автомобильный транспорт	-	В соответствии с ПМТ утвержденным в 2020г. Отражен в измененных границах	1
60	55	21:13:280101:5	1.2.2	Чувашская Республика - Чувашия, р-н Комсомольский	Российская Федерация/Федеральное казенное учреждение "Федеральное управление автомобильных дорог Волго-Вятского региона Федерального дорожного агентства"	17197	183897	17068	-	Учетный	Земли промышленности, энергетики, транспорта, связи, радиовещания, телевидения, информатики, земли для обеспечения космической деятельности, земли обороны, безопасности и земли иного специального назначения	Автомобильный транспорт	-	В соответствии с ПМТ утвержденным в 2020г. Отражен в измененных границах	1
61	56	21:13:280101:5	1.2.1	Чувашская Республика - Чувашия, р-н Комсомольский	Российская Федерация/Федеральное казенное учреждение "Федеральное управление автомобильных дорог Волго-Вятского региона Федерального дорожного агентства"	26747	183897	26747	-	Учетный	Земли промышленности, энергетики, транспорта, связи, радиовещания, телевидения, информатики, земли для обеспечения космической деятельности, земли обороны, безопасности и земли иного специального назначения	Автомобильный транспорт	26747 кв.м (публичный сервитут в целях устройства пересечений с автомобильными дорогами)	В соответствии с ПМТ утвержденным в 2020г. Отражен в измененных границах	1
62	1	21:13:000000:4150	-	Чувашская Республика - Чувашия, р-н Комсомольский, с/пос Комсомольское, Шемурнинское лесничество, Комсомольское участковое лесничество, квартал 2 (выдела 1-64), квартал 3 (выдела 1-41), квартал 4 ...	Сведения о правообладателе отсутствуют	32389319	32389319	-	475	Учетный	Земли сельскохозяйственного назначения	для сельскохозяйственного производства	Публичный сервитут под переустройство сетей связи ЛС СПИ	Реконструкция сетей	1
63	1	21:13:000000:4152	-	Чувашская Республика - Чувашия, р-н Комсомольский, с/пос Александровское, Шемурнинское лесничество, Комсомольское участковое лесничество, квартал 21 (выдела 1-69), квартал 22 (выдела 1-49), кварта...	Сведения о правообладателе отсутствуют	13567492	13567492	-	36	Учетный	Земли сельскохозяйственного назначения	для сельскохозяйственного производства	Публичный сервитут под переустройство сетей связи ЛС СПИ	Реконструкция сетей	1
64	2	21:13:000000:4382	-	Чувашская Республика - Чувашия, Комсомольский р-н, Комсомольское с/пос, Шемурнинское лесничество, Комсомольское участковое лесничество	Сведения о правообладателе отсутствуют	755055	755055	-	442	Учетный	Земли сельскохозяйственного назначения	для сельскохозяйственного производства	Публичный сервитут под переустройство сетей связи ЛС СПИ	Реконструкция сетей	1

1	2	3	4	5	6	7	8	9	10	11	12	13	14	15	16
65	3	21:13:00000:4150	-	Чувашская Республика - Чувашия, р-н Комсомольский, с/пос Комсомольское, Шемуршинское лесничество, Комсомольское участковое лесничество, квартал 2 (выдела 1-64), квартал 3 (выдела 1-41), квартал 4 ...	Сведения о правообладателе отсутствуют	32389319	32389319	-	281	Учетный	Земли сельскохозяйственного назначения	для сельскохозяйственного производства	Публичный сервитут под переустройство сетей связи ЛС СПИ	Реконструкция сетей	1
66		21:13:00000:4152	-	Чувашская Республика - Чувашия, р-н Комсомольский, с/пос Александровское, Шемуршинское лесничество, Комсомольское участковое лесничество, квартал 21 (выдела 1-69), квартал 22 (выдела 1-49), кварта...	Сведения о правообладателе отсутствуют	13567492	13567492	-	978	Учетный	Земли сельскохозяйственного назначения	для сельскохозяйственного производства	Публичный сервитут под переустройство газопровода	Реконструкция сетей	1
67	4	21:13:020101:12	-	Чувашская Республика - Чувашия, р-н Комсомольский	Сведения о правообладателе отсутствуют	5,48	5,48	-	5,46	Ранее учетный	Земли промышленности, энергетики, транспорта, связи, радиовещания, телевидения, информатики, земли для обеспечения космической деятельности, земли обороны, безопасности и земли иного специального назначения	Для содержания и эксплуатации линий электропередачи	Публичный сервитут под переустройство газопровода	Реконструкция сетей	1
68		21:13:020101:164	-	Чувашская Республика - Чувашия, Комсомольский р-н, с/п Александровское, Шемуршинское лесничество, Комсомольское участковое лесничество	Российская Федерация	26053	26053	-	1547	Учетный	Земли промышленности, энергетики, транспорта, связи, радиовещания, телевидения, информатики, земли для обеспечения космической деятельности, земли обороны, безопасности и земли иного специального назначения	Автомобильный транспорт	Публичный сервитут под переустройство газопровода	Реконструкция сетей	1
69		21:13:020101:165	-	Чувашская Республика - Чувашия, Комсомольский р-н, с/п Александровское, Шемуршинское лесничество, Комсомольское участковое лесничество	Российская Федерация	67384	67384	-	2739	Учетный	Земли промышленности, энергетики, транспорта, связи, радиовещания, телевидения, информатики, земли для обеспечения космической деятельности, земли обороны, безопасности и земли иного специального назначения	Автомобильный транспорт	Публичный сервитут под переустройство газопровода	Реконструкция сетей	1
70	5	21:13:020101:161	-	Чувашская Республика - Чувашия, р-н Комсомольский, с/пос Александровское	Сведения о правообладателе отсутствуют	208	208	-	20	Учетный	Земли промышленности, энергетики, транспорта, связи, радиовещания, телевидения, информатики, земли для обеспечения космической деятельности, земли обороны, безопасности и земли иного специального назначения	Автомобильный транспорт	Публичный сервитут под переустройство газопровода	Реконструкция сетей	1
71		21:13:020101:171	-	Чувашская Республика - Чувашия, Комсомольский р-н, с/п Александровское	Сведения о правообладателе отсутствуют	1	1	-	1	Учетный	Земли промышленности, энергетики, транспорта, связи, радиовещания, телевидения, информатики, земли для обеспечения космической деятельности, земли обороны, безопасности и земли иного специального назначения	Автомобильный транспорт	Публичный сервитут под переустройство газопровода	Реконструкция сетей	1
72	6	21:13:040101:399	-	Чувашская Республика - Чувашия, Комсомольский р-н, с/п Александровское	Сведения о правообладателе отсутствуют	12644	12644	-	125	Учетный	Земли промышленности, энергетики, транспорта, связи, радиовещания, телевидения, информатики, земли для обеспечения космической деятельности, земли обороны, безопасности и земли иного специального назначения	Автомобильный транспорт	Публичный сервитут под переустройство газопровода	Реконструкция сетей	1
73		21:13:040101	-	-	-	-	-	-	1386	-	-	-	Публичный сервитут под переустройство газопровода	Реконструкция сетей	1
74	7	21:13:040101:58	-	Чувашская Республика - Чувашия, р-н Комсомольский, с/пос Александровское, земельный участок расположен в северозападной части кадастрового квартала 21:13:040101	Сведения о правообладателе отсутствуют	10591	10591	-	148	Учетный	Земли промышленности, энергетики, транспорта, связи, радиовещания, телевидения, информатики, земли для обеспечения космической деятельности, земли обороны, безопасности и земли иного специального назначения	Автомобильный транспорт	Публичный сервитут под переустройство сетей связи ЛС СПИ	Реконструкция сетей	1

1	2	3	4	5	6	7	8	9	10	11	12	13	14	15	16
75	8	21:13:040101	-	-	-	-	-	-	160	-	-	-	Публичный сервитут под переустройство сетей связи ЛС СПИ	Реконструкция сетей	1
76	9	21:13:040101:405	-	Чувашская Республика - Чувашия, р-н Комсомольский, с/пос Александровское	Сведения о правообладателе отсутствуют	6437	6437	-	73	Учтенный	Земли промышленности, энергетики, транспорта, связи, радиовещания, телевидения, информатики, земли для обеспечения космической деятельности, земли обороны, безопасности и земли иного специального назначения	Автомобильный транспорт	Публичный сервитут под переустройство сетей связи ЛС СПИ	Реконструкция сетей	1
77		21:13:280101:5	-	Чувашская Республика - Чувашия, р-н Комсомольский	Российская Федерация/Федеральное казенное учреждение "Федеральное управление автомобильных дорог Волго-Вятского региона Федерального дорожного агентства"	183897	183897	-	156	Учтенный	Земли промышленности, энергетики, транспорта, связи, радиовещания, телевидения, информатики, земли для обеспечения космической деятельности, земли обороны, безопасности и земли иного специального назначения	Автомобильный транспорт	Публичный сервитут под переустройство сетей связи ЛС СПИ	Реконструкция сетей	1
78		21:13:040101:401	-	Чувашская Республика - Чувашия, Комсомольский р-н, с/п Александровское	Сведения о правообладателе отсутствуют	6927	6927	-	84	Учтенный	Земли промышленности, энергетики, транспорта, связи, радиовещания, телевидения, информатики, земли для обеспечения космической деятельности, земли обороны, безопасности и земли иного специального назначения	Автомобильный транспорт	Публичный сервитут под переустройство сетей связи ЛС СПИ	Реконструкция сетей	1
79	10	21:13:040101	-	-	-	-	-	-	64	-	-	-	Публичный сервитут под переустройство сетей связи ЛС СПИ	Реконструкция сетей	1
80	11	21:13:040101:57	-	Чувашская Республика - Чувашия, р-н Комсомольский, с/пос Александровское, земельный участок расположен в северо-западной части кадастрового квартала 21:13:040101	Сведения о правообладателе отсутствуют	5358	5358	-	32	Учтенный	Земли промышленности, энергетики, транспорта, связи, радиовещания, телевидения, информатики, земли для обеспечения космической деятельности, земли обороны, безопасности и земли иного специального назначения	Автомобильный транспорт	Публичный сервитут под переустройство сетей связи ЛС СПИ	Реконструкция сетей	1
81	12	21:13:040101:408	-	Чувашская Республика - Чувашия, р-н Комсомольский, с/пос Александровское	Сведения о правообладателе отсутствуют	41606	41606	-	576	Учтенный	Земли промышленности, энергетики, транспорта, связи, радиовещания, телевидения, информатики, земли для обеспечения космической деятельности, земли обороны, безопасности и земли иного специального назначения	Автомобильный транспорт	Публичный сервитут под переустройство сетей связи ЛС СПИ	Реконструкция сетей	1
82		21:13:040101:396	-	Чувашская Республика - Чувашия, р-н Комсомольский, с/пос Александровское	Сведения о правообладателе отсутствуют	43400	43400	-	576	Учтенный	Земли промышленности, энергетики, транспорта, связи, радиовещания, телевидения, информатики, земли для обеспечения космической деятельности, земли обороны, безопасности и земли иного специального назначения	Автомобильный транспорт	Публичный сервитут под переустройство сетей связи ЛС СПИ	Реконструкция сетей	1
83	13	21:13:040101:407	-	Чувашская Республика - Чувашия, р-н Комсомольский, с/пос Александровское	Сведения о правообладателе отсутствуют	1794	1794	-	10	Учтенный	Земли промышленности, энергетики, транспорта, связи, радиовещания, телевидения, информатики, земли для обеспечения космической деятельности, земли обороны, безопасности и земли иного специального назначения	Автомобильный транспорт	Публичный сервитут под переустройство сетей связи ЛС СПИ	Реконструкция сетей	1
84		21:13:040101:396	-	Чувашская Республика - Чувашия, р-н Комсомольский, с/пос Александровское	Сведения о правообладателе отсутствуют	43400	43400	-	10	Учтенный	Земли промышленности, энергетики, транспорта, связи, радиовещания, телевидения, информатики, земли для обеспечения космической деятельности, земли обороны, безопасности и земли иного специального назначения	Автомобильный транспорт	Публичный сервитут под переустройство сетей связи ЛС СПИ	Реконструкция сетей	1

1	2	3	4	5	6	7	8	9	10	11	12	13	14	15	16
85	14	21:13:000000:4152	-	Чувашская Республика - Чувашия, р-н Комсомольский, с/пос Александровское, Шемуршинское лесничество, Комсомольское участковое лесничество, квартал 21 (выдела 1-69), квартал 22 (выдела 1-49), кварта...	Сведения о правообладателе отсутствуют	13567492	13567492	-	88	Учтенный	Земли сельскохозяйственного назначения	для сельскохозяйственного производства	Публичный сервитут под переустройство сетей связи ЛС СПИ	Реконструкция сетей	1
86	15	21:13:000000:4384	-	Чувашская Республика - Чувашия, р-н Комсомольский, с/пос Александровское, Шемуршинское лесничество, Комсомольское участковое лесничество	Сведения о правообладателе отсутствуют	326335	326335	-	420	Учтенный	Земли сельскохозяйственного назначения	для сельскохозяйственного производства	Публичный сервитут под переустройство сетей связи ЛС СПИ	Реконструкция сетей	1
87	16	21:13:000000:4152	-	Чувашская Республика - Чувашия, р-н Комсомольский, с/пос Александровское, Шемуршинское лесничество, Комсомольское участковое лесничество, квартал 21 (выдела 1-69), квартал 22 (выдела 1-49), кварта...	Сведения о правообладателе отсутствуют	13567492	13567492	-	75	Учтенный	Земли сельскохозяйственного назначения	для сельскохозяйственного производства	Публичный сервитут под переустройство сетей связи ЛС СПИ	Реконструкция сетей	1
88	17	21:11:000000:5637	-	Чувашская Республика - Чувашия, р-н Канашский, с/пос Тобурдановское	Сведения о правообладателе отсутствуют	985324	985324	-	91	Учтенный	Земли сельскохозяйственного назначения	для сельскохозяйственного производства	Публичный сервитут под переустройство сетей связи ЛС СПИ	Реконструкция сетей	1
89	18	21:11:000000:5636	-	Чувашская Республика - Чувашия, р-н Канашский, с/пос Тобурдановское	Сведения о правообладателе отсутствуют	21892	21892	-	309	Учтенный	Земли промышленности, энергетики, транспорта, связи, радиовещания, телевидения, информатики, земли для обеспечения космической деятельности, земли обороны, безопасности и земли иного специального назначения	Автомобильный транспорт	Публичный сервитут под переустройство сетей связи ЛС СПИ	Реконструкция сетей	1
90	19	21:11:000000:5637	-	Чувашская Республика - Чувашия, р-н Канашский, с/пос Тобурдановское	Сведения о правообладателе отсутствуют	985324	985324	-	258	Учтенный	Земли сельскохозяйственного назначения	для сельскохозяйственного производства	Публичный сервитут под переустройство сетей связи ЛС СПИ	Реконструкция сетей	1
91	20	21:13:000000:4150	-	Чувашская Республика - Чувашия, р-н Комсомольский, с/пос Комсомольское, Шемуршинское лесничество, Комсомольское участковое лесничество, квартал 2 (выдела 1-64), квартал 3 (выдела 1-41), квартал 4...	Сведения о правообладателе отсутствуют	32389319	32389319	10	-	Учтенный	Земли лесного фонда	Осуществление видов деятельности в сфере охотничьего хозяйства	-	Наземные элементы реконструируемых сетей связи	1
92	21	21:13:000000:4150	-	Чувашская Республика - Чувашия, р-н Комсомольский, с/пос Комсомольское, Шемуршинское лесничество, Комсомольское участковое лесничество, квартал 2 (выдела 1-64), квартал 3 (выдела 1-41), квартал 4...	Сведения о правообладателе отсутствуют	32389319	32389319	10	-	Учтенный	Земли лесного фонда	Осуществление видов деятельности в сфере охотничьего хозяйства	-	Наземные элементы реконструируемых сетей связи	1
93	22	21:13:040101	-	Чувашская Республика - Чувашия, р-н Комсомольский, с/пос Александровское	-	-	-	10	-	-	-	-	-	Наземные элементы реконструируемых сетей связи	1
94	23	21:13:040101:408	-	Чувашская Республика - Чувашия, р-н Комсомольский, с/пос Александровское	Сведения о правообладателе отсутствуют	41606	41606	10	-	Учтенный	Земли сельскохозяйственного назначения	Для ведения крестьянского (фермерского) хозяйства	-	Наземные элементы реконструируемых сетей связи	1
95	24	21:13:000000:4152	-	Чувашская Республика - Чувашия, р-н Комсомольский, с/пос Александровское, Шемуршинское лесничество, Комсомольское участковое лесничество, квартал 21 (выдела 1-69), квартал 22 (выдела 1-49), кварта...	Сведения о правообладателе отсутствуют	13567492	13567492	10	-	Учтенный	Земли лесного фонда	Осуществление видов деятельности в сфере охотничьего хозяйства	-	Наземные элементы реконструируемых сетей связи	1
96	25	21:13:000000:4152	-	Чувашская Республика - Чувашия, р-н Комсомольский, с/пос Александровское, Шемуршинское лесничество, Комсомольское участковое лесничество, квартал 21 (выдела 1-69), квартал 22 (выдела 1-49), кварта...	Сведения о правообладателе отсутствуют	13567492	13567492	10	-	Учтенный	Земли лесного фонда	Осуществление видов деятельности в сфере охотничьего хозяйства	-	Наземные элементы реконструируемых сетей связи	1
97	26	21:11:000000:5637	-	Чувашская Республика - Чувашия, р-н Канашский, с/пос Тобурдановское	Сведения о правообладателе отсутствуют	985324	985324	10	-	Учтенный	Земли сельскохозяйственного назначения	для сельскохозяйственного производства	-	Наземные элементы реконструируемых сетей связи	1
98	27	21:11:000000:5637	-	Чувашская Республика - Чувашия, р-н Канашский, с/пос Тобурдановское	Сведения о правообладателе отсутствуют	985324	985324	10	-	Учтенный	Земли сельскохозяйственного назначения	для сельскохозяйственного производства	-	Наземные элементы реконструируемых сетей связи	1
99		21:13:020101:165	-	Чувашская Республика - Чувашия, Комсомольский р-н, с/п Александровское, Шемуршинское лесничество, Комсомольское участковое лесничество	Российская Федерация	67384	67384	-	1521	Учтенный	Земли промышленности, энергетики, транспорта, связи, радиовещания, телевидения, информатики, земли для обеспечения космической деятельности, земли обороны, безопасности и земли иного специального назначения	Автомобильный транспорт	Публичный сервитут под временное занятие	Временный отвод	1

1	2	3	4	5	6	7	8	9	10	11	12	13	14	15	16
100		21:13:020101:164	-	Чувашская Республика-Чувашия, Комсомольский р-н, с/п Александровское, Шемуршинское лесничество, Комсомольское участковое лесничество	Российская Федерация	26053	26053	-	2	Учтенный	Земли промышленности, энергетики, транспорта, связи, радиовещания, телевидения, информатики, земли для обеспечения космической деятельности, земли обороны, безопасности и земли иного специального назначения	Автомобильный транспорт	Публичный сервитут под временное занятие	Временный отвод	1
101	2	21:13:000000:4152	-	Чувашская Республика - Чувашия, р-н Комсомольский, с/пос Александровское, Шемуршинское лесничество, Комсомольское участковое лесничество, квартал 21 (выдела 1-69), квартал 22 (выдела 1-49), кварта...	Сведения о правообладателе отсутствуют	13567492	13567492	-	720	Учтенный	Земли лесного фонда	Осуществление видов деятельности в сфере охотничьего хозяйства	Публичный сервитут под временное занятие	Временный отвод	1
102	3	21:13:000000:4152	-	Чувашская Республика - Чувашия, р-н Комсомольский, с/пос Александровское, Шемуршинское лесничество, Комсомольское участковое лесничество, квартал 21 (выдела 1-69), квартал 22 (выдела 1-49), кварта...	Сведения о правообладателе отсутствуют	13567492	13567492	-	550	Учтенный	Земли лесного фонда	Осуществление видов деятельности в сфере охотничьего хозяйства	Публичный сервитут под временное занятие	Временный отвод	1
103	4	21:13:000000:4382	-	Чувашская Республика - Чувашия, Комсомольский р-н, Комсомольское с/пос, Шемуршинское лесничество, Комсомольское участковое лесничество	Сведения о правообладателе отсутствуют	755055	755055	-	336	Учтенный	Земли сельскохозяйственного назначения	для сельскохозяйственного производства	Публичный сервитут под временное занятие	Временный отвод	1
104	5	21:13:000000:4382	-	Чувашская Республика - Чувашия, Комсомольский р-н, Комсомольское с/пос, Шемуршинское лесничество, Комсомольское участковое лесничество	Сведения о правообладателе отсутствуют	755055	755055	-	328	Учтенный	Земли сельскохозяйственного назначения	для сельскохозяйственного производства	Публичный сервитут под временное занятие	Временный отвод	1
105	6	21:13:020101:164	-	Чувашская Республика-Чувашия, Комсомольский р-н, с/п Александровское, Шемуршинское лесничество, Комсомольское участковое лесничество	Российская Федерация	26053	26053	-	856	Учтенный	Земли промышленности, энергетики, транспорта, связи, радиовещания, телевидения, информатики, земли для обеспечения космической деятельности, земли обороны, безопасности и земли иного специального назначения	Автомобильный транспорт	Публичный сервитут под временное занятие	Временный отвод	1
106		21:13:020101:165	-	Чувашская Республика - Чувашия, Комсомольский р-н, с/п Александровское, Шемуршинское лесничество, Комсомольское участковое лесничество	Российская Федерация	67384	67384	-	3	Учтенный	Земли промышленности, энергетики, транспорта, связи, радиовещания, телевидения, информатики, земли для обеспечения космической деятельности, земли обороны, безопасности и земли иного специального назначения	Автомобильный транспорт	Публичный сервитут под временное занятие	Временный отвод	1
107	7	21:13:000000:4152	-	Чувашская Республика - Чувашия, р-н Комсомольский, с/пос Александровское, Шемуршинское лесничество, квартал 21 (выдела 1-69), квартал 22 (выдела 1-49), кварта...	Сведения о правообладателе отсутствуют	13567492	13567492	-	83	Учтенный	Земли лесного фонда	Осуществление видов деятельности в сфере охотничьего хозяйства	Публичный сервитут под временное занятие	Временный отвод	1
108	8	21:13:020101:165	-	Чувашская Республика - Чувашия, Комсомольский р-н, с/п Александровское, Шемуршинское лесничество, Комсомольское участковое лесничество	Российская Федерация	67384	67384	-	247	Учтенный	Земли промышленности, энергетики, транспорта, связи, радиовещания, телевидения, информатики, земли для обеспечения космической деятельности, земли обороны, безопасности и земли иного специального назначения	Автомобильный транспорт	Публичный сервитут под временное занятие	Временный отвод	1
109		21:13:020101:164	-	Чувашская Республика-Чувашия, Комсомольский р-н, с/п Александровское, Шемуршинское лесничество, Комсомольское участковое лесничество	Российская Федерация	26053	26053	-	440	Учтенный	Земли промышленности, энергетики, транспорта, связи, радиовещания, телевидения, информатики, земли для обеспечения космической деятельности, земли обороны, безопасности и земли иного специального назначения	Автомобильный транспорт	Публичный сервитут под временное занятие	Временный отвод	1

1	2	3	4	5	6	7	8	9	10	11	12	13	14	15	16
110		21:13:020101:161	-	Чувашская Республика - Чувашия, р-н Комсомольский, с/пос Александровское	Сведения о правообладателе отсутствуют	208	208	-	24	Учетный	Земли промышленности, энергетики, транспорта, связи, радиовещания, телевидения, информатики, земли для обеспечения космической деятельности, земли обороны, безопасности и земли иного специального назначения	Автомобильный транспорт	Публичный сервитут под временное занятие	Временный отвод	1
111	9	21:13:040101:399	-	Чувашская Республика - Чувашия, Комсомольский р-н, с/п Александровское	Сведения о правообладателе отсутствуют	12644	12644	-	605	Учетный	Земли промышленности, энергетики, транспорта, связи, радиовещания, телевидения, информатики, земли для обеспечения космической деятельности, земли обороны, безопасности и земли иного специального назначения	Автомобильный транспорт	Публичный сервитут под временное занятие	Временный отвод	1
112		21:13:040101:405	-	Чувашская Республика - Чувашия, р-н Комсомольский, с/пос Александровское	Сведения о правообладателе отсутствуют	6437	6437	-	59	Учетный	Земли промышленности, энергетики, транспорта, связи, радиовещания, телевидения, информатики, земли для обеспечения космической деятельности, земли обороны, безопасности и земли иного специального назначения	Автомобильный транспорт	Публичный сервитут под временное занятие	Временный отвод	1
113		21:13:280101:5	-	Чувашская Республика - Чувашия, р-н Комсомольский	Российская Федерация/Федеральное казенное учреждение "Федеральное управление автомобильных дорог Волго-Вятского региона Федерального дорожного агентства"	183897	183897	-	117	Учетный	Земли промышленности, энергетики, транспорта, связи, радиовещания, телевидения, информатики, земли для обеспечения космической деятельности, земли обороны, безопасности и земли иного специального назначения	Автомобильный транспорт	Публичный сервитут под временное занятие	Временный отвод	1
114	10	21:13:040101:401	-	Чувашская Республика - Чувашия, Комсомольский р-н, с/п Александровское	Сведения о правообладателе отсутствуют	6927	6927	-	162	Учетный	Земли промышленности, энергетики, транспорта, связи, радиовещания, телевидения, информатики, земли для обеспечения космической деятельности, земли обороны, безопасности и земли иного специального назначения	Автомобильный транспорт	Публичный сервитут под временное занятие	Временный отвод	1
115		21:13:040101:404	-	Чувашская Республика - Чувашия, р-н Комсомольский, с/пос Александровское	Сведения о правообладателе отсутствуют	2646	2646	-	26	Учетный	Земли промышленности, энергетики, транспорта, связи, радиовещания, телевидения, информатики, земли для обеспечения космической деятельности, земли обороны, безопасности и земли иного специального назначения	Автомобильный транспорт	Публичный сервитут под временное занятие	Временный отвод	1
116		21:13:040101:405	-	Чувашская Республика - Чувашия, р-н Комсомольский, с/пос Александровское	Сведения о правообладателе отсутствуют	6437	6437	-	51	Учетный	Земли промышленности, энергетики, транспорта, связи, радиовещания, телевидения, информатики, земли для обеспечения космической деятельности, земли обороны, безопасности и земли иного специального назначения	Автомобильный транспорт	Публичный сервитут под временное занятие	Временный отвод	1
117	11	21:13:280101:5	-	Чувашская Республика - Чувашия, р-н Комсомольский	Российская Федерация/Федеральное казенное учреждение "Федеральное управление автомобильных дорог Волго-Вятского региона Федерального дорожного агентства"	183897	183897	-	117	Учетный	Земли промышленности, энергетики, транспорта, связи, радиовещания, телевидения, информатики, земли для обеспечения космической деятельности, земли обороны, безопасности и земли иного специального назначения	Автомобильный транспорт	Публичный сервитут под временное занятие	Временный отвод	1

1	2	3	4	5	6	7	8	9	10	11	12	13	14	15	16
118		21:13:040101:401	-	Чувашская Республика - Чувашия, Комсомольский р-н, с/п Александровское	Сведения о правообладателе отсутствуют	6927	6927	-	60	Учтенный	Земли промышленности, энергетики, транспорта, связи, радиовещания, телевидения, информатики, земли для обеспечения космической деятельности, земли обороны, безопасности и земли иного специального назначения	Автомобильный транспорт	Публичный сервитут под временное занятие	Временный отвод	1
119	12	21:13:040101:58	-	Чувашская Республика - Чувашия, р-н Комсомольский, с/пос. Александровское, земельный участок расположен в северо-западной части кадастрового квартала 21:13:040101	Сведения о правообладателе отсутствуют	10591	10591	-	111	Учтенный	Земли промышленности, энергетики, транспорта, связи, радиовещания, телевидения, информатики, земли для обеспечения космической деятельности, земли обороны, безопасности и земли иного специального назначения	Автомобильный транспорт	Публичный сервитут под временное занятие	Временный отвод	1
120	13	21:13:040101:58	-	Чувашская Республика - Чувашия, р-н Комсомольский, с/пос. Александровское, земельный участок расположен в северо-западной части кадастрового квартала 21:13:040101	Сведения о правообладателе отсутствуют	10591	10591	-	103	Учтенный	Земли промышленности, энергетики, транспорта, связи, радиовещания, телевидения, информатики, земли для обеспечения космической деятельности, земли обороны, безопасности и земли иного специального назначения	Автомобильный транспорт	Публичный сервитут под временное занятие	Временный отвод	1
121	14	21:13:040101:57	-	Чувашская Республика - Чувашия, р-н Комсомольский, с/пос. Александровское, земельный участок расположен в северо-западной части кадастрового квартала 21:13:040101	Сведения о правообладателе отсутствуют	5358	5358	-	453	Учтенный	Земли промышленности, энергетики, транспорта, связи, радиовещания, телевидения, информатики, земли для обеспечения космической деятельности, земли обороны, безопасности и земли иного специального назначения	Автомобильный транспорт	Публичный сервитут под временное занятие	Временный отвод	1
122	15	21:13:040101:57	-	Чувашская Республика - Чувашия, р-н Комсомольский, с/пос. Александровское, земельный участок расположен в северо-западной части кадастрового квартала 21:13:040101	Сведения о правообладателе отсутствуют	5358	5358	-	24	Учтенный	Земли промышленности, энергетики, транспорта, связи, радиовещания, телевидения, информатики, земли для обеспечения космической деятельности, земли обороны, безопасности и земли иного специального назначения	Автомобильный транспорт	Публичный сервитут под временное занятие	Временный отвод	1
123	16	21:13:000000:4150	-	Чувашская Республика - Чувашия, р-н Комсомольский, с/пос Комсомольское, Шемуринское лесничество, Комсомольское участковое лесничество, квартал 2 (выдела 1-64), квартал 3 (выдела 1-41), квартал 4 ...	Сведения о правообладателе отсутствуют	32389319	32389319	-	198	Учтенный	Земли лесного фонда	Осуществление видов деятельности в сфере охотничьего хозяйства	Публичный сервитут под временное занятие	Временный отвод	1
124	17	21:13:000000:4150	-	Чувашская Республика - Чувашия, р-н Комсомольский, с/пос Комсомольское, Шемуринское лесничество, Комсомольское участковое лесничество, квартал 2 (выдела 1-64), квартал 3 (выдела 1-41), квартал 4 ...	Сведения о правообладателе отсутствуют	32389319	32389319	-	223	Учтенный	Земли лесного фонда	Осуществление видов деятельности в сфере охотничьего хозяйства	Публичный сервитут под временное занятие	Временный отвод	1
125	18	21:13:000000:4150	-	Чувашская Республика - Чувашия, р-н Комсомольский, с/пос Комсомольское, Шемуринское лесничество, Комсомольское участковое лесничество, квартал 2 (выдела 1-64), квартал 3 (выдела 1-41), квартал 4 ...	Сведения о правообладателе отсутствуют	32389319	32389319	-	713	Учтенный	Земли лесного фонда	Осуществление видов деятельности в сфере охотничьего хозяйства	Публичный сервитут под временное занятие	Временный отвод	1
126	18	21:13:000000:4152	-	Чувашская Республика - Чувашия, р-н Комсомольский, с/пос Александровское, Шемуринское лесничество, Комсомольское участковое лесничество, квартал 21 (выдела 1-69), квартал 22 (выдела 1-49), кварта...	Сведения о правообладателе отсутствуют	13567492	13567492	-	106	Учтенный	Земли лесного фонда	Осуществление видов деятельности в сфере охотничьего хозяйства	Публичный сервитут под временное занятие	Временный отвод	1
127	19	21:13:040101	-	-	-	-	-	-	110	-	-	-	Публичный сервитут под временное занятие	Временный отвод	1
128	20	21:13:040101	-	-	-	-	-	-	129	-	-	-	Публичный сервитут под временное занятие	Временный отвод	1
129	21	21:13:040101	-	-	-	-	-	-	51	-	-	-	Публичный сервитут под временное занятие	Временный отвод	1
130	22	21:13:040101	-	-	-	-	-	-	414	-	-	-	Публичный сервитут под временное занятие	Временный отвод	1
131		21:13:040101:408	-	Чувашская Республика - Чувашия, р-н Комсомольский, с/пос. Александровское	Сведения о правообладателе отсутствуют	41606	41606	-	188	Учтенный	Земли сельскохозяйственного назначения	Для ведения крестьянского (фермерского) хозяйства	Публичный сервитут под временное занятие	Временный отвод	1

1	2	3	4	5	6	7	8	9	10	11	12	13	14	15	16
132	23	21:13:040101:396	-	Чувашская Республика - Чувашия, р-н Комсомольский, с/пос. Александровское	Сведения о правообладателе отсутствуют	43400	43400	-	188	Учтенный	Земли промышленности, энергетики, транспорта, связи, радиовещания, телевидения, информатики, земли для обеспечения космической деятельности, земли обороны, безопасности и земли иного специального назначения	Автомобильный транспорт	Публичный сервитут под временное занятие	Временный отвод	1
133		21:13:040101:408	-	Чувашская Республика - Чувашия, р-н Комсомольский, с/пос. Александровское	Сведения о правообладателе отсутствуют	41606	41606	-	472	Учтенный	Земли сельскохозяйственного назначения	Для ведения крестьянского (фермерского) хозяйства	Публичный сервитут под временное занятие	Временный отвод	1
134	24	21:13:040101:396	-	Чувашская Республика - Чувашия, р-н Комсомольский, с/пос. Александровское	Сведения о правообладателе отсутствуют	43400	43400	-	472	Учтенный	Земли промышленности, энергетики, транспорта, связи, радиовещания, телевидения, информатики, земли для обеспечения космической деятельности, земли обороны, безопасности и земли иного специального назначения	Автомобильный транспорт	Публичный сервитут под временное занятие	Временный отвод	1
135		21:13:040101:403	-	Чувашская Республика - Чувашия, р-н Комсомольский, с/пос. Александровское	Сведения о правообладателе отсутствуют	1805	1805	-	95	Учтенный	Земли промышленности, энергетики, транспорта, связи, радиовещания, телевидения, информатики, земли для обеспечения космической деятельности, земли обороны, безопасности и земли иного специального назначения	Автомобильный транспорт	Публичный сервитут под временное занятие	Временный отвод	1
136		21:13:040101:57	-	Чувашская Республика - Чувашия, р-н Комсомольский, с/пос. Александровское, земельный участок расположен в северо-западной части кадастрового квартала 21:13:040101	Сведения о правообладателе отсутствуют	5358	5358	-	58	Учтенный	Земли промышленности, энергетики, транспорта, связи, радиовещания, телевидения, информатики, земли для обеспечения космической деятельности, земли обороны, безопасности и земли иного специального назначения	Автомобильный транспорт	Публичный сервитут под временное занятие	Временный отвод	1
137	25	21:13:040101:407	-	Чувашская Республика - Чувашия, р-н Комсомольский, с/пос. Александровское	Сведения о правообладателе отсутствуют	1794	1794	-	234	Учтенный	Земли промышленности, энергетики, транспорта, связи, радиовещания, телевидения, информатики, земли для обеспечения космической деятельности, земли обороны, безопасности и земли иного специального назначения	Автомобильный транспорт	Публичный сервитут под временное занятие	Временный отвод	1
138		21:13:040101:396	-	Чувашская Республика - Чувашия, р-н Комсомольский, с/пос. Александровское	Сведения о правообладателе отсутствуют	43400	43400	-	234	Учтенный	Земли промышленности, энергетики, транспорта, связи, радиовещания, телевидения, информатики, земли для обеспечения космической деятельности, земли обороны, безопасности и земли иного специального назначения	Автомобильный транспорт	Публичный сервитут под временное занятие	Временный отвод	1
139		21:13:000000:4384	-	Чувашская Республика - Чувашия, р-н Комсомольский, с/пос Александровское, Шемуришское лесничество, Комсомольское участковое лесничество	Сведения о правообладателе отсутствуют	326335	326335	-	2	Учтенный	Земли сельскохозяйственного назначения	для сельскохозяйственного производства	Публичный сервитут под временное занятие	Временный отвод	1
140	26	21:13:000000:4152	-	Чувашская Республика - Чувашия, р-н Комсомольский, с/пос Александровское, Шемуришское лесничество, Комсомольское участковое лесничество, квартал 21 (выдела 1-69), квартал 22 (выдела 1-49), кварта...	Сведения о правообладателе отсутствуют	13567492	13567492	-	162	Учтенный	Земли лесного фонда	Осуществление видов деятельности в сфере охотничьего хозяйства	Публичный сервитут под временное занятие	Временный отвод	1
141	27	21:13:000000:4152	-	Чувашская Республика - Чувашия, р-н Комсомольский, с/пос Александровское, Шемуришское лесничество, Комсомольское участковое лесничество, квартал 21 (выдела 1-69), квартал 22 (выдела 1-49), кварта...	Сведения о правообладателе отсутствуют	13567492	13567492	-	142	Учтенный	Земли лесного фонда	Осуществление видов деятельности в сфере охотничьего хозяйства	Публичный сервитут под временное занятие	Временный отвод	1
142	28	21:13:000000:4384	-	Чувашская Республика - Чувашия, р-н Комсомольский, с/пос Александровское, Шемуришское лесничество, Комсомольское участковое лесничество	Сведения о правообладателе отсутствуют	326335	326335	-	320	Учтенный	Земли сельскохозяйственного назначения	для сельскохозяйственного производства	Публичный сервитут под временное занятие	Временный отвод	1

1	2	3	4	5	6	7	8	9	10	11	12	13	14	15	16
143	29	21:13:000000:4384	-	Чувашская Республика - Чувашия, р-н Комсомольский, с/пос Александровское, Шемуршинское лесничество, Комсомольское участковое лесничество	Сведения о правообладателе отсутствуют	326335	326335	-	309	Учтенный	Земли сельскохозяйственного назначения	для сельскохозяйственного производства	Публичный сервитут под временное занятие	Временный отвод	1
144	30	21:11:000000:5637	-	Чувашская Республика - Чувашия, р-н Канашский, с/пос Тобурдановское	Сведения о правообладателе отсутствуют	985324	985324	-	522	Учтенный	Земли сельскохозяйственного назначения	для сельскохозяйственного производства	Публичный сервитут под временное занятие	Временный отвод	1
145	31	21:11:000000:5637	-	Чувашская Республика - Чувашия, р-н Канашский, с/пос Тобурдановское	Сведения о правообладателе отсутствуют	985324	985324	-	172	Учтенный	Земли сельскохозяйственного назначения	для сельскохозяйственного производства	Публичный сервитут под временное занятие	Временный отвод	1
146	32	21:11:000000:5636	-	Чувашская Республика - Чувашия, р-н Канашский, с/пос Тобурдановское	Сведения о правообладателе отсутствуют	21892	21892	-	233	Учтенный	Земли промышленности, энергетики, транспорта, связи, радиовещания, телевидения, информатики, земли для обеспечения космической деятельности, земли обороны, безопасности и земли иного специального назначения	Автомобильный транспорт	Публичный сервитут под временное занятие	Временный отвод	1
147	33	21:11:000000:5636	-	Чувашская Республика - Чувашия, р-н Канашский, с/пос Тобурдановское	Сведения о правообладателе отсутствуют	21892	21892	-	230	Учтенный	Земли промышленности, энергетики, транспорта, связи, радиовещания, телевидения, информатики, земли для обеспечения космической деятельности, земли обороны, безопасности и земли иного специального назначения	Автомобильный транспорт	Публичный сервитут под временное занятие	Временный отвод	1
148	28	21:13:040101	-	-	-	-	-	-	1297	-	-	-	Публичный сервитут под переустройство сетей связи ЛС СПИ	Реконструкция сетей	1
149	34	21:11:000000:5637	-	Чувашская Республика - Чувашия, р-н Канашский, с/пос Тобурдановское	Сведения о правообладателе отсутствуют	985324	985324	-	164	Учтенный	Земли сельскохозяйственного назначения	для сельскохозяйственного производства	Публичный сервитут под временное занятие	Временный отвод	1
150		21:11:320903	-	-	-	-	-	-	52	-	-	-	Публичный сервитут под временное занятие	Временный отвод	1
151		21:13:050101	-	-	-	-	-	-	116	-	-	-	Публичный сервитут под временное занятие	Временный отвод	1
152	35	21:13:040101	-	-	-	-	-	-	1017	-	-	-	Публичный сервитут под временное занятие	Временный отвод	1
153	36	21:13:040101	-	-	-	-	-	-	935	-	-	-	Публичный сервитут под временное занятие	Временный отвод	1