

**Внесение изменений в проект межевания территории объекта  
«Скоростная автомобильная дорога Москва – Нижний Новгород – Казань.  
Строительство скоростной автомобильной дороги Москва – Нижний  
Новгород – Казань, 7 этап км 586 – км 663, Чувашская Республика,  
Республика Татарстан (от пересечения с автомобильной дорогой  
федерального значения А-151 «Цивильск – Ульяновск» до пересечения  
с автомобильной дорогой федерального значения Р-241  
«Казань — Буинск — Ульяновск»)» утвержденный распоряжением  
Федерального дорожного агентства от 07.12.2020 № 3697-р**

**Корректировка ПК 5860+00 – ПК 6630+00**

### **ПРОЕКТ МЕЖЕВАНИЯ ТЕРРИТОРИИ**

**Материалы по обоснованию проекта межевания территории  
Раздел 3 «Материалы по обоснованию проекта межевания территории.  
Графическая часть»**

**Часть 1**

**Чувашская Республика, км 588- км 596**

**КНИГА 1**

**ДПТПиИТ-2020-535-МО-ГЧ-1.1**

**Сельское поселение Комсомольское, Александровское Комсомольского  
муниципального района, Сельское поселение Тобурдановское Канашского  
муниципального района**



**Государственная компания «Российские автомобильные дороги»  
Внесение изменений в проект межевания территории объекта  
«Скоростная автомобильная дорога Москва – Нижний Новгород – Казань.  
Строительство скоростной автомобильной дороги Москва – Нижний  
Новгород – Казань, 7 этап км 586 – км 663, Чувашская Республика,  
Республика Татарстан (от пересечения с автомобильной дорогой  
федерального значения А-151 «Цивильск – Ульяновск» до пересечения с  
автомобильной дорогой федерального значения Р-241  
«Казань — Буинск — Ульяновск»)» утвержденный распоряжением  
Федерального дорожного агентства от 07.12.2020 № 3697-р**

**Корректировка ПК 5860+00 – ПК 6630+00**

## **ПРОЕКТ МЕЖЕВАНИЯ ТЕРРИТОРИИ**

**Материалы по обоснованию проекта межевания территории  
Раздел 3 «Материалы по обоснованию проекта  
межевания территории.  
Графическая часть»**

**Часть 1**

**Чувашская Республика, км 588- км 596**

**КНИГА 1**

**ДПТПиИТ-2020-535-МО-ГЧ-1.1**

**Сельские поселения Комсомольское, Александровское Комсомольского  
муниципального района, Сельское поселение Тобурдановское Канашского  
муниципального района**

|              |  |
|--------------|--|
| Инв. № подл. |  |
| Подп. и дата |  |
| Взам. инв. № |  |



Государственная компания «Российские автомобильные дороги»  
Внесение изменений в проект межевания территории объекта  
«Скоростная автомобильная дорога Москва – Нижний Новгород – Казань.  
Строительство скоростной автомобильной дороги Москва – Нижний  
Новгород – Казань, 7 этап км 586 – км 663, Чувашская Республика,  
Республика Татарстан (от пересечения с автомобильной дорогой  
федерального значения А-151 «Цивильск – Ульяновск» до пересечения с  
автомобильной дорогой федерального значения Р-241  
«Казань — Буинск — Ульяновск»)» утвержденный распоряжением  
Федерального дорожного агентства от 07.12.2020 № 3697-р

Корректировка ПК 5860+00 – ПК 6630+00

## ПРОЕКТ МЕЖЕВАНИЯ ТЕРРИТОРИИ

Материалы по обоснованию проекта межевания территории  
Раздел 3 «Материалы по обоснованию проекта  
межевания территории.  
Графическая часть»

Часть 1

Чувашская Республика, км 588- км 596

КНИГА 1

ДПТПиИТ-2020-535-МО-ГЧ-1.1

Сельские поселения Комсомольское, Александровское Комсомольского  
муниципального района, Сельское поселение Тобурдановское Канашского  
муниципального района

Заместитель директора  
по проектированию

Комплексный ГИП



А. Ю. Кулешов

Н. Э. Ковалев

Санкт-Петербург  
2021

|              |  |
|--------------|--|
| Инв. № подл. |  |
| Подп. и дата |  |
| Взам. инв. № |  |



**Общество с ограниченной ответственностью  
«ТранспроектИнжиниринг»**

196084, г. Санкт-Петербург, ул. Малая Митрофаньевская, д. 4, лит. Л, оф. 318  
info@tpe.su, www.tpe.su

**Заказчик - Государственная компания «Российские автомобильные дороги»**

**Внесение изменений в проект межевания территории объекта  
«Скоростная автомобильная дорога Москва – Нижний Новгород – Казань.  
Строительство скоростной автомобильной дороги Москва – Нижний  
Новгород – Казань, 7 этап км 586 – км 663, Чувашская Республика,  
Республика Татарстан (от пересечения с автомобильной дорогой  
федерального значения А-151 «Цивильск – Ульяновск» до пересечения  
с автомобильной дорогой федерального значения Р-241  
«Казань — Буинск — Ульяновск»)» утвержденный распоряжением  
Федерального дорожного агентства от 07.12.2020 № 3697-р**

**Корректировка ПК 5860+00 – ПК 6630+00**

**ПРОЕКТ МЕЖЕВАНИЯ ТЕРРИТОРИИ**

**Материалы по обоснованию проекта межевания территории  
Раздел 3 «Материалы по обоснованию проекта  
межевания территории.  
Графическая часть»**

**Часть 1**

**Чувашская Республика, км 588- км 596**

**КНИГА 1**

**ДПТПиИТ-2020-535-МО-ГЧ-1.1**

**Сельские поселения Комсомольское, Александровское Комсомольского  
муниципального района, Сельское поселение Тобурдановское Канашского  
муниципального района**

**Генеральный директор**

**Главный инженер проекта**



**Савченко А.В.**

**Уразова М.Т.**

**Состав проекта межевания территории**

| Номер тома   | Обозначение                 | Наименование   | Примечание |
|--|-----------------------------|--|------------|
| <b>7 этап</b>  |                             |  |            |
| <b>1. Основная часть проекта межевания территории</b>            |                             |  |            |
| <i>Раздел 1 «Проект межевания территории. Графическая часть»</i> |                             |  |            |
| Часть 1  | ДПТПиИТ-2020-535-ОЧ-ГЧ-1    | Чувашская Республика, км 588- км 596   |            |
| Книга 1  | ДПТПиИТ-2020-535-ОЧ-ГЧ-1.1  | Сельское поселение Комсомольское, Александровское Комсомольского муниципального района, Сельское поселение Тобурдановское Канашского муниципального района |            |
| Часть 2  | ДПТПиИТ-2020-535-ОЧ-ГЧ-2    | Республика Татарстан, км 596- км 602   |            |
| Книга 1  | ДПТПиИТ-2020-535-ОЧ-ГЧ-2.1  | Сельское поселение Старотябердинское Кайбицкого муниципального района  |            |
| Часть 3  | ДПТПиИТ-2020-535-ОЧ-ГЧ-3    | Чувашская Республика, км 602- км 604   |            |
| Книга 1  | ДПТПиИТ-2020-535-ОЧ-ГЧ-3.1  | Сельское поселение Чутеевское Янтиковского муниципального района   |            |
| Часть 4  | ДПТПиИТ-2020-535-ОЧ-ГЧ-4    | Республика Татарстан, км 604- км 670   |            |
| Книга 1  | ДПТПиИТ-2020-535-ОЧ-ГЧ-4.1  | Сельское поселение Молькеевское Кайбицкого муниципального района   |            |
| Книга 2  | ДПТПиИТ-2020-535-ОЧ-ГЧ-4.2  | Сельское поселение Хозесановское Кайбицкого муниципального района  |            |
| Книга 3  | ДПТПиИТ-2020-535-ОЧ-ГЧ-4.3  | Сельское поселение Большеподберезинское Кайбицкого муниципального района   |            |
| Книга 4  | ДПТПиИТ-2020-535-ОЧ-ГЧ-4.4  | Сельское поселение Ульяновское Кайбицкого муниципального района  |            |
| Книга 5  | ДПТПиИТ-2020-535-ОЧ-ГЧ-4.5  | Сельское поселение Большекайбицкое Кайбицкого муниципального района  |            |
| Книга 6  | ДПТПиИТ-2020-535-ОЧ-ГЧ-4.6  | Сельское поселение Кушманское Кайбицкого муниципального района   |            |
| Книга 7  | ДПТПиИТ-2020-535-ОЧ-ГЧ-4.7  | Сельское поселение Муралинское Кайбицкого муниципального района  |            |
| Книга 8  | ДПТПиИТ-2020-535-ОЧ-ГЧ-4.8  | Сельское поселение Федоровское Кайбицкого муниципального района  |            |
| Книга 9  | ДПТПиИТ-2020-535-ОЧ-ГЧ-4.9  | Сельское поселение Кулангинское Кайбицкого муниципального района   |            |
| Книга 10   | ДПТПиИТ-2020-535-ОЧ-ГЧ-4.10 | Сельские поселения Верхнеаткозинское Апастовского муниципального района,   |            |

|             |                |
|-------------|----------------|
| Ив. № подл. | Подпись и дата |
|             | Взам. инв. №   |

|   |             |      |        |       |         |
|---|-------------|------|--------|-------|---------|
| <b>ДПТПиИТ-2020-535</b>                             |             |      |        |       |         |
| Изм.  | Кол.уч      | Лист | № док  | Подп. | Дата    |
| Разработал  | Седова      |      |        |       | 09.2021 |
| Проверил  | Овчинникова |      |        |       | 09.2021 |
| Рук.отдела  | Овчинникова |      |        |       | 09.2021 |
| Н. контр.   | Седова      |      |        |       | 09.2021 |
| <b>Состав документации по планировке территории</b> |             |      |        |       |         |
|   |             |      | Стадия | Лист  | Листов  |
|   |             |      | ДПТ    | 1     | 5       |
| ООО «ТранспроектИнжиниринг»<br>г. Санкт-Петербург   |             |      |        |       |         |

| Номер тома   | Обозначение                 | Наименование   | Примечание |
|--|-----------------------------|--|------------|
|  |                             | Маломеминское Кайбицкого муниципального района,<br>Большемеминское Верхнеуслонского муниципального района  |            |
| Книга 11   | ДПТПиИТ-2020-535-ОЧ-ГЧ-4.11 | Сельское поселение Коргузинское Верхнеуслонского муниципального района   |            |
| Книга 12   | ДПТПиИТ-2020-535-ОЧ-ГЧ-4.12 | Сельское поселение Кильдеевское Верхнеуслонского муниципального района   |            |
| <i>Раздел 2. «Проект межевания территории. Текстовая часть»</i>                            |                             |  |            |
| Часть 1  | ДПТПиИТ-2020-535-ОЧ-ГЧ-1    | <i>Чувашская Республика</i>  |            |
| Книга 1  | ДПТПиИТ-2020-535-ОЧ-ГЧ-1.1  | Пояснительная записка  |            |
| Часть 2  | ДПТПиИТ-2020-535-ОЧ-ГЧ-2    | <i>Республика Татарстан</i>  |            |
| Книга 1  | ДПТПиИТ-2020-535-ОЧ-ГЧ-2.1  | Пояснительная записка  |            |
| Книга 2  | ДПТПиИТ-2020-535-ОЧ-ГЧ-2.2  | Пояснительная записка  |            |
| <b>2. Материалы по обоснованию проекта межевания территории</b>                            |                             |  |            |
| <i>Раздел 3 «Материалы по обоснованию проекта межевания территории. Графическая часть»</i> |                             |  |            |
| Часть 1  | ДПТПиИТ-2020-535-МО-ГЧ-1    | <i>Чувашская Республика, км 588- км 596</i>  |            |
| Книга 1  | ДПТПиИТ-2020-535-МО-ГЧ-1.1  | Сельское поселение Комсомольское, Александровское Комсомольского муниципального района, Сельское поселение Тобурдановское Канашского муниципального района |            |
| Часть 2  | ДПТПиИТ-2020-535-МО-ГЧ-2    | <i>Республика Татарстан, км 596- км 602</i>  |            |
| Книга 1  | ДПТПиИТ-2020-535-МО-ГЧ-2.1  | Сельское поселение Старотябердинское Кайбицкого муниципального района  |            |
| Часть 3  | ДПТПиИТ-2020-535-МО-ГЧ-3    | <i>Чувашская Республика, км 602- км 604</i>  |            |
| Книга 1  | ДПТПиИТ-2020-535-МО-ГЧ-3.1  | Сельское поселение Чутеевское Янтиковского муниципального района   |            |
| Часть 4  | ДПТПиИТ-2020-535-МО-ГЧ-4    | <i>Республика Татарстан, км 604- км 670</i>  |            |
| Книга 1  | ДПТПиИТ-2020-535-МО-ГЧ-4.1  | Сельское поселение Молькеевское Кайбицкого муниципального района   |            |

|              |                |              |
|--------------|----------------|--------------|
| Изм. № подл. | Подпись и дата | Взам. инв. № |
|--------------|----------------|--------------|

|      |        |      |       |       |      |                         |           |
|------|--------|------|-------|-------|------|-------------------------|-----------|
| Изм. | Кол.уч | Лист | № док | Подп. | Дата | <b>ДПТПиИТ-2020-535</b> | Лист<br>2 |
|------|--------|------|-------|-------|------|-------------------------|-----------|

| Номер тома  | Обозначение                 | Наименование   | Примечание |
|---|-----------------------------|--|------------|
| Книга 2   | ДПТПиИТ-2020-535-МО-ГЧ-4.2  | Сельское поселение Хозесановское Кайбицкого муниципального района  |            |
| Книга 3   | ДПТПиИТ-2020-535-МО-ГЧ-4.3  | Сельское поселение Большеподберезинское Кайбицкого муниципального района   |            |
| Книга 4   | ДПТПиИТ-2020-535-МО-ГЧ-4.4  | Сельское поселение Ульяновское Кайбицкого муниципального района  |            |
| Книга 5   | ДПТПиИТ-2020-535-МО-ГЧ-4.5  | Сельское поселение Большекайбицкое Кайбицкого муниципального района  |            |
| Книга 6   | ДПТПиИТ-2020-535-МО-ГЧ-4.6  | Сельское поселение Кушманское Кайбицкого муниципального района   |            |
| Книга 7   | ДПТПиИТ-2020-535-МО-ГЧ-4.7  | Сельское поселение Муралинское Кайбицкого муниципального района  |            |
| Книга 8   | ДПТПиИТ-2020-535-МО-ГЧ-4.8  | Сельское поселение Федоровское Кайбицкого муниципального района  |            |
| Книга 9   | ДПТПиИТ-2020-535-МО-ГЧ-4.9  | Сельское поселение Кулангинское Кайбицкого муниципального района   |            |
| Книга 10  | ДПТПиИТ-2020-535-МО-ГЧ-4.10 | Сельские поселения Верхнеаткозинское Апастовского муниципального района, Маломеминское, Кайбицкого муниципального района, Большемемиинское, Верхнеуслонского муниципального района |            |
| Книга 11  | ДПТПиИТ-2020-535-МО-ГЧ-4.11 | Сельское поселение Коргузинское Верхнеуслонского муниципального района   |            |
| Книга 12  | ДПТПиИТ-2020-535-МО-ГЧ-4.12 | Сельское поселение Кильдеевское Верхнеуслонского муниципального района   |            |
| <i>Раздел 4. «Материалы по обоснованию проекта межевания территории. Пояснительная записка»</i> |                             |  |            |
| Часть 1   | ДПТПиИТ-2020-535-МО-ПЗ-1    | <i>Чувашская Республика</i>  |            |
| Книга 1   | ДПТПиИТ-2020-535-МО-ПЗ-1.1  | Пояснительная записка  |            |
| Часть 2   | ДПТПиИТ-2020-535-МО-ПЗ-2    | <i>Республика Татарстан</i>  |            |
| Книга 1   | ДПТПиИТ-2020-535-МО-ПЗ-2.1  | Пояснительная записка  |            |
| <b>3. Схема резервирования земель</b>   |                             |  |            |
| Часть 1   | ДПТПиИТ-2020-535-СР-1       | <i>Чувашская Республика, км 588- км 596</i>  |            |

|                |  |
|----------------|--|
| Взам. инв. №   |  |
| Подпись и дата |  |
| Инв. № подл.   |  |

|      |        |      |       |       |      |  |                         |      |
|------|--------|------|-------|-------|------|--|-------------------------|------|
|      |        |      |       |       |      |  | <b>ДПТПиИТ-2020-535</b> | Лист |
| Изм. | Кол.уч | Лист | № док | Подп. | Дата |  |                         | 3    |

| Номер тома | Обозначение              | Наименование  | Примечание |
|------------|--------------------------|---|------------|
| Книга 1    | ДПТПиИТ-2020-535-СР-1.1  | Сельское поселение Комсомольское, Александровское Комсомольского муниципального района, Сельское поселение Тобурдановское Канашского муниципального района                        |            |
| Часть 2    | ДПТПиИТ-2020-535-СР-2    | <i>Республика Татарстан, км 596- км 602</i>   |            |
| Книга 1    | ДПТПиИТ-2020-535-СР-2.1  | Сельское поселение Старотябердинское Кайбицкого муниципального района   |            |
| Часть 3    | ДПТПиИТ-2020-535-СР-3    | <i>Чувашская Республика, км 602- км 604</i>   |            |
| Книга 1    | ДПТПиИТ-2020-535-СР-3.1  | Сельское поселение Чутеевское Янтиковского муниципального района  |            |
| Часть 4    | ДПТПиИТ-2020-535-СР-4    | <i>Республика Татарстан, км 604- км 670</i>   |            |
| Книга 1    | ДПТПиИТ-2020-535-СР-4.1  | Сельское поселение Молькеевское Кайбицкого муниципального района  |            |
| Книга 2    | ДПТПиИТ-2020-535-СР-4.2  | Сельское поселение Хозесановское Кайбицкого муниципального района   |            |
| Книга 3    | ДПТПиИТ-2020-535-СР-4.3  | Сельское поселение Большеподберезинское Кайбицкого муниципального района  |            |
| Книга 4    | ДПТПиИТ-2020-535-СР-4.4  | Сельское поселение Ульяновское Кайбицкого муниципального района   |            |
| Книга 5    | ДПТПиИТ-2020-535-СР-4.5  | Сельское поселение Большекайбицкое Кайбицкого муниципального района   |            |
| Книга 6    | ДПТПиИТ-2020-535-СР-4.6  | Сельское поселение Кушманское Кайбицкого муниципального района  |            |
| Книга 7    | ДПТПиИТ-2020-535-СР-4.7  | Сельское поселение Муралинское Кайбицкого муниципального района   |            |
| Книга 8    | ДПТПиИТ-2020-535-СР-4.8  | Сельское поселение Федоровское Кайбицкого муниципального района   |            |
| Книга 9    | ДПТПиИТ-2020-535-СР-4.9  | Сельское поселение Кулангинское Кайбицкого муниципального района  |            |
| Книга 10   | ДПТПиИТ-2020-535-СР-4.10 | Сельские поселения Верхнеаткозинское Апастовского муниципального района, Маломеминское, Кайбицкого муниципального района, Большемеминское, Верхнеуслонского муниципального района |            |

|             |                |              |       |       |      |
|-------------|----------------|--------------|-------|-------|------|
| Изм.        | Кол.уч         | Лист         | № док | Подп. | Дата |
|             |                |              |       |       |      |
| Ив. № подл. | Подпись и дата | Взам. инв. № |       |       |      |



| Номер тома | Обозначение              | Наименование   | Примечание |
|------------|--------------------------|--|------------|
| Книга 11   | ДПТПиИТ-2020-535-СР-4.11 | Сельское поселение Коргузинское Верхнеуслонского муниципального района |            |
| Книга 12   | ДПТПиИТ-2020-535-СР-4.12 | Сельское поселение Кильдеевское Верхнеуслонского муниципального района |            |
| Часть 5    | ДПТПиИТ-2020-535-СР-5    | Чувашская Республика   |            |
| Книга 1    | ДПТПиИТ-2020-535-СР-5.1  | Текстовая часть  |            |
| Часть 6    | ДПТПиИТ-2020-535-СР-6    | Республика Татарстан   |            |
| Книга 1    | ДПТПиИТ-2020-535-СР-6.1  | Текстовая часть  |            |

|               |                |              |                         |       |      |  |  |  |      |
|---------------|----------------|--------------|-------------------------|-------|------|--|--|--|------|
| Инва. № подл. | Подпись и дата | Взам. инв. № |                         |       |      |  |  |  | Лист |
|               |                |              | <b>ДПТПиИТ-2020-535</b> |       |      |  |  |  | 5    |
| Изм.          | Кол.уч         | Лист         | № док                   | Подп. | Дата |  |  |  |      |

### Содержание

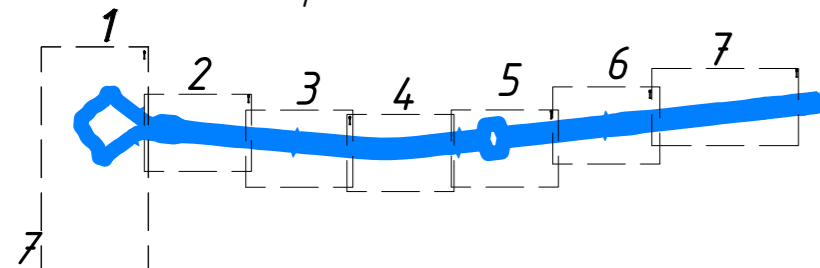
| № п/п | Наименование                              | № стр. |
|-------|---|--------|
| 1.    | Чертеж материалов по обоснованию М 1:2000 | 8      |

|            |             |                    |         |            |   |                            |        |      |        |
|------------|-------------|--------------------|---------|------------|---|----------------------------|--------|------|--------|
| Изм.       | Кол.уч      | Лист               | №док    | Подп.      | Дата  | ДПТПиИТ-2020-535-МО-ГЧ-1.1 | Стадия | Лист | Листов |
|            |             |                    |         |            |   |                            |        |      |        |
| Проверил   | Овчинникова | <i>Овчинникова</i> | 09.2021 | Содержание | ООО «ТранспроектИнжиниринг»<br>г. Санкт-Петербург |                            |        |      |        |
| Рук.отдела | Овчинникова | <i>Овчинникова</i> | 09.2021 |            |   |                            |        |      |        |
| Н. контр.  | Седова      | <i>Седова</i>      | 09.2021 |            |   |                            |        |      |        |

**Схема расположения проектируемого объекта**



**Схема расположения листов**



**Система координат МСК-21 зона 1**

**Условные обозначения:**

- Административная граница района
- Административная граница поселения
- Границы территории, в отношении которой разрабатывается проект межевания территории

- Границы зон планируемого размещения линейных объектов:**
- автомобильной дороги общего пользования федерального значения

- Границы зон планируемого размещения линейных объектов, подлежащих реконструкции в связи с изменением их местоположения:**
- автомобильных дорог
  - инженерных сетей/их наземных элементов

- Границы зон планируемого размещения временных сооружений на период строительства объекта:**
- автомобильных дорог
  - инженерных сетей

- 21:13:050101 Границы и номера кадастровых кварталов

- 21:13:000000:4152 Границы и кадастровые номера существующих земельных участков, учтенных в Едином государственном реестре недвижимости

Номера характерных точек существующих земельных участков приведены в Выписках из Единого государственного реестра недвижимости, приложенных в электронном виде

- 21:00:000000:279 Границы и кадастровые номера существующих объектов капитального строительства, учтенных в Едином государственном реестре недвижимости

**Сведения об отнесении территории к определенной категории земель:**

- земли сельскохозяйственного назначения
- земли промышленности, энергетики, транспорта, связи, радиовещания, телевидения, информатики, земли для обеспечения космической деятельности, земли обороны, безопасности и земли иного специального назначения
- земли лесного фонда

Утвержденные в установленном порядке границы зон с особыми условиями использования территорий, границы иных зон с особыми условиями использования территорий, устанавливаемые в соответствии с законодательством Российской Федерации:

Учтенные в Едином государственном реестре недвижимости устанавливаемые в соответствии с законодательством РФ:

Границы охранных зон существующих инженерных сетей и сооружений:

- линий электропередачи свыше 1 кВ
- трансформаторных подстанций
- линий связи
- газопроводов

Границы водоохранных зон:

- Границы прибрежных защитных полос:

Границы береговых полос (территория общего пользования):

- 

**Границы придорожных полос автомобильных дорог:**

- 
- Границы иных зон с особыми условиями территорий:**
  - санитарно-защитная зона места утилизации биологических отходов
  - охранный пункт государственной геодезической сети
  - санитарно-защитная зона санкционированной свалки твердых бытовых отходов

Границы охранных зон существующих инженерных сетей и сооружений:

- оросительных систем

Границы лесничеств:

- границы участковых лесничеств
- границы лесных кварталов
- границы выделов

Границы планируемых придорожных полос автомобильных дорог:

- 

Границы публичных сервитутов, утвержденных в соответствии с законодательством Российской Федерации:

- 

Ось планируемой автомобильной дороги общего пользования федерального значения

**Примечание:**

1. Границы публичных сервитутов, подлежащих установлению в соответствии с законодательством Российской Федерации представлены на основной части чертежа проекта межевания территории.
2. Границы особо охраняемых природных территорий отсутствуют.
3. Границы территорий объектов культурного наследия, включенных в единый государственный реестр объектов культурного наследия (памятников истории и культуры) народов Российской Федерации, границы территорий выявленных объектов культурного наследия отсутствуют.

| ДПТПИТ-2020-535-МО-ГЧ-1.1  |             |      |        |         |               |
|--|-------------|------|--------|---------|---------------|
| «Скоростная автомобильная дорога Москва – Нижний Новгород – Казань. Строительство скоростной автомобильной дороги Москва – Нижний Новгород – Казань, 7 этап км 586 – км 663, Чувашская Республика. Республика Татарстан (от пересечения с автомобильной дорогой федерального значения А-151 «Цивильск – Ульяновск» до пересечения с автомобильной дорогой регионального значения Р-241 «Казань – Буинск – Ульяновск»)» |             |      |        |         |               |
| Изм.   | Кол.уч.     | Лист | № док. | Подпись | Дата          |
| Разработал   | Танская     |      |        |         | 03.21         |
| Проверил   | Кутдусова   |      |        |         | 03.21         |
| Рук. отдела  | Овчинникова |      |        |         | 03.21         |
| Н. контроль  | Седова      |      |        |         | 03.21         |
| Проект межевания территории<br>Материалы по обоснованию  |             |      |        |         | Стадия<br>ДПТ |
| Чертеж материалов по обоснованию<br>М 1:2000   |             |      |        |         | Лист<br>1.0   |
|  |             |      |        |         | Листов<br>8   |
| ООО «ТранспроектИнжиниринг»<br>г. Санкт-Петербург  |             |      |        |         |               |

Согласовано  
Взам. инв. №  
Подп. и дата  
Инв. № подл.

Комсомольский район  
Комсомольское с/п

Комсомольское участковое лесничество  
Шемуршинского лесничества  
квартал 31

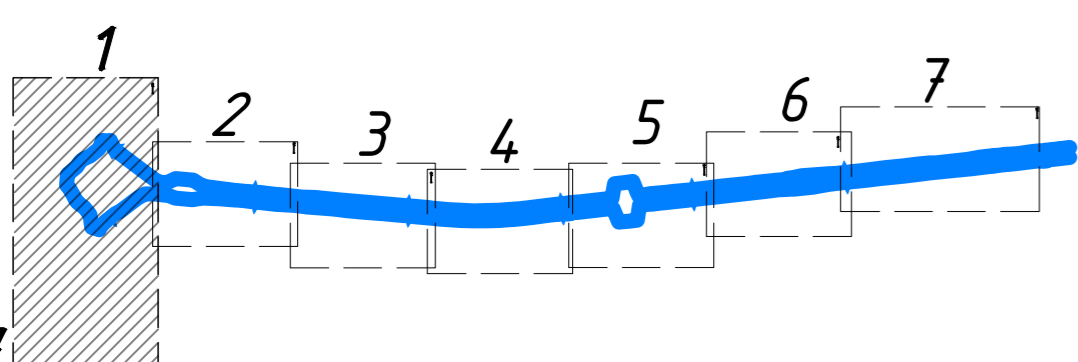
Комсомольское участковое лесничество  
Шемуршинского лесничества  
квартал 32  
2113-000000-4152

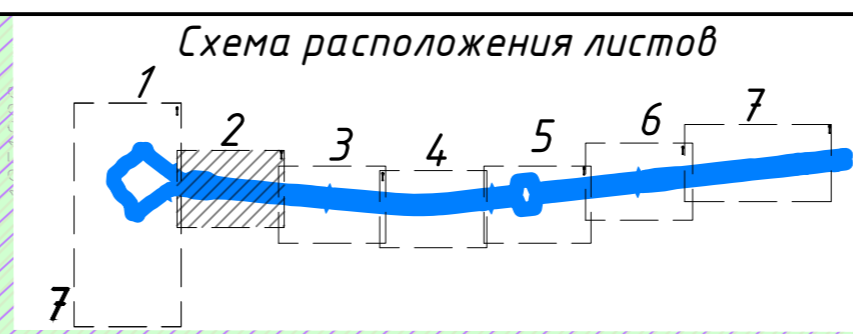
Комсомольский район  
Александровское с/п

Комсомольское участковое лесничество  
Шемуршинского лесничества

Линия собственности с листом 1.2

Схема расположения листов

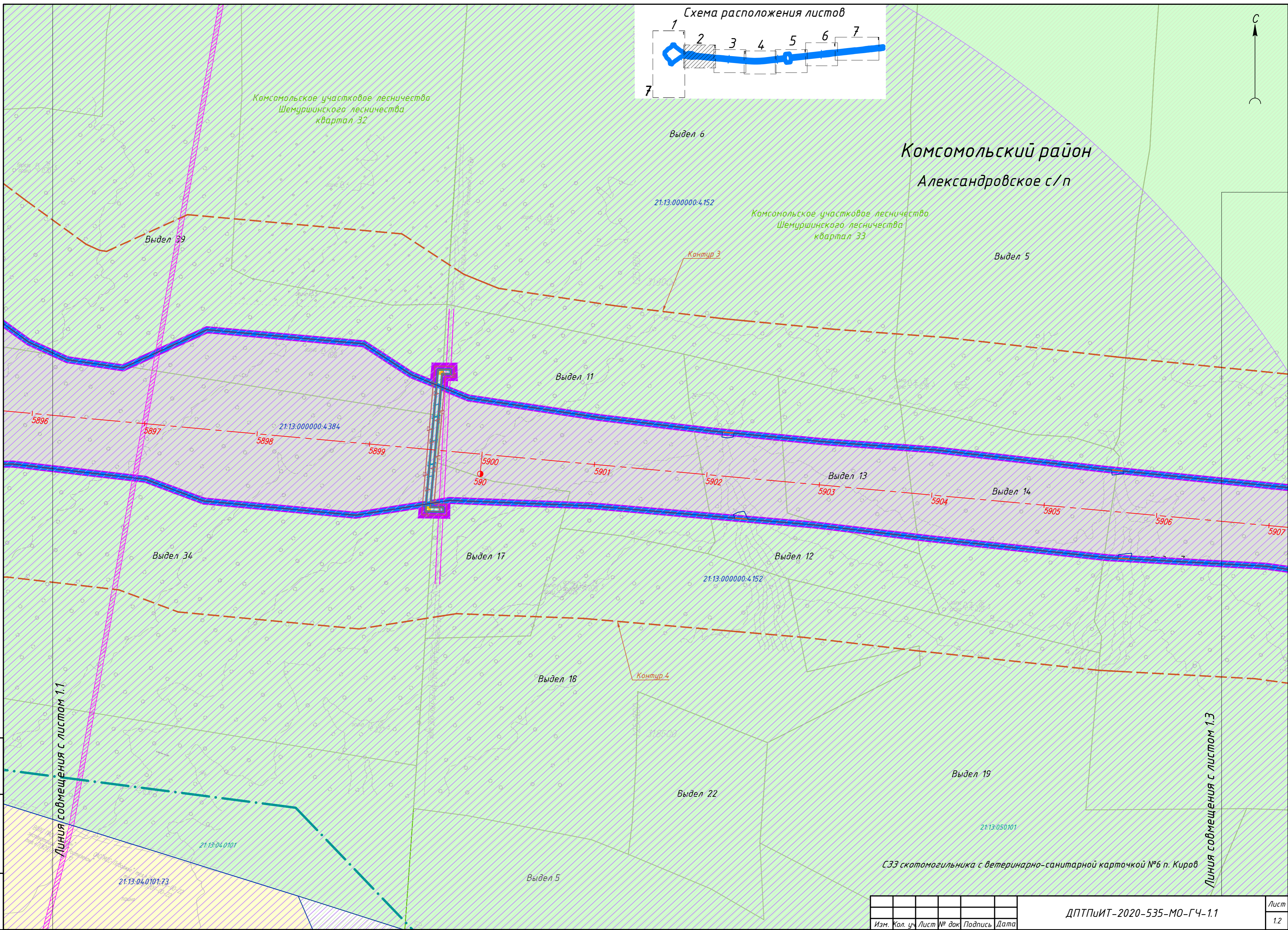




Комсомольское участковое лесничество  
Шемуршинского лесничества  
квартал 32

Комсомольский район  
Александровское с/п

Комсомольское участковое лесничество  
Шемуршинского лесничества  
квартал 33



|              |
|--------------|
| Инд. № подл. |
| Подп. и дата |
| Взам. инв. № |

|      |          |      |       |         |      |
|------|----------|------|-------|---------|------|
| Изм. | Кол. уч. | Лист | № док | Подпись | Дата |
|------|----------|------|-------|---------|------|

ДПТПИИТ-2020-535-МО-ГЧ-1.1

|      |
|------|
| Лист |
| 1.2  |

Линия совмещения с листом 1.1

Линия совмещения с листом 1.3

СЗЗ скотомогильника с ветеринарно-санитарной карточкой №6 п. Киров

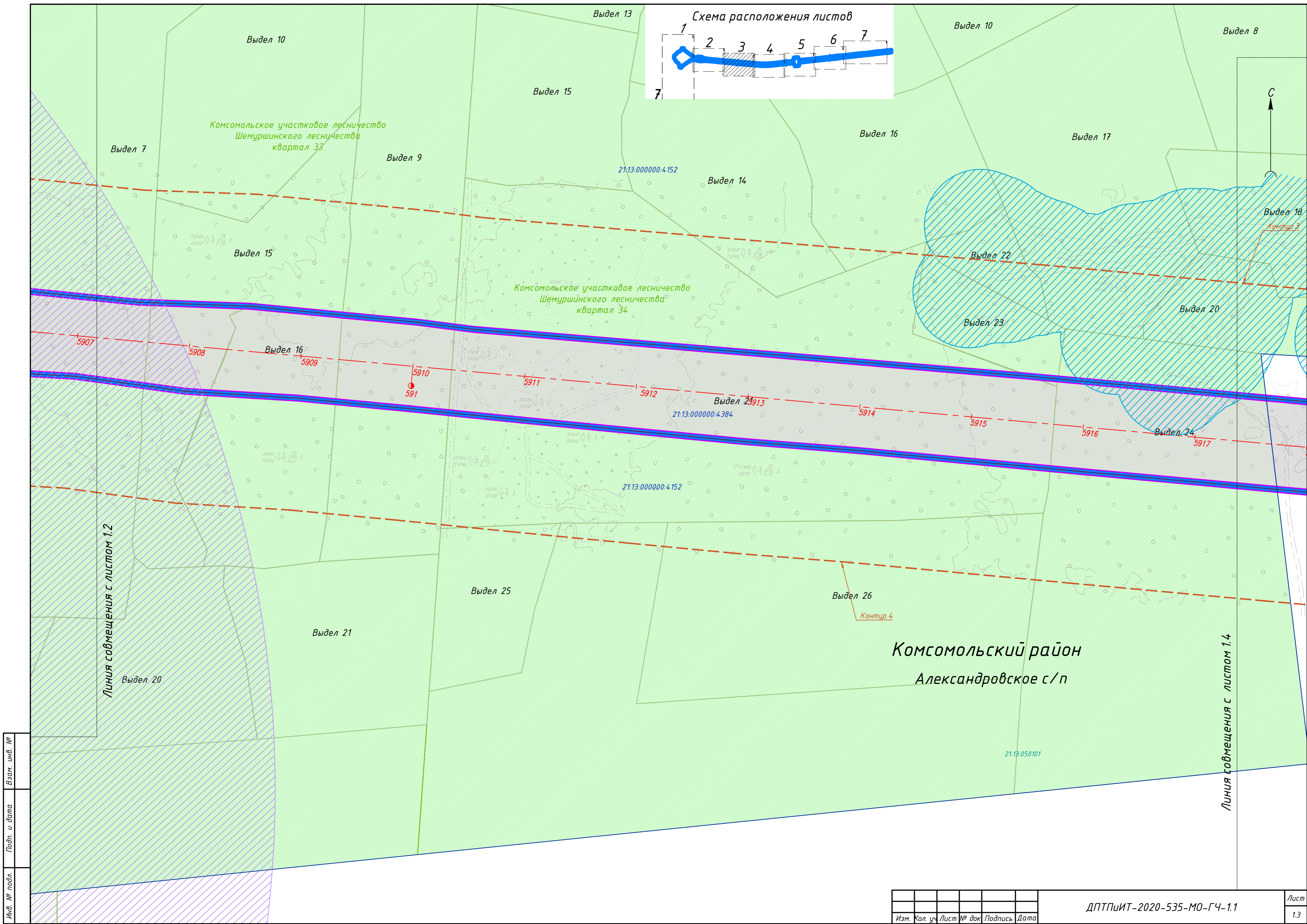
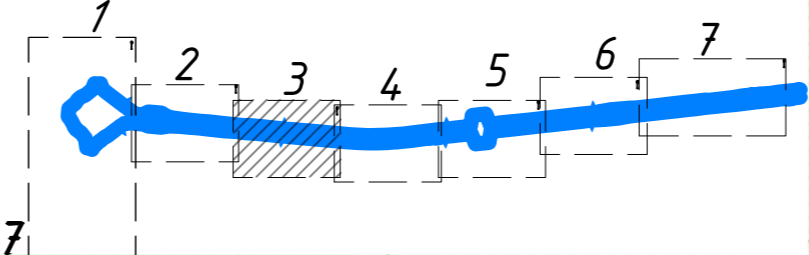


Схема расположения листов



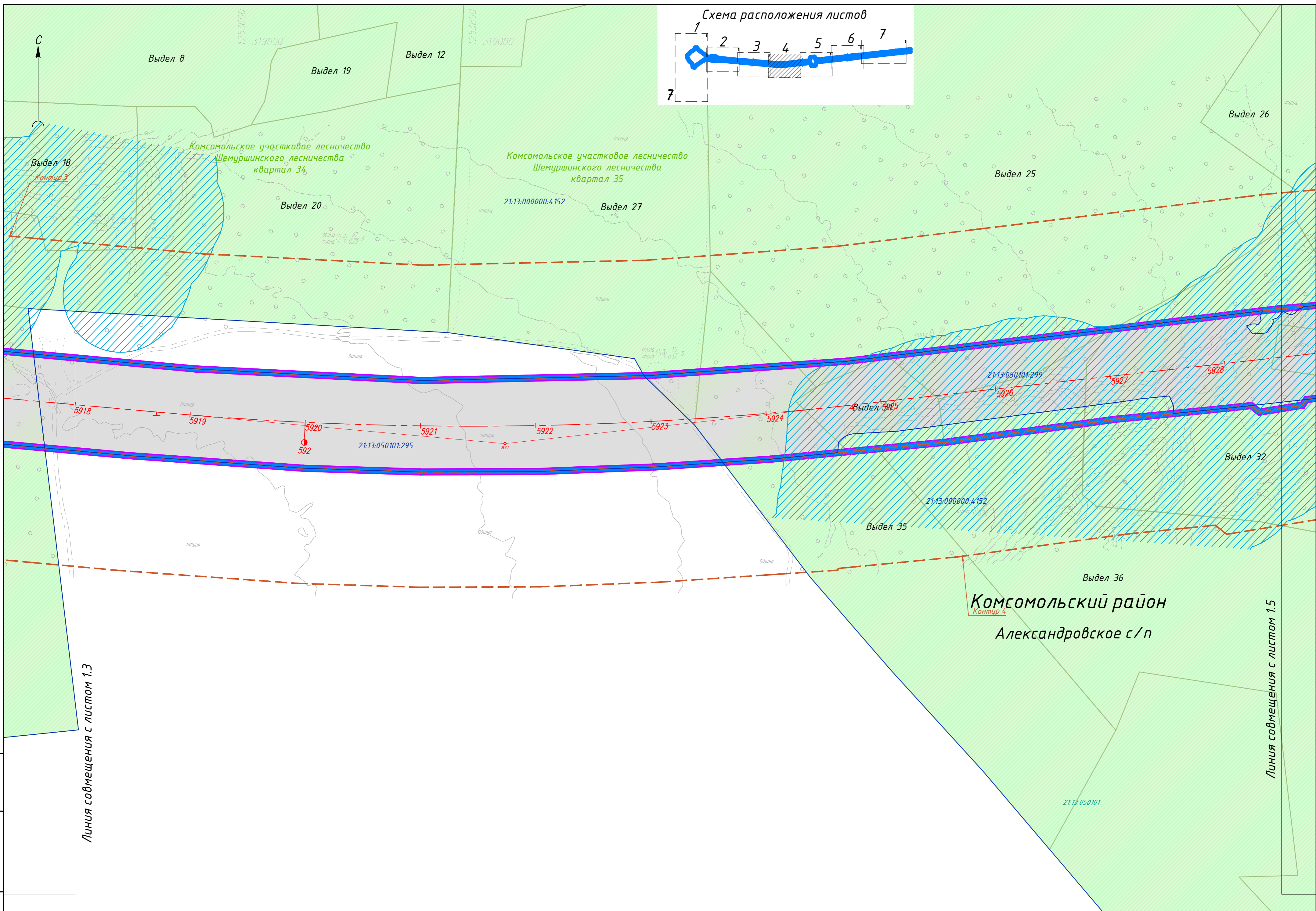
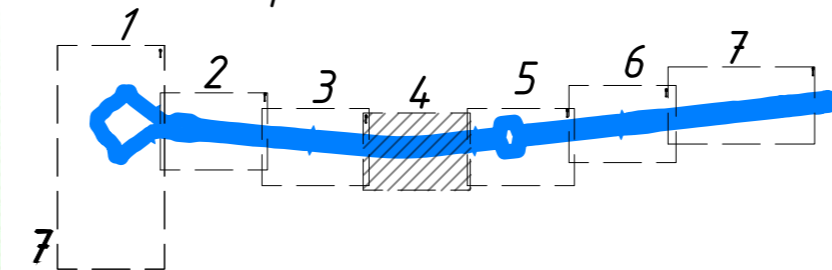
Инд. № подл.  
Подп. и дата  
Взам. инв. №

|      |          |      |       |         |      |
|------|----------|------|-------|---------|------|
| Изм. | Кол. уч. | Лист | № док | Подпись | Дата |
|      |          |      |       |         |      |

ДПТПИИТ-2020-535-МО-ГЧ-1.1

Лист  
1.3

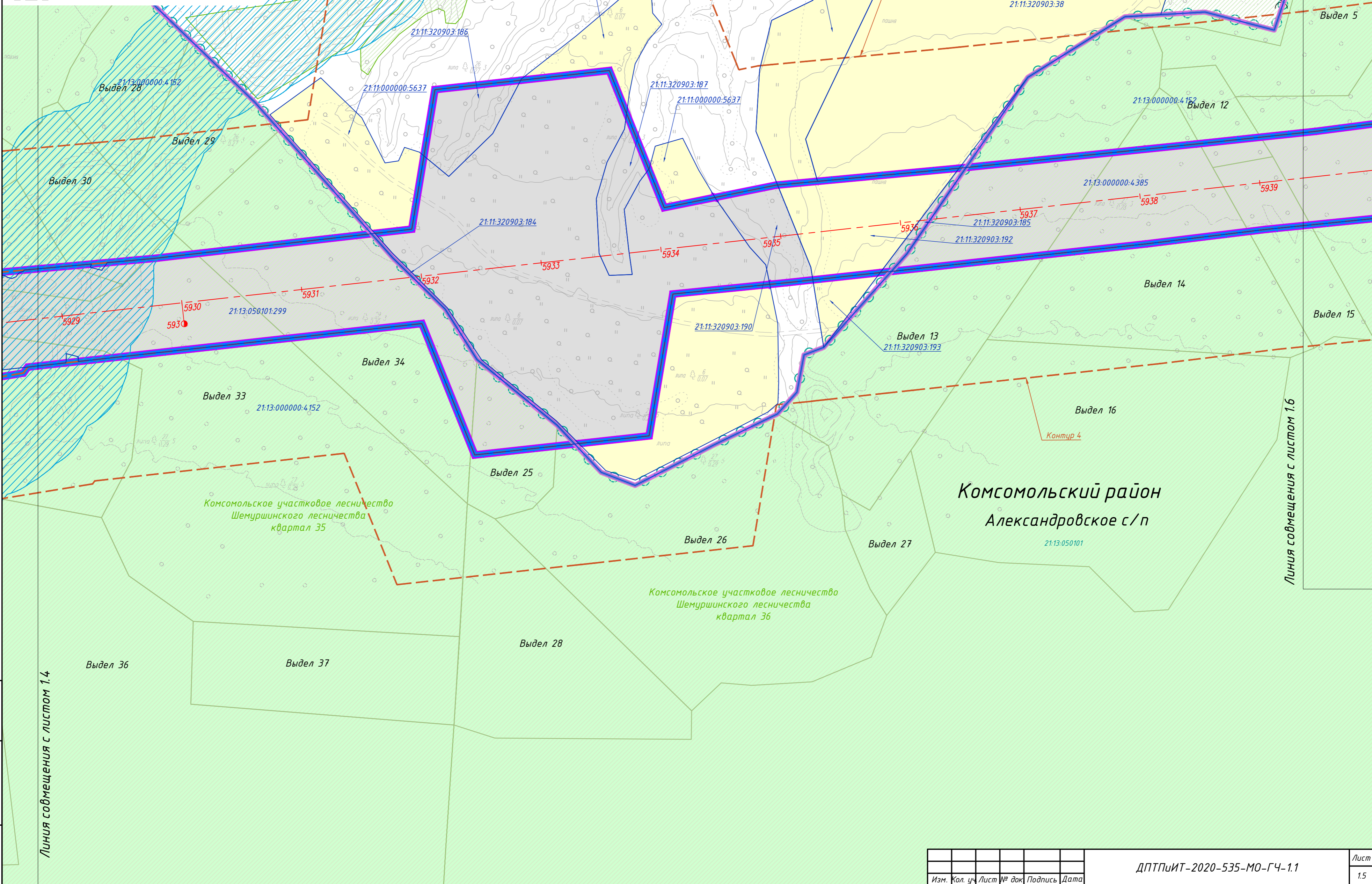
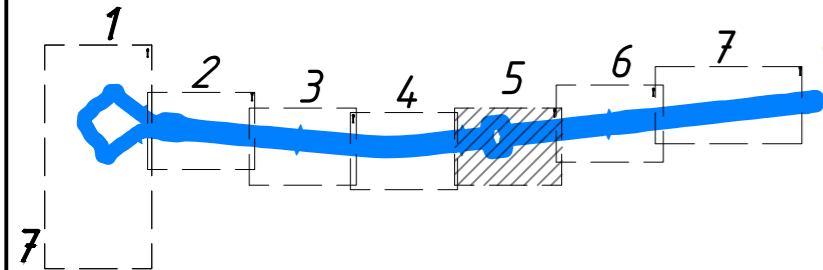
Схема расположения листов



|              |              |              |
|--------------|--------------|--------------|
| Инв. № подл. | Подп. и дата | Взам. инв. № |
|--------------|--------------|--------------|

|      |          |      |       |         |      |
|------|----------|------|-------|---------|------|
| Изм. | Кол. уч. | Лист | № док | Подпись | Дата |
|------|----------|------|-------|---------|------|

ДПТПИИТ-2020-535-МО-ГЧ-1.1



Канашский район  
Тобурдановское с/п

Комсомольский район  
Александровское с/п

Линия совмещения с листом 1.4

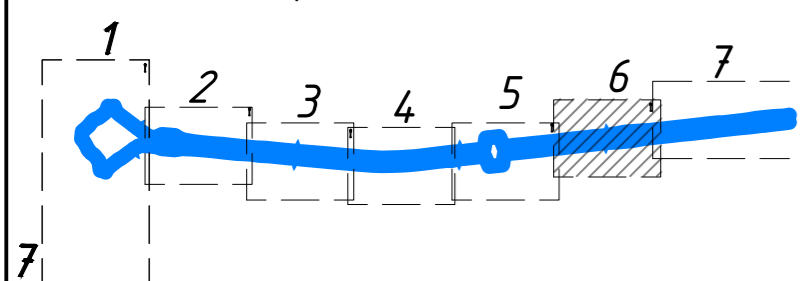
Линия совмещения с листом 1.6

|              |
|--------------|
| Инд. № подл. |
| Подп. и дата |
| Взам. инв. № |

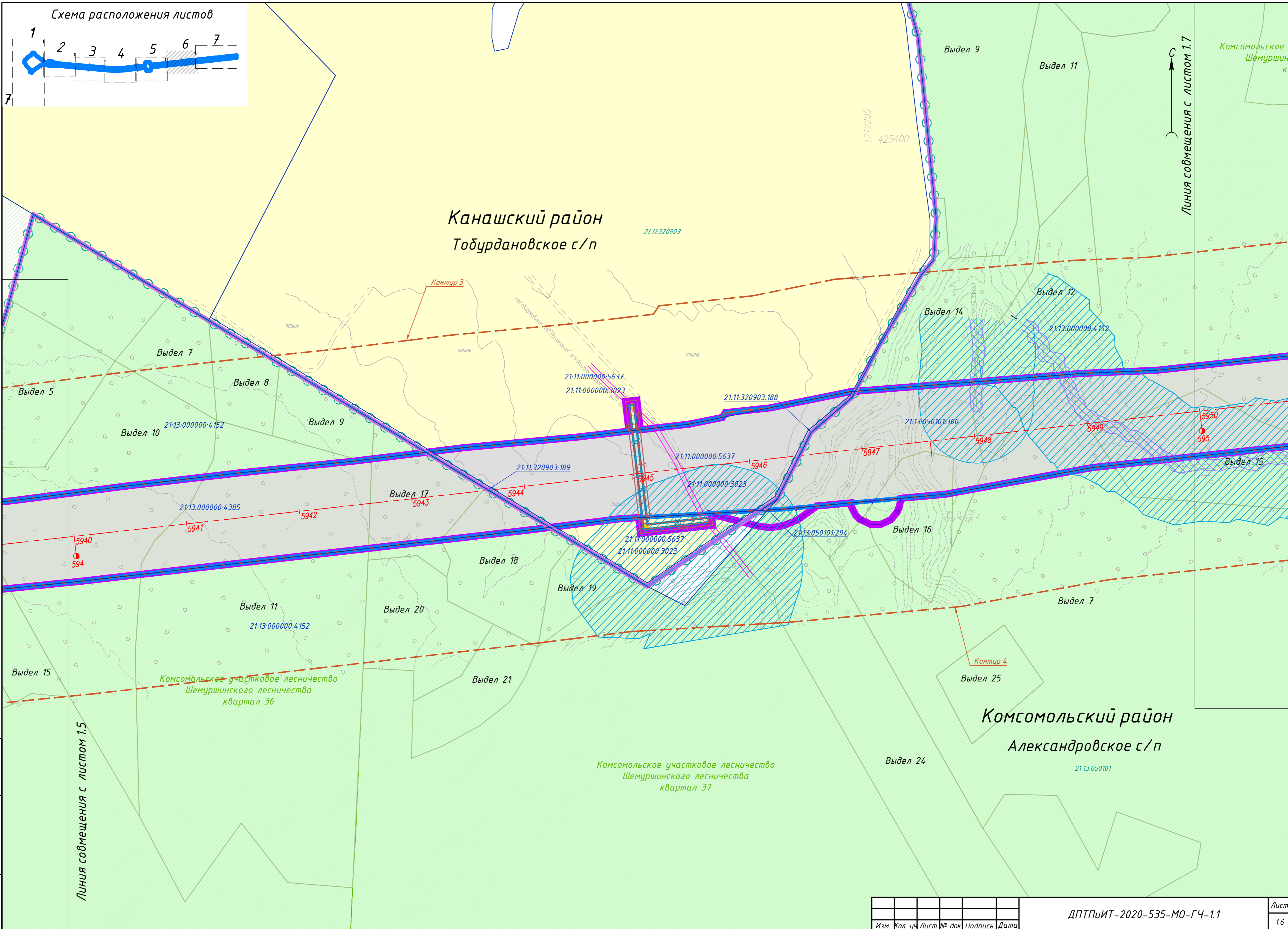
|      |          |      |        |         |      |
|------|----------|------|--------|---------|------|
| Изм. | Кол. уч. | Лист | № док. | Подпись | Дата |
|------|----------|------|--------|---------|------|



Схема расположения листов



Канашский район  
Тобурдановское с/п

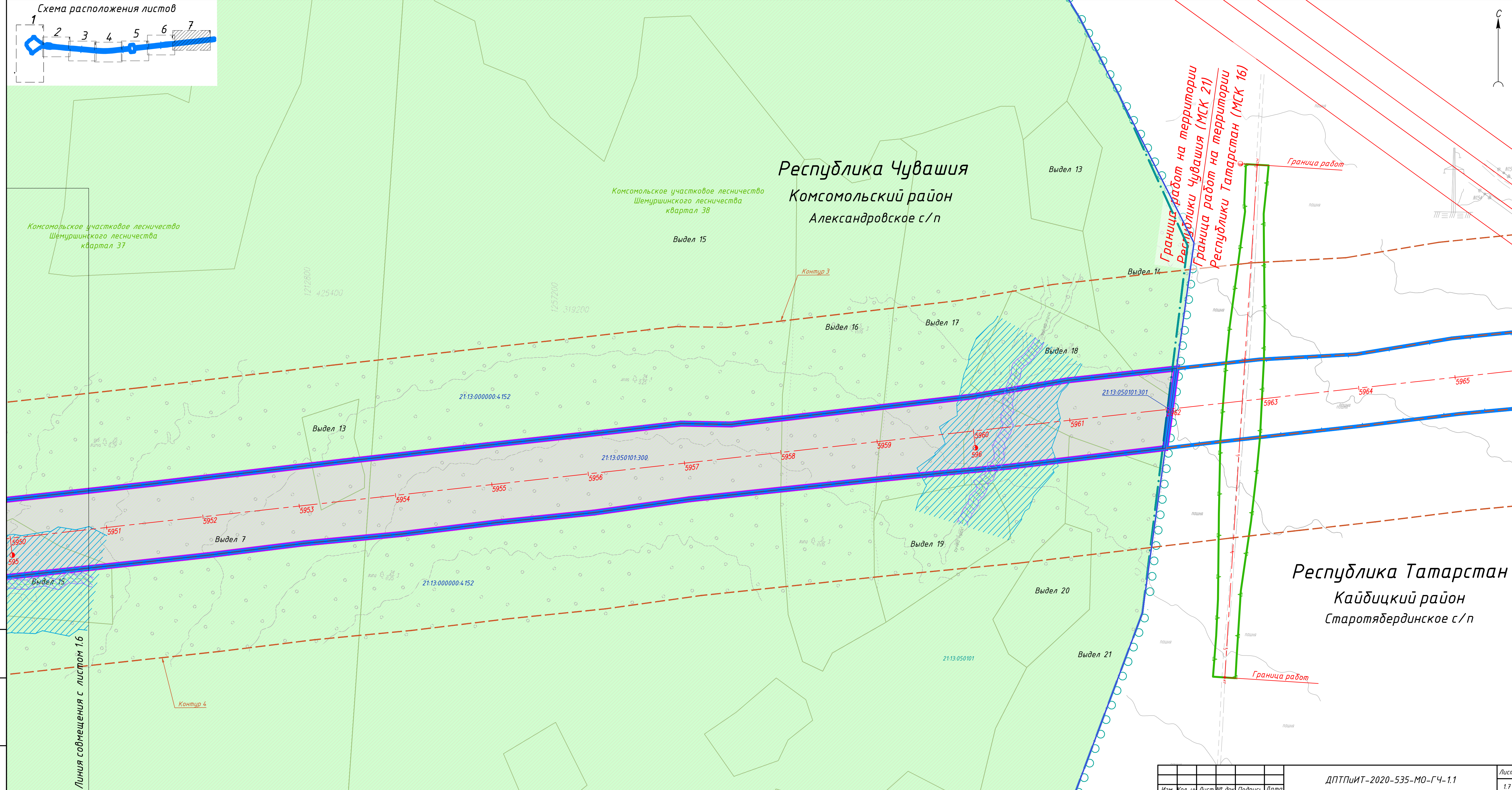
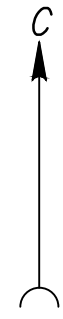
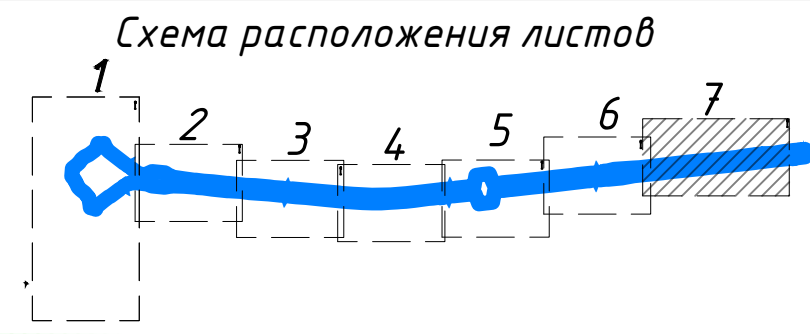


Инд. № подл.  
Подп. и дата  
Взам. инв. №

|      |          |      |       |         |      |
|------|----------|------|-------|---------|------|
| Изм. | Кол. уч. | Лист | № док | Подпись | Дата |
|      |          |      |       |         |      |

ДПТПИИТ-2020-535-МО-ГЧ-1.1

Лист  
1.6



Линия совмещения с листом 1.6

Инв. № подл. Подл. и дата. Взам. инв. №

|      |          |      |        |         |      |
|------|----------|------|--------|---------|------|
| Изм. | Кол. уч. | Лист | № док. | Подпись | Дата |
|      |          |      |        |         |      |

ДПТПИИТ-2020-535-МО-ГЧ-1.1

Лист 1.7