

Внесение изменений в документацию по планировке территории объекта «Скоростная автомобильная дорога Москва – Нижний Новгород – Казань. Строительство скоростной автомобильной дороги Москва – Нижний Новгород – Казань, 7 этап км 586 – км 663, Чувашская Республика, Республика Татарстан (от пересечения с автомобильной дорогой федерального значения А-151 «Цивильск – Ульяновск» до пересечения с автомобильной дорогой федерального значения Р-241 «Казань — Буинск — Ульяновск»)», утвержденную распоряжениями Федерального дорожного агентства от 27.10.2020 № 3233-р, от 07.12.2020 № 3697-р касающуюся участков скоростной автомобильной дороги Москва – Нижний Новгород Казань км 588+717 – км 588+971, км 596+692 - км 596+860, км 600+8 – км 600+289, км 606+423 – км 606+514, км 607+589 – км 607+631, км 610+572 – км 610+78, км 615+42 – км 615+478, км 618+111 – км 618+166, км 619+99 – км 620+19, км 622+743 – км 623+23, км 628+180 – км 628+591, км 631+56 – км 631+71, км 635+24 – км 635+75, км 635+489 – км 635+533, км 644+378 – км 644+611, км 645+216 – км 645+269, км 649+970 – км 650+49, км 650+810 – км 650+875, км 657+399 – км 657+450, км 667+216 – км 667+564

ПРОЕКТ ПЛАНИРОВКИ ТЕРРИТОРИИ

Материалы по обоснованию проекта планировки

Раздел 3 «Материалы по обоснованию проекта планировки территории.

Графическая часть»

Часть 4

КНИГА 7

ДПТПиИТ-2019-1483-ПП-МО-ГЧ-РТ-7

Сельское поселение Муралинское Кайбицкого муниципального района



Государственная компания «Российские автомобильные дороги»

Внесение изменений в документацию по планировке территории объекта «Скоростная автомобильная дорога Москва – Нижний Новгород – Казань. Строительство скоростной автомобильной дороги Москва – Нижний Новгород – Казань, 7 этап км 586 – км 663, Чувашская Республика, Республика Татарстан (от пересечения с автомобильной дорогой федерального значения А-151 «Цивильск – Ульяновск» до пересечения с автомобильной дорогой федерального значения Р-241 «Казань — Буинск — Ульяновск»), утвержденную распоряжениями Федерального дорожного агентства от 27.10.2020 № 3233-р, от 07.12.2020 № 3697-р касающуюся участков скоростной автомобильной дороги Москва – Нижний Новгород Казань км 588+717 – км 588+971, км 596+692 - км 596+860, км 600+8 – км 600+289, км 606+423 – км 606+514, км 607+589 – км 607+631, км 610+572 – км 610+78, км 615+42 – км 615+478, км 618+111 – км 618+166, км 619+99 – км 620+19, км 622+743 – км 623+23, км 628+180 – км 628+591, км 631+56 – км 631+71, км 635+24 – км 635+75, км 635+489 – км 635+533, км 644+378 – км 644+611, км 645+216 – км 645+269, км 649+970 – км 650+49, км 650+810 – км 650+875, км 657+399 – км 657+450, км 667+216 – км 667+564

ПРОЕКТ ПЛАНИРОВКИ ТЕРРИТОРИИ

**Материалы по обоснованию проекта планировки
Раздел 3 «Материалы по обоснованию проекта планировки
территории. Графическая часть»**

Часть 4

Республика Татарстан, км 604- км 670

КНИГА 7

ДПТПиИТ-2019-1483-ПП-МО-ГЧ-РТ-7

Сельское поселение Муралинское Кайбицкого муниципального района

Инов. № подл.	Подп. и дата	Взам. инв. №



Государственная компания «Российские автомобильные дороги»

Внесение изменений в документацию по планировке территории объекта «Скоростная автомобильная дорога Москва – Нижний Новгород – Казань. Строительство скоростной автомобильной дороги Москва – Нижний Новгород – Казань, 7 этап км 586 – км 663, Чувашская Республика, Республика Татарстан (от пересечения с автомобильной дорогой федерального значения А-151 «Цивильск – Ульяновск» до пересечения с автомобильной дорогой федерального значения Р-241 «Казань — Буинск — Ульяновск»)), утвержденную распоряжениями Федерального дорожного агентства от 27.10.2020 № 3233-р, от 07.12.2020 № 3697-р касающуюся участков скоростной автомобильной дороги Москва – Нижний Новгород Казань км 588+717 – км 588+971, км 596+692 - км 596+860, км 600+8 – км 600+289, км 606+423 – км 606+514, км 607+589 – км 607+631, км 610+572 – км 610+78, км 615+42 – км 615+478, км 618+111 – км 618+166, км 619+99 – км 620+19, км 622+743 – км 623+23, км 628+180 – км 628+591, км 631+56 – км 631+71, км 635+24 – км 635+75, км 635+489 – км 635+533, км 644+378 – км 644+611, км 645+216 – км 645+269, км 649+970 – км 650+49, км 650+810 – км 650+875, км 657+399 – км 657+450, км 667+216 – км 667+564

ПРОЕКТ ПЛАНИРОВКИ ТЕРРИТОРИИ

Материалы по обоснованию проекта планировки
Раздел 3 «Материалы по обоснованию проекта планировки
территории. Графическая часть»

Часть 4

Республика Татарстан, км 604- км 670

КНИГА 7

ДПТПИИТ-2019-1483-ПП-МО-ГЧ-РТ-7

Сельское поселение Муралинское Кайбицкого муниципального района

Заместитель директора
по проектированию

А. Ю. Кулешов

Комплексный ГИП

Н. Э. Ковалев



Санкт-Петербург
2021

Взам. инв. №	
Подп. и дата	
Инв. № подл.	



**Общество с ограниченной ответственностью
«ТранспроектИнжиниринг»**

196084, г.Санкт-Петербург, ул.Малая Митрофаньевская, д.4, лит.Л, оф.318
info@tpe.su, www.tpe.su

Заказчик - Государственная компания «Российские автомобильные дороги»

**Внесение изменений в документацию по планировке территории объекта
«Скоростная автомобильная дорога Москва – Нижний Новгород – Казань.
Строительство скоростной автомобильной дороги Москва – Нижний Новгород –
Казань, 7 этап км 586 – км 663, Чувашская Республика, Республика Татарстан (от
пересечения с автомобильной дорогой федерального значения А-151 «Цивильск –
Ульяновск» до пересечения с автомобильной дорогой федерального значения Р-241
«Казань — Буинск — Ульяновск»)), утвержденную распоряжениями Федерального
дорожного агентства от 27.10.2020 № 3233-р, от 07.12.2020 № 3697-р касающуюся
участков скоростной автомобильной дороги Москва – Нижний Новгород Казань км
588+717 – км 588+971, км 596+692 - км 596+860, км 600+8 – км 600+289, км 606+423 –
км 606+514, км 607+589 – км 607+631, км 610+572 – км 610+78, км 615+42 – км
615+478, км 618+111 – км 618+166, км 619+99 – км 620+19, км 622+743 – км 623+23, км
628+180 – км 628+591, км 631+56 – км 631+71, км 635+24 – км 635+75, км 635+489 – км
635+533, км 644+378 – км 644+611, км 645+216 – км 645+269, км 649+970 – км 650+49,
км 650+810 – км 650+875, км 657+399 – км 657+450, км 667+216 – км 667+564**

ПРОЕКТ ПЛАНИРОВКИ ТЕРРИТОРИИ

**Материалы по обоснованию проекта планировки
Раздел 3 «Материалы по обоснованию проекта планировки
территории. Графическая часть»**

Часть 4

Республика Татарстан, км 604- км 670

КНИГА 7

ДПТПиИТ-2019-1483-ПП-МО-ГЧ-РТ-7

Сельское поселение Муралинское Кайбицкого муниципального района

Генеральный директор

Главный инженер проекта



Савченко А.В.

Уразова М.Т.





Состав документации по планировке территории

Номер тома	Обозначение	Наименование	Примечание
7 этап			
1. Основная часть проекта планировки			
<i>Раздел 1 «Проект планировки территории. Графическая часть»</i>			
Часть 1	ДПТПиИТ-2019-1483-ПП-ОЧ-ГЧ-ЧР	<i>Чувашская Республика, км 588- км 596</i>	
Книга 1	ДПТПиИТ-2019-1483-ПП-ОЧ-ГЧ-ЧР-1	Сельское поселение Комсомольское, Александровское Комсомольского муниципального района, Сельское поселение Тобурдановское Канашского муниципального района	
Часть 2	ДПТПиИТ-2019-1483-ПП-ОЧ-ГЧ-РТ	<i>Республика Татарстан, км 596- км 602</i>	
Книга 1	ДПТПиИТ-2019-1483-ПП-ОЧ-ГЧ-РТ-1	Сельское поселение Старотябердинское Кайбицкого муниципального района	
Часть 3	ДПТПиИТ-2019-1483-ПП-ОЧ-ГЧ-ЧР	<i>Чувашская Республика, км 602- км 604</i>	
Книга 1	ДПТПиИТ-2019-1483-ПП-ОЧ-ГЧ-ЧР-1	Сельское поселение Чутеевское Янтиковского муниципального района	
Часть 4	ДПТПиИТ-2019-1483-ПП-ОЧ-ГЧ-РТ	<i>Республика Татарстан, км 604- км 670</i>	
Книга 1	ДПТПиИТ-2019-1483-ПП-ОЧ-ГЧ-РТ-1	Сельское поселение Молькеевское Кайбицкого муниципального района	
Книга 2	ДПТПиИТ-2019-1483-ПП-ОЧ-ГЧ-РТ-2	Сельское поселение Хозесановское Кайбицкого муниципального района	
Книга 3	ДПТПиИТ-2019-1483-ПП-ОЧ-ГЧ-РТ-3	Сельское поселение Большеподберезинское Кайбицкого муниципального района	
Книга 4	ДПТПиИТ-2019-1483-ПП-ОЧ-ГЧ-РТ-4	Сельское поселение Ульяновское Кайбицкого муниципального района	
Книга 5	ДПТПиИТ-2019-1483-ПП-ОЧ-ГЧ-РТ-5	Сельское поселение Большекайбицкое Кайбицкого муниципального района	
Книга 6	ДПТПиИТ-2019-1483-ПП-ОЧ-ГЧ-РТ-6	Сельское поселение Кушманское Кайбицкого муниципального района	
Книга 7	ДПТПиИТ-2019-1483-ПП-ОЧ-ГЧ-РТ-7	Сельское поселение Муралинское Кайбицкого муниципального района	
Книга 8	ДПТПиИТ-2019-1483-ПП-ОЧ-ГЧ-РТ-8	Сельское поселение Федоровское Кайбицкого муниципального района	
Книга 9	ДПТПиИТ-2019-1483-ПП-ОЧ-ГЧ-РТ-9	Сельское поселение Кулангинское Кайбицкого муниципального района	
Книга 10	ДПТПиИТ-2019-1483-ПП-ОЧ-ГЧ-РТ-10	Сельские поселения Верхнеаткозинское Апастовского муниципального района,	

Взам. инв. №

Подпись и дата

Инв. № подл.

ДПТПиИТ-2019-1483-ПП					
Изм.	Кол.уч	Лист	№док	Подп.	Дата
Разработал	Бреусов				03.2021
Проверил	Божук				03.2021
Рук.отдела	Божук				03.2021
Н. контр.	Косынкина				03.2021
Состав документации по планировке территории					
			Стадия	Лист	Листов
			ДПТ	1	6
ООО «ТранспроектИнжиниринг» г. Санкт-Петербург					

Номер тома	Обозначение	Наименование	Примечание
		Маломеминское Кайбицкого муниципального района, Большеемеминское Верхнеуслонского муниципального района	
Книга 11	ДПТПиИТ-2019-1483-ПП-ОЧ-ГЧ-РТ-11	Сельское поселение Коргузинское Верхнеуслонского муниципального района	
Книга 12	ДПТПиИТ-2019-1483-ПП-ОЧ-ГЧ-РТ-12	Сельское поселение Кильдеевское Верхнеуслонского муниципального района	
<i>Раздел 2. «Положение о размещении линейных объектов»</i>			
Часть 1	ДПТПиИТ-2019-1483-ПП-ОЧ-ПР-ЧР	Чувашская Республика, Республика Татарстан	
2. Материалы по обоснованию проекта планировки			
<i>Раздел 3 «Материалы по обоснованию проекта планировки территории. Графическая часть»</i>			
Часть 1	ДПТПиИТ-2019-1483-ПП-МО-ГЧ-ЧР	Чувашская Республика, км 588- км 596	
Книга 1	ДПТПиИТ-2019-1483-ПП-МО-ГЧ-ЧР-1	Сельское поселение Комсомольское, Александровское Комсомольского муниципального района, Сельское поселение Тобурдановское Канашского муниципального района	
Часть 2	ДПТПиИТ-2019-1483-ПП-МО-ГЧ-РТ	Республика Татарстан, км 596- км 602	
Книга 1	ДПТПиИТ-2019-1483-ПП-МО-ГЧ-РТ-1	Сельское поселение Старотябердинское Кайбицкого муниципального района	
Часть 3	ДПТПиИТ-2019-1483-ПП-МО-ГЧ-ЧР	Чувашская Республика, км 602- км 604	
Книга 1	ДПТПиИТ-2019-1483-ПП-МО-ГЧ-ЧР-1	Сельское поселение Чутеевское Янтиковского муниципального района	
Часть 4	ДПТПиИТ-2019-1483-ПП-МО-ГЧ-РТ	Республика Татарстан, км 604- км 670	
Книга 1	ДПТПиИТ-2019-1483-ПП-МО-ГЧ-РТ-1	Сельское поселение Молькеевское Кайбицкого муниципального района	
Книга 2	ДПТПиИТ-2019-1483-ПП-МО-ГЧ-РТ-2	Сельское поселение Хозесановское Кайбицкого муниципального района	
Книга 3	ДПТПиИТ-2019-1483-ПП-МО-ГЧ-РТ-3	Сельское поселение Большеподберезинское Кайбицкого муниципального района	
Книга 4	ДПТПиИТ-2019-1483-ПП-МО-ГЧ-РТ-4	Сельское поселение Ульяновское Кайбицкого муниципального района	

Инв. № подл.	Подпись и дата	Взам. инв. №

Изм.	Кол.уч	Лист	№ док	Подп.	Дата	ДПТПиИТ-2019-1483-ПП	Лист 2
------	--------	------	-------	-------	------	----------------------	-----------

Номер тома	Обозначение	Наименование	Примечание
Книга 5	ДПТПиИТ-2019-1483-ПП-МО-ГЧ-РТ-5	Сельское поселение Большекайбицкое Кайбицкого муниципального района	
Книга 6	ДПТПиИТ-2019-1483-ПП-МО-ГЧ-РТ-6	Сельское поселение Кушманское Кайбицкого муниципального района	
Книга 7	ДПТПиИТ-2019-1483-ПП-МО-ГЧ-РТ-7	Сельское поселение Муралинское Кайбицкого муниципального района	
Книга 8	ДПТПиИТ-2019-1483-ПП-МО-ГЧ-РТ-8	Сельское поселение Федоровское Кайбицкого муниципального района	
Книга 9	ДПТПиИТ-2019-1483-ПП-МО-ГЧ-РТ-9	Сельское поселение Кулангинское Кайбицкого муниципального района	
Книга 10	ДПТПиИТ-2019-1483-ПП-МО-ГЧ-РТ-10	Сельские поселения Верхнеаткозинское Апастовского муниципального района, Маломеминское, Кайбицкого муниципального района, Большемеминское, Верхнеуслонского муниципального района	
Книга 11	ДПТПиИТ-2019-1483-ПП-МО-ГЧ-РТ-11	Сельское поселение Коргузинское Верхнеуслонского муниципального района	
Книга 12	ДПТПиИТ-2019-1483-ПП-МО-ГЧ-РТ-12	Сельское поселение Кильдеевское Верхнеуслонского муниципального района	
<i>Раздел 4. «Материалы по обоснованию проекта планировки территории. Пояснительная записка»</i>			
Часть 1	ДПТПиИТ-2019-1483-ПП-МО-ПЗ-ЧР	Чувашская Республика, Республика Татарстан	

Взам. инв. №	
Подпись и дата	
Инв. № подл.	

Изм.	Кол.уч	Лист	№док	Подп.	Дата

Схема расположения проектируемого объекта



Условные обозначения:

- Границы территории, в отношении которой осуществляется подготовка проекта планировки
- Граница поселения / городского округа
- Ось планируемой автомобильной дороги общего пользования федерального значения
- Границы зон планируемого размещения линейного объекта:
 - автомобильной дороги общего пользования федерального значения
- Границы зон планируемого размещения линейных объектов, подлежащих реконструкции в связи с изменением их местоположения:
 - автомобильных дорог
 - инженерных сетей/их наземных элементов
- [16:21:14.0604:94](#)
Границы и кадастровые номера существующих земельных участков, учтенных в Едином государственном реестре недвижимости
- Земельные участки, подлежащие изъятию для государственных и муниципальных нужд

Сведения об отнесении территории к определенной категории земель:

- земли сельскохозяйственного назначения
- земли промышленности, энергетики, транспорта, связи, радиовещания, телевидения, информатики, земли для обеспечения космической деятельности, земли обороны, безопасности и земли иного специального назначения

Контурь существующих сохраняемых объектов капитального строительства:

- Объекты транспортной инфраструктуры:
 - автомобильные дороги
- Объекты инженерной инфраструктуры:

воздушные линии электропередачи выше 1 кВ

Граница внесения изменений

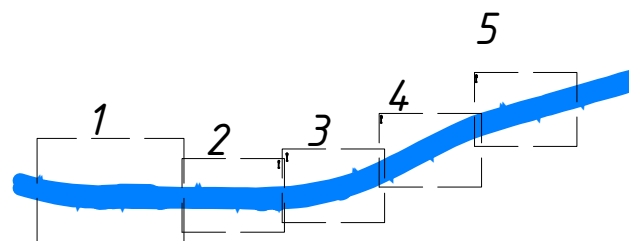
Границы зон планируемого размещения объектов капитального строительства, установленные ранее утвержденной документацией по планировке территории:

“Скоростная автомобильная дорога Москва – Нижний Новгород – Казань, 7 этап”, утвержденной распоряжением ФДА от 27.10.2020 №3233-р

автомобильной дороги общего пользования федерального значения
линейных объектов, подлежащих реконструкции в связи с изменением их местоположения (автомобильных дорог)

Сведения о форме собственности существующих земельных участков приведены в Выписках из Единого государственного реестра недвижимости, приложенных в электронном виде

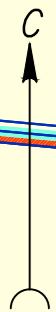
Схема расположения листов



Система координат МСК – 16 зона 1

Согласовано	
Взам. инв. №	
Подп. и дата	
Инв. № подл.	

ДПТПИТ-2019-1483-ПП-МО-ГЧ-РТ-7					
<small>«Скоростная автомобильная дорога Москва – Нижний Новгород – Казань. Строительство скоростной автомобильной дороги Москва – Нижний Новгород – Казань, 7 этап км 586 – км 663, Чувашская Республика. Республика Татарстан (от пересечения с автомобильной дорогой федерального значения А-151 «Цивильск – Ульяновск» до пересечения с автомобильной дорогой регионального значения Р-241 «Казань – Буинск – Ульяновск»)»</small>					
Изм.	Кол.уч.	Лист	№ док.	Подпись	Дата
Разработал		Бреусов			03.21
Проверил		Косынкина			03.21
Рук. отдела		Божук			03.21
Н. контроль		Косынкина			03.21
Проект планировки территории Материалы по обоснованию				Стадия	Лист
Схема использования территории в период подготовки проекта планировки территории М 1:2000				ДПТ	2.0
				Листов	6
ООО «ТранспроектИнжиниринг» г. Санкт-Петербург					



Кайдицкий район Республики
Татарстан
Федоровское с/п

16:21:160405:33
(ЕЗ 16:21:000000:126)
16:21:070605:25
(ЕЗ 16:21:000000:125)

А/д местного значения
"Большая Кайдицы - Куланга"

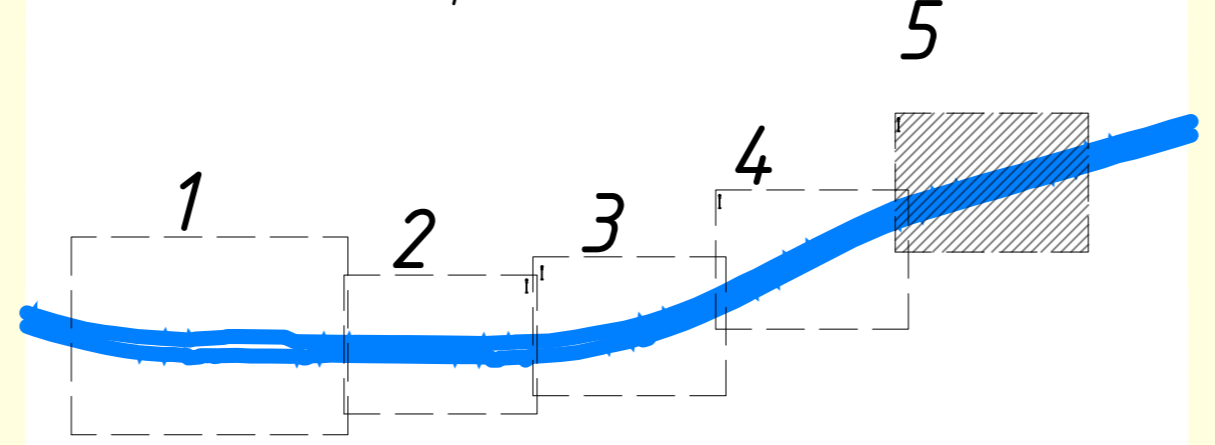
Граница работ

Граница работ

А/д местного значения
к дер. Большая Куланга

Кайдицкий район Республики
Татарстан
Муралинское с/п

Схема расположения листов



Линия совмещения с листом 2.4

Инд. № подл. Подп. и дата. Взам. инв. №

Изм.	Кол. у.	Лист	№ док	Подпись	Дата

ДПТПИТ-2019-1483-ПП-МО-ГЧ-РТ-7

Лист
2.5

Схема расположения проектируемого объекта



Условные обозначения:

- Границы территории, в отношении которой осуществляется подготовка проекта планировки
- Граница поселения / городского округа

Границы зон планируемого размещения линейного объекта:

- автомобильной дороги общего пользования федерального значения

Границы зон планируемого размещения линейных объектов, подлежащих реконструкции в связи с изменением их местоположения:

- автомобильных дорог
- инженерных сетей/их наземных элементов

Категории улиц и дорог:

- автомобильная дорога общего пользования федерального значения - категория I-II
- автомобильная дорога общего пользования регионального межмуниципального значения - категория III-IV
- автомобильная дорога общего пользования местного значения - категория III-V
- съезды на дороги местного значения и площадки многофункциональных зон придорожного сервиса
- полевые дороги и проезды для сельскохозяйственной техники

Объекты транспортной инфраструктуры:

- эстакады, путепроводы, мосты

Направления движения наземного общественного пассажирского транспорта:

- междугородного пассажирского транспорта

Направления движения автомобильного транспорта:

-

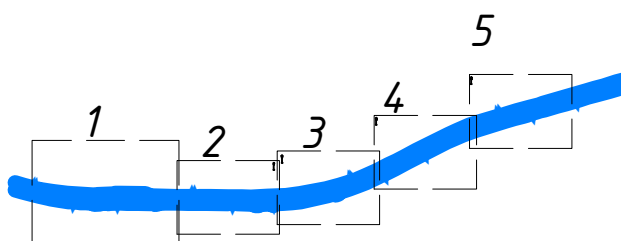
Иные объекты транспортной инфраструктуры:

Элементы регулирования дорожного движения:

Информационные дорожные знаки:

- 6.13 "Километровый знак"
- Граница внесения изменений

Схема расположения листов



Система координат МСК - 16 зона 1

Согласовано

Взам. инв. №

Подп. и дата

Инв. № подл.

ДПТПИИТ - 2019-1483-ПП-МО-ГЧ-РТ-7

«Скоростная автомобильная дорога Москва - Нижний Новгород - Казань. Строительство скоростной автомобильной дороги Москва - Нижний Новгород - Казань, 7 этап км 586 - км 663, Чувашская Республика. Республика Татарстан (от пересечения с автомобильной дорогой федерального значения А-151 «Цибиловск - Ульяновск» до пересечения с автомобильной дорогой регионального значения Р-241 «Казань - Буинск - Ульяновск»)»

Изм.	Кол.уч.	Лист	№ док.	Подпись	Дата
Разработал		Бреусов			03.21
Проверил		Косынкина			03.21
Рук. отдела		Божук			03.21
Н. контроль		Косынкина			03.21

Проект планировки территории Материалы по обоснованию	Стадия	Лист	Листов
	ДПТ	3.0	6

000 "ТранспроектИнжиниринг" г. Санкт-Петербург



Кайдицкий район Республики
Татарстан
Федоровское с/п

А/д местного значения на выезд к а/д
"Большие Кайдицы - Куланга"

Граница работ

Ж.д. путепровод ПК 6443+39

Москва-Казань

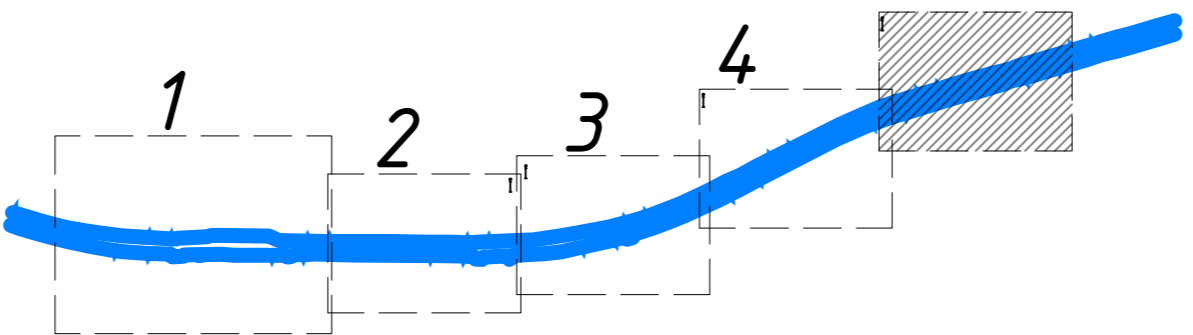
Граница работ

Кайдицкий район Республики
Татарстан
Муралинское с/п

А/д местного значения
к дер. Большая Куланга

Схема расположения листов

5



Линия сообщения с листом 3.4

Инв. № подл.	Подп. и дата	Взам. инв. №

Изм.	Кол. уч.	Лист № док	Подпись	Дата

ДПТПИИТ-2019-1483-ПП-МО-ГЧ-РТ-7

Лист
3.5

Схема расположения проектируемого объекта



Условные обозначения:

- Границы территории, в отношении которой осуществляется подготовка проекта планировки
- Граница поселения / городского округа

- Границы зон планируемого размещения линейного объекта:
- автомобильной дороги общего пользования федерального значения

- Границы зон планируемого размещения линейных объектов, подлежащих реконструкции в связи с изменением их местоположения:
- автомобильных дорог
 - инженерных сетей/их наземных элементов

Существующие и директивные (проектные) отметки поверхности по осям трасс автомобильных и железных дорог, проезжих частей:

- ось трассы планируемой автомобильной дороги общего пользования федерального значения
- автомобильные дороги
- директивная (проектная) отметка поверхности
- существующая отметка поверхности

Проектные продольные уклоны, направление продольного уклона, расстояние между точками, ограничивающими участок с продольным уклоном:

- $\frac{3,5}{468,12}$ проектный продольный уклон, о/оо
- направление продольного уклона
- расстояние, м

Горизонталы, отображающие проектный рельеф:

- проектные горизонталы
- Граница внесения изменений

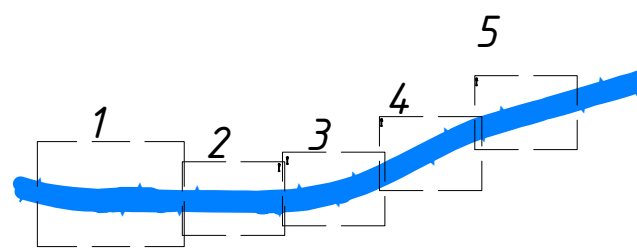
Согласовано

Взам. инв. №

Подп. и дата


Инв. № подл.

Схема расположения листов



Система координат МСК - 16 зона 1

						ДПТПИТ-2019-1483-ПП-МО-ГЧ-РТ-7			
						«Скоростная автомобильная дорога Москва - Нижний Новгород - Казань. Строительство скоростной автомобильной дороги Москва - Нижний Новгород - Казань, 7 этап км 586 - км 663, Чувашская Республика. Республика Татарстан (от пересечения с автомобильной дорогой федерального значения А-151 «Цивильск - Ульяновск» до пересечения с автомобильной дорогой регионального значения Р-241 «Казань - Буинск - Ульяновск»)»			
Изм.	Кол.уч.	Лист	№ док.	Подпись	Дата	Проект планировки территории Материалы по обоснованию	Стадия	Лист	Листов
Разработал	Бреусов				03.21		ДПТ	4.0	7
Проверил	Косынкина				03.21	Схема вертикальной планировки территории, инженерной подготовки и инженерной защиты территории 1:2000	ООО "ТранспроектИнжиниринг" г. Санкт-Петербург		
Рук. отдела	Божук				03.21				
Н. контроль	Косынкина				03.21				



Каїдицкий район Республики Татарстан
Федоровское с/п

А/д местного значения на выезд к А/д
"Большая Каїдица - Куланга"

Граница работ

Ж.д. путепровод ПК 6443+39

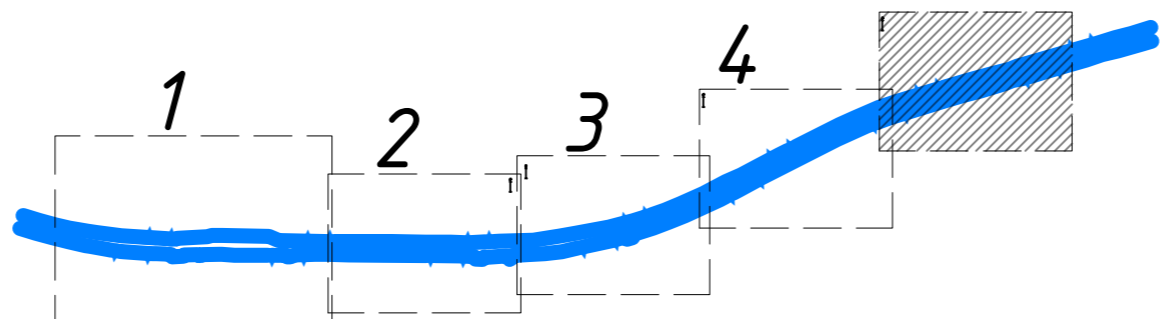
Москва-Казань

Каїдицкий район Республики Татарстан
Муралинское с/п

А/д местного значения
к дер. Большая Куланга

Схема расположения листов

5



Линия совмещения с листом 4.4



Инв. № подл.	Подп. и дата	Взам. инв. №

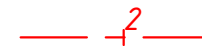
Изм.	Кол. уч.	Лист № док	Подпись	Дата


ДПТПИИТ-2019-1483-ПП-МО-ГЧ-РТ-7



Схема расположения проектируемого объекта

Условные обозначения:

-  Границы территории, в отношении которой осуществляется подготовка проекта планировки
-  Граница поселения / городского округа


-  Ось планируемой автомобильной дороги общего пользования федерального значения

- Границы зон планируемого размещения линейного объекта:
-  автомобильной дороги общего пользования федерального значения

- Границы зон планируемого размещения линейных объектов, подлежащих реконструкции в связи с изменением их местоположения:
-  автомобильных дорог
 -  инженерных сетей/их наземных элементов

Границы территорий объектов культурного наследия в границах подготовки проекта планировки территории:

выявленных объектов культурного наследия:



Утвержденные в установленном порядке границы зон с особыми условиями использования территорий, границы иных зон с особыми условиями использования территорий, устанавливаемые в соответствии с законодательством Российской Федерации:

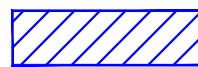
Учтенные в ЕГРН: Устанавливаемые в соответствии с законодательством РФ:

Границы охранных зон существующих инженерных сетей и сооружений:

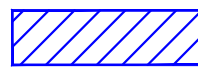


линий электропередачи свыше 1 кВ

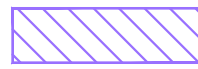
Границы водоохранных зон:



Границы прибрежных защитных полос:



Границы береговых полос (территория общего пользования):



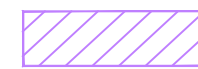
Граница внесения изменений



Границы иных зон с особыми условиями территорий:



охранная зона кладбища

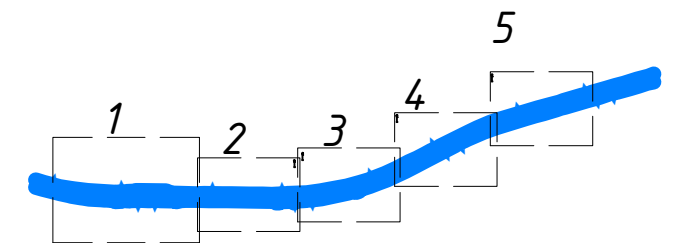


санитарно-защитная зона места утилизации биологических отходов

Границы территорий, подверженных риску возникновения чрезвычайных ситуаций природного и техногенного характера*:

* Согласно материалам Схемы территориального планирования Республики Татарстан (Карта территорий, подверженных риску возникновения чрезвычайных ситуаций природного и техногенного характера), утвержденной постановлением Кабинета Министров Республики Татарстан от 09.07.2018 № 559, территория, в отношении которой осуществляется подготовка проекта планировки территории, полностью расположена в границах территории подверженной наибольшей интенсивности проявления природных чрезвычайных ситуаций.

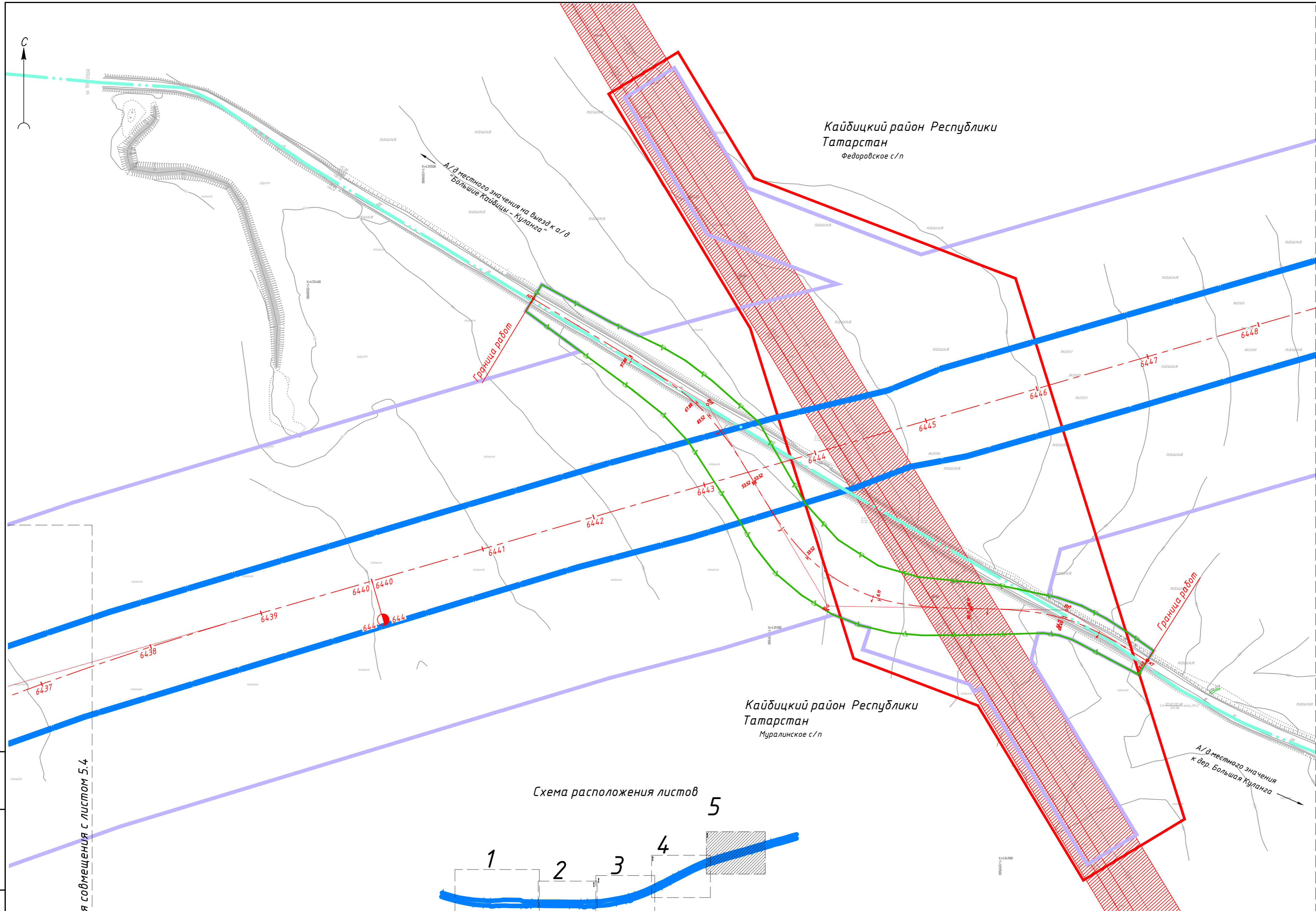
Схема расположения листов



Согласовано		
Взам. инв. №		
Подп. и дата		
Инв. № подл.		

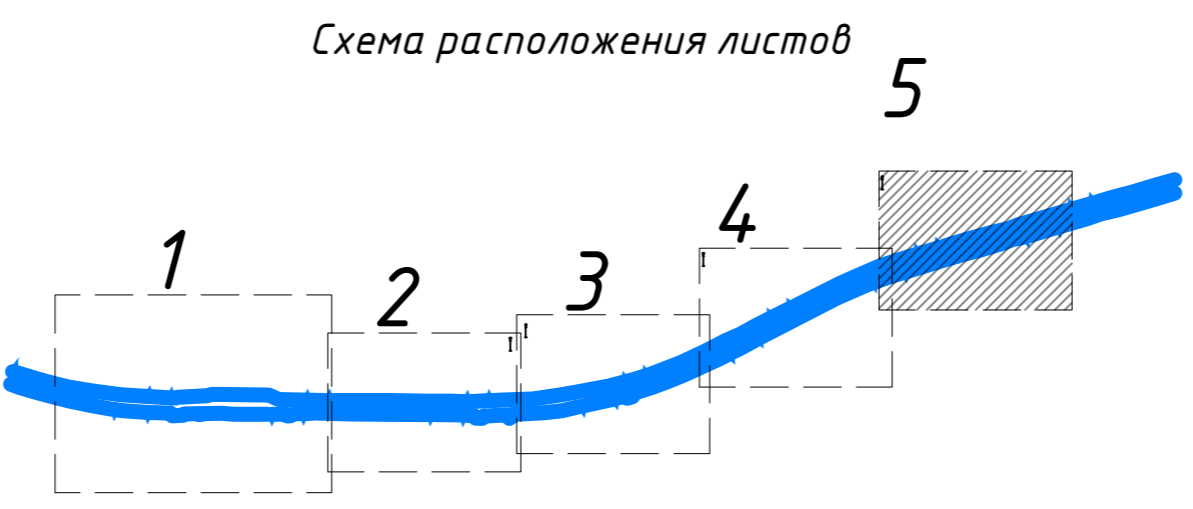
ДПТПИИТ - 2019-1483-ПП-МО-ГЧ-РТ-7					
«Скоростная автомобильная дорога Москва - Нижний Новгород - Казань. Строительство скоростной автомобильной дороги Москва - Нижний Новгород - Казань, 7 этап км 586 - км 663, Чувашская Республика. Республика Татарстан (от пересечения с автомобильной дорогой федерального значения А-151 «Цивильск - Ульяновск» до пересечения с автомобильной дорогой регионального значения Р-241 «Казань - Буинск - Ульяновск»)»					
Изм.	Кол.уч.	Лист	№ док.	Подпись	Дата
Разработал	Бреусов				03.21
Проверил	Косынкина				03.21
Рук. отдела	Божук				03.21
Н. контроль	Косынкина				03.21
Проект планировки территории Материалы по обоснованию				Стадия	Лист
				ДПТ	5.0
				Листов	6
Схема границ зон с особыми условиями использования территорий, особо охраняемых природных территорий, лесничеств. Схема границ территории объектов культурного наследия. Схема границ территории, подверженной риску возникновения чрезвычайных ситуаций природного и техногенного характера М 1:2000				ООО "ТранспроектИнжиниринг" г. Санкт-Петербург	

Система координат МСК - 16 зона 1



Каїдицкий район Республики
Татарстан
Федоровское с/п

Каїдицкий район Республики
Татарстан
Муралинское с/п



Линия совмещения с листом 5.4

Инв. № подл. Подп. и дата. Взам. инв. №

Изм.	Кол. уч.	Лист № док	Подпись	Дата

ДПТПИИТ-2019-1483-ПП-МО-ГЧ-РТ-7

Лист 5.5

Схема расположения проектируемого объекта



Условные обозначения:

- Границы территории, в отношении которой осуществляется подготовка проекта планировки
- Граница поселения / городского округа

Границы зон планируемого размещения линейного объекта:

- автомобильной дороги общего пользования федерального значения

Ось планируемого линейного объекта с нанесением пикетажа и (или) километровых отметок:

- автомобильной дороги общего пользования федерального значения

Конструктивные и планировочные решения, планируемые в отношении линейного объекта и (или) объектов капитального строительства, проектируемых в составе линейного объекта:

- проезжая часть
- съезды с асфальтовым покрытием
- полевые дороги и проезды для сельскохозяйственной техники
- эстакады, путепроводы, мосты

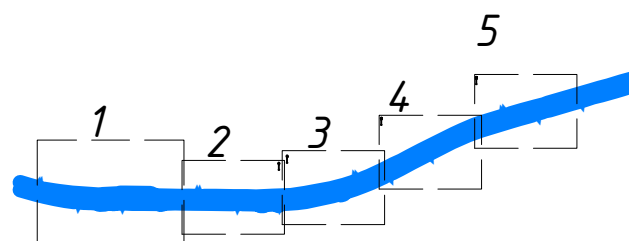
- откосы
- водопропускные трубы и элементы закрытой водопропускной системы
- водоприемные элементы нагорной канавы
- шумозащитные экраны
- Объекты инженерной инфраструктуры, планируемые в составе линейного объекта:
 - локальные очистные сооружения
 - водоотводные сети выпусков ЛОС
 - трансформаторные подстанции

- Граница внесения изменений
- Временный отвод
- Номера характерных точек временного отвода

Объекты, подлежащие сносу (демонтажу):

- X X X

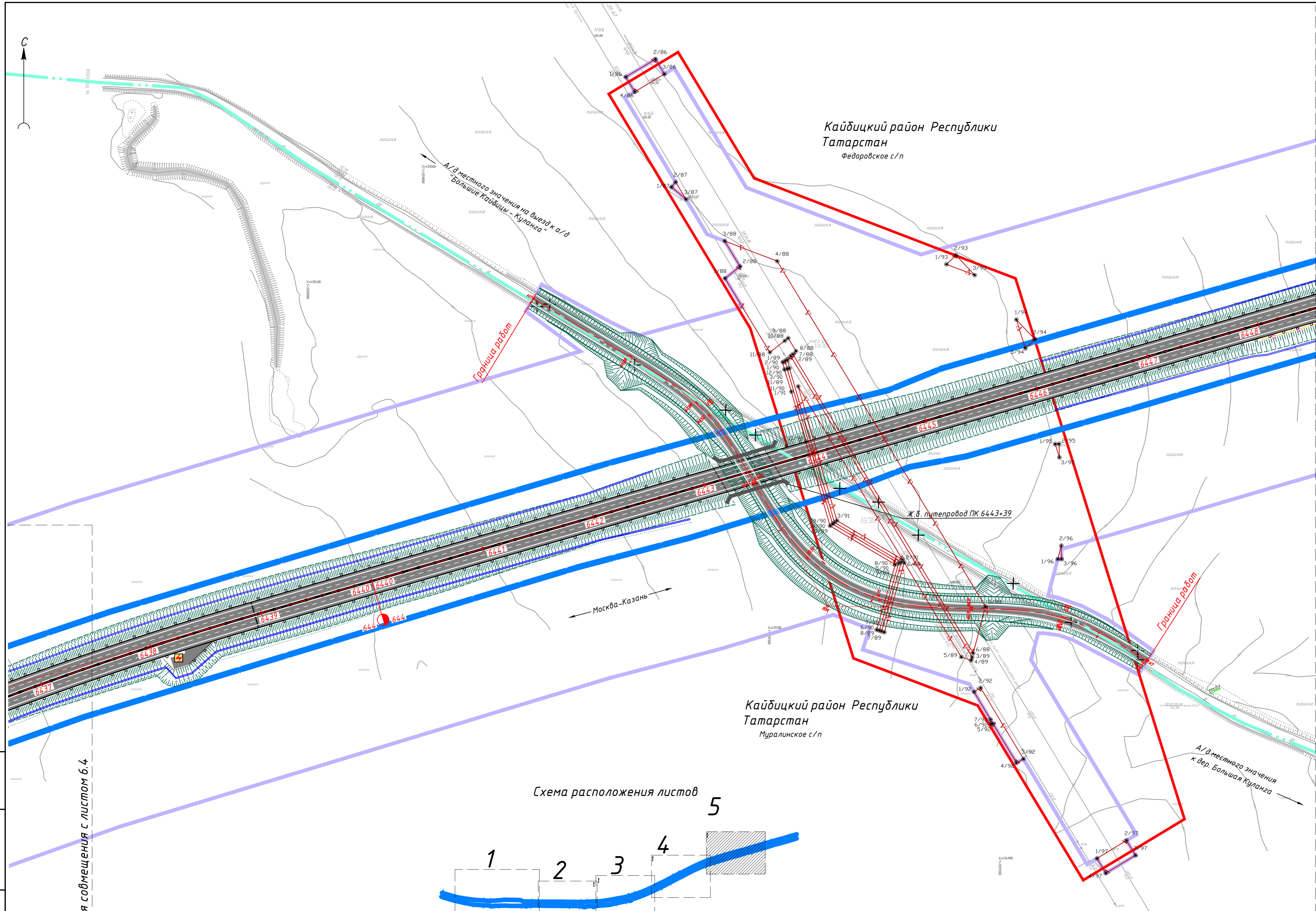
Схема расположения листов



Система координат МСК - 16 зона 1

Согласовано	
Взам. инв. №	
Подп. и дата	
Инв. № подл.	

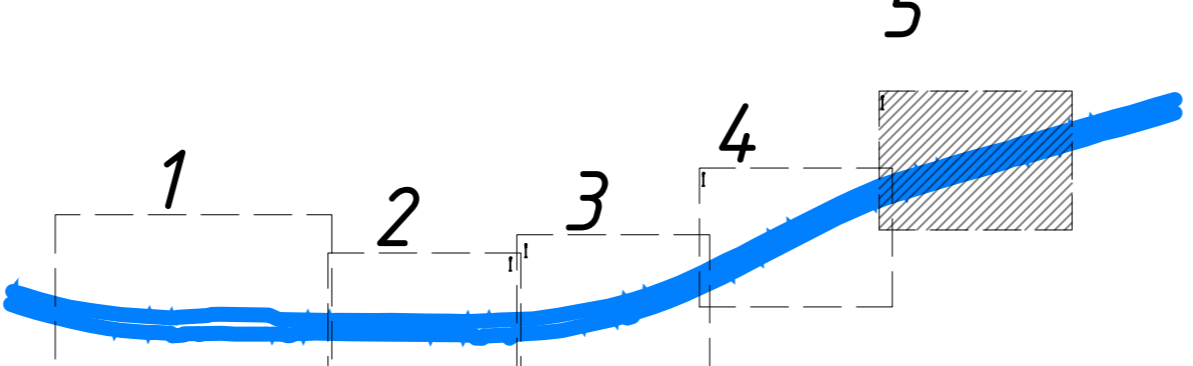
ДПТПИИТ-2019-1483-ПП-МО-ГЧ-РТ-7					
«Скоростная автомобильная дорога Москва - Нижний Новгород - Казань. Строительство скоростной автомобильной дороги Москва - Нижний Новгород - Казань, 7 этап км 586 - км 663, Чувашская Республика. Республика Татарстан (от пересечения с автомобильной дорогой федерального значения А-151 «Цибульск - Ульяновск» до пересечения с автомобильной дорогой регионального значения Р-241 «Казань - Буинск - Ульяновск»)»					
Изм.	Кол.уч.	Лист	№ док.	Подпись	Дата
Разработал	Бреусов				03.21
Проверил	Косынкина				03.21
Рук. отдела	Божук				03.21
Н. контроль	Косынкина				03.21
Проект планировки территории Материалы по обоснованию				Стадия	Лист
				ДПТ	6.0
				Листов	6
Схема конструктивных и планировочных решений М 1:2000				ООО "ТранспроектИнжиниринг" г. Санкт-Петербург	



Кайдицкий район Республики
Татарстан
Федоровское с/п

Кайдицкий район Республики
Татарстан
Муралинское с/п

Схема расположения листов



Линия совмещения с листом б.4

Изм. № подл.	Подп. и дата	Взам. инв. №

Изм.	Кол. уч.	Лист № док	Подпись	Дата

ДПТПИИТ-2019-1483-ПП-МО-ГЧ-РТ-7