

**Внесение изменений в документацию по планировке территории объекта «Скоростная автомобильная дорога Москва – Нижний Новгород – Казань. Строительство скоростной автомобильной дороги Москва – Нижний Новгород – Казань, 7 этап км 586 – км 663, Чувашская Республика, Республика Татарстан (от пересечения с автомобильной дорогой федерального значения А-151 «Цивильск – Ульяновск» до пересечения с автомобильной дорогой федерального значения Р-241 «Казань — Буинск — Ульяновск»)», утвержденную распоряжениями Федерального дорожного агентства от 27.10.2020 № 3233-р, от 07.12.2020 № 3697-р касающуюся участков скоростной автомобильной дороги Москва – Нижний Новгород Казань км 588+717 – км 588+971, км 596+692 - км 596+860, км 600+8 – км 600+289, км 606+423 – км 606+514, км 607+589 – км 607+631, км 610+572 – км 610+78, км 615+42 – км 615+478, км 618+111 – км 618+166, км 619+99 – км 620+19, км 622+743 – км 623+23, км 628+180 – км 628+591, км 631+56 – км 631+71, км 635+24 – км 635+75, км 635+489 – км 635+533, км 644+378 – км 644+611, км 645+216 – км 645+269, км 649+970 – км 650+49, км 650+810 – км 650+875, км 657+399 – км 657+450, км 667+216 – км 667+564**

## **ПРОЕКТ ПЛАНИРОВКИ ТЕРРИТОРИИ**

### **Материалы по обоснованию проекта планировки**

#### **Раздел 3 «Материалы по обоснованию проекта планировки территории.**

#### **Графическая часть»**

#### **Часть 4**

#### **КНИГА 6**

#### **ДПТПиИТ-2019-1483-ПП-МО-ГЧ-РТ-6**

**Сельское поселение Кушманское Кайбицкого муниципального района**



**Государственная компания «Российские автомобильные дороги»**

**Внесение изменений в документацию по планировке территории объекта «Скоростная автомобильная дорога Москва – Нижний Новгород – Казань. Строительство скоростной автомобильной дороги Москва – Нижний Новгород – Казань, 7 этап км 586 – км 663, Чувашская Республика, Республика Татарстан (от пересечения с автомобильной дорогой федерального значения А-151 «Цивильск – Ульяновск» до пересечения с автомобильной дорогой федерального значения Р-241 «Казань — Буинск — Ульяновск»)), утвержденную распоряжениями Федерального дорожного агентства от 27.10.2020 № 3233-р, от 07.12.2020 № 3697-р касающуюся участков скоростной автомобильной дороги Москва – Нижний Новгород Казань км 588+717 – км 588+971, км 596+692 - км 596+860, км 600+8 – км 600+289, км 606+423 – км 606+514, км 607+589 – км 607+631, км 610+572 – км 610+78, км 615+42 – км 615+478, км 618+111 – км 618+166, км 619+99 – км 620+19, км 622+743 – км 623+23, км 628+180 – км 628+591, км 631+56 – км 631+71, км 635+24 – км 635+75, км 635+489 – км 635+533, км 644+378 – км 644+611, км 645+216 – км 645+269, км 649+970 – км 650+49, км 650+810 – км 650+875, км 657+399 – км 657+450, км 667+216 – км 667+564**

**ПРОЕКТ ПЛАНИРОВКИ ТЕРРИТОРИИ**

**Материалы по обоснованию проекта планировки  
Раздел 3 «Материалы по обоснованию проекта планировки  
территории. Графическая часть»**

**Часть 4**

**Республика Татарстан, км 604- км 670**

**КНИГА 6**

**ДПТПиИТ-2019-1483-ПП-МО-ГЧ-РТ-6**

**Сельское поселение Кушманское Кайбицкого муниципального района**

**Санкт-Петербург  
2021**

Индв. № подл.	
Подп. и дата	
Взам. инв. №	



**Государственная компания «Российские автомобильные дороги»**

**Внесение изменений в документацию по планировке территории объекта «Скоростная автомобильная дорога Москва – Нижний Новгород – Казань. Строительство скоростной автомобильной дороги Москва – Нижний Новгород – Казань, 7 этап км 586 – км 663, Чувашская Республика, Республика Татарстан (от пересечения с автомобильной дорогой федерального значения А-151 «Цивильск – Ульяновск» до пересечения с автомобильной дорогой федерального значения Р-241 «Казань — Буинск — Ульяновск»)), утвержденную распоряжениями Федерального дорожного агентства от 27.10.2020 № 3233-р, от 07.12.2020 № 3697-р касающуюся участков скоростной автомобильной дороги Москва – Нижний Новгород Казань км 588+717 – км 588+971, км 596+692 - км 596+860, км 600+8 – км 600+289, км 606+423 – км 606+514, км 607+589 – км 607+631, км 610+572 – км 610+78, км 615+42 – км 615+478, км 618+111 – км 618+166, км 619+99 – км 620+19, км 622+743 – км 623+23, км 628+180 – км 628+591, км 631+56 – км 631+71, км 635+24 – км 635+75, км 635+489 – км 635+533, км 644+378 – км 644+611, км 645+216 – км 645+269, км 649+970 – км 650+49, км 650+810 – км 650+875, км 657+399 – км 657+450, км 667+216 – км 667+564**

**ПРОЕКТ ПЛАНИРОВКИ ТЕРРИТОРИИ**

**Материалы по обоснованию проекта планировки  
Раздел 3 «Материалы по обоснованию проекта планировки  
территории. Графическая часть»**

**Часть 4**

**Республика Татарстан, км 604- км 670**

**КНИГА 6**

**ДПТПИТ-2019-1483-ПП-МО-ГЧ-РТ-6**

**Сельское поселение Кушманское Кайбицкого муниципального района**

**Заместитель директора  
по проектированию**

**А. Ю. Кулешов**

**Комплексный ГИП**

**Н. Э. Ковалев**



**Санкт-Петербург  
2021**

Взам. инв. №	
Подп. и дата	
Инв. № подл.	



# Общество с ограниченной ответственностью «ТранспроектИнжиниринг»

196084, г. Санкт-Петербург, ул. Малая Митрофаньевская, д. 4, лит. Л, оф. 318  
info@tpe.su, www.tpe.su

**Заказчик - Государственная компания «Российские автомобильные дороги»**

**Внесение изменений в документацию по планировке территории объекта «Скоростная автомобильная дорога Москва – Нижний Новгород – Казань. Строительство скоростной автомобильной дороги Москва – Нижний Новгород – Казань, 7 этап км 586 – км 663, Чувашская Республика, Республика Татарстан (от пересечения с автомобильной дорогой федерального значения А-151 «Цивильск – Ульяновск» до пересечения с автомобильной дорогой федерального значения Р-241 «Казань — Буинск — Ульяновск»)), утвержденную распоряжениями Федерального дорожного агентства от 27.10.2020 № 3233-р, от 07.12.2020 № 3697-р касающуюся участков скоростной автомобильной дороги Москва – Нижний Новгород Казань км 588+717 – км 588+971, км 596+692 - км 596+860, км 600+8 – км 600+289, км 606+423 – км 606+514, км 607+589 – км 607+631, км 610+572 – км 610+78, км 615+42 – км 615+478, км 618+111 – км 618+166, км 619+99 – км 620+19, км 622+743 – км 623+23, км 628+180 – км 628+591, км 631+56 – км 631+71, км 635+24 – км 635+75, км 635+489 – км 635+533, км 644+378 – км 644+611, км 645+216 – км 645+269, км 649+970 – км 650+49, км 650+810 – км 650+875, км 657+399 – км 657+450, км 667+216 – км 667+564**

## **ПРОЕКТ ПЛАНИРОВКИ ТЕРРИТОРИИ**

**Материалы по обоснованию проекта планировки  
Раздел 3 «Материалы по обоснованию проекта планировки территории. Графическая часть»**

**Часть 4**

**Республика Татарстан, км 604- км 670**

**КНИГА 6**

**ДПТПИИТ-2019-1483-ПП-МО-ГЧ-РТ-6**

**Сельское поселение Кушманское Кайбицкого муниципального района**

**Генеральный директор**

**Главный инженер проекта**



**Савченко А.В.**

**Уразова М.Т.**





**Состав документации по планировке территории**

Номер тома	Обозначение	Наименование	Примечание
<b>7 этап</b>			
<b>1. Основная часть проекта планировки</b>			
<i>Раздел 1 «Проект планировки территории. Графическая часть»</i>			
Часть 1	ДПТПиИТ-2019-1483-ПП-ОЧ-ГЧ-ЧР	<i>Чувашская Республика, км 588- км 596</i>	
Книга 1	ДПТПиИТ-2019-1483-ПП-ОЧ-ГЧ-ЧР-1	Сельское поселение Комсомольское, Александровское Комсомольского муниципального района, Сельское поселение Тобурдановское Канашского муниципального района	
Часть 2	ДПТПиИТ-2019-1483-ПП-ОЧ-ГЧ-РТ	<i>Республика Татарстан, км 596- км 602</i>	
Книга 1	ДПТПиИТ-2019-1483-ПП-ОЧ-ГЧ-РТ-1	Сельское поселение Старотябердинское Кайбицкого муниципального района	
Часть 3	ДПТПиИТ-2019-1483-ПП-ОЧ-ГЧ-ЧР	<i>Чувашская Республика, км 602- км 604</i>	
Книга 1	ДПТПиИТ-2019-1483-ПП-ОЧ-ГЧ-ЧР-1	Сельское поселение Чутеевское Янтиковского муниципального района	
Часть 4	ДПТПиИТ-2019-1483-ПП-ОЧ-ГЧ-РТ	<i>Республика Татарстан, км 604- км 670</i>	
Книга 1	ДПТПиИТ-2019-1483-ПП-ОЧ-ГЧ-РТ-1	Сельское поселение Молькеевское Кайбицкого муниципального района	
Книга 2	ДПТПиИТ-2019-1483-ПП-ОЧ-ГЧ-РТ-2	Сельское поселение Хозесановское Кайбицкого муниципального района	
Книга 3	ДПТПиИТ-2019-1483-ПП-ОЧ-ГЧ-РТ-3	Сельское поселение Большеподберезинское Кайбицкого муниципального района	
Книга 4	ДПТПиИТ-2019-1483-ПП-ОЧ-ГЧ-РТ-4	Сельское поселение Ульяновское Кайбицкого муниципального района	
Книга 5	ДПТПиИТ-2019-1483-ПП-ОЧ-ГЧ-РТ-5	Сельское поселение Большекайбицкое Кайбицкого муниципального района	
Книга 6	ДПТПиИТ-2019-1483-ПП-ОЧ-ГЧ-РТ-6	Сельское поселение Кушманское Кайбицкого муниципального района	
Книга 7	ДПТПиИТ-2019-1483-ПП-ОЧ-ГЧ-РТ-7	Сельское поселение Муралинское Кайбицкого муниципального района	
Книга 8	ДПТПиИТ-2019-1483-ПП-ОЧ-ГЧ-РТ-8	Сельское поселение Федоровское Кайбицкого муниципального района	
Книга 9	ДПТПиИТ-2019-1483-ПП-ОЧ-ГЧ-РТ-9	Сельское поселение Кулангинское Кайбицкого муниципального района	
Книга 10	ДПТПиИТ-2019-1483-ПП-ОЧ-ГЧ-РТ-10	Сельские поселения Верхнеаткозинское Апастовского муниципального района,	

Взам. инв. №

Подпись и дата

Инв. № подл.

ДПТПиИТ-2019-1483-ПП					
Изм.	Кол.уч	Лист	№док	Подп.	Дата
Разработал	Бреусов				03.2021
Проверил	Божук				03.2021
Рук.отдела	Божук				03.2021
Н. контр.	Косынкина				03.2021
Состав документации по планировке территории					
			Стадия	Лист	Листов
			ДПТ	1	6
ООО «ТранспроектИнжиниринг» г. Санкт-Петербург					

Номер тома	Обозначение	Наименование	Примечание
		Маломеминское Кайбицкого муниципального района, Большеемеминское Верхнеуслонского муниципального района	
Книга 11	ДПТПиИТ-2019-1483-ПП-ОЧ-ГЧ-РТ-11	Сельское поселение Коргузинское Верхнеуслонского муниципального района	
Книга 12	ДПТПиИТ-2019-1483-ПП-ОЧ-ГЧ-РТ-12	Сельское поселение Кильдеевское Верхнеуслонского муниципального района	
<i>Раздел 2. «Положение о размещении линейных объектов»</i>			
Часть 1	ДПТПиИТ-2019-1483-ПП-ОЧ-ПР-ЧР	Чувашская Республика, Республика Татарстан	
<b>2. Материалы по обоснованию проекта планировки</b>			
<i>Раздел 3 «Материалы по обоснованию проекта планировки территории. Графическая часть»</i>			
Часть 1	ДПТПиИТ-2019-1483-ПП-МО-ГЧ-ЧР	Чувашская Республика, км 588- км 596	
Книга 1	ДПТПиИТ-2019-1483-ПП-МО-ГЧ-ЧР-1	Сельское поселение Комсомольское, Александровское Комсомольского муниципального района, Сельское поселение Тобурдановское Канашского муниципального района	
Часть 2	ДПТПиИТ-2019-1483-ПП-МО-ГЧ-РТ	Республика Татарстан, км 596- км 602	
Книга 1	ДПТПиИТ-2019-1483-ПП-МО-ГЧ-РТ-1	Сельское поселение Старотябердинское Кайбицкого муниципального района	
Часть 3	ДПТПиИТ-2019-1483-ПП-МО-ГЧ-ЧР	Чувашская Республика, км 602- км 604	
Книга 1	ДПТПиИТ-2019-1483-ПП-МО-ГЧ-ЧР-1	Сельское поселение Чутеевское Янтиковского муниципального района	
Часть 4	ДПТПиИТ-2019-1483-ПП-МО-ГЧ-РТ	Республика Татарстан, км 604- км 670	
Книга 1	ДПТПиИТ-2019-1483-ПП-МО-ГЧ-РТ-1	Сельское поселение Молькеевское Кайбицкого муниципального района	
Книга 2	ДПТПиИТ-2019-1483-ПП-МО-ГЧ-РТ-2	Сельское поселение Хозесановское Кайбицкого муниципального района	
Книга 3	ДПТПиИТ-2019-1483-ПП-МО-ГЧ-РТ-3	Сельское поселение Большеподберезинское Кайбицкого муниципального района	
Книга 4	ДПТПиИТ-2019-1483-ПП-МО-ГЧ-РТ-4	Сельское поселение Ульяновское Кайбицкого муниципального района	

Инв. № подл.	Подпись и дата	Взам. инв. №

Изм.	Кол.уч	Лист	№ док	Подп.	Дата	ДПТПиИТ-2019-1483-ПП	Лист 2
------	--------	------	-------	-------	------	----------------------	-----------

Номер тома	Обозначение	Наименование	Примечание
Книга 5	ДПТПиИТ-2019-1483-ПП-МО-ГЧ-РТ-5	Сельское поселение Большекайбицкое Кайбицкого муниципального района	
Книга 6	ДПТПиИТ-2019-1483-ПП-МО-ГЧ-РТ-6	Сельское поселение Кушманское Кайбицкого муниципального района	
Книга 7	ДПТПиИТ-2019-1483-ПП-МО-ГЧ-РТ-7	Сельское поселение Муралинское Кайбицкого муниципального района	
Книга 8	ДПТПиИТ-2019-1483-ПП-МО-ГЧ-РТ-8	Сельское поселение Федоровское Кайбицкого муниципального района	
Книга 9	ДПТПиИТ-2019-1483-ПП-МО-ГЧ-РТ-9	Сельское поселение Кулангинское Кайбицкого муниципального района	
Книга 10	ДПТПиИТ-2019-1483-ПП-МО-ГЧ-РТ-10	Сельские поселения Верхнеаткозинское Апастовского муниципального района, Маломеминское, Кайбицкого муниципального района, Большемемиинское, Верхнеуслонского муниципального района	
Книга 11	ДПТПиИТ-2019-1483-ПП-МО-ГЧ-РТ-11	Сельское поселение Коргузинское Верхнеуслонского муниципального района	
Книга 12	ДПТПиИТ-2019-1483-ПП-МО-ГЧ-РТ-12	Сельское поселение Кильдеевское Верхнеуслонского муниципального района	
<i>Раздел 4. «Материалы по обоснованию проекта планировки территории. Пояснительная записка»</i>			
Часть 1	ДПТПиИТ-2019-1483-ПП-МО-ПЗ-ЧР	Чувашская Республика, Республика Татарстан	

Инв. № подл.						Взам. инв. №
Подпись и дата						
Изм.	Кол.уч	Лист	№ док	Подп.	Дата	
ДПТПиИТ-2019-1483-ПП						Лист
						3

## Схема расположения проектируемого объекта



### Условные обозначения:

- Границы территории, в отношении которой осуществляется подготовка проекта планировки
- Граница поселения / городского округа
- Ось планируемой автомобильной дороги общего пользования федерального значения
- Границы зон планируемого размещения линейного объекта: автомобильной дороги общего пользования федерального значения
- Границы зон планируемого размещения линейных объектов, подлежащих реконструкции в связи с изменением их местоположения: автомобильных дорог
- инженерных сетей/их наземных элементов

Границы и кадастровые номера существующих земельных участков, учтенных в Едином государственном реестре недвижимости

16:21:14.0604:94

Сведения о форме собственности существующих земельных участков приведены в Выписках из Единого государственного реестра недвижимости, приложенных в электронном виде

Земельные участки, подлежащие изъятию для государственных и муниципальных нужд

Сведения об отнесении территории к определенной категории земель:

- земли сельскохозяйственного назначения
- земли промышленности, энергетики, транспорта, связи, радиовещания, телевидения, информатики, земли для обеспечения космической деятельности, земли обороны, безопасности и земли иного специального назначения

Контуры существующих сохраняемых объектов капитального строительства:

границы и кадастровые номера существующих объектов капитального строительства, учтенных в Едином государственном реестре недвижимости

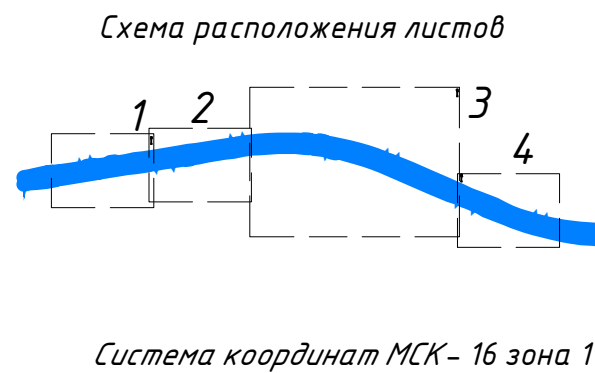
52:43:0000000:345

- Объекты транспортной инфраструктуры:
- автомобильные дороги
- Объекты инженерной инфраструктуры:

- воздушные линии электропередачи свыше 1 кВ
- воздушные линии электропередачи до 1 кВ
- кабельные линии связи
- газопроводы

Контуры существующих объектов капитального строительства, подлежащих сносу и (или) демонтажу и не подлежащих реконструкции линейных объектов:

Здания, строения:



Границы зон планируемого размещения объектов капитального строительства, установленные ранее утвержденной документацией по планировке территории:

"Скоростная автомобильная дорога Москва - Нижний Новгород - Казань, 7 этап", утвержденной распоряжением ФДА от 27.10.2020 №3233-р

- автомобильной дороги общего пользования федерального значения
- линейных объектов, подлежащих реконструкции в связи с изменением их местоположения (автомобильных дорог)

Граница внесения изменений

Согласовано

Взам. инв. №

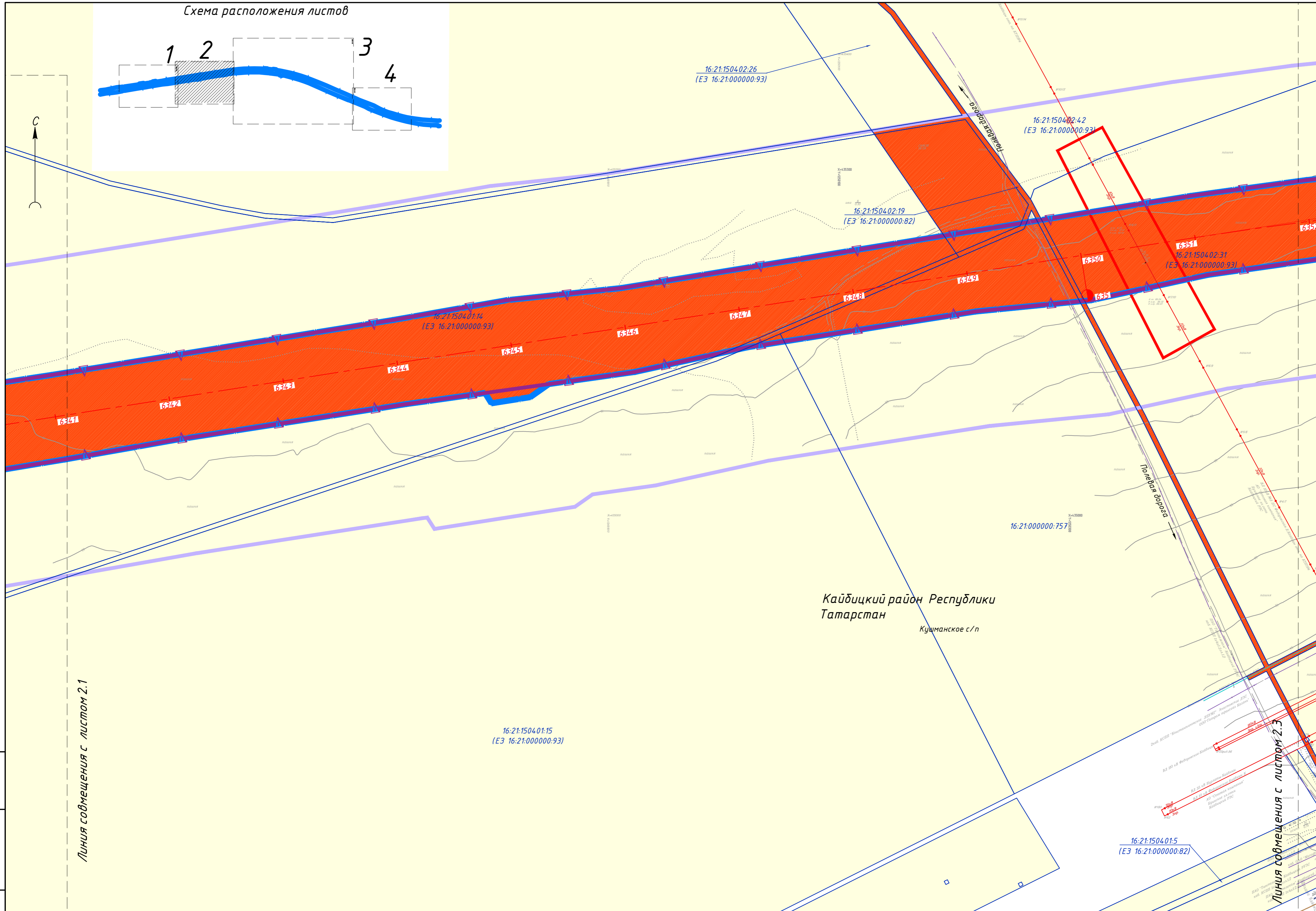
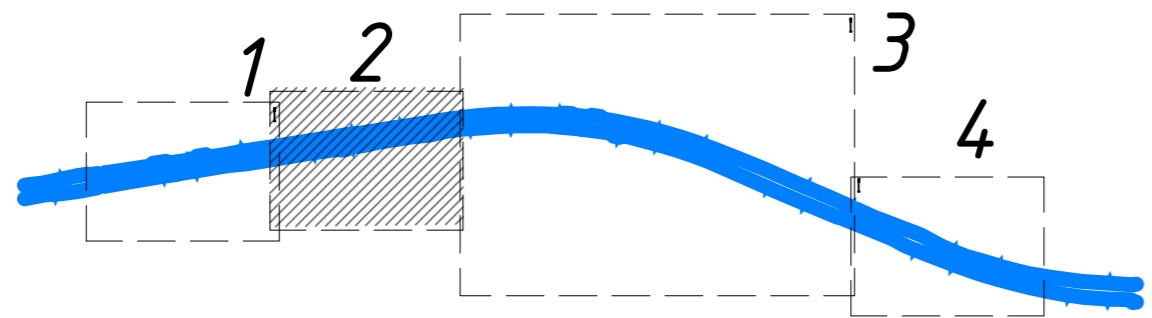
Подп. и дата

Инв. № подл.

<b>ДПТПИИТ-2019-1483-ПП-МО-ГЧ-РТ-6</b>					
«Скоростная автомобильная дорога Москва - Нижний Новгород - Казань. Строительство скоростной автомобильной дороги Москва - Нижний Новгород - Казань, 7 этап км 586 - км 663, Чувашская Республика. Республика Татарстан (от пересечения с автомобильной дорогой федерального значения А-151 «Цивильск - Ульяновск» до пересечения с автомобильной дорогой регионального значения Р-241 «Казань - Буинск - Ульяновск»)»					
Изм.	Кол.уч.	Лист	№ док.	Подпись	Дата
Разработал	Бреусов				03.21
Проверил	Косынкина				03.21
Рук. отдела	Божук				03.21
Н. контроль	Косынкина				03.21
Проект планировки территории Материалы по обоснованию				Стадия	Лист
				ДПТ	2.0
Схема использования территории в период подготовки проекта планировки территории М 1:2000				Листов	5
000 "ТранспроектИнжиниринг" г. Санкт-Петербург					



Схема расположения листов



16:21:150402:26  
(ЕЗ 16:21:000000:93)

16:21:150402:42  
(ЕЗ 16:21:000000:93)

16:21:150402:19  
(ЕЗ 16:21:000000:82)

16:21:150401:14  
(ЕЗ 16:21:000000:93)

16:21:000000:75

16:21:150401:15  
(ЕЗ 16:21:000000:93)

16:21:150401:5  
(ЕЗ 16:21:000000:82)

Кайбицкий район Республики Татарстан

Кушманское с/п

Линия совмещения с листом 2.1

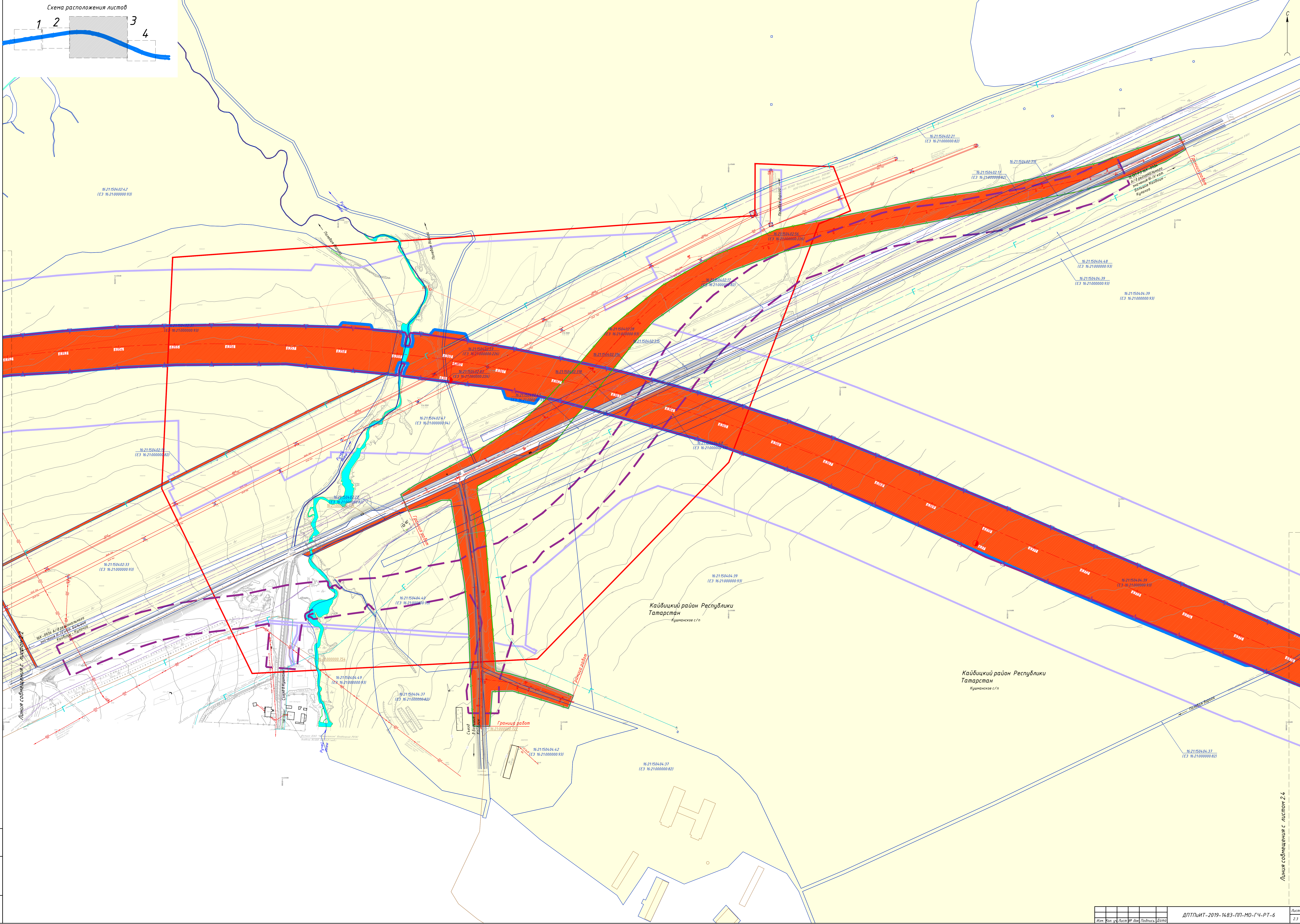


Линия совмещения с листом 2.3

Инв. № подл.	Подп. и дата	Взам. инв. №

Изм.	Кол. уч.	Лист № док.	Подпись	Дата

ДПТПИИТ-2019-1483-ПП-МО-ГЧ-РТ-6

Лист  
2.2



16.21.1504.02.42  
(E3 16.21.000000.93)

16.21.1504.02.11  
(E3 16.21.000000.82)

16.21.1504.02.33  
(E3 16.21.000000.93)

16.21.1504.04.40  
(E3 16.21.000000.93)

16.21.1504.04.49  
(E3 16.21.000000.93)

16.21.1504.04.37  
(E3 16.21.000000.82)

16.21.1504.04.42  
(E3 16.21.000000.93)

16.21.1504.04.37  
(E3 16.21.000000.82)

16.21.1504.02.21  
(E3 16.21.000000.82)

16.21.1504.02.11  
(E3 16.21.000000.82)

16.21.1504.04.48  
(E3 16.21.000000.93)

16.21.1504.04.39  
(E3 16.21.000000.93)

16.21.1504.04.39  
(E3 16.21.000000.93)

16.21.1504.04.39  
(E3 16.21.000000.93)

16.21.1504.04.39  
(E3 16.21.000000.93)

16.21.1504.04.37  
(E3 16.21.000000.82)

Линия собственности с листом 2.3

МК-9934 в/д разрешения  
на строительство ИЖС в границах  
Квартала - Курганов

Склад в Курганов

Граница работ

Граница работ

Кайбицкий район Республики  
Татарстан  
Кушманское с/п

Кайбицкий район Республики  
Татарстан  
Кушманское с/п

Линия собственности с листом 2.4

# Схема расположения проектируемого объекта



## Условные обозначения:

- Границы территории, в отношении которой осуществляется подготовка проекта планировки
- Граница поселения / городского округа
- Границы зон планируемого размещения линейного объекта:**
  - автомобильной дороги общего пользования федерального значения
- Границы зон планируемого размещения линейных объектов, подлежащих реконструкции в связи с изменением их местоположения:**
  - автомобильных дорог
  - инженерных сетей/их наземных элементов
- Категории улиц и дорог:**
  - автомобильная дорога общего пользования федерального значения - категория I-II
  - автомобильная дорога общего пользования регионального межмуниципального значения - категория III-IV
  - съезды на дороги местного значения и площадки многофункциональных зон придорожного сервиса
- Объекты транспортной инфраструктуры:**
  - эстакады, путепроводы, мосты
  - Граница внесения изменений

Остановочные пункты наземного общественного пассажирского транспорта:



остановка общественного междугородного и пригородного транспорта

Направления движения наземного общественного пассажирского транспорта:

междугородного пассажирского транспорта

Направления движения автомобильного транспорта:



Иные объекты транспортной инфраструктуры:

Элементы регулирования дорожного движения:

Предупреждающие дорожные знаки:



1.34.3 "Направление поворота"



"Примыкание второстепенной дороги"

Знаки приоритета дорожного движения:



2.4 "Уступите дорогу"

Знаки особых предписаний:



5.15.5 "Конец полосы"



5.16 "Место остановки автобуса и (или) троллейбуса"

Информационные дорожные знаки:



6.9.1 "Предварительный указатель направления"



6.11 "Наименование объекта"



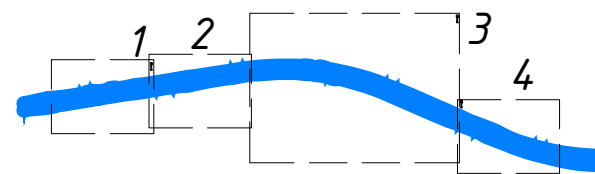
6.13 "Километровый знак"

Знаки дополнительной информации:



8.22.3 "Препятствие"

## Схема расположения листов

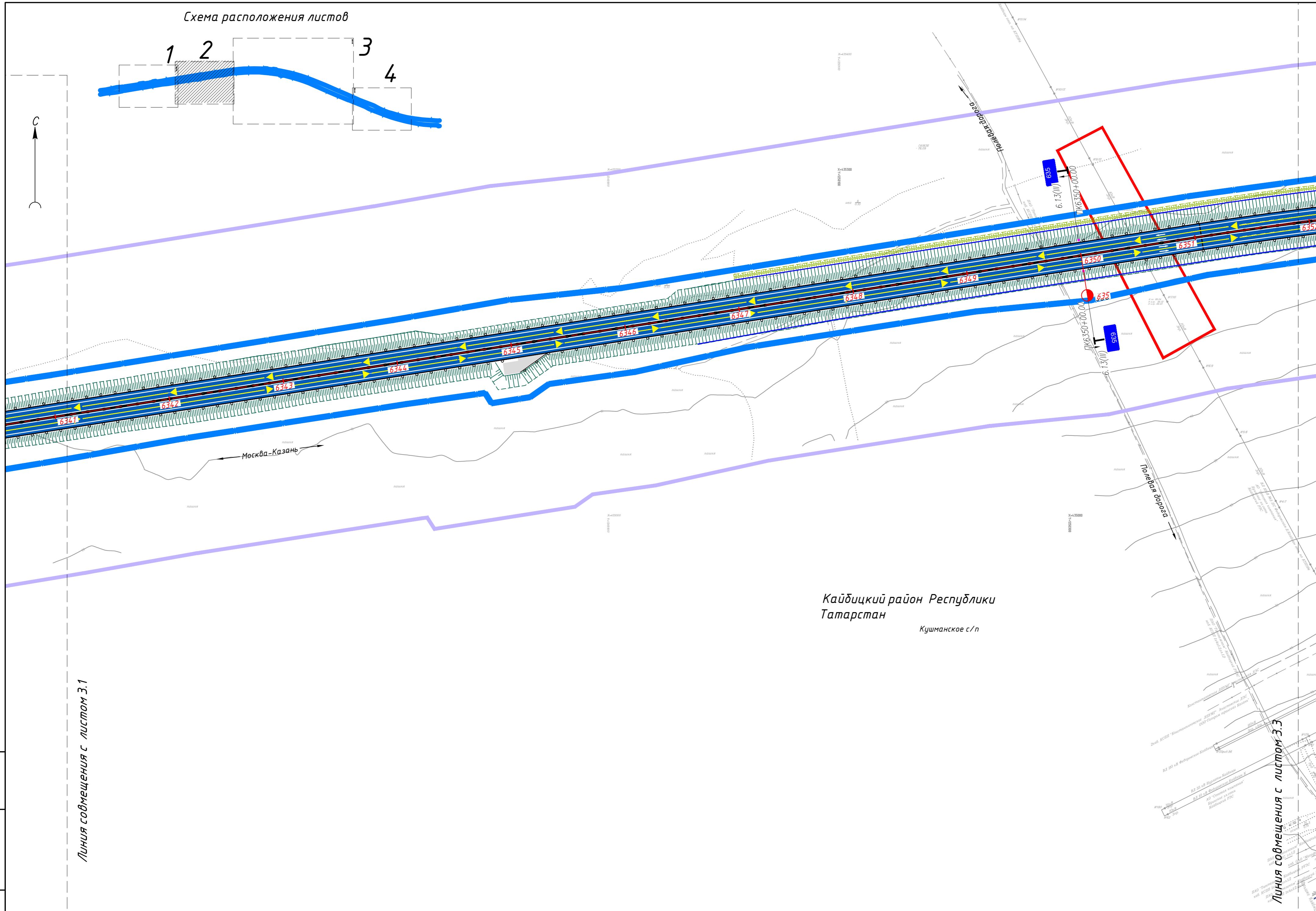
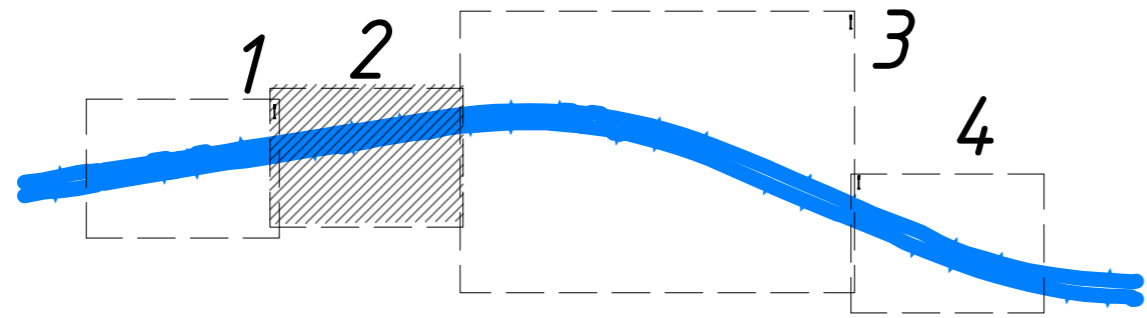


Система координат МСК - 16 зона 1

						ДПТПИТ-2019-1483-ПП-МО-ГЧ-РТ-6			
						«Скоростная автомобильная дорога Москва - Нижний Новгород - Казань. Строительство скоростной автомобильной дороги Москва - Нижний Новгород - Казань, 7 этап км 586 - км 663, Чувашская Республика. Республика Татарстан (от пересечения с автомобильной дорогой федерального значения А-151 «Цивильск - Ульяновск» до пересечения с автомобильной дорогой регионального значения Р-241 «Казань - Буинск - Ульяновск»)»			
Изм.	Кол.уч.	Лист	№ док.	Подпись	Дата	Проект планировки территории Материалы по обоснованию	Стадия	Лист	Листов
Разработал	Бреусов				03.21		ДПТ	3.0	5
Проверил	Косынкина				03.21				
Рук. отдела	Божук				03.21				
Н. контроль	Косынкина				03.21	Схема организации улично-дорожной сети и движения транспорта 1:2000	ООО "ТранспроектИнжиниринг" г. Санкт-Петербург		

Согласовано	
Взам. инв. №	
Подп. и дата	
Инв. № подл.	

Схема расположения листов



Кайбицкий район Республики Татарстан

Кушманское с/п

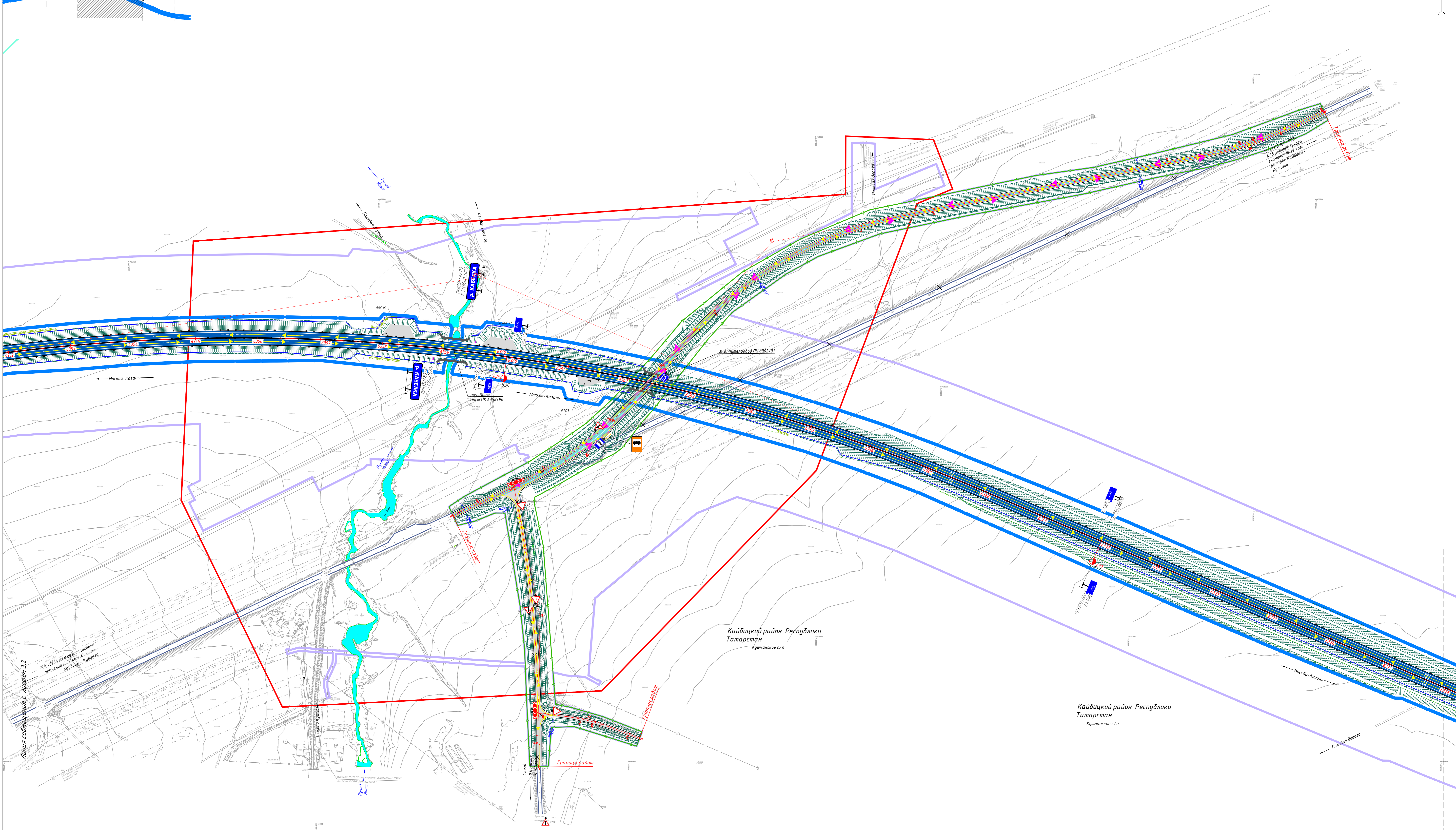
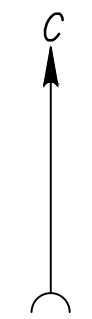

Линия совмещения с листом Э.1

Линия совмещения с листом Э.3

Инв. № подл.	Подп. и дата	Взам. инв. №

Изм.	Кол. ч.	Лист № док	Подпись	Дата

ДПТП/ИТ-2019-1483-ПП-МО-ГЧ-РТ-6



Линия собственности с листом 3.2

МК-8934 в/д районного этапа И.И.Халимов, Болгария, Кайдицкий район - Кушманское

Ручей Алмаз

Сухой ручей

Сухой ручей

Сухой ручей

Сухой ручей

Сухой ручей

Сухой ручей

Сухой ручей

Сухой ручей

Сухой ручей

Сухой ручей

Сухой ручей

Сухой ручей

Сухой ручей

Сухой ручей

Сухой ручей

Сухой ручей

Сухой ручей

Сухой ручей

Сухой ручей

Сухой ручей

Сухой ручей

Сухой ручей

Сухой ручей

Сухой ручей

Сухой ручей

Сухой ручей

Кайдицкий район Республики Татарстан

Кушманское с/п

Кайдицкий район Республики Татарстан

Кушманское с/п

Линия собственности с листом 3.4

### Схема расположения проектируемого объекта



#### Условные обозначения:

- Границы территории, в отношении которой осуществляется подготовка проекта планировки
- Граница поселения / городского округа
- Границы зон планируемого размещения линейного объекта:**
  - автомобильной дороги общего пользования федерального значения
- Границы зон планируемого размещения линейных объектов, подлежащих реконструкции в связи с изменением их местоположения:**
  - автомобильных дорог
  - инженерных сетей/их наземных элементов
- Граница внесения изменений

Существующие и директивные (проектные) отметки поверхности по осям трасс автомобильных и железных дорог, проезжих частей:

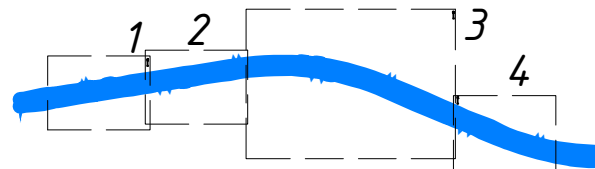
- ось трассы планируемой автомобильной дороги общего пользования федерального значения
- автомобильные дороги
- директивная (проектная) отметка поверхности
- существующая отметка поверхности

Проектные продольные уклоны, направление продольного уклона, расстояние между точками, ограничивающими участок с продольным уклоном:

- $\frac{3,5}{468,12}$  проектный продольный уклон, о/о направление продольного уклона расстояние, м
- Горизонтали, отображающие проектный рельеф: проектные горизонтали

Согласовано	
Взам. инв. №	
Подп. и дата	
Инв. № подл.	

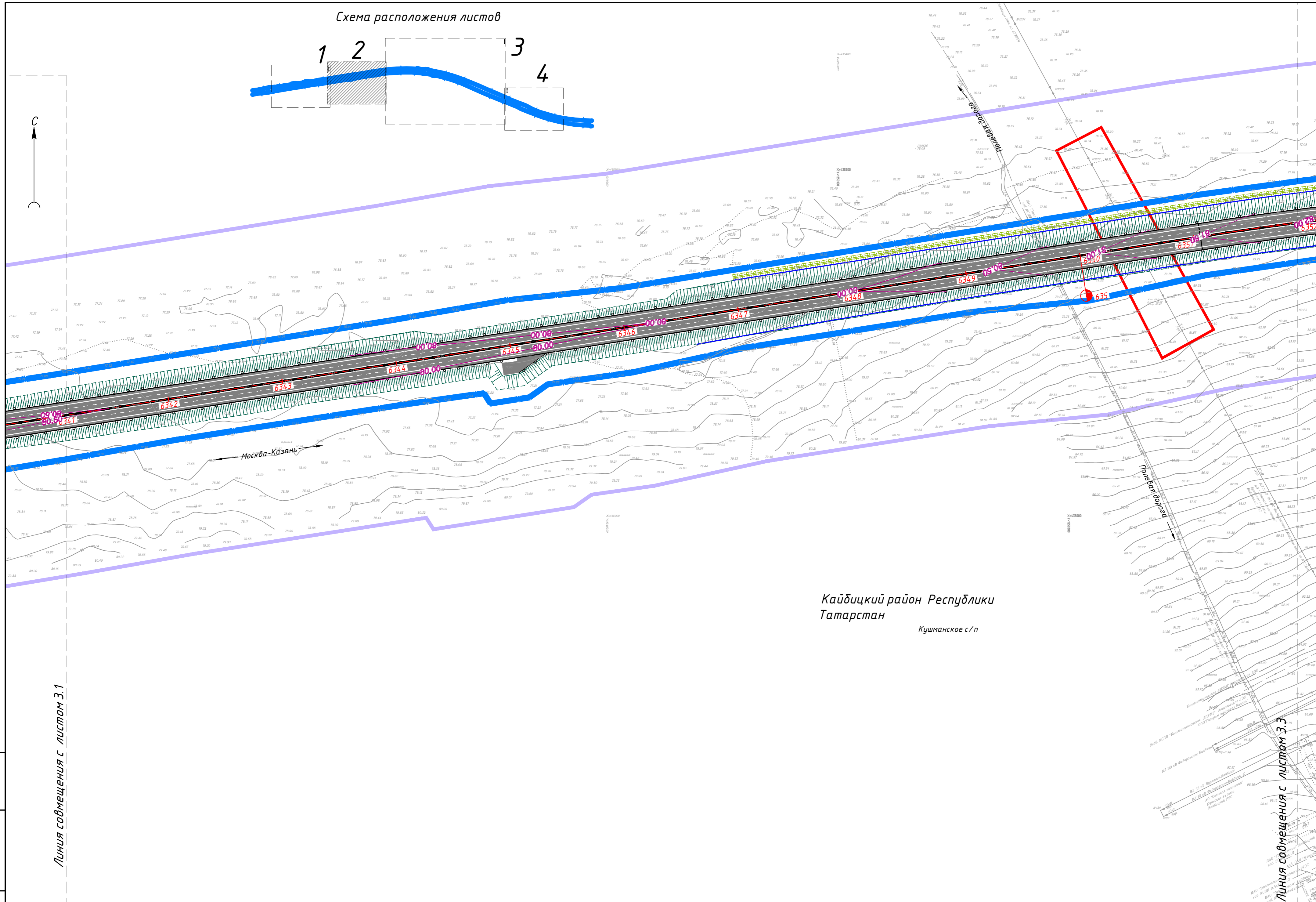
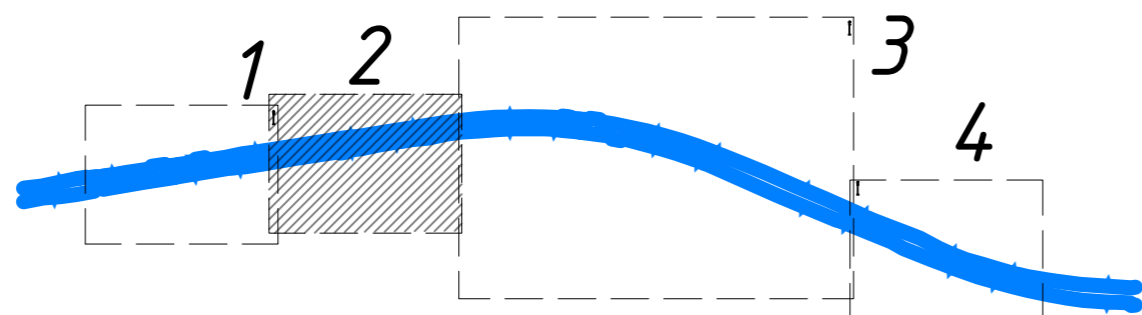
#### Схема расположения листов



Система координат МСК-16 зона 1

ДПТПИИТ-2019-1483-ПП-МО-ГЧ-РТ-6					
«Скоростная автомобильная дорога Москва – Нижний Новгород – Казань. Строительство скоростной автомобильной дороги Москва – Нижний Новгород – Казань, 7 этап км 586 – км 663, Чувашская Республика. Республика Татарстан (от пересечения с автомобильной дорогой федерального значения А-151 «Цибульск – Ульяновск» до пересечения с автомобильной дорогой регионального значения Р-241 «Казань – Буинск – Ульяновск»)»					
Изм.	Кол.уч.	Лист	№ док.	Подпись	Дата
Разработал	Бреусов				03.21
Проверил	Косынкина				03.21
Рук. отдела	Божук				03.21
Н. контроль	Косынкина				03.21
Проект планировки территории Материалы по обоснованию				Стадия	Лист
				ДПТ	4.0
Схема вертикальной планировки территории, инженерной подготовки и инженерной защиты территории 1:2000				Листов	6
ООО «ТранспроектИнжиниринг» г. Санкт-Петербург					

Схема расположения листов



Москва-Казань

Татарстан

Кайдицкий район Республики Татарстан

Кушманское с/п

Линия совмещения с листом 3.1

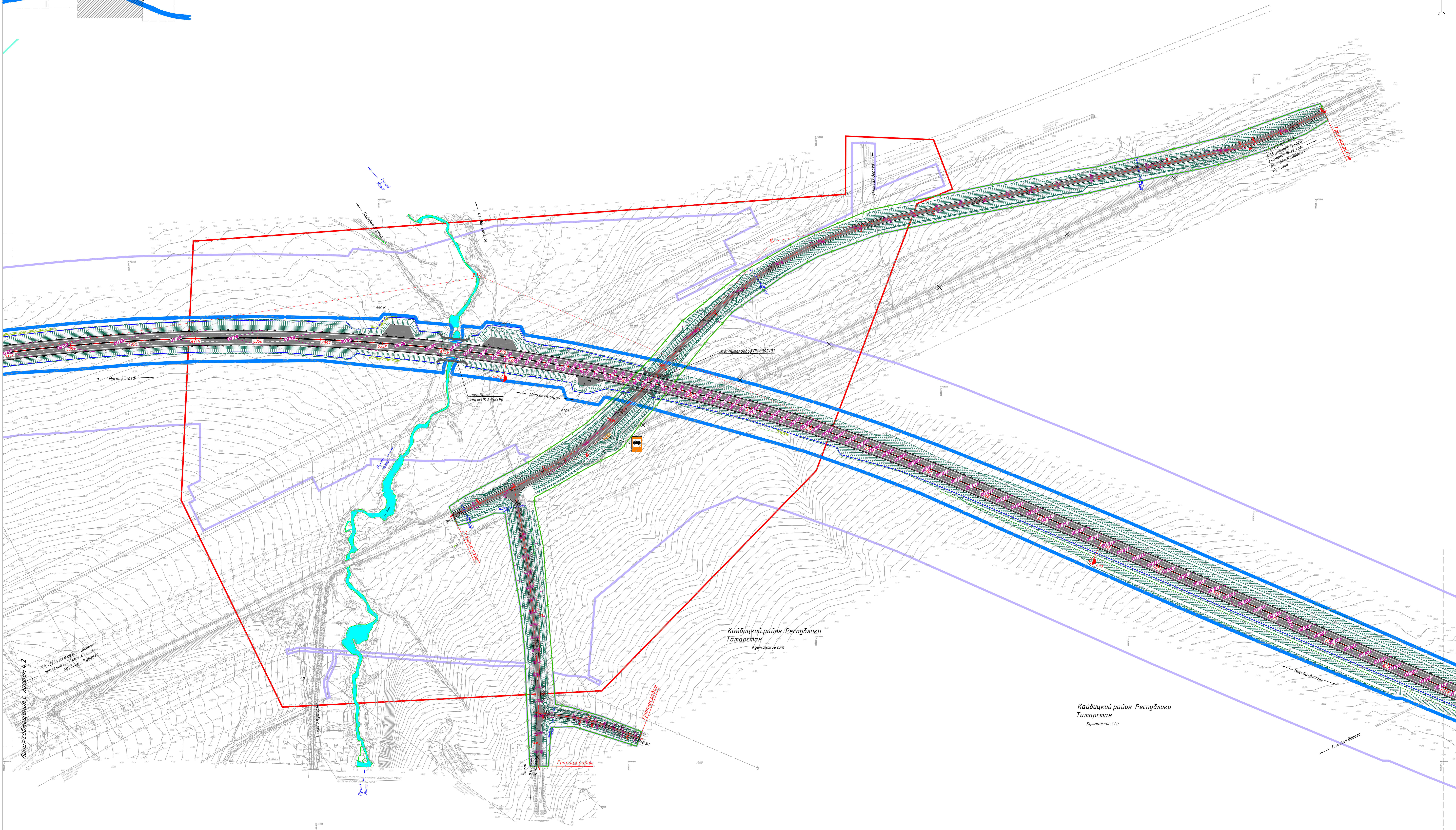
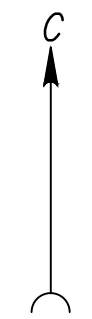
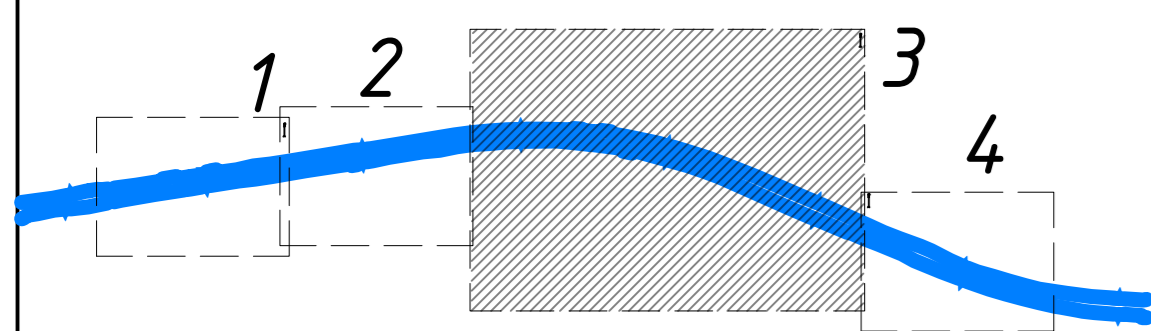
Линия совмещения с листом 3.3

Изм. № подл.	Подп. и дата	Взам. инв. №

Изм.	Кол. уч.	Лист № док	Подпись	Дата

ДПТПИТ-2019-1483-ПП-04-ГЧ-РТ-6

Лист 3.2



Линия соприкосновения с листом 4.2

ИЗ-4934 1/3 (3) Проектная документация на строительство автомобильной дороги в границах Кайбицкого района Республики Татарстан

Ручей Алаш

Сырт

Граница работ

Кайбицкий район Республики Татарстан  
Куштанское с/п

Кайбицкий район Республики Татарстан  
Куштанское с/п

Москва-Казань

Повалово деревня

Линия соприкосновения с листом 4.4



## Схема расположения проектируемого объекта

### Условные обозначения:

- Границы территории, в отношении которой осуществляется подготовка проекта планировки
- Граница поселения / городского округа
- Ось планируемой автомобильной дороги общего пользования федерального значения
- Границы зон планируемого размещения линейного объекта:**
  - автомобильной дороги общего пользования федерального значения
- Границы зон планируемого размещения линейных объектов, подлежащих реконструкции в связи с изменением их местоположения:**
  - автомобильных дорог
  - инженерных сетей/их наземных элементов



### Границы иных зон с особыми условиями территорий:

- особо охраняемая природная территория  
Памятник природы регионального значения
- санитарно-защитная зона места утилизации биологических отходов
- санитарно-защитная зона санкционированной свалки ТБО

Утвержденные в установленном порядке границы зон с особыми условиями использования территорий, границы иных зон с особыми условиями использования территорий, устанавливаемые в соответствии с законодательством Российской Федерации:

Учтенные в ЕГРН: Устанавливаемые в соответствии с законодательством РФ:

Границы охранных зон существующих инженерных сетей и сооружений:

- линий электропередачи свыше 1 кВ
- линий электропередачи до 1 кВ
- трансформаторных подстанций
- линий связи
- газопроводов

Границы зон минимальных расстояний магистральных трубопроводов углеводородного сырья:




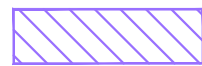
Границы водоохранных зон:



Границы прибрежных защитных полос:



Границы береговых полос (территория общего пользования):



Граница внесения изменений

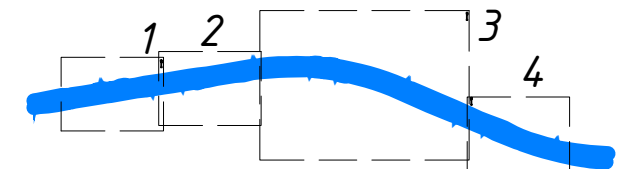
Границы лесничеств:

границы участковых лесничеств

Границы территорий, подверженных риску возникновения чрезвычайных ситуаций природного и техногенного характера\*:

\* Согласно материалам Схемы территориального планирования Республики Татарстан (Карта территорий, подверженных риску возникновения чрезвычайных ситуаций природного и техногенного характера), утвержденной постановлением Кабинета Министров Республики Татарстан от 09.07.2018 № 559, территория, в отношении которой осуществляется подготовка проекта планировки территории, полностью расположена в границах территории подверженной наибольшей интенсивности проявления природных чрезвычайных ситуаций.

### Схема расположения листов

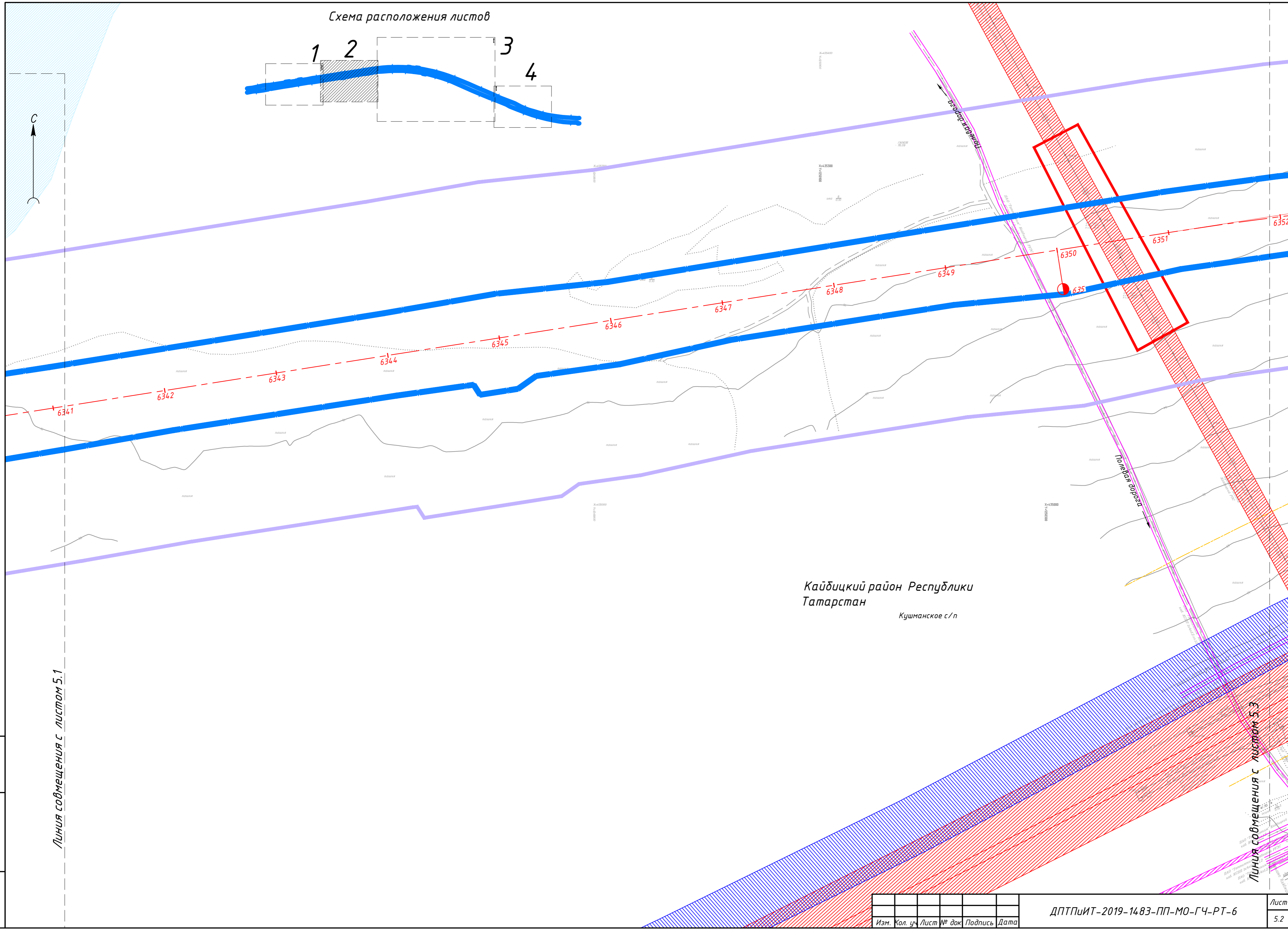
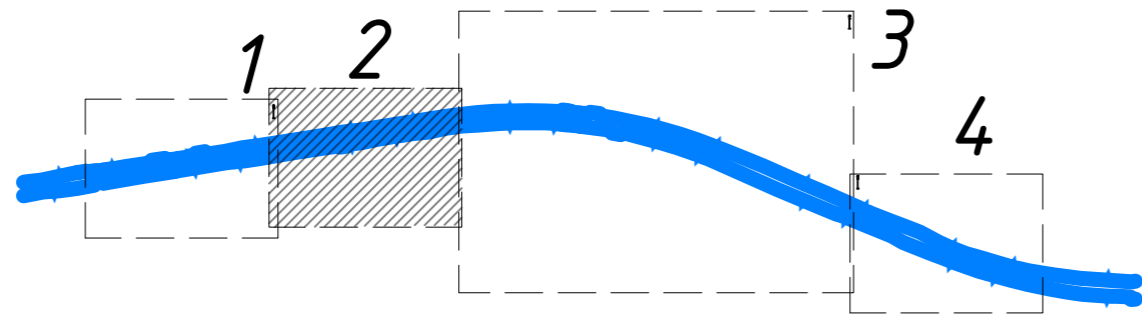


Согласовано  
Взам. инв. №  
Подп. и дата  
Инв. № подл.

<b>ДПТПИИТ-2019-1483-ПП-МО-ГЧ-РТ-6</b>					
<small>«Скоростная автомобильная дорога Москва – Нижний Новгород – Казань. Строительство скоростной автомобильной дороги Москва – Нижний Новгород – Казань, 7 этап км 586 – км 663, Чувашская Республика. Республика Татарстан (от пересечения с автомобильной дорогой федерального значения А-151 «Цивильск – Ульяновск» до пересечения с автомобильной дорогой регионального значения Р-241 «Казань – Буинск – Ульяновск»)»</small>					
Изм.	Кол.уч.	Лист	№ док.	Подпись	Дата
Разработал	Бреусов				03.21
Проверил	Косынкина				03.21
Рук. отдела	Божук				03.21
Н. контроль	Косынкина				03.21
Проект планировки территории Материалы по обоснованию				Стадия	Лист
				ДПТ	5.0
				Листов	5
000 "ТранспроектИнжиниринг" г. Санкт-Петербург					

Система координат МСК-16 зона 1

Схема расположения листов



Кайбицкий район Республики Татарстан

Кушманское с/п

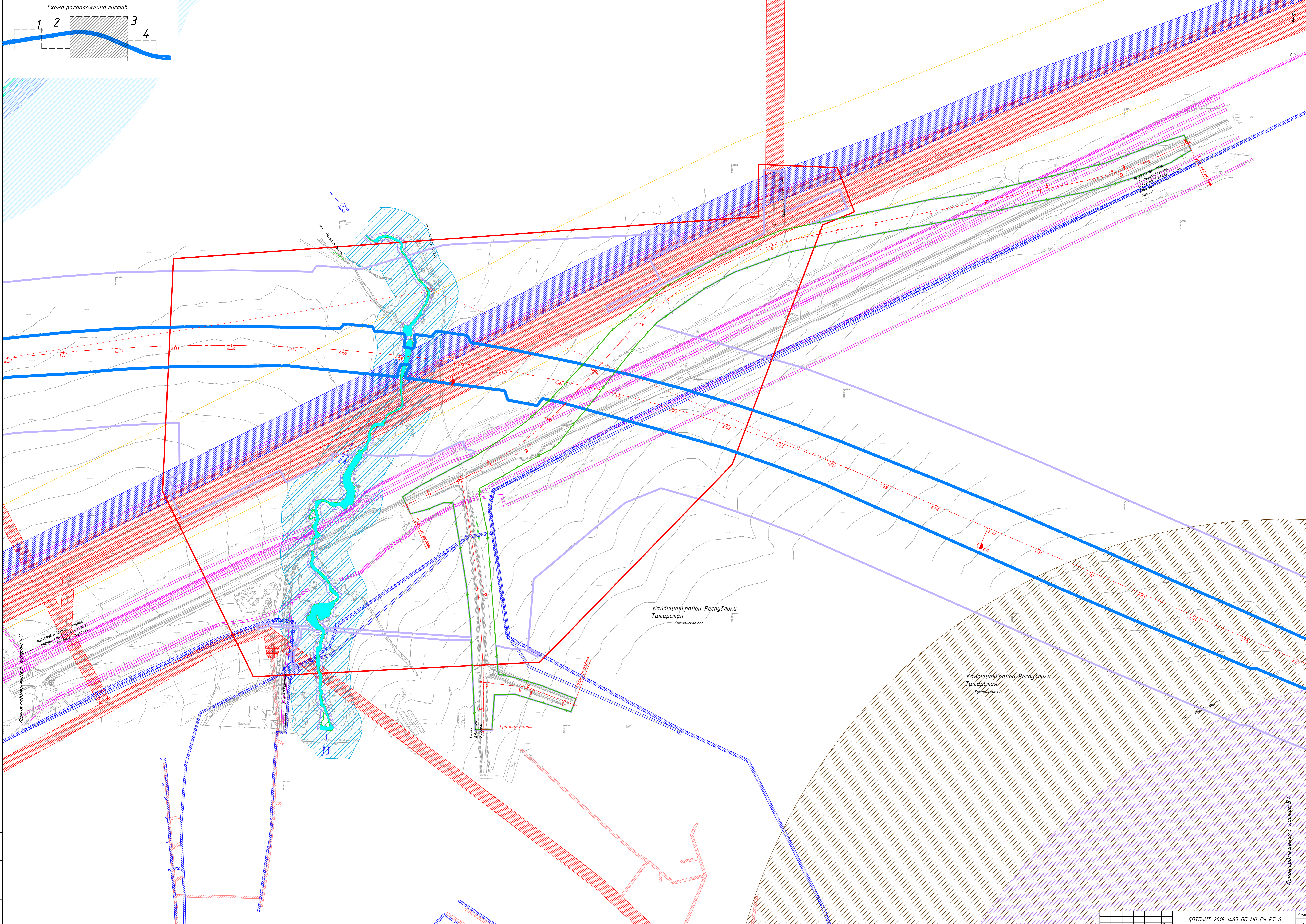

Линия совмещения с листом 5.1

Линия совмещения с листом 5.3

Инв. № подл.	Подп. и дата	Взам. инв. №

Изм.	Кол. уч.	Лист № док.	Подпись	Дата

ДПТПИИТ-2019-1483-ПП-МО-ГЧ-РТ-6



И.В. Романов  
А.В. Романов  
Инженеры И.Т.С.С.С.  
Кушманское

Линия собственности с листом 5.2

МК-8934-1/10  
Инженеры И.Т.С.С.С.  
Кушманское

Кайбицкий район Республики Татарстан  
Кушманское с/п

Кайбицкий район Республики Татарстан  
Кушманское с/п

Линия собственности с листом 5.4

# Схема расположения проектируемого объекта



## Условные обозначения:

- Границы территории, в отношении которой осуществляется подготовка проекта планировки
- Граница поселения / городского округа

Границы зон планируемого размещения линейного объекта:

- автомобильной дороги общего пользования федерального значения

Ось планируемого линейного объекта с нанесением пикетажа и (или) километровых отметок:

- автомобильной дороги общего пользования федерального значения

Конструктивные и планировочные решения, планируемые в отношении линейного объекта и (или) объектов капитального строительства, проектируемых в составе линейного объекта:

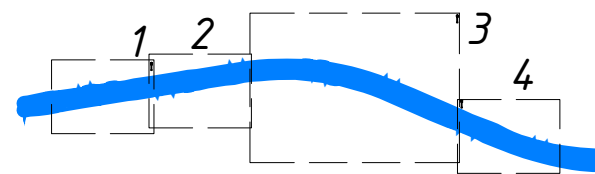
- проезжая часть
- съезды с асфальтовым покрытием
- эстакады, путепроводы, мосты

- откосы
- водопропускные трубы и элементы закрытой водопропускной системы
- водоприемные элементы нагорной канавы
- остановка общественного междугороднего и пригородного транспорта
- трансформаторные подстанции
- объекты инженерной инфраструктуры, планируемые в составе линейного объекта:
  - локальные очистные сооружения
  - водоотводные сети выпусков ЛОС

Объекты, подлежащие сносу (демонтажу):

- X X X
- Граница внесения изменений
- Временный отвод
- 1/1
- Номера характерных точек временного отвода

## Схема расположения листов

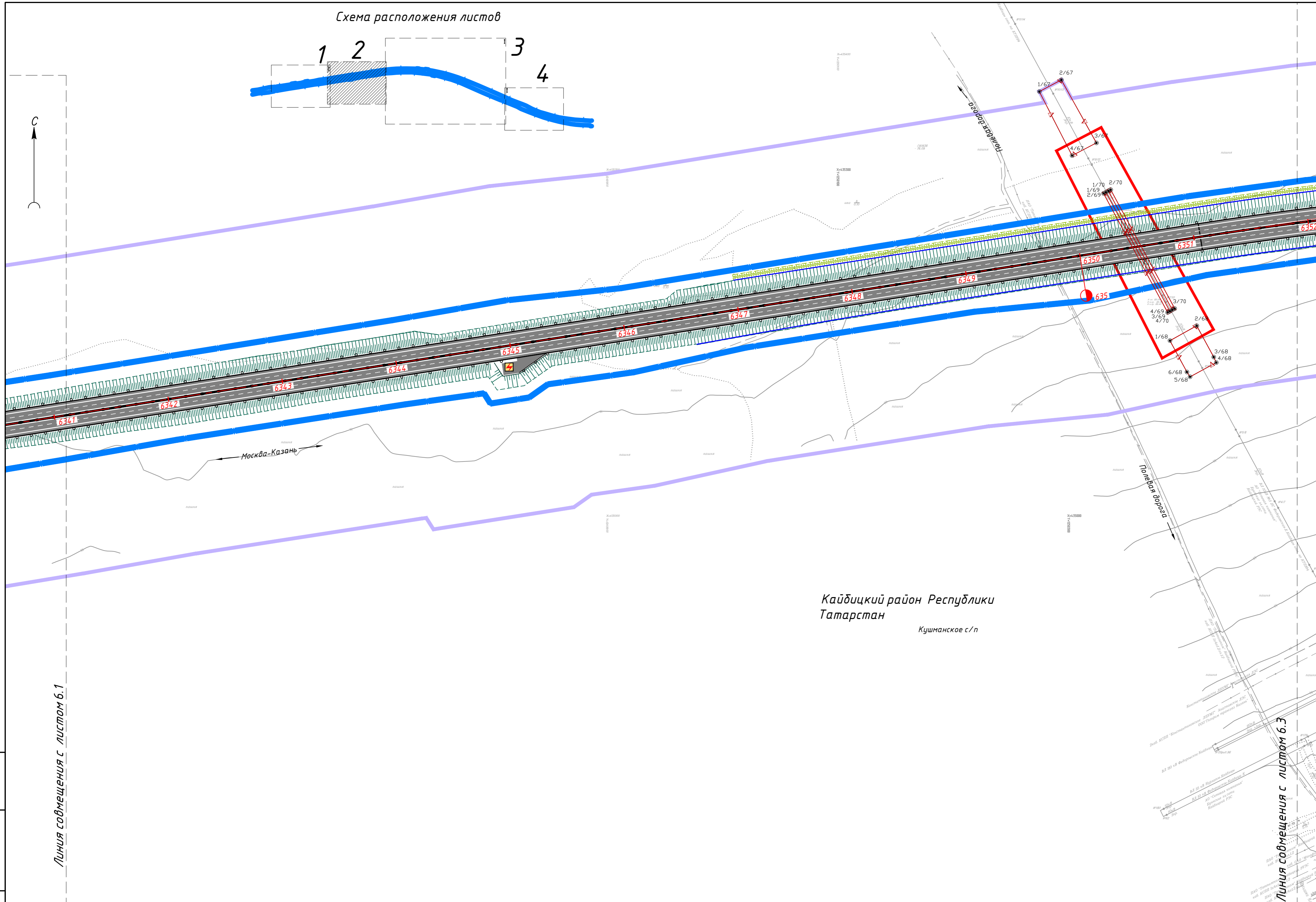
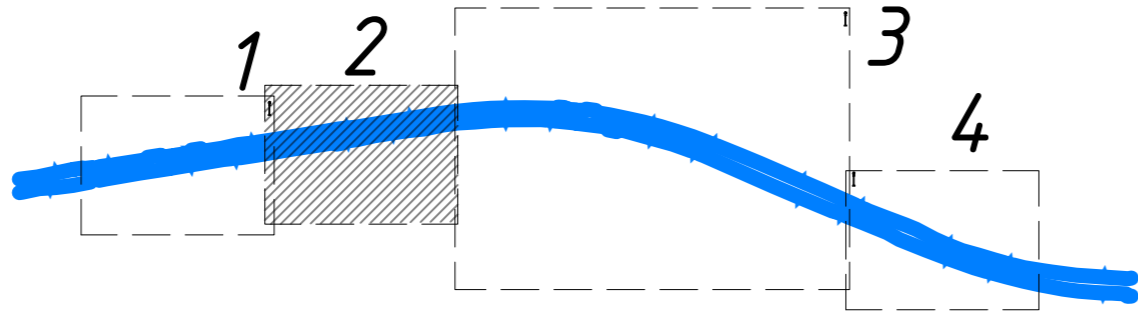


Система координат МСК-16 зона 1

Согласовано	
Взам. инв. №	
Подп. и дата	
Инв. № подл.	

ДПТПИИТ-2019-1483-ПП-МО-ГЧ-РТ-6					
«Скоростная автомобильная дорога Москва – Нижний Новгород – Казань. Строительство скоростной автомобильной дороги Москва – Нижний Новгород – Казань, 7 этап км 586 – км 663, Чувашская Республика. Республика Татарстан (от пересечения с автомобильной дорогой федерального значения А-151 «Цибиловск – Ульяновск» до пересечения с автомобильной дорогой регионального значения Р-241 «Казань – Буинск – Ульяновск»)»					
Изм.	Кол.уч.	Лист	№ док.	Подпись	Дата
Разработал	Бреусов				03.21
Проверил	Косынкина				03.21
Рук. отдела	Божук				03.21
Н. контроль	Косынкина				03.21
Проект планировки территории Материалы по обоснованию				Стадия	Лист
				ДПТ	6.0
				Листов	5
Схема конструктивных и планировочных решений М 1:2000				ООО «ТранспроектИнжиниринг» г. Санкт-Петербург	

Схема расположения листов



Кайбицкий район Республики Татарстан

Кушманское с/п

Линия совмещения с листом 6.1

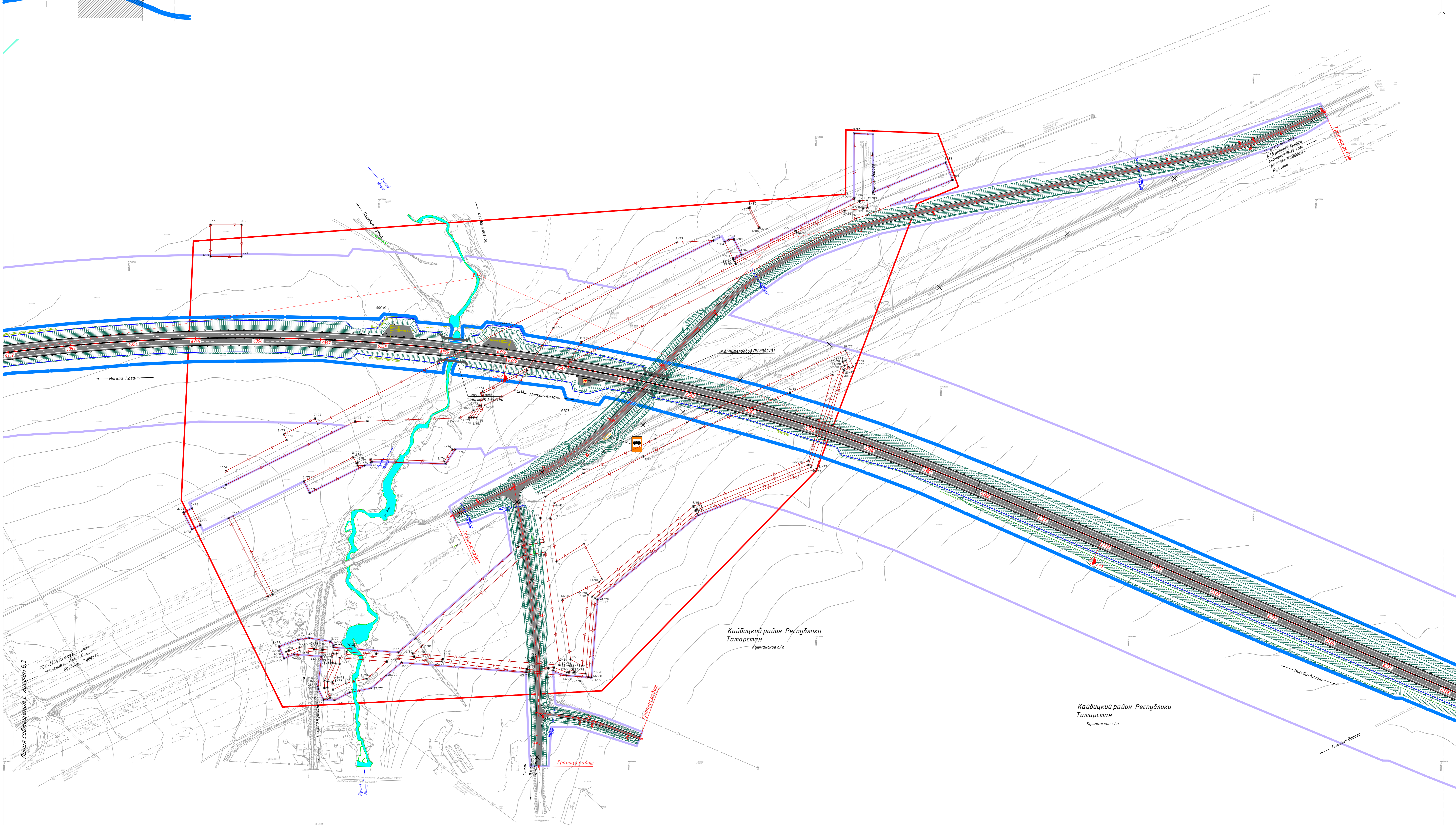

Линия совмещения с листом 6.3

Изм. № подл.	Подп. и дата	Взам. инв. №

Изм.	Кол. уч.	Лист № док	Подпись	Дата

ДПТПИИТ-2019-1483-ПП-МО-ГЧ-РТ-6

Лист  
6.2



Линия соприкосновения с листом б.2

МК-8934 в/д реконструкция  
электрики И.И.Халимов  
Кайбицкий район

Кайбицкий район Республики  
Татарстан  
Кушманское с/п

Кайбицкий район Республики  
Татарстан  
Кушманское с/п

Линия соприкосновения с листом б.4