

Внесение изменений в документацию по планировке территории объекта «Скоростная автомобильная дорога Москва – Нижний Новгород – Казань. Строительство скоростной автомобильной дороги Москва – Нижний Новгород – Казань, 7 этап км 586 – км 663, Чувашская Республика, Республика Татарстан (от пересечения с автомобильной дорогой федерального значения А-151 «Цивильск – Ульяновск» до пересечения с автомобильной дорогой федерального значения Р-241 «Казань — Буинск — Ульяновск»)», утвержденную распоряжениями Федерального дорожного агентства от 27.10.2020 № 3233-р, от 07.12.2020 № 3697-р касающуюся участков скоростной автомобильной дороги Москва – Нижний Новгород Казань км 588+717 – км 588+971, км 596+692 - км 596+860, км 600+8 – км 600+289, км 606+423 – км 606+514, км 607+589 – км 607+631, км 610+572 – км 610+78, км 615+42 – км 615+478, км 618+111 – км 618+166, км 619+99 – км 620+19, км 622+743 – км 623+23, км 628+180 – км 628+591, км 631+56 – км 631+71, км 635+24 – км 635+75, км 635+489 – км 635+533, км 644+378 – км 644+611, км 645+216 – км 645+269, км 649+970 – км 650+49, км 650+810 – км 650+875, км 657+399 – км 657+450, км 667+216 – км 667+564

ПРОЕКТ ПЛАНИРОВКИ ТЕРРИТОРИИ

Материалы по обоснованию проекта планировки

Раздел 3 «Материалы по обоснованию проекта планировки территории.

Графическая часть»

Часть 4

КНИГА 2

ДПТПиИТ-2019-1483-ПП-МО-ГЧ-РТ-2

Сельское поселение Хозесановское Кайбицкого муниципального района



Государственная компания «Российские автомобильные дороги»

Внесение изменений в документацию по планировке территории объекта «Скоростная автомобильная дорога Москва – Нижний Новгород – Казань. Строительство скоростной автомобильной дороги Москва – Нижний Новгород – Казань, 7 этап км 586 – км 663, Чувашская Республика, Республика Татарстан (от пересечения с автомобильной дорогой федерального значения А-151 «Цивильск – Ульяновск» до пересечения с автомобильной дорогой федерального значения Р-241 «Казань — Буинск — Ульяновск»)), утвержденную распоряжениями Федерального дорожного агентства от 27.10.2020 № 3233-р, от 07.12.2020 № 3697-р касающуюся участков скоростной автомобильной дороги Москва – Нижний Новгород Казань км 588+717 – км 588+971, км 596+692 - км 596+860, км 600+8 – км 600+289, км 606+423 – км 606+514, км 607+589 – км 607+631, км 610+572 – км 610+78, км 615+42 – км 615+478, км 618+111 – км 618+166, км 619+99 – км 620+19, км 622+743 – км 623+23, км 628+180 – км 628+591, км 631+56 – км 631+71, км 635+24 – км 635+75, км 635+489 – км 635+533, км 644+378 – км 644+611, км 645+216 – км 645+269, км 649+970 – км 650+49, км 650+810 – км 650+875, км 657+399 – км 657+450, км 667+216 – км 667+564

ПРОЕКТ ПЛАНИРОВКИ ТЕРРИТОРИИ

**Материалы по обоснованию проекта планировки
Раздел 3 «Материалы по обоснованию проекта планировки
территории. Графическая часть»**

Часть 4

Республика Татарстан, км 604- км 670

КНИГА 2

ДПТПиИТ-2019-1483-ПП-МО-ГЧ-РТ-2

Сельское поселение Хозесановское Кайбицкого муниципального района

**Санкт-Петербург
2021**

Взам. инв. №	
Подп. и дата	
Инв. № подл.	



Государственная компания «Российские автомобильные дороги»

Внесение изменений в документацию по планировке территории объекта «Скоростная автомобильная дорога Москва – Нижний Новгород – Казань. Строительство скоростной автомобильной дороги Москва – Нижний Новгород – Казань, 7 этап км 586 – км 663, Чувашская Республика, Республика Татарстан (от пересечения с автомобильной дорогой федерального значения А-151 «Цивильск – Ульяновск» до пересечения с автомобильной дорогой федерального значения Р-241 «Казань — Буинск — Ульяновск»)), утвержденную распоряжениями Федерального дорожного агентства от 27.10.2020 № 3233-р, от 07.12.2020 № 3697-р касающуюся участков скоростной автомобильной дороги Москва – Нижний Новгород Казань км 588+717 – км 588+971, км 596+692 - км 596+860, км 600+8 – км 600+289, км 606+423 – км 606+514, км 607+589 – км 607+631, км 610+572 – км 610+78, км 615+42 – км 615+478, км 618+111 – км 618+166, км 619+99 – км 620+19, км 622+743 – км 623+23, км 628+180 – км 628+591, км 631+56 – км 631+71, км 635+24 – км 635+75, км 635+489 – км 635+533, км 644+378 – км 644+611, км 645+216 – км 645+269, км 649+970 – км 650+49, км 650+810 – км 650+875, км 657+399 – км 657+450, км 667+216 – км 667+564

ПРОЕКТ ПЛАНИРОВКИ ТЕРРИТОРИИ

Материалы по обоснованию проекта планировки
Раздел 3 «Материалы по обоснованию проекта планировки
территории. Графическая часть»

Часть 4

Республика Татарстан, км 604- км 670

КНИГА 2

ДПТПИИТ-2019-1483-ПП-МО-ГЧ-РТ-2

Сельское поселение Хозесановское Кайбицкого муниципального района

Заместитель директора
по проектированию

А. Ю. Кулешов

Комплексный ГИП

Н. Э. Ковалев



Санкт-Петербург
2021

Взам. инв. №	
Подп. и дата	
Инв. № подл.	



**Общество с ограниченной ответственностью
«ТранспроектИнжиниринг»**

196084, г. Санкт-Петербург, ул. Малая Митрофаньевская, д. 4, лит. Л, оф. 318
info@tpe.su, www.tpe.su

Заказчик - Государственная компания «Российские автомобильные дороги»

**Внесение изменений в документацию по планировке территории объекта
«Скоростная автомобильная дорога Москва – Нижний Новгород – Казань.
Строительство скоростной автомобильной дороги Москва – Нижний Новгород –
Казань, 7 этап км 586 – км 663, Чувашская Республика, Республика Татарстан (от
пересечения с автомобильной дорогой федерального значения А-151 «Цивильск –
Ульяновск» до пересечения с автомобильной дорогой федерального значения Р-241
«Казань — Буинск — Ульяновск»)), утвержденную распоряжениями Федерального
дорожного агентства от 27.10.2020 № 3233-р, от 07.12.2020 № 3697-р касающуюся
участков скоростной автомобильной дороги Москва – Нижний Новгород Казань км
588+717 – км 588+971, км 596+692 - км 596+860, км 600+8 – км 600+289, км 606+423 –
км 606+514, км 607+589 – км 607+631, км 610+572 – км 610+78, км 615+42 – км
615+478, км 618+111 – км 618+166, км 619+99 – км 620+19, км 622+743 – км 623+23, км
628+180 – км 628+591, км 631+56 – км 631+71, км 635+24 – км 635+75, км 635+489 – км
635+533, км 644+378 – км 644+611, км 645+216 – км 645+269, км 649+970 – км 650+49,
км 650+810 – км 650+875, км 657+399 – км 657+450, км 667+216 – км 667+564**

ПРОЕКТ ПЛАНИРОВКИ ТЕРРИТОРИИ

**Материалы по обоснованию проекта планировки
Раздел 3 «Материалы по обоснованию проекта планировки
территории. Графическая часть»**

Часть 4

Республика Татарстан, км 604- км 670

КНИГА 2

ДПТПиИТ-2019-1483-ПП-МО-ГЧ-РТ-2

Сельское поселение Хозесановское Кайбицкого муниципального района

Генеральный директор

Главный инженер проекта



Савченко А.В.

Уразова М.Т.

Санкт-Петербург
2021





Состав документации по планировке территории

Номер тома	Обозначение	Наименование	Примечание
7 этап			
1. Основная часть проекта планировки			
<i>Раздел 1 «Проект планировки территории. Графическая часть»</i>			
Часть 1	ДПТПиИТ-2019-1483-ПП-ОЧ-ГЧ-ЧР	<i>Чувашская Республика, км 588- км 596</i>	
Книга 1	ДПТПиИТ-2019-1483-ПП-ОЧ-ГЧ-ЧР-1	Сельское поселение Комсомольское, Александровское Комсомольского муниципального района, Сельское поселение Тобурдановское Канашского муниципального района	
Часть 2	ДПТПиИТ-2019-1483-ПП-ОЧ-ГЧ-РТ	<i>Республика Татарстан, км 596- км 602</i>	
Книга 1	ДПТПиИТ-2019-1483-ПП-ОЧ-ГЧ-РТ-1	Сельское поселение Старотябердинское Кайбицкого муниципального района	
Часть 3	ДПТПиИТ-2019-1483-ПП-ОЧ-ГЧ-ЧР	<i>Чувашская Республика, км 602- км 604</i>	
Книга 1	ДПТПиИТ-2019-1483-ПП-ОЧ-ГЧ-ЧР-1	Сельское поселение Чутеевское Янтиковского муниципального района	
Часть 4	ДПТПиИТ-2019-1483-ПП-ОЧ-ГЧ-РТ	<i>Республика Татарстан, км 604- км 670</i>	
Книга 1	ДПТПиИТ-2019-1483-ПП-ОЧ-ГЧ-РТ-1	Сельское поселение Молькеевское Кайбицкого муниципального района	
Книга 2	ДПТПиИТ-2019-1483-ПП-ОЧ-ГЧ-РТ-2	Сельское поселение Хозесановское Кайбицкого муниципального района	
Книга 3	ДПТПиИТ-2019-1483-ПП-ОЧ-ГЧ-РТ-3	Сельское поселение Большеподберезинское Кайбицкого муниципального района	
Книга 4	ДПТПиИТ-2019-1483-ПП-ОЧ-ГЧ-РТ-4	Сельское поселение Ульяновское Кайбицкого муниципального района	
Книга 5	ДПТПиИТ-2019-1483-ПП-ОЧ-ГЧ-РТ-5	Сельское поселение Большекайбицкое Кайбицкого муниципального района	
Книга 6	ДПТПиИТ-2019-1483-ПП-ОЧ-ГЧ-РТ-6	Сельское поселение Кушманское Кайбицкого муниципального района	
Книга 7	ДПТПиИТ-2019-1483-ПП-ОЧ-ГЧ-РТ-7	Сельское поселение Муралинское Кайбицкого муниципального района	
Книга 8	ДПТПиИТ-2019-1483-ПП-ОЧ-ГЧ-РТ-8	Сельское поселение Федоровское Кайбицкого муниципального района	
Книга 9	ДПТПиИТ-2019-1483-ПП-ОЧ-ГЧ-РТ-9	Сельское поселение Кулангинское Кайбицкого муниципального района	
Книга 10	ДПТПиИТ-2019-1483-ПП-ОЧ-ГЧ-РТ-10	Сельские поселения Верхнеаткозинское Апастовского муниципального района,	

Взам. инв. №

Подпись и дата

Инв. № подл.

ДПТПиИТ-2019-1483-ПП					
Изм.	Кол.уч	Лист	№док	Подп.	Дата
Разработал	Бреусов				03.2021
Проверил	Божук				03.2021
Рук.отдела	Божук				03.2021
Н. контр.	Косынкина				03.2021
Состав документации по планировке территории					
			Стадия	Лист	Листов
			ДПТ	1	6
ООО «ТранспроектИнжиниринг» г. Санкт-Петербург					

Номер тома	Обозначение	Наименование	Примечание
		Маломеминское Кайбицкого муниципального района, Большеемеминское Верхнеуслонского муниципального района	
Книга 11	ДПТПиИТ-2019-1483-ПП-ОЧ-ГЧ-РТ-11	Сельское поселение Коргузинское Верхнеуслонского муниципального района	
Книга 12	ДПТПиИТ-2019-1483-ПП-ОЧ-ГЧ-РТ-12	Сельское поселение Кильдеевское Верхнеуслонского муниципального района	
<i>Раздел 2. «Положение о размещении линейных объектов»</i>			
Часть 1	ДПТПиИТ-2019-1483-ПП-ОЧ-ПР-ЧР	Чувашская Республика, Республика Татарстан	
2. Материалы по обоснованию проекта планировки			
<i>Раздел 3 «Материалы по обоснованию проекта планировки территории. Графическая часть»</i>			
Часть 1	ДПТПиИТ-2019-1483-ПП-МО-ГЧ-ЧР	Чувашская Республика, км 588- км 596	
Книга 1	ДПТПиИТ-2019-1483-ПП-МО-ГЧ-ЧР-1	Сельское поселение Комсомольское, Александровское Комсомольского муниципального района, Сельское поселение Тобурдановское Канашского муниципального района	
Часть 2	ДПТПиИТ-2019-1483-ПП-МО-ГЧ-РТ	Республика Татарстан, км 596- км 602	
Книга 1	ДПТПиИТ-2019-1483-ПП-МО-ГЧ-РТ-1	Сельское поселение Старотябердинское Кайбицкого муниципального района	
Часть 3	ДПТПиИТ-2019-1483-ПП-МО-ГЧ-ЧР	Чувашская Республика, км 602- км 604	
Книга 1	ДПТПиИТ-2019-1483-ПП-МО-ГЧ-ЧР-1	Сельское поселение Чутеевское Янтиковского муниципального района	
Часть 4	ДПТПиИТ-2019-1483-ПП-МО-ГЧ-РТ	Республика Татарстан, км 604- км 670	
Книга 1	ДПТПиИТ-2019-1483-ПП-МО-ГЧ-РТ-1	Сельское поселение Молькеевское Кайбицкого муниципального района	
Книга 2	ДПТПиИТ-2019-1483-ПП-МО-ГЧ-РТ-2	Сельское поселение Хозесановское Кайбицкого муниципального района	
Книга 3	ДПТПиИТ-2019-1483-ПП-МО-ГЧ-РТ-3	Сельское поселение Большеподберезинское Кайбицкого муниципального района	
Книга 4	ДПТПиИТ-2019-1483-ПП-МО-ГЧ-РТ-4	Сельское поселение Ульяновское Кайбицкого муниципального района	

Инв. № подл.	Подпись и дата	Взам. инв. №

Изм.	Кол.уч	Лист	№ док	Подп.	Дата	ДПТПиИТ-2019-1483-ПП	Лист 2
------	--------	------	-------	-------	------	----------------------	-----------

Номер тома	Обозначение	Наименование	Примечание
Книга 5	ДПТПиИТ-2019-1483-ПП-МО-ГЧ-РТ-5	Сельское поселение Большекайбицкое Кайбицкого муниципального района	
Книга 6	ДПТПиИТ-2019-1483-ПП-МО-ГЧ-РТ-6	Сельское поселение Кушманское Кайбицкого муниципального района	
Книга 7	ДПТПиИТ-2019-1483-ПП-МО-ГЧ-РТ-7	Сельское поселение Муралинское Кайбицкого муниципального района	
Книга 8	ДПТПиИТ-2019-1483-ПП-МО-ГЧ-РТ-8	Сельское поселение Федоровское Кайбицкого муниципального района	
Книга 9	ДПТПиИТ-2019-1483-ПП-МО-ГЧ-РТ-9	Сельское поселение Кулангинское Кайбицкого муниципального района	
Книга 10	ДПТПиИТ-2019-1483-ПП-МО-ГЧ-РТ-10	Сельские поселения Верхнеаткозинское Апастовского муниципального района, Маломеминское, Кайбицкого муниципального района, Большемеминское, Верхнеуслонского муниципального района	
Книга 11	ДПТПиИТ-2019-1483-ПП-МО-ГЧ-РТ-11	Сельское поселение Коргузинское Верхнеуслонского муниципального района	
Книга 12	ДПТПиИТ-2019-1483-ПП-МО-ГЧ-РТ-12	Сельское поселение Кильдеевское Верхнеуслонского муниципального района	
<i>Раздел 4. «Материалы по обоснованию проекта планировки территории. Пояснительная записка»</i>			
Часть 1	ДПТПиИТ-2019-1483-ПП-МО-ПЗ-ЧР	Чувашская Республика, Республика Татарстан	

Инв. № подл.						Взам. инв. №
Подпись и дата						
Изм.	Кол.уч	Лист	№док	Подп.	Дата	
ДПТПиИТ-2019-1483-ПП						Лист
						3

Схема расположения проектируемого объекта



Условные обозначения:

- Границы территории, в отношении которой осуществляется подготовка проекта планировки
- Граница субъекта Российской Федерации
- Граница муниципального района
- Граница поселения / городского округа
- Ось планируемой автомобильной дороги общего пользования федерального значения
- Границы зон планируемого размещения линейного объекта:**
 - автомобильной дороги общего пользования федерального значения
- Границы зон планируемого размещения линейных объектов, подлежащих реконструкции в связи с изменением их местоположения:**
 - автомобильных дорог
 - инженерных сетей/их наземных элементов
- Границы и кадастровые номера существующих земельных участков, учтенных в Едином государственном реестре недвижимости
16:21:14.0604:94
- Сведения о форме собственности существующих земельных участков приведены в Выписках из Единого государственного реестра недвижимости, приложенных в электронном виде**
- Земельные участки, подлежащие изъятию для государственных и муниципальных нужд
- Сведения об отнесении территории к определенной категории земель:**
 - земли сельскохозяйственного назначения

земли промышленности, энергетики, транспорта, связи, радиовещания, телевидения, информатики, земли для обеспечения космической деятельности, земли обороны, безопасности и земли иного специального назначения



земли лесного фонда (по сведениям государственного лесного реестра)

Контуры существующих сохраняемых объектов капитального строительства:

52:43:0000000:345

границы и кадастровые номера существующих объектов капитального строительства, учтенных в Едином государственном реестре недвижимости

Объекты транспортной инфраструктуры:

автомобильные дороги

Объекты инженерной инфраструктуры:

воздушные линии электропередачи свыше 1 кВ

воздушные линии электропередачи до 1 кВ

кабельные линии связи

газопроводы


Границы зон планируемого размещения объектов капитального строительства, установленные ранее утвержденной документацией по планировке территории:

"Скоростная автомобильная дорога Москва – Нижний Новгород – Казань, 7 этап", утвержденной распоряжением ФДА от 27.10.2020 №3233-р



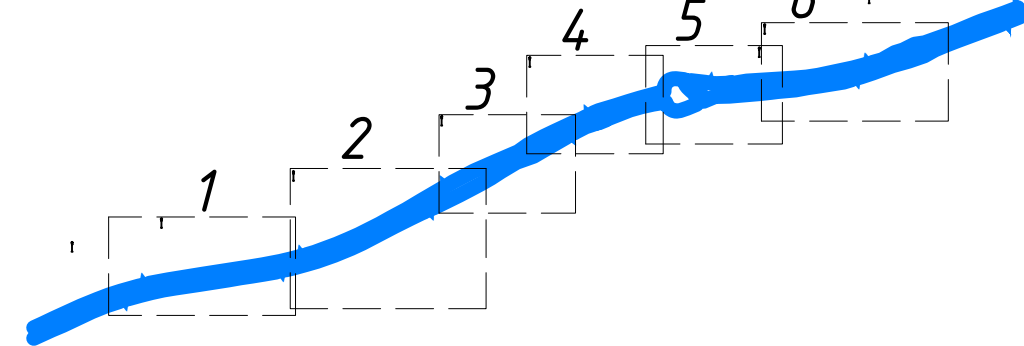
автомобильной дороги общего пользования федерального значения

линейных объектов, подлежащих реконструкции в связи с изменением их местоположения (автомобильных дорог)



Граница внесения изменений

Схема расположения листов

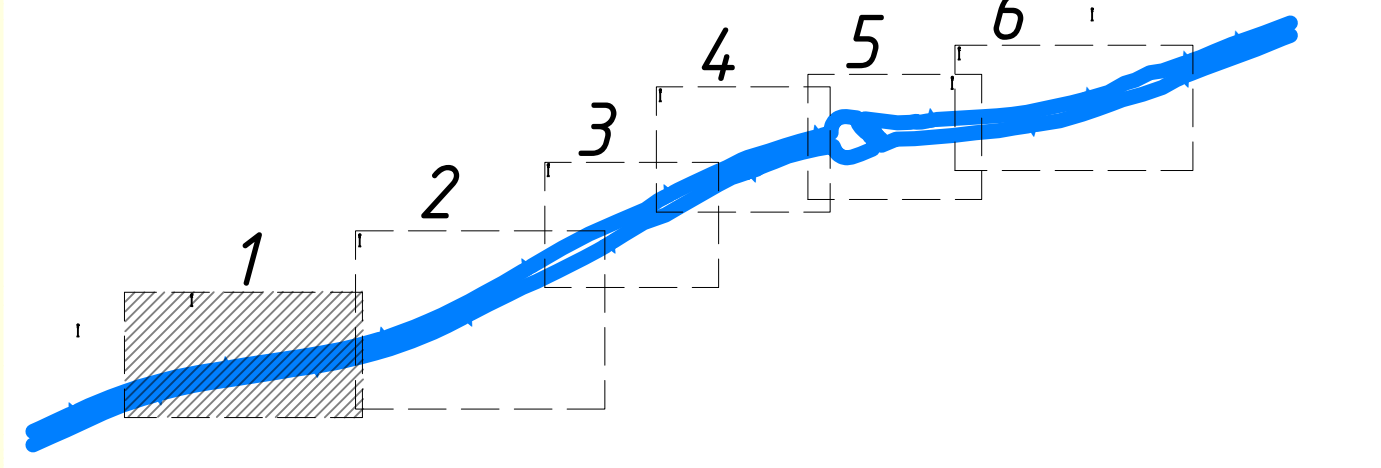


Согласовано	
Взам. инв. №	
Подп. и дата	
Инв. № подл.	

ДПТПИИТ-2019-1483-ПП-МО-ГЧ-РТ-2					
«Скоростная автомобильная дорога Москва – Нижний Новгород – Казань. Строительство скоростной автомобильной дороги Москва – Нижний Новгород – Казань, 7 этап км 586 – км 663, Чувашская Республика. Республика Татарстан (от пересечения с автомобильной дорогой федерального значения А-151 «Цивильск – Ульяновск» до пересечения с автомобильной дорогой регионального значения Р-241 «Казань – Буинск – Ульяновск»)»					
Изм.	Кол.уч.	Лист	№ док.	Подпись	Дата
Разработал	Бреусов				03.21
Проверил	Косынкина				03.21
Рук. отдела	Божук				03.21
Н. контроль	Косынкина				03.21
Проект планировки территории Материалы по обоснованию					
Стадия					
Лист					
Листов					
000 "ТранспроектИнжиниринг" г. Санкт-Петербург					



Схема расположения листов



Линия со смещением с листом 2.2

16:21:14.0605:2
(ЕЗ 16:21.000000:29)

Кайбицкий район Республики Татарстан
Хозесановское с/п

Янтиковский район Чувашской Республики
Чутеевское с/п

Полоса отвода
Полоса отвода

16:21:14.0605:1
(ЕЗ 16:21.000000:29)

Кайбицкий район Республики Татарстан
Молькеевское с/п

Полоса отвода

16:21:14.0605:12
(ЕЗ 16:21.000000:128)

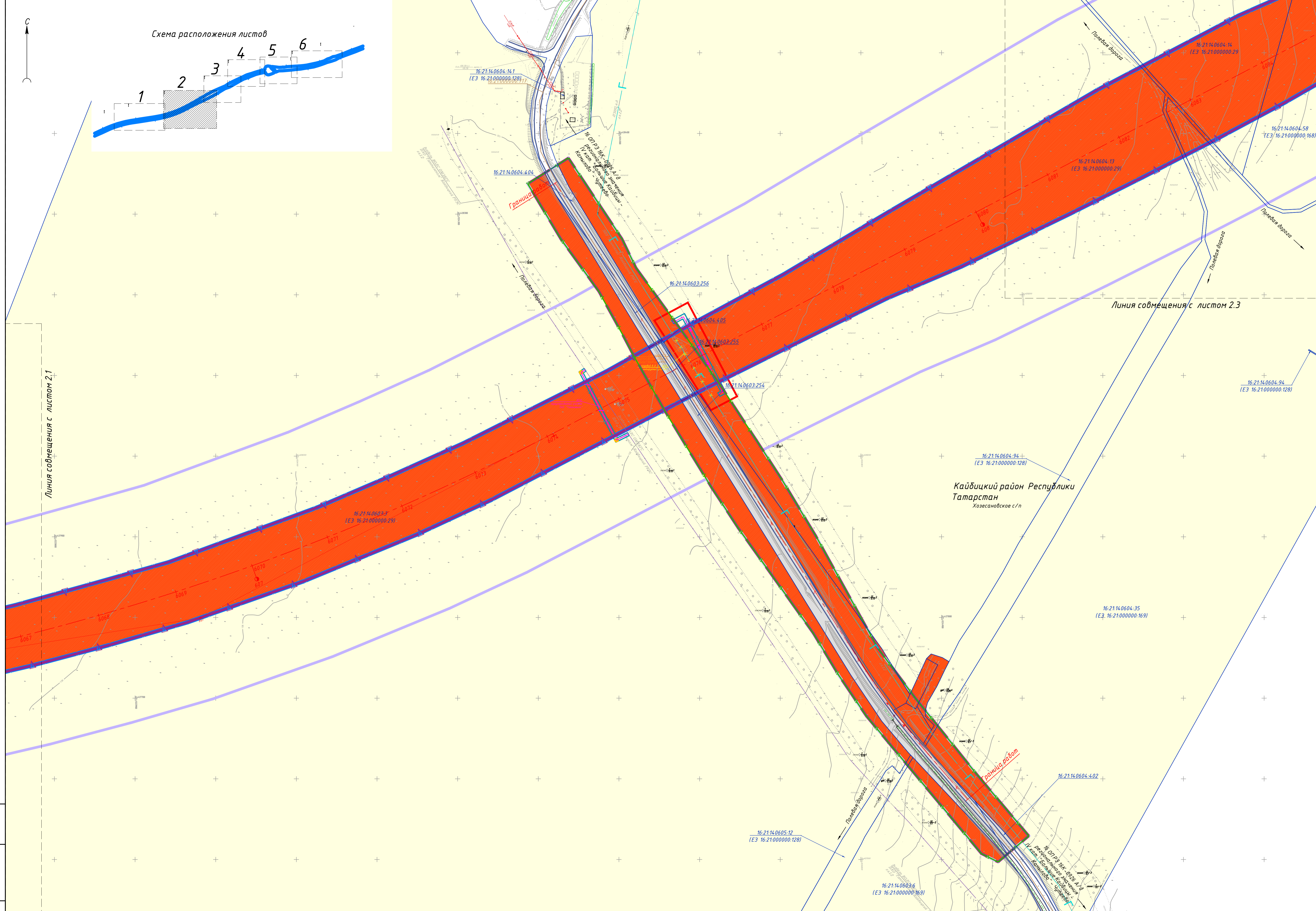
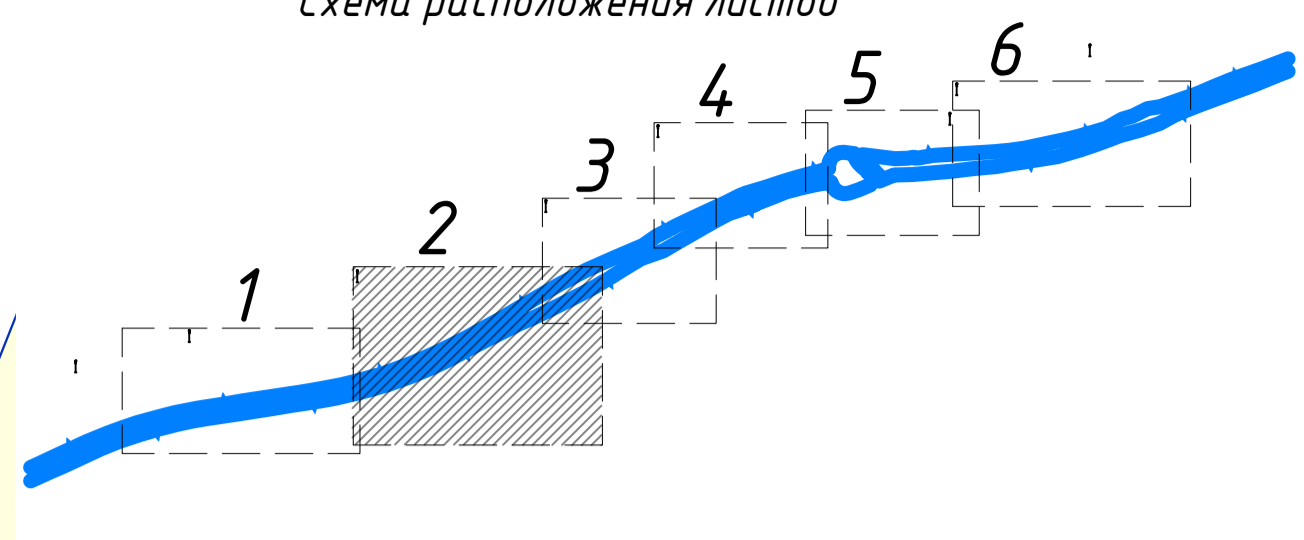
16:21:14.0603:3
(ЕЗ 16:21.000000:29)

Изм. № подл. Подп. и дата. Взам. инв. №

Изм.	Кол. у	Лист	№ док	Подпись	Дата	ДПТПИИТ-2019-1483-ПП-МО-ГЧ-РТ-2	Лист 2.1
------	--------	------	-------	---------	------	---------------------------------	-------------



Схема расположения листов



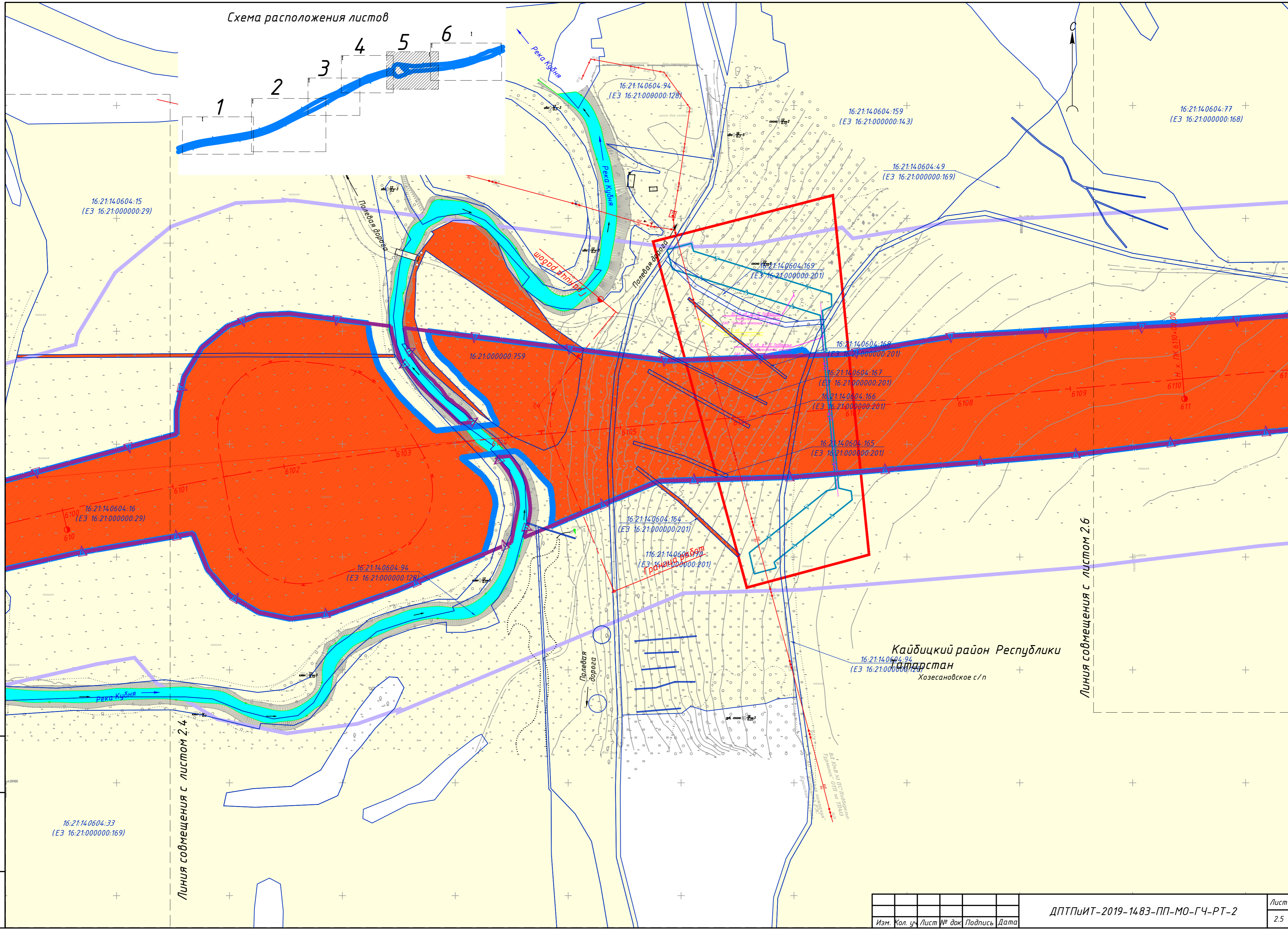
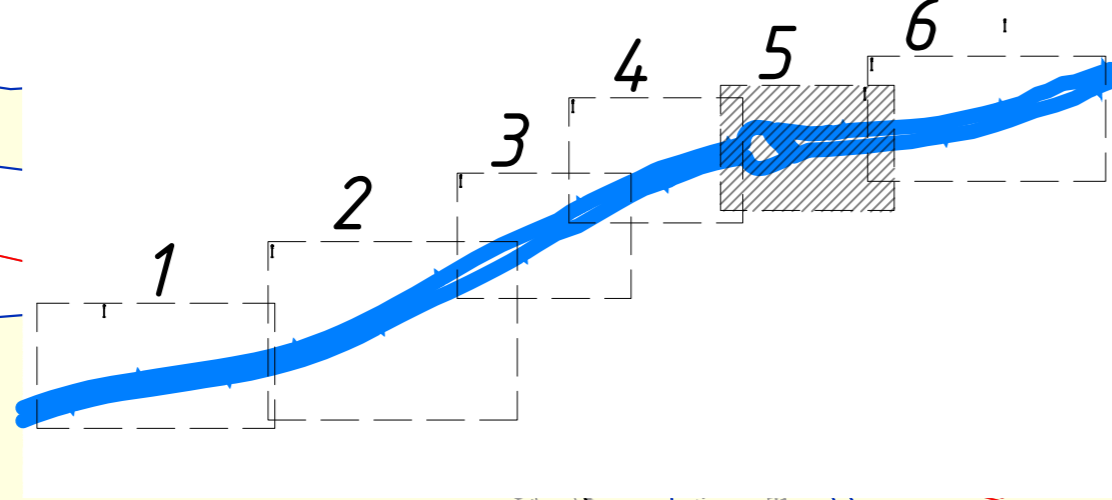
Линия совмещения с листом 2.1

Линия совмещения с листом 2.3

Каїдицкий район Республики Татарстан
Хозасановское с/п

Изм. № лист. Подп. и дата. Взам. инв. №

Схема расположения листов



Инв. № подл. Подп. и дата. Взам. инв. №

Линия совмещения с листом 2.4

Линия совмещения с листом 2.6

Кайдицкий район Республики Татарстан
Хозесановское с/п

Изм.	Кол. уч.	Лист № док	Подпись	Дата

ДПТПИИТ-2019-1483-ПП-МО-ГЧ-РТ-2

Лист 2.5

Схема расположения проектируемого объекта



Условные обозначения:

- Границы территории, в отношении которой осуществляется подготовка проекта планировки
- Граница субъекта Российской Федерации
- Граница муниципального района
- Граница поселения / городского округа

- Границы зон планируемого размещения линейного объекта:
- автомобильной дороги общего пользования федерального значения

- Границы зон планируемого размещения линейных объектов, подлежащих реконструкции в связи с изменением их местоположения:
- автомобильных дорог
 - инженерных сетей/их наземных элементов


Категории улиц и дорог:

- автомобильная дорога общего пользования федерального значения - категория I-II
- автомобильная дорога общего пользования регионального межмуниципального значения - категория III-IV
- автомобильная дорога общего пользования местного значения - категория III-V
- съезды на дороги местного значения и площадки многофункциональных зон придорожного сервиса
- полевые дороги и проезды для сельскохозяйственной техники

Объекты транспортной инфраструктуры:

- эстакады, путепроводы, мосты

Направления движения автомобильного транспорта:



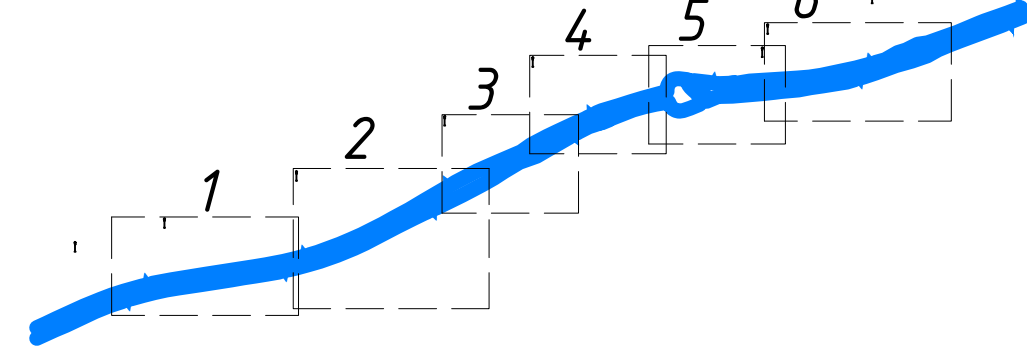
Иные объекты транспортной инфраструктуры:

Элементы регулирования дорожного движения:

Информационные дорожные знаки:

- 6.11 "Наименование объекта"
- 6.13 "Километровый знак"
- Граница внесения изменений

Схема расположения листов



Согласовано

Взам. инв. №

Подп. и дата

Инв. № подл.

						ДПТПИИТ-2019-1483-ПП-МО-ГЧ-РТ-2			
						<small>«Скоростная автомобильная дорога Москва – Нижний Новгород – Казань. Строительство скоростной автомобильной дороги Москва – Нижний Новгород – Казань, 7 этап км 586 – км 663, Чувашская Республика. Республика Татарстан (от пересечения с автомобильной дорогой федерального значения А-151 «Цицильск – Ульяновск» до пересечения с автомобильной дорогой регионального значения Р-241 «Казань – Буинск – Ульяновск»)»</small>			
Изм.	Кол.уч.	Лист	№ док.	Подпись	Дата	Проект планировки территории Материалы по обоснованию	Стадия	Лист	Листов
Разработал	Бреусов				03.21		ДПТ	3.0	7
Проверил	Косынкина				03.21				
Рук. отдела	Божук				03.21	Схема организации улично-дорожной сети и движения транспорта 1:2000	ООО "ТранспроектИнжиниринг" г. Санкт-Петербург		
Н. контроль	Косынкина				03.21				

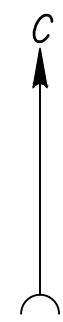
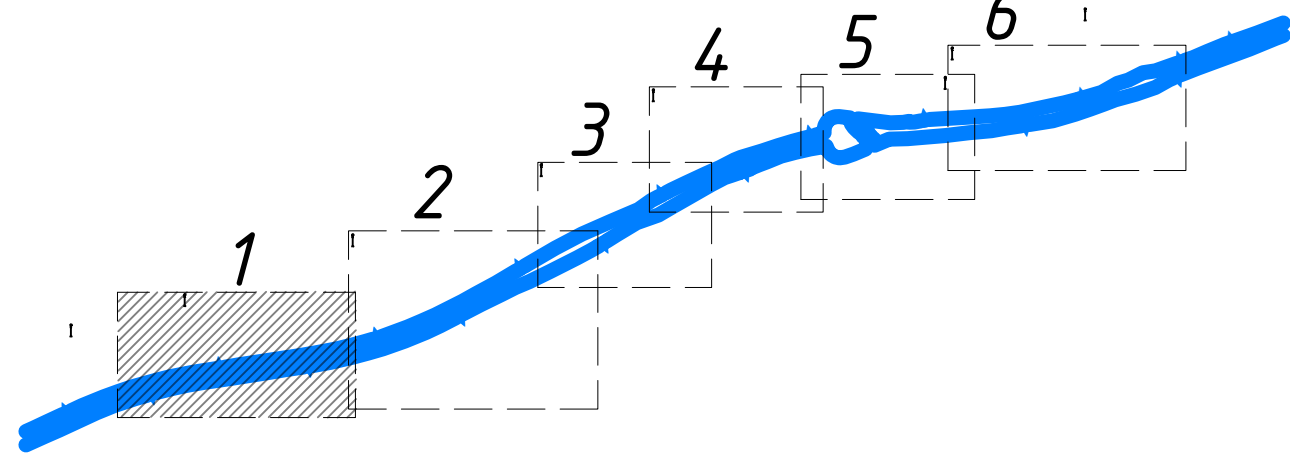


Схема расположения листов



Линия совмещения с листом 3.2

Янтиковский район
Чувашской Республики
Чутеевское с/п

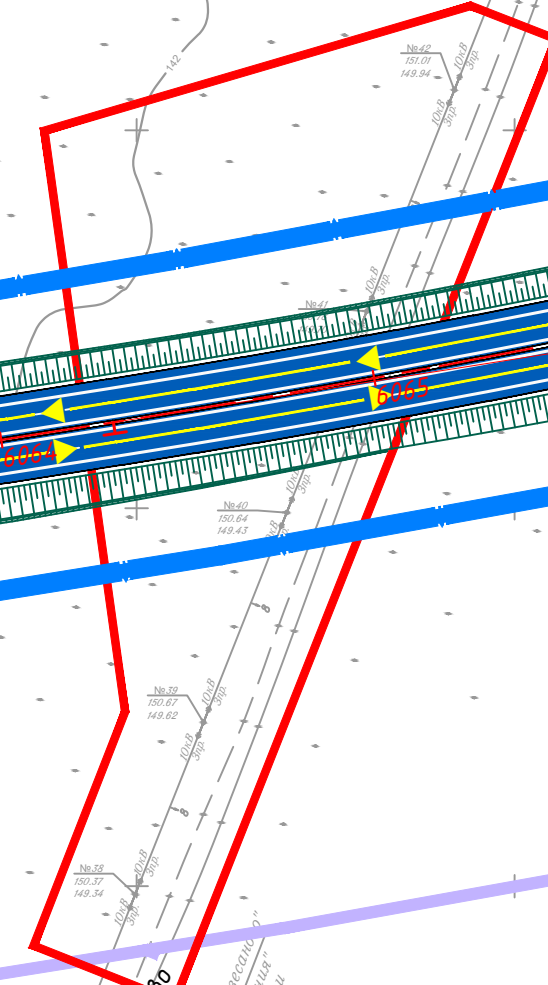
г.о.р.о.р. в.а.р.а.т.и.о.п.
г.о.р.о.р. в.а.р.а.т.и.о.п.

Кайбицкий район Республики
Татарстан
Хозесановское с/п

Москва-Казань

Кайбицкий район Республики
Татарстан
Молькеевское с/п

Поле для дороги

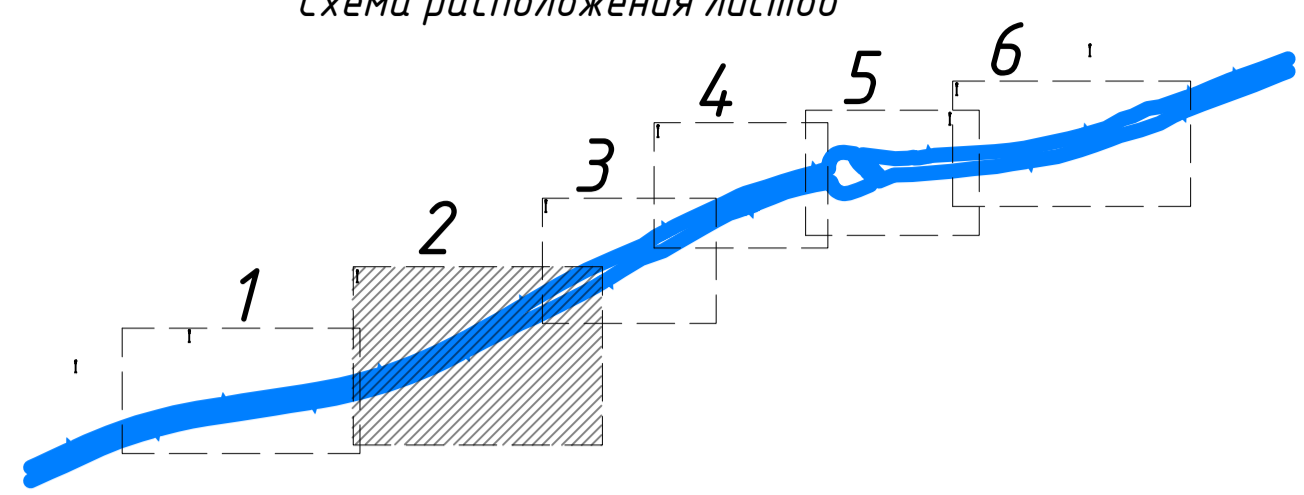


Изм.	Кол. у.	Лист	№ док.	Подпись	Дата

ДПТПИИТ-2019-1483-ПП-МО-ГЧ-РТ-2



Схема расположения листов



Граница работ

Линия совмещения с листом 3.3

Линия совмещения с листом 3.1

Х.б. путепровод ПК 6075-76

Каудицкий район Республики Татарстан
Хозсановское с/п

Москва-Казань

Граница работ

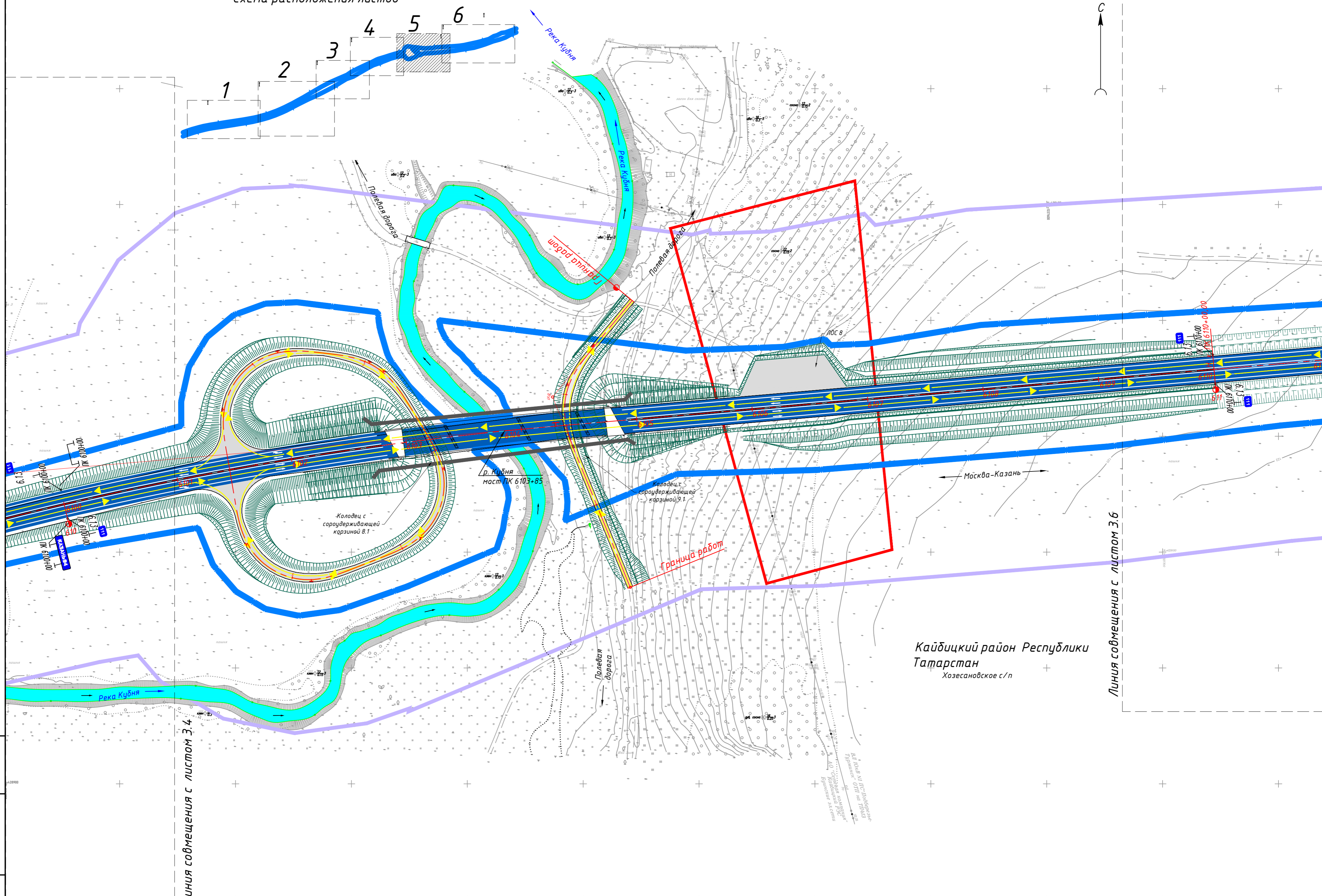
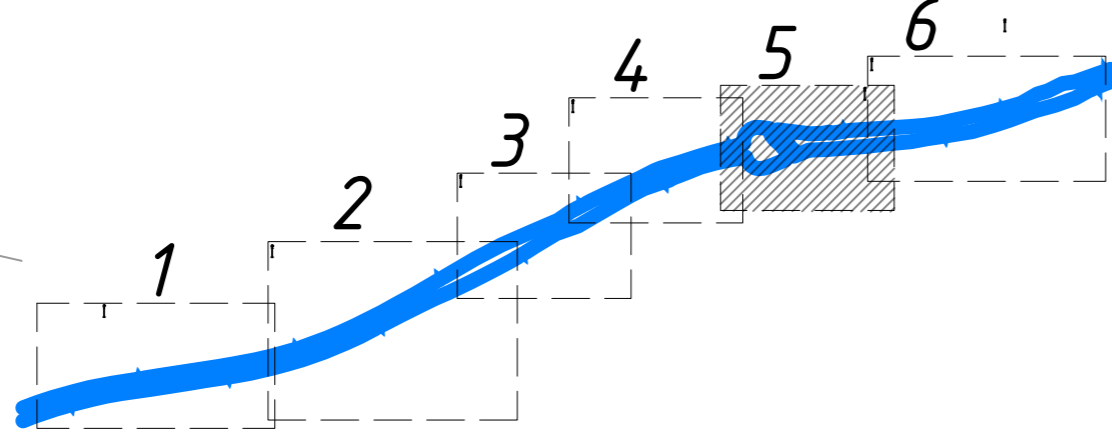
Изм.	Чел.	Лист	№ док.	Подпись	Дата

ДПТПИИТ-2019-1483-ПП-МО-ГЧ-РТ-2

Лист 3.2

Изд. № подл. Подп. и дата. Элект. инв. №

Схема расположения листов



Инв. № подл. Подп. и дата. Взам. инв. №

Линия совмещения с листом 3.4

Линия совмещения с листом 3.6

Кайдицкий район Республики Татарстан
Хозесановское с/п

Изм.	Кол. уч.	Лист № док.	Подпись	Дата

ДПТПИИТ-2019-1483-ПП-МО-ГЧ-РТ-2

Лист 3.5

Схема расположения проектируемого объекта



Условные обозначения:

- Границы территории, в отношении которой осуществляется подготовка проекта планировки
- Граница субъекта Российской Федерации
- Граница муниципального района
- Граница поселения / городского округа
- Границы зон планируемого размещения линейного объекта:**
 - автомобильной дороги общего пользования федерального значения
- Границы зон планируемого размещения линейных объектов, подлежащих реконструкции в связи с изменением их местоположения:**
 - автомобильных дорог
 - инженерных сетей/их наземных элементов
- Граница внесения изменений

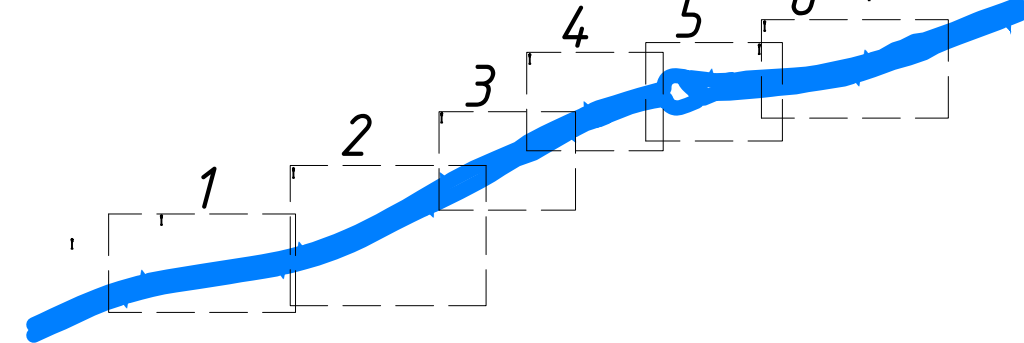
Существующие и директивные (проектные) отметки поверхности по осям трасс автомобильных и железных дорог, проезжих частей:

- ось трассы планируемой автомобильной дороги общего пользования федерального значения
- автомобильные дороги
- директивная (проектная) отметка поверхности
- существующая отметка поверхности

Проектные продольные уклоны, направление продольного уклона, расстояние между точками, ограничивающими участок с продольным уклоном:

- $\frac{3,5}{468,12}$ проектный продольный уклон, о/оо
- направление продольного уклона
- расстояние, м
- Горизонтали, отображающие проектный рельеф:
 - проектные горизонтали

Схема расположения листов



Согласовано			
Взам. инв. №			
Подп. и дата			
Инв. № подл.			

						ДПТПИТ-2019-1483-ПП-МО-ГЧ-РТ-2			
						<small>«Скоростная автомобильная дорога Москва – Нижний Новгород – Казань. Строительство скоростной автомобильной дороги Москва – Нижний Новгород – Казань, 7 этап км 586 – км 663, Чувашская Республика. Республика Татарстан (от пересечения с автомобильной дорогой федерального значения А-151 «Цибильск – Ульяновск» до пересечения с автомобильной дорогой регионального значения Р-241 «Казань – Буинск – Ульяновск»)»</small>			
Изм.	Кол.уч.	Лист	№ док.	Подпись	Дата	Проект планировки территории Материалы по обоснованию	Стадия	Лист	Листов
							ДПТ	4.0	8
Разработал		Бреусов			03.21	Схема вертикальной планировки территории, инженерной подготовки и инженерной защиты территории 1:2000	ООО «ТранспроектИнжиниринг» г. Санкт-Петербург		
Проверил		Косынкина			03.21				
Рук. отдела		Божук			03.21				
Н. контроль		Косынкина			03.21				

Система координат МСК – 16 зона 1

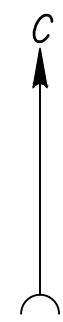
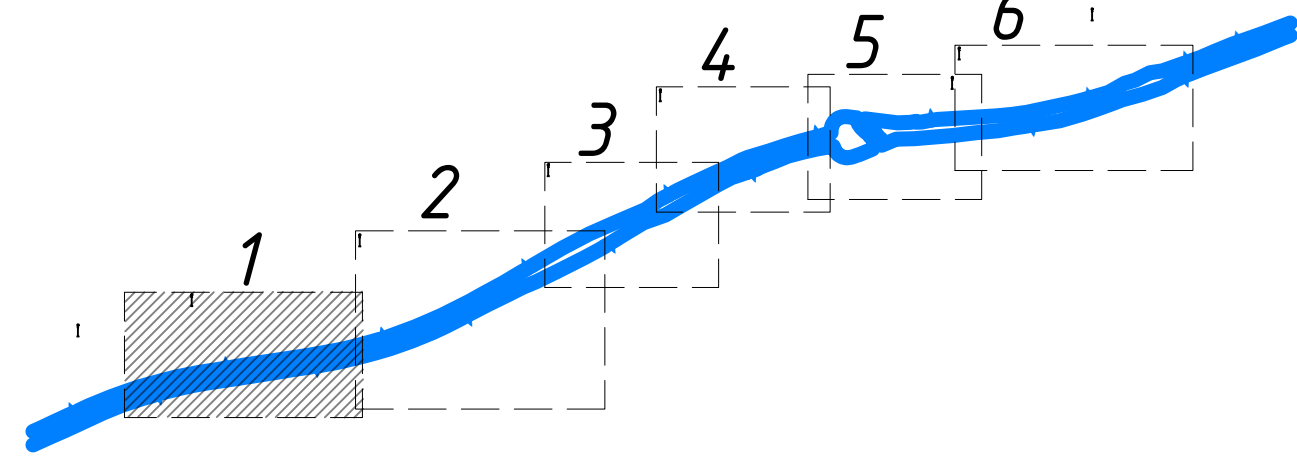
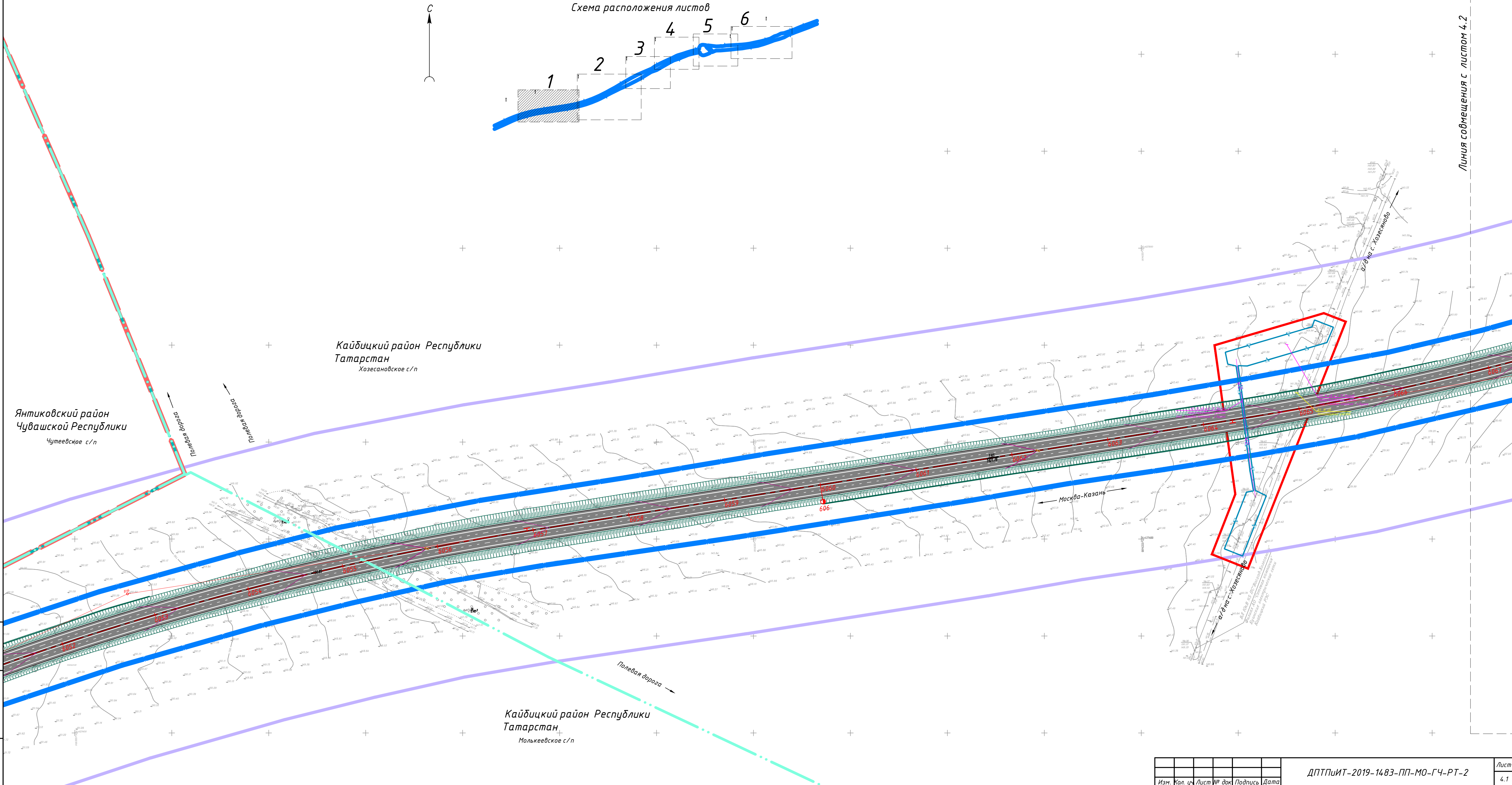


Схема расположения листов



Линия совмещения с листом 4.2



Ивл. № подл. Подл. и дата. Взам. инв. №

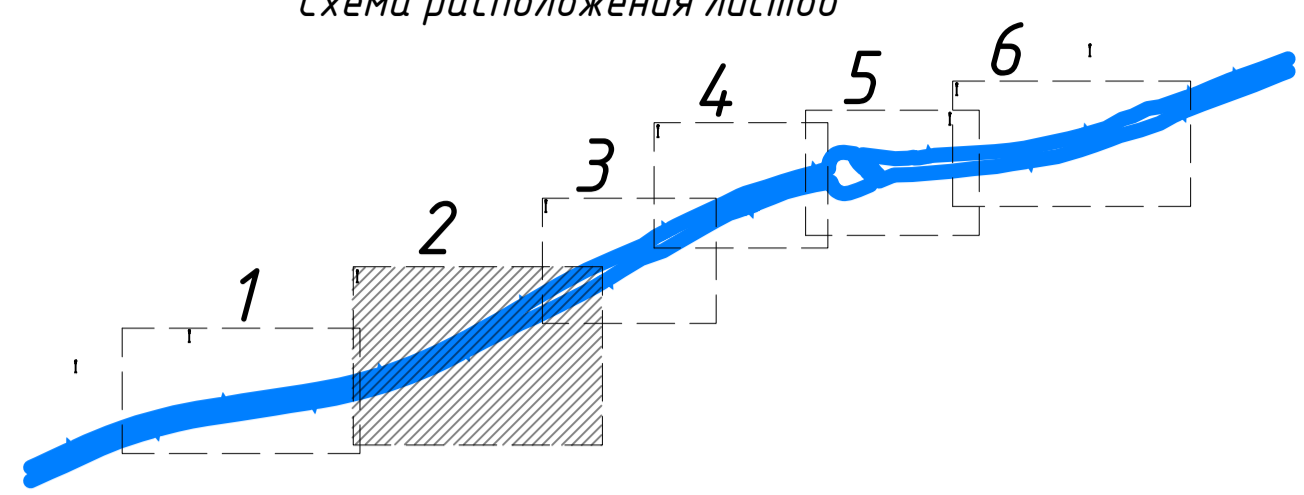
Изм.	Кол. уч.	Лист	№ док.	Подпись	Дата

ДПТПИТ-2019-1483-ПП-МО-ГЧ-РТ-2

Лист 4.1



Схема расположения листов



Линия совмещения с листом 4.1

Линия совмещения с листом 4.3

Граница работ

Граница работ

Ж.д. путепровод ПК 6075-76

Москва-Казань

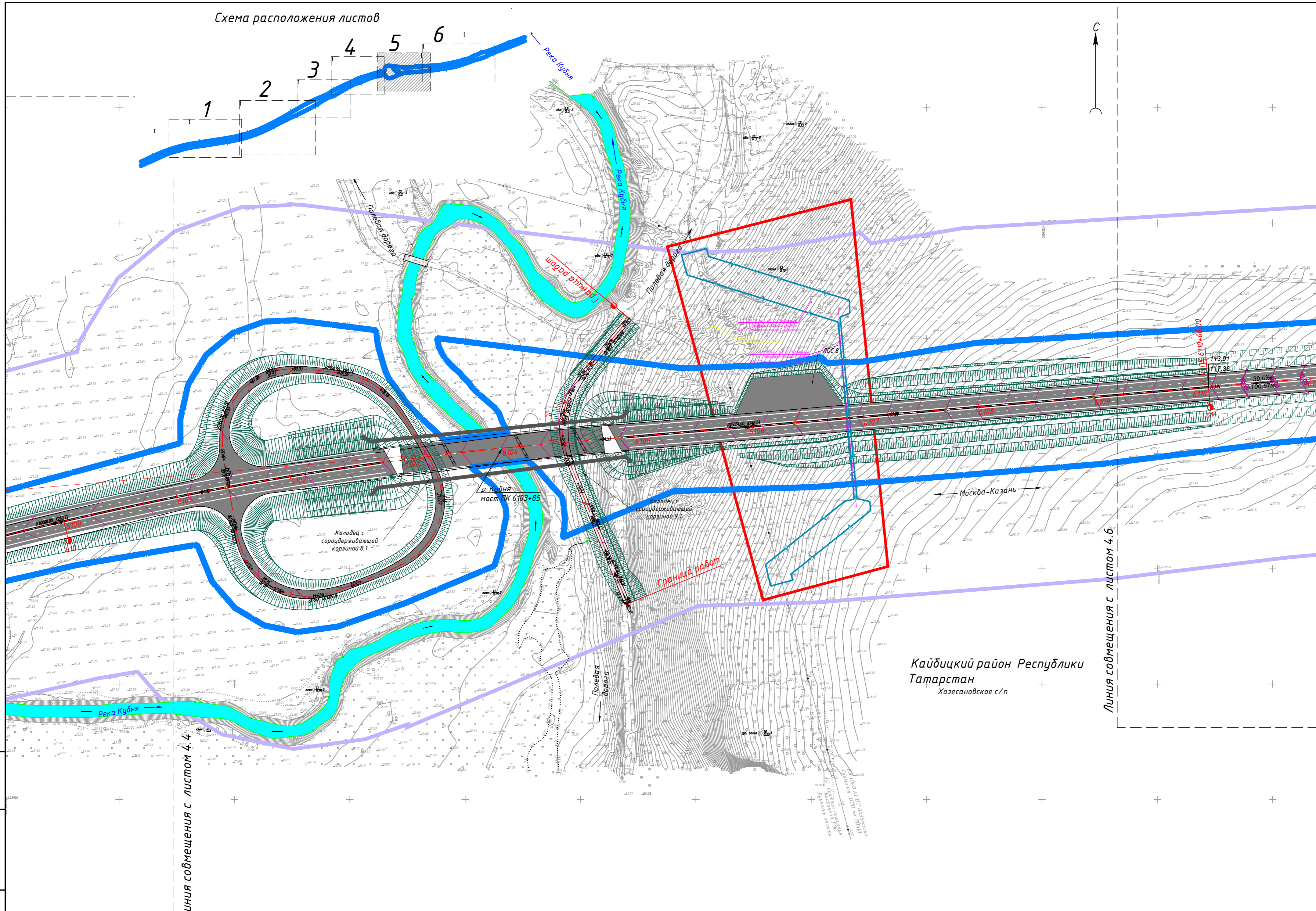
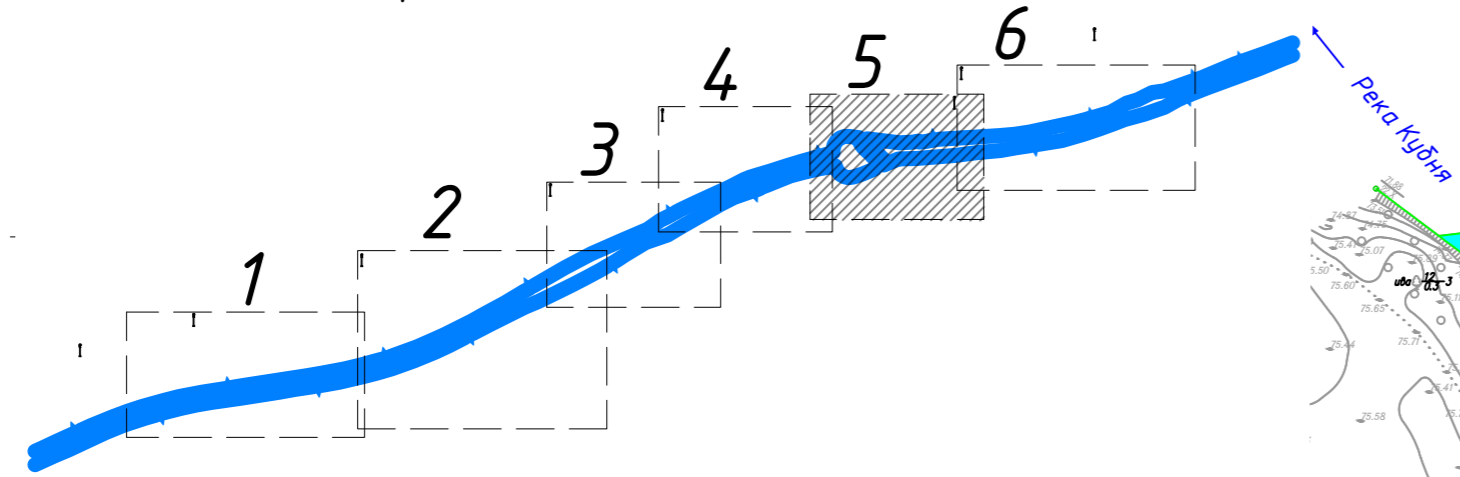
Кайдицкий район Республики Татарстан
Хозасановское с/п

Изм.	Уч.	Лист	№ док.	Подпись	Дата

Изм. № подл. Подп. и дата

Взам. инв. №

Схема расположения листов



Линия совмещения с листом 4.4

Линия совмещения с листом 4.б

Кайдицкий район Республики Татарстан
Хозесановское с/п

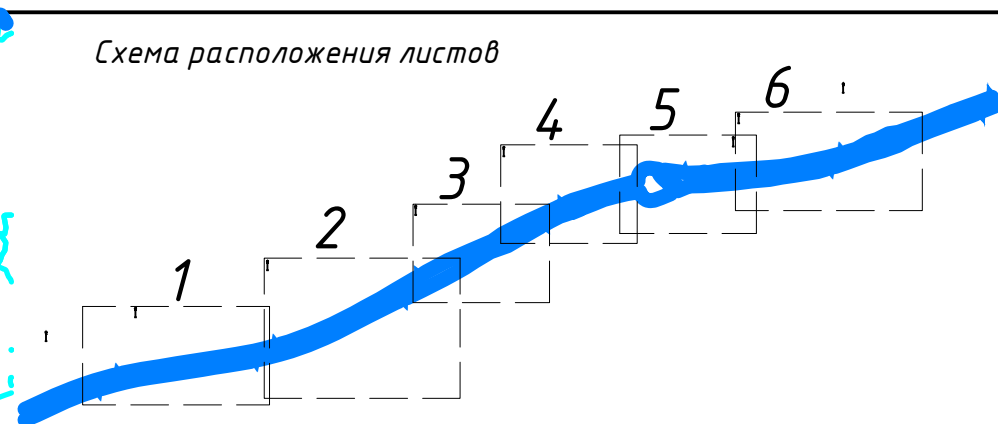
Инв. № подл.	Подп. и дата	Взам. инв. №

Изм.	Кол. уч.	Лист № док	Подпись	Дата

ДПТПИИТ-2019-1483-ПП-МО-ГЧ-РТ-2

Схема расположения проектируемого объекта

Схема расположения листов



Условные обозначения:

- Границы территории, в отношении которой осуществляется подготовка проекта планировки
- Граница субъекта Российской Федерации
- Граница муниципального района
- Граница поселения / городского округа
- Ось планируемой автомобильной дороги общего пользования федерального значения
- Границы зон планируемого размещения линейного объекта: автомобильной дороги общего пользования федерального значения
- Границы зон планируемого размещения линейных объектов, подлежащих реконструкции в связи с изменением их местоположения: автомобильных дорог
- инженерных сетей/их наземных элементов

- газопровод
- Границы водоохранных зон:
- Границы прибрежных защитных полос:
- Границы береговых полос (территория общего пользования):
- Границы иных зон с особыми условиями территорий: санитарно-защитная зона сибиреязвенного скотомогильника
- санитарно-защитная зона места утилизации биологических отходов
- район падения отделяющихся частей ракет
- Границы лесничеств: границы лесных кварталов
- Граница внесения изменений

Границы территорий, подверженных риску возникновения чрезвычайных ситуаций природного и техногенного характера*:

* Согласно материалам Схемы территориального планирования Республики Татарстан (Карта территорий, подверженных риску возникновения чрезвычайных ситуаций природного и техногенного характера), утвержденной постановлением Кабинета Министров Республики Татарстан от 09.07.2018 № 559 территория, в отношении которой осуществляется подготовка проекта планировки территории:

- полностью расположена в границах территории подверженной наибольшей интенсивности проявления природных чрезвычайных ситуаций;
- расположена в непосредственной близости (севернее) от населенных пунктов Чутеево, Молькеево, Кушкуль, Турминское, подверженных риску подтопления выше среднего (94)

Утвержденные в установленном порядке границы зон с особыми условиями использования территорий, границы иных зон с особыми условиями использования территорий, устанавливаемые в соответствии с законодательством Российской Федерации:

Учтенные в ЕГРН: Устанавливаемые в соответствии с законодательством РФ: Границы охранных зон существующих инженерных сетей и сооружений:

- линий электропередачи свыше 1 кВ
- линий электропередачи до 1 кВ
- трансформаторных подстанций
- линий связи

Система координат МСК-16 зона 1

Согласовано

Взам. инв. №

Подп. и дата

Инв. № подл.

						ДПТПИТ-2019-1483-ПП-МО-ГЧ-РТ-2			
						«Скоростная автомобильная дорога Москва – Нижний Новгород – Казань. Строительство скоростной автомобильной дороги Москва – Нижний Новгород – Казань, 7 этап км 586 – км 663, Чувашская Республика. Республика Татарстан (от пересечения с автомобильной дорогой федерального значения А-151 «Цибульск – Ульяновск» до пересечения с автомобильной дорогой регионального значения Р-241 «Казань – Буинск – Ульяновск»)»			
Изм.	Кол.уч.	Лист	№ док.	Подпись	Дата	Проект планировки территории Материалы по обоснованию	Стадия	Лист	Листов
Разработал	Бреусов				03.21		ДПТ	5.0	7
Проверил	Косынкина				03.21				
Рук. отдела	Божук				03.21				
Н. контроль	Косынкина				03.21	000 "ТранспроектИнжиниринг" г. Санкт-Петербург			

Схема границ зон с особыми условиями использования территорий, особо охраняемых природных территорий, лесничеств. Схема границ территории объектов культурного наследия. Схема границ территорий, подверженных риску возникновения чрезвычайных ситуаций природного и техногенного характера М 1:2000

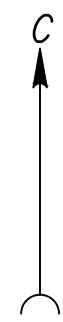
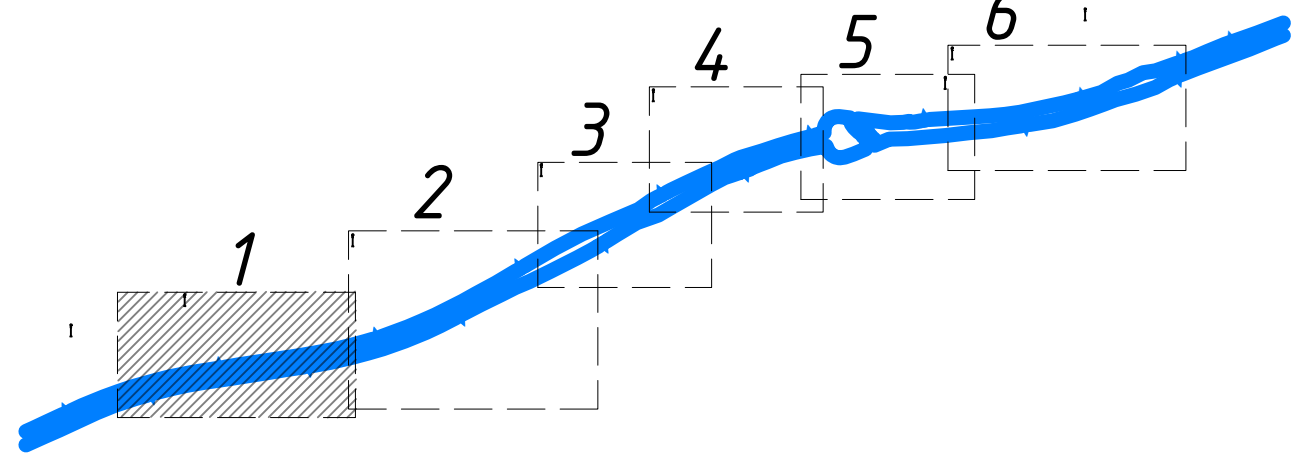


Схема расположения листов



Янтиковский район
Чувашской Республики
Чутеевское с/п

Кайбицкий район Республики
Татарстан
Хозесановское с/п

Кайбицкий район Республики
Татарстан
Молькеевское с/п

Линия совмещения с листом 5.2

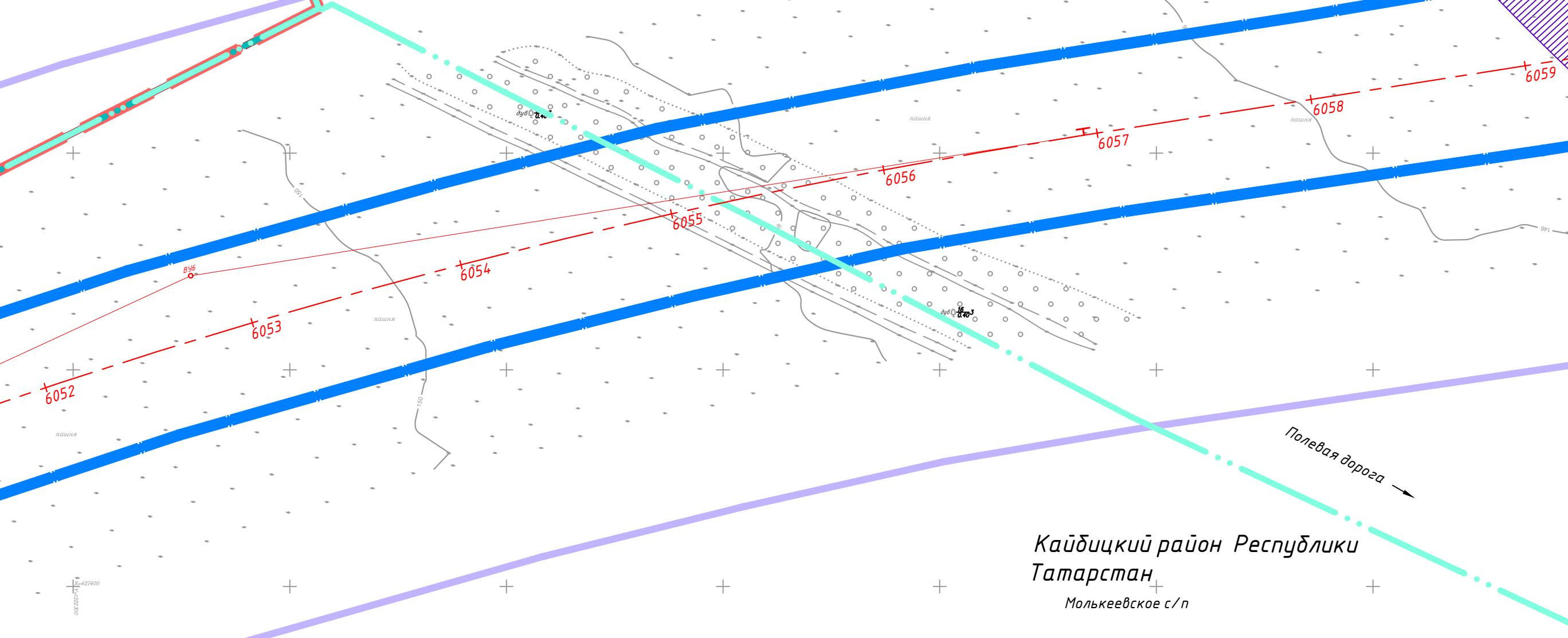
граница с районом
Плюшкин

граница с районом
Хозесанов

граница с районом
Хозесанов

граница с районом
Янтиковский

Поле для дороги



Изм. № подл. Подл. и дата. Взам. инв. №

Изм.	Кол. у	Лист	№ док	Подпись	Дата

ДПТПИИТ-2019-1483-ПП-МО-ГЧ-РТ-2

Лист 5.1


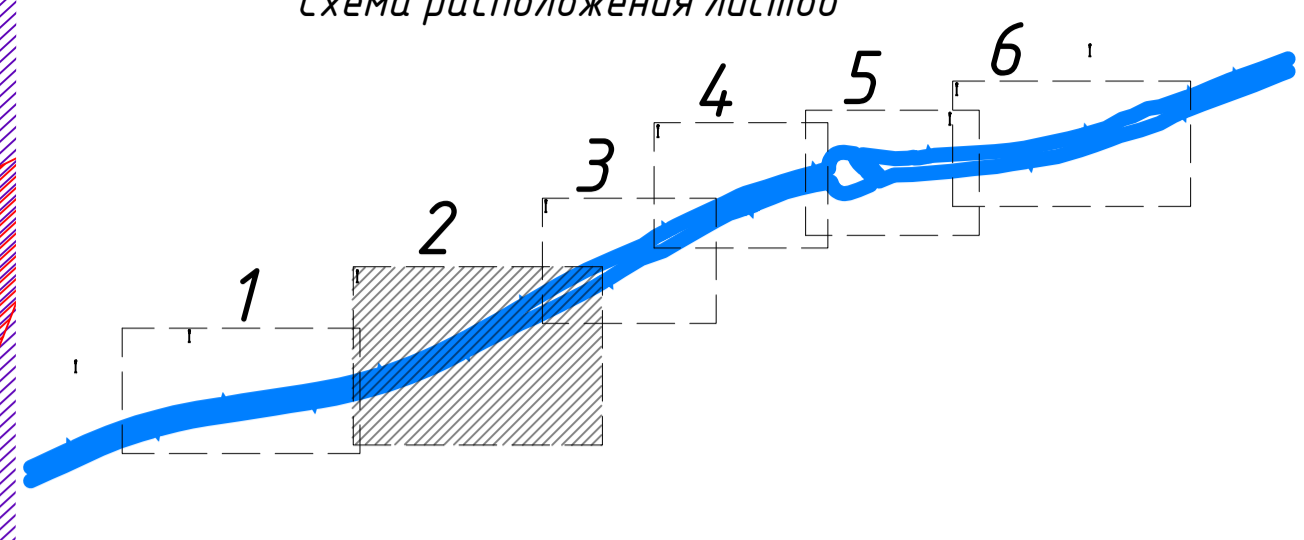


Схема расположения листов



Линия совмещения с листом 5.1

Линия совмещения с листом 5.3

Кау́дицкий район Республики
Татарстан
Хозесановское с/п

Граница работ

Граница работ

Изм.	Чел. у.	Лист	№ док.	Подпись	Дата

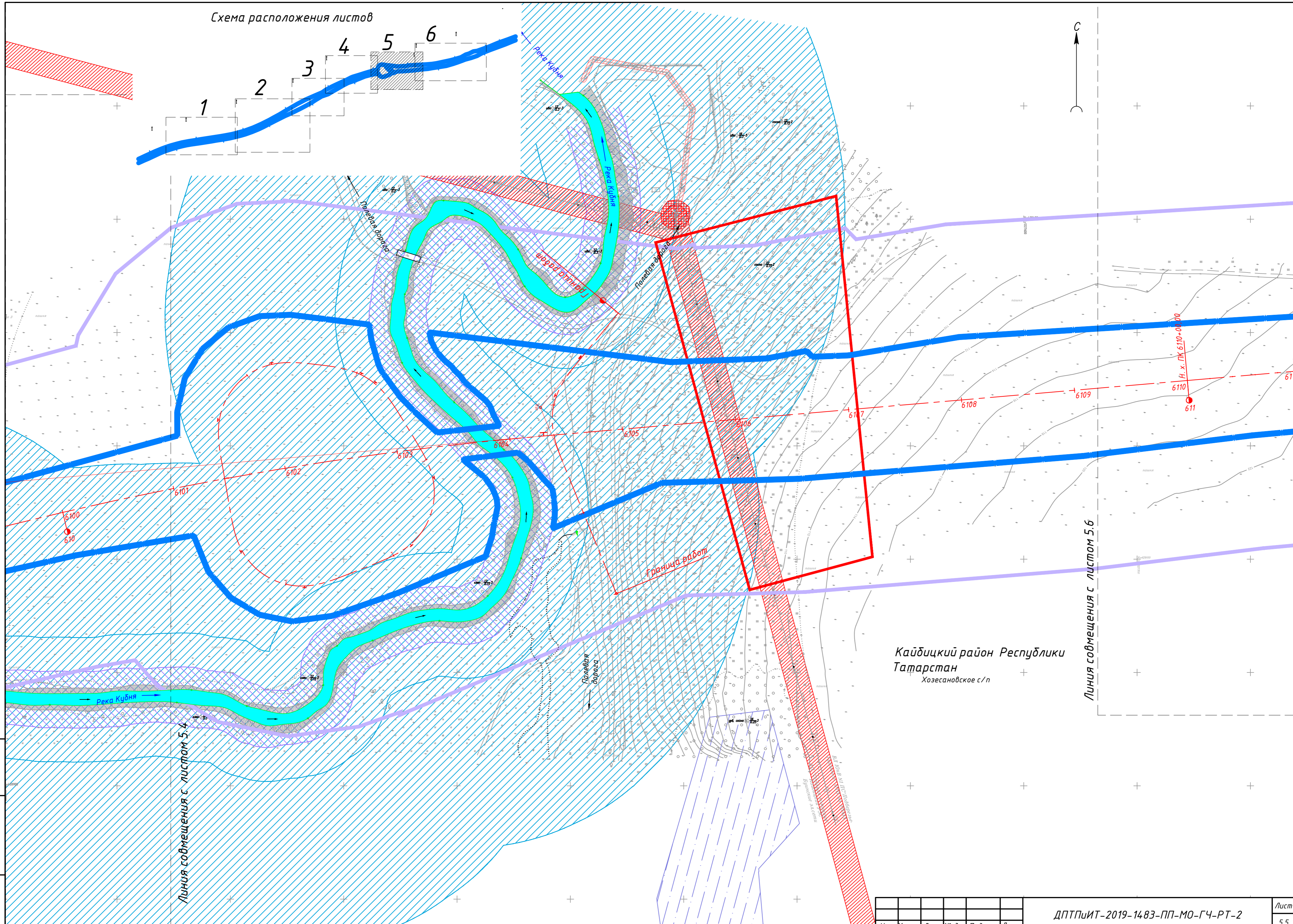
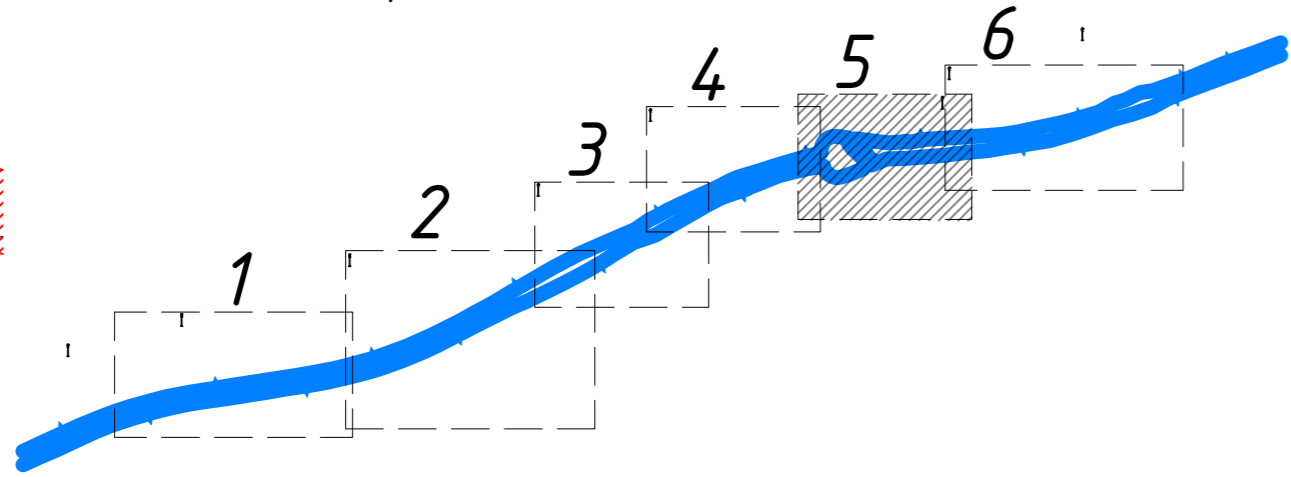
ДПТПИТ-2019-1483-ПП-МО-ГЧ-РТ-2

Лист
5.2

Изм. №	Лист	№ док.	Подпись	Дата

Взам. инв. №	
--------------	--

Схема расположения листов



Линия совмещения с листом 5.4

Линия совмещения с листом 5.6

Кайбицкий район Республики Татарстан
Хозесановское с/п

Инв. № подл. Подп. и дата. Взам. инв. №

Изм.	Кол. уч.	Лист № док	Подпись	Дата

ДПТПИИТ-2019-1483-ПП-МО-ГЧ-РТ-2

Лист 5.5

Схема расположения проектируемого объекта



Условные обозначения:

- Границы территории, в отношении которой осуществляется подготовка проекта планировки
- Граница субъекта Российской Федерации
- Граница муниципального района
- Граница поселения / городского округа

Границы зон планируемого размещения линейного объекта:

- автомобильной дороги общего пользования федерального значения

Ось планируемого линейного объекта с нанесением пикетажа и (или) километровых отметок:

- автомобильной дороги общего пользования федерального значения

Конструктивные и планировочные решения, планируемые в отношении линейного объекта и (или) объектов капитального строительства, проектируемых в составе линейного объекта:

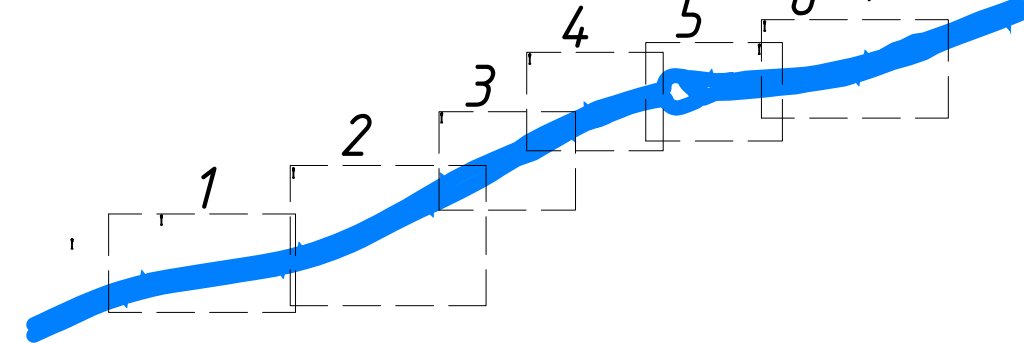
- проезжая часть
- съезды с асфальтовым покрытием
- полевые дороги и проезды для сельскохозяйственной техники
- эстакады, путепроводы, мосты

- Граница внесения изменений
- Временный отвод
- Номера характерных точек временного отвода
- откосы
- водопропускные трубы и элементы закрытой водопропускной системы
- водоприемные элементы нагорной канавы
- Объекты инженерной инфраструктуры, планируемые в составе линейного объекта:
 - локальные очистные сооружения
 - водоотводные сети выпусков ЛОС
 - сети ливневой канализации
 - трансформаторные подстанции

Объекты, подлежащие сносу (демонтажу):



Схема расположения листов



Согласовано
Взам. инв. №
Подп. и дата
Инв. № подл.

ДПТПИТ-2019-1483-ПП-МО-ГЧ-РТ-2					
«Скоростная автомобильная дорога Москва – Нижний Новгород – Казань. Строительство скоростной автомобильной дороги Москва – Нижний Новгород – Казань, 7 этап км 586 – км 663, Чувашская Республика. Республика Татарстан (от пересечения с автомобильной дорогой федерального значения А-151 «Цибульск – Ульяновск» до пересечения с автомобильной дорогой регионального значения Р-241 «Казань – Буинск – Ульяновск»)»					
Изм.	Кол.уч.	Лист	№ док.	Подпись	Дата
Разработал	Бреусов				03.21
Проверил	Косынкина				03.21
Рук. отдела	Божук				03.21
Н. контроль	Косынкина				03.21
Проект планировки территории Материалы по обоснованию				Стадия	Лист
				ДПТ	6.0
				Листов	7
Схема конструктивных и планировочных решений М 1:2000				ООО «ТранспроектИнжиниринг» г. Санкт-Петербург	

Система координат МСК-16 зона 1

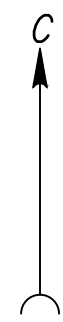
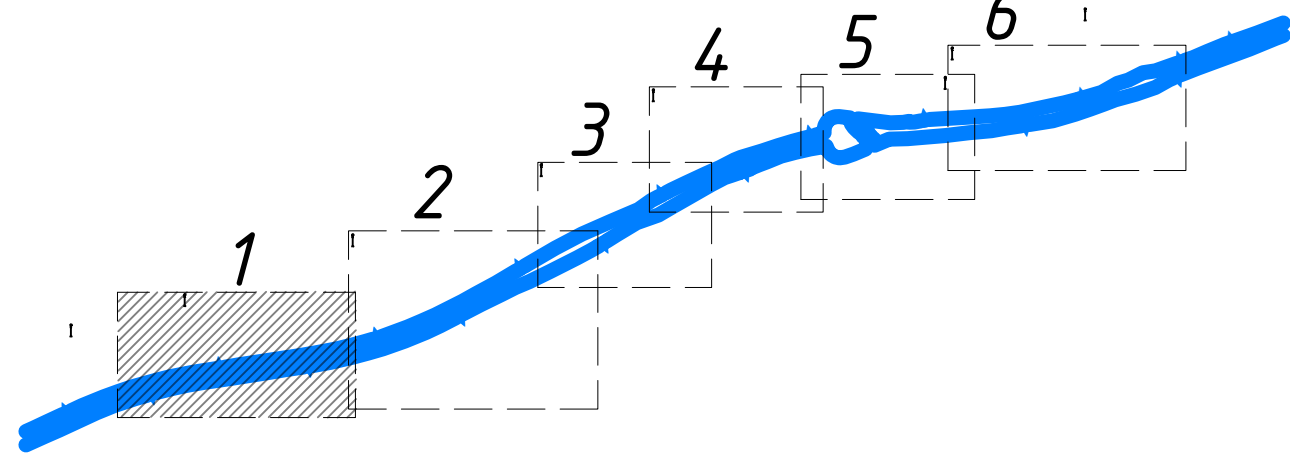


Схема расположения листов



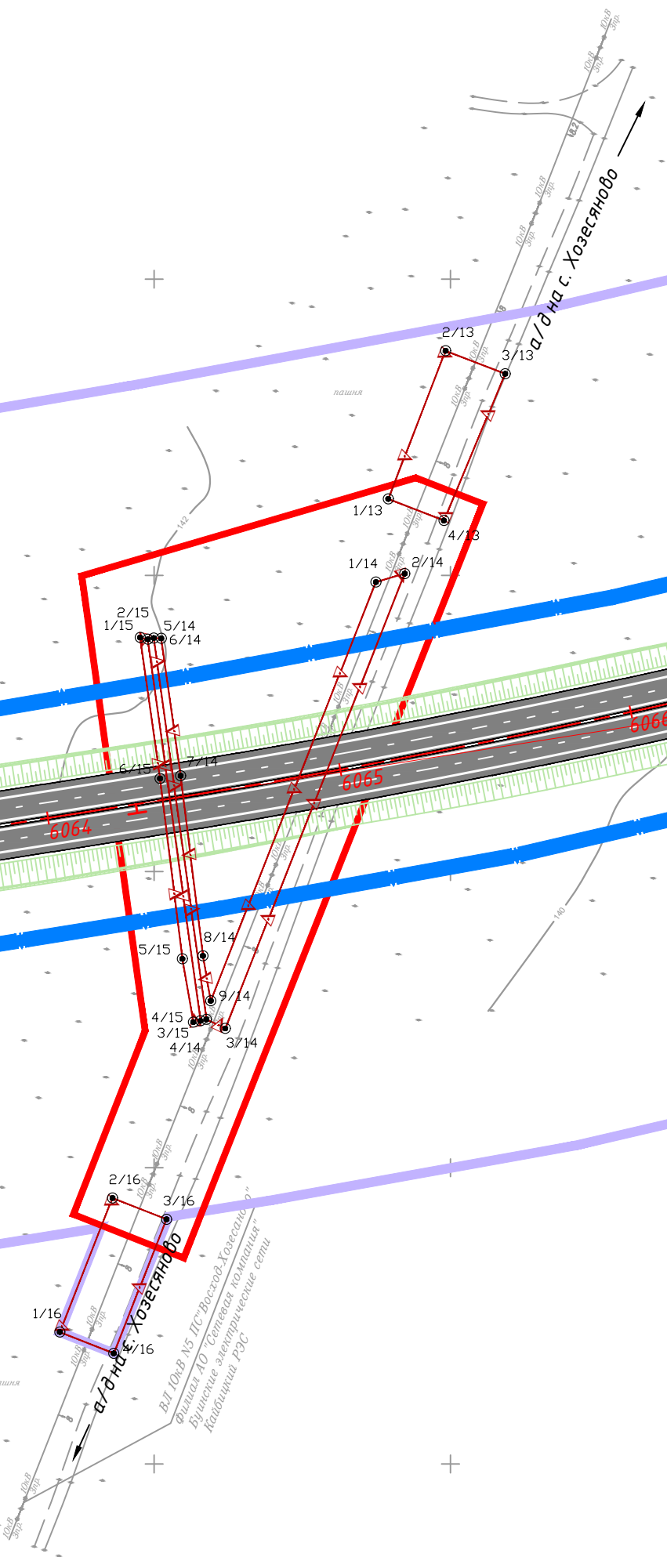
Янтиковский район
Чувашской Республики
Чутеевское с/п

Кайбицкий район Республики
Татарстан
Хозесановское с/п

Кайбицкий район Республики
Татарстан
Молькеевское с/п

← Полюдь дороги
← Полюдь дороги

← Москва-Казань



Линия совмещения с листом 6.2

Изм. № подл. Подл. и дата. Взам. инв. №

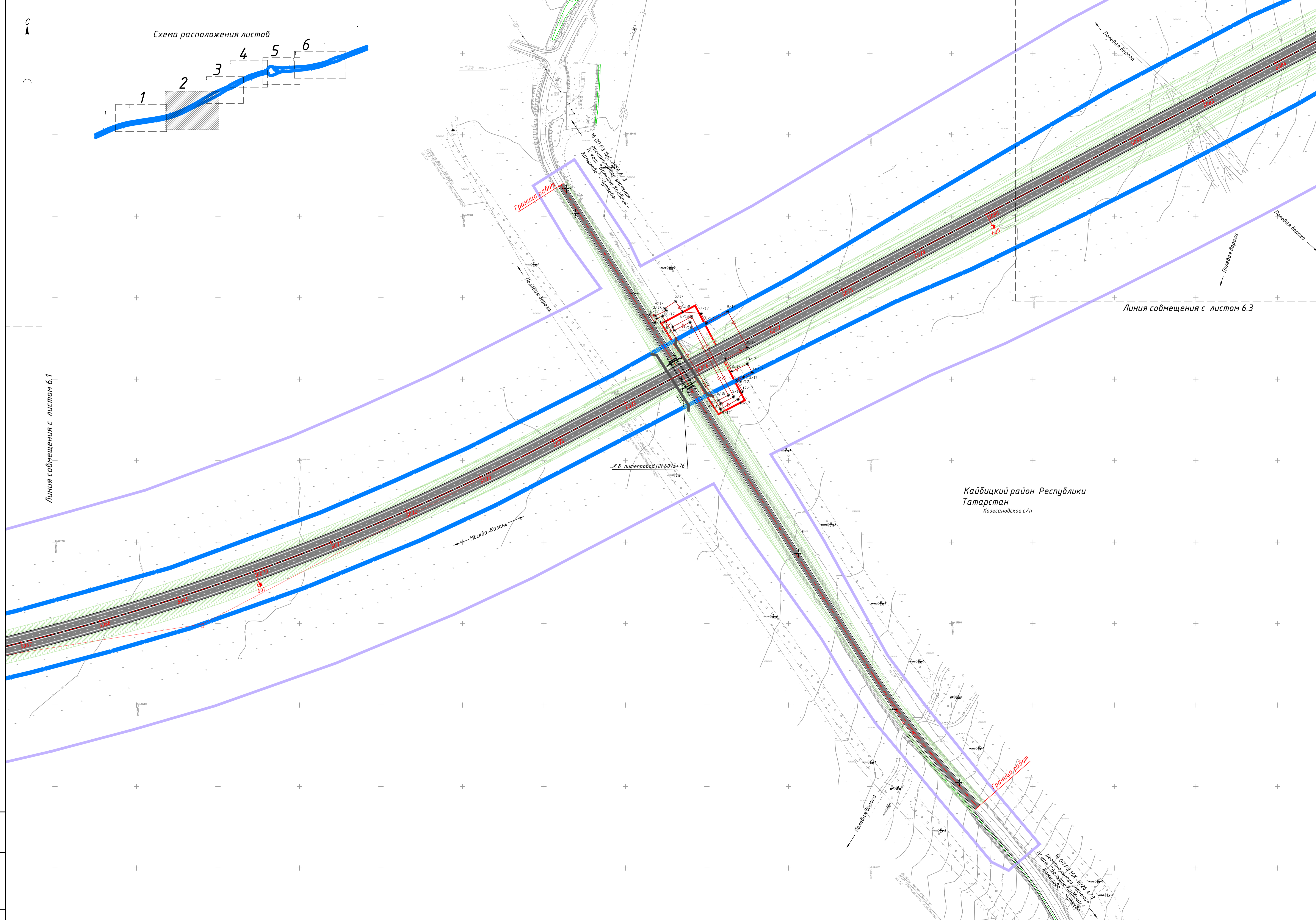
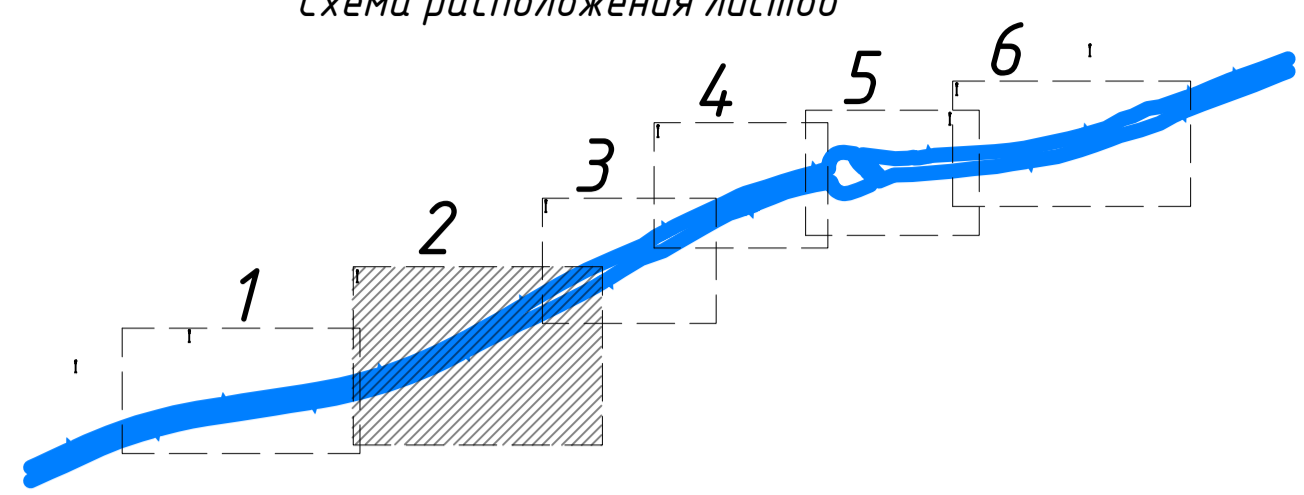
Изм.	Кол. у.	Лист	№ док.	Подпись	Дата

ДПТПИТ-2019-1483-ПП-МО-ГЧ-РТ-2

Лист 6.1



Схема расположения листов



Линия совмещения с листом 6.1

Линия совмещения с листом 6.3

Кайдицкий район Республики
Татарстан
Хозсановское с/п

Граница работ

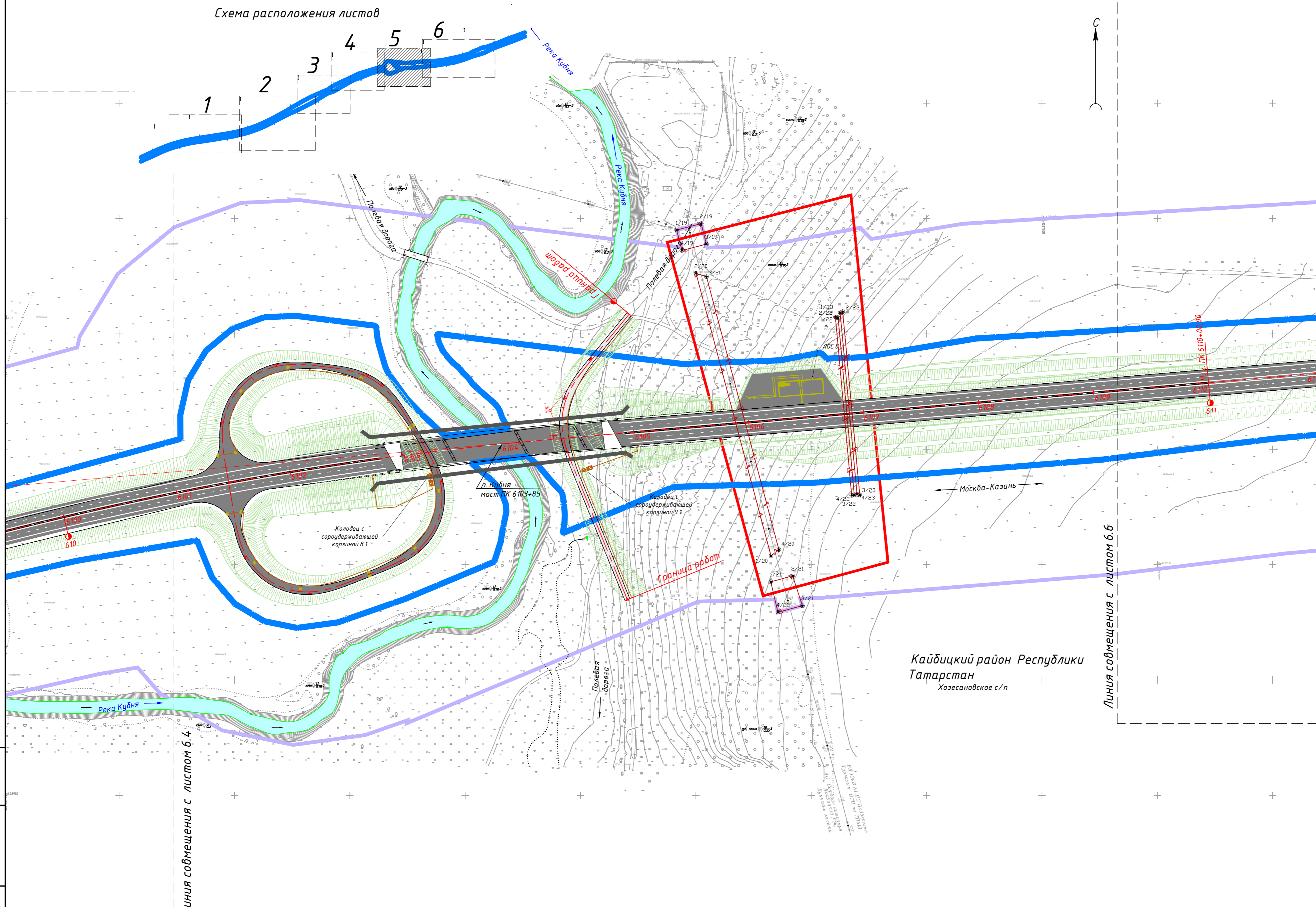
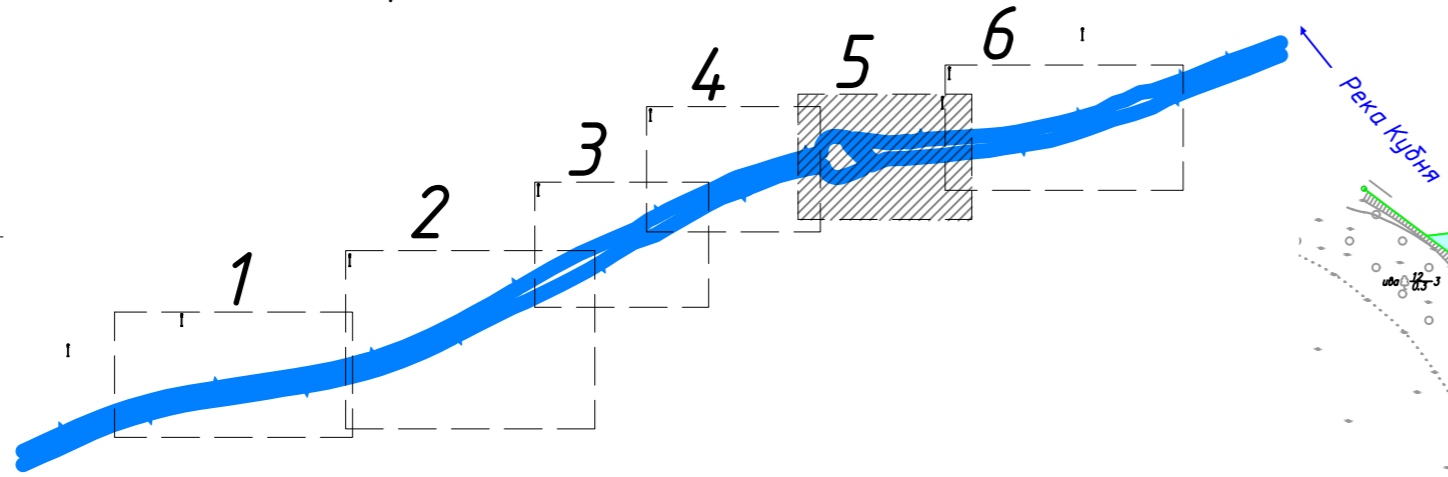
Изм.	Чел.	Лист	№ док.	Подпись	Дата

ДПТ/ИИТ-2019-1483-ПП-МО-ГЧ-РТ-2

Лист
6.2

Изм. №	Лист	№ док.	Подпись	Дата

Схема расположения листов



Изм. № подл. Подп. и дата. Взам. инв. №

Линия совмещения с листом 6.4

Линия совмещения с листом 6.6

Кайбичский район Республики Татарстан
Хозесановское с/п

Изм.	Кол. уч.	Лист № док.	Подпись	Дата

ДПТПИИТ-2019-1483-ПП-МО-ГЧ-РТ-2

Лист 6.5