

Внесение изменений в документацию по планировке территории объекта «Скоростная автомобильная дорога Москва – Нижний Новгород – Казань. Строительство скоростной автомобильной дороги Москва – Нижний Новгород – Казань, 7 этап км 586 – км 663, Чувашская Республика, Республика Татарстан (от пересечения с автомобильной дорогой федерального значения А-151 «Цивильск – Ульяновск» до пересечения с автомобильной дорогой федерального значения Р-241 «Казань — Буинск — Ульяновск»)), утвержденную распоряжениями Федерального дорожного агентства от 27.10.2020 № 3233-р, от 07.12.2020 № 3697-р касающуюся участков скоростной автомобильной дороги Москва – Нижний Новгород Казань км 588+717 – км 588+971, км 596+692 - км 596+860, км 600+8 – км 600+289, км 606+423 – км 606+514, км 607+589 – км 607+631, км 610+572 – км 610+78, км 615+42 – км 615+478, км 618+111 – км 618+166, км 619+99 – км 620+19, км 622+743 – км 623+23, км 628+180 – км 628+591, км 631+56 – км 631+71, км 635+24 – км 635+75, км 635+489 – км 635+533, км 644+378 – км 644+611, км 645+216 – км 645+269, км 649+970 – км 650+49, км 650+810 – км 650+875, км 657+399 – км 657+450, км 667+216 – км 667+564

ПРОЕКТ ПЛАНИРОВКИ ТЕРРИТОРИИ

Материалы по обоснованию проекта планировки

Раздел 3 «Материалы по обоснованию проекта планировки территории. Графическая часть»

Часть 4

КНИГА 11

ДПТПиИТ-2019-1483-ПП-МО-ГЧ-РТ-11

**Сельское поселение Коргузинское Верхнеуслонского муниципального
района**



Государственная компания «Российские автомобильные дороги»

Внесение изменений в документацию по планировке территории объекта «Скоростная автомобильная дорога Москва – Нижний Новгород – Казань. Строительство скоростной автомобильной дороги Москва – Нижний Новгород – Казань, 7 этап км 586 – км 663, Чувашская Республика, Республика Татарстан (от пересечения с автомобильной дорогой федерального значения А-151 «Цивильск – Ульяновск» до пересечения с автомобильной дорогой федерального значения Р-241 «Казань — Буинск — Ульяновск»)), утвержденную распоряжениями Федерального дорожного агентства от 27.10.2020 № 3233-р, от 07.12.2020 № 3697-р касающуюся участков скоростной автомобильной дороги Москва – Нижний Новгород Казань км 588+717 – км 588+971, км 596+692 - км 596+860, км 600+8 – км 600+289, км 606+423 – км 606+514, км 607+589 – км 607+631, км 610+572 – км 610+78, км 615+42 – км 615+478, км 618+111 – км 618+166, км 619+99 – км 620+19, км 622+743 – км 623+23, км 628+180 – км 628+591, км 631+56 – км 631+71, км 635+24 – км 635+75, км 635+489 – км 635+533, км 644+378 – км 644+611, км 645+216 – км 645+269, км 649+970 – км 650+49, км 650+810 – км 650+875, км 657+399 – км 657+450, км 667+216 – км 667+564

ПРОЕКТ ПЛАНИРОВКИ ТЕРРИТОРИИ

**Материалы по обоснованию проекта планировки
Раздел 3 «Материалы по обоснованию проекта планировки
территории. Графическая часть»**

Часть 4

Республика Татарстан, км 604- км 670

КНИГА 11

ДПТПиИТ-2019-1483-ПП-МО-ГЧ-РТ-11

Сельское поселение Коргузинское Верхнеуслонского муниципального района

Взам. инв. №	
Подп. и дата	
Инв. № подл.	



Государственная компания «Российские автомобильные дороги»

Внесение изменений в документацию по планировке территории объекта «Скоростная автомобильная дорога Москва – Нижний Новгород – Казань. Строительство скоростной автомобильной дороги Москва – Нижний Новгород – Казань, 7 этап км 586 – км 663, Чувашская Республика, Республика Татарстан (от пересечения с автомобильной дорогой федерального значения А-151 «Цивильск – Ульяновск» до пересечения с автомобильной дорогой федерального значения Р-241 «Казань — Буинск — Ульяновск»)), утвержденную распоряжениями Федерального дорожного агентства от 27.10.2020 № 3233-р, от 07.12.2020 № 3697-р касающуюся участков скоростной автомобильной дороги Москва – Нижний Новгород Казань км 588+717 – км 588+971, км 596+692 - км 596+860, км 600+8 – км 600+289, км 606+423 – км 606+514, км 607+589 – км 607+631, км 610+572 – км 610+78, км 615+42 – км 615+478, км 618+111 – км 618+166, км 619+99 – км 620+19, км 622+743 – км 623+23, км 628+180 – км 628+591, км 631+56 – км 631+71, км 635+24 – км 635+75, км 635+489 – км 635+533, км 644+378 – км 644+611, км 645+216 – км 645+269, км 649+970 – км 650+49, км 650+810 – км 650+875, км 657+399 – км 657+450, км 667+216 – км 667+564

ПРОЕКТ ПЛАНИРОВКИ ТЕРРИТОРИИ

**Материалы по обоснованию проекта планировки
Раздел 3 «Материалы по обоснованию проекта планировки территории.
Графическая часть»**

Часть 4

Республика Татарстан, км 604- км 670

КНИГА 11

ДПТПиИТ-2019-1483-ПП-МО-ГЧ-РТ-11

Сельское поселение Коргузинское Верхнеуслонского муниципального района

**Заместитель директора
по проектированию**



А. Ю. Кулешов

Комплексный ГИП

Н. Э. Ковалев

**Санкт-Петербург
2021**

Взам. инв. №	
Подп. и дата	
Инв. № подл.	



Общество с ограниченной ответственностью «ТранспроектИнжиниринг»

196084, г. Санкт-Петербург, ул. Малая Митрофаньевская, д.4, лит.Л, оф.318
info@tpe.su, www.tpe.su

Заказчик - Государственная компания «Российские автомобильные дороги»

Внесение изменений в документацию по планировке территории объекта «Скоростная автомобильная дорога Москва – Нижний Новгород – Казань. Строительство скоростной автомобильной дороги Москва – Нижний Новгород – Казань, 7 этап км 586 – км 663, Чувашская Республика, Республика Татарстан (от пересечения с автомобильной дорогой федерального значения А-151 «Цивильск – Ульяновск» до пересечения с автомобильной дорогой федерального значения Р-241 «Казань — Буинск — Ульяновск»)», утвержденную распоряжениями Федерального дорожного агентства от 27.10.2020 № 3233-р, от 07.12.2020 № 3697-р касающуюся участков скоростной автомобильной дороги Москва – Нижний Новгород Казань км 588+717 – км 588+971, км 596+692 - км 596+860, км 600+8 – км 600+289, км 606+423 – км 606+514, км 607+589 – км 607+631, км 610+572 – км 610+78, км 615+42 – км 615+478, км 618+111 – км 618+166, км 619+99 – км 620+19, км 622+743 – км 623+23, км 628+180 – км 628+591, км 631+56 – км 631+71, км 635+24 – км 635+75, км 635+489 – км 635+533, км 644+378 – км 644+611, км 645+216 – км 645+269, км 649+970 – км 650+49, км 650+810 – км 650+875, км 657+399 – км 657+450, км 667+216 – км 667+564

ПРОЕКТ ПЛАНИРОВКИ ТЕРРИТОРИИ

**Материалы по обоснованию проекта планировки
Раздел 3 «Материалы по обоснованию проекта планировки территории. Графическая часть»**

Часть 4

Республика Татарстан, км 604- км 670

КНИГА 11

ДПТПиИТ-2019-1483-ПП-МО-ГЧ-РТ-11

Сельское поселение Коргузинское Верхнеуслонского муниципального района

Генеральный директор

Главный инженер проекта



Савченко А.В.

Уразова М.Т.

Состав документации по планировке территории

Номер тома	Обозначение	Наименование	Примечание
7 этап			
1. Основная часть проекта планировки			
<i>Раздел 1 «Проект планировки территории. Графическая часть»</i>			
Часть 1	ДПТПиИТ-2019-1483-ПП-ОЧ-ГЧ-ЧР	<i>Чувашская Республика, км 588- км 596</i>	
Книга 1	ДПТПиИТ-2019-1483-ПП-ОЧ-ГЧ-ЧР-1	Сельское поселение Комсомольское, Александровское Комсомольского муниципального района, Сельское поселение Тобурдановское Канашского муниципального района	
Часть 2	ДПТПиИТ-2019-1483-ПП-ОЧ-ГЧ-РТ	<i>Республика Татарстан, км 596- км 602</i>	
Книга 1	ДПТПиИТ-2019-1483-ПП-ОЧ-ГЧ-РТ-1	Сельское поселение Старотябердинское Кайбицкого муниципального района	
Часть 3	ДПТПиИТ-2019-1483-ПП-ОЧ-ГЧ-ЧР	<i>Чувашская Республика, км 602- км 604</i>	
Книга 1	ДПТПиИТ-2019-1483-ПП-ОЧ-ГЧ-ЧР-1	Сельское поселение Чутеевское Янтиковского муниципального района	
Часть 4	ДПТПиИТ-2019-1483-ПП-ОЧ-ГЧ-РТ	<i>Республика Татарстан, км 604- км 670</i>	
Книга 1	ДПТПиИТ-2019-1483-ПП-ОЧ-ГЧ-РТ-1	Сельское поселение Молькеевское Кайбицкого муниципального района	
Книга 2	ДПТПиИТ-2019-1483-ПП-ОЧ-ГЧ-РТ-2	Сельское поселение Хозесановское Кайбицкого муниципального района	
Книга 3	ДПТПиИТ-2019-1483-ПП-ОЧ-ГЧ-РТ-3	Сельское поселение Большеподберезинское Кайбицкого муниципального района	
Книга 4	ДПТПиИТ-2019-1483-ПП-ОЧ-ГЧ-РТ-4	Сельское поселение Ульяновское Кайбицкого муниципального района	
Книга 5	ДПТПиИТ-2019-1483-ПП-ОЧ-ГЧ-РТ-5	Сельское поселение Большекайбицкое Кайбицкого муниципального района	
Книга 6	ДПТПиИТ-2019-1483-ПП-ОЧ-ГЧ-РТ-6	Сельское поселение Кушманское Кайбицкого муниципального района	
Книга 7	ДПТПиИТ-2019-1483-ПП-ОЧ-ГЧ-РТ-7	Сельское поселение Муралинское Кайбицкого муниципального района	
Книга 8	ДПТПиИТ-2019-1483-ПП-ОЧ-ГЧ-РТ-8	Сельское поселение Федоровское Кайбицкого муниципального района	
Книга 9	ДПТПиИТ-2019-1483-ПП-ОЧ-ГЧ-РТ-9	Сельское поселение Кулангинское Кайбицкого муниципального района	
Книга 10	ДПТПиИТ-2019-1483-ПП-ОЧ-ГЧ-РТ-10	Сельские поселения Верхнеаткозинское Апастовского муниципального района,	

Взам. инв. №

Подпись и дата

Инв. № подл.

ДПТПиИТ-2019-1483-ПП					
Изм.	Кол.уч	Лист	№док	Подп.	Дата
Разработал	Бреусов				03.2021
Проверил	Божук				03.2021
Рук.отдела	Божук				03.2021
Н. контр.	Косынкина				03.2021

Состав документации по планировке территории

Стадия	Лист	Листов
ДПТ	1	6
ООО «ТранспроектИнжиниринг» г. Санкт-Петербург		

Номер тома	Обозначение	Наименование	Примечание
		Маломеминское Кайбицкого муниципального района, Большемеминское Верхнеуслонского муниципального района	
Книга 11	ДПТПиИТ-2019-1483-ПП-ОЧ-ГЧ-РТ-11	Сельское поселение Коргузинское Верхнеуслонского муниципального района	
Книга 12	ДПТПиИТ-2019-1483-ПП-ОЧ-ГЧ-РТ-12	Сельское поселение Кильдеевское Верхнеуслонского муниципального района	
<i>Раздел 2. «Положение о размещении линейных объектов»</i>			
Часть 1	ДПТПиИТ-2019-1483-ПП-ОЧ-ПР-ЧР	Чувашская Республика, Республика Татарстан	
2. Материалы по обоснованию проекта планировки			
<i>Раздел 3 «Материалы по обоснованию проекта планировки территории. Графическая часть»</i>			
Часть 1	ДПТПиИТ-2019-1483-ПП-МО-ГЧ-ЧР	Чувашская Республика, км 588- км 596	
Книга 1	ДПТПиИТ-2019-1483-ПП-МО-ГЧ-ЧР-1	Сельское поселение Комсомольское, Александровское Комсомольского муниципального района, Сельское поселение Тобурдановское Канашского муниципального района	
Часть 2	ДПТПиИТ-2019-1483-ПП-МО-ГЧ-РТ	Республика Татарстан, км 596- км 602	
Книга 1	ДПТПиИТ-2019-1483-ПП-МО-ГЧ-РТ-1	Сельское поселение Старотябердинское Кайбицкого муниципального района	
Часть 3	ДПТПиИТ-2019-1483-ПП-МО-ГЧ-ЧР	Чувашская Республика, км 602- км 604	
Книга 1	ДПТПиИТ-2019-1483-ПП-МО-ГЧ-ЧР-1	Сельское поселение Чутеевское Янтиковского муниципального района	
Часть 4	ДПТПиИТ-2019-1483-ПП-МО-ГЧ-РТ	Республика Татарстан, км 604- км 670	
Книга 1	ДПТПиИТ-2019-1483-ПП-МО-ГЧ-РТ-1	Сельское поселение Молькеевское Кайбицкого муниципального района	
Книга 2	ДПТПиИТ-2019-1483-ПП-МО-ГЧ-РТ-2	Сельское поселение Хозесановское Кайбицкого муниципального района	
Книга 3	ДПТПиИТ-2019-1483-ПП-МО-ГЧ-РТ-3	Сельское поселение Большеподберезинское Кайбицкого муниципального района	
Книга 4	ДПТПиИТ-2019-1483-ПП-МО-ГЧ-РТ-4	Сельское поселение Ульяновское Кайбицкого муниципального района	

Инв. № подл.	Подпись и дата	Взам. инв. №

Изм.	Кол.уч	Лист	№док	Подп.	Дата	ДПТПиИТ-2019-1483-ПП	Лист 2
------	--------	------	------	-------	------	----------------------	-----------

Номер тома	Обозначение	Наименование	Примечание
Книга 5	ДПТПиИТ-2019-1483-ПП-МО-ГЧ-РТ-5	Сельское поселение Большекайбицкое Кайбицкого муниципального района	
Книга 6	ДПТПиИТ-2019-1483-ПП-МО-ГЧ-РТ-6	Сельское поселение Кушманское Кайбицкого муниципального района	
Книга 7	ДПТПиИТ-2019-1483-ПП-МО-ГЧ-РТ-7	Сельское поселение Муралинское Кайбицкого муниципального района	
Книга 8	ДПТПиИТ-2019-1483-ПП-МО-ГЧ-РТ-8	Сельское поселение Федоровское Кайбицкого муниципального района	
Книга 9	ДПТПиИТ-2019-1483-ПП-МО-ГЧ-РТ-9	Сельское поселение Кулангинское Кайбицкого муниципального района	
Книга 10	ДПТПиИТ-2019-1483-ПП-МО-ГЧ-РТ-10	Сельские поселения Верхнеаткозинское Апастовского муниципального района, Маломеминское, Кайбицкого муниципального района, Большемеминское, Верхнеуслонского муниципального района	
Книга 11	ДПТПиИТ-2019-1483-ПП-МО-ГЧ-РТ-11	Сельское поселение Коргузинское Верхнеуслонского муниципального района	
Книга 12	ДПТПиИТ-2019-1483-ПП-МО-ГЧ-РТ-12	Сельское поселение Кильдеевское Верхнеуслонского муниципального района	
<i>Раздел 4. «Материалы по обоснованию проекта планировки территории. Пояснительная записка»</i>			
Часть 1	ДПТПиИТ-2019-1483-ПП-МО-ПЗ-ЧР	Чувашская Республика, Республика Татарстан	

Взам. инв. №	
Подпись и дата	
Инв. № подл.	

Изм.	Кол.уч	Лист	№док	Подп.	Дата

ДПТПиИТ-2019-1483-ПП

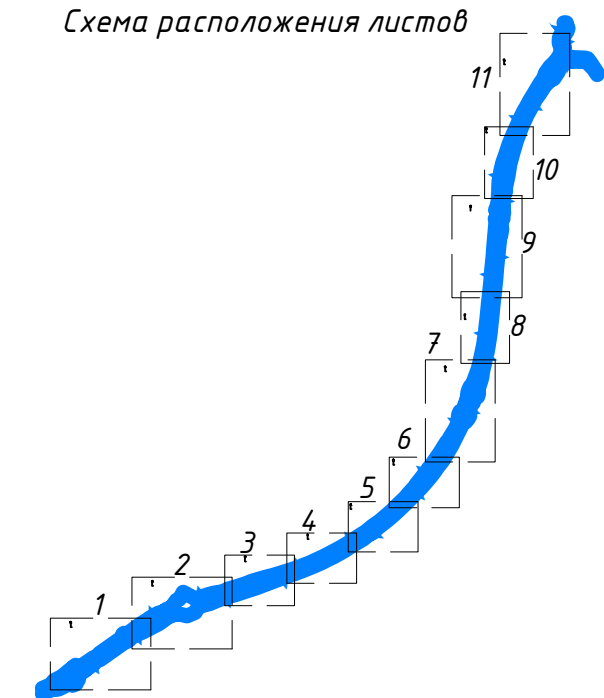
Лист

3

Схема расположения проектируемого объекта



Схема расположения листов



Условные обозначения:

- Границы территории, в отношении которой осуществляется подготовка проекта планировки
- Граница муниципального района
- Граница поселения / городского округа
- Ось планируемой автомобильной дороги общего пользования федерального значения
- Границы зон планируемого размещения линейного объекта: автомобильной дороги общего пользования федерального значения
- Границы зон планируемого размещения линейных объектов, подлежащих реконструкции в связи с изменением их местоположения: автомобильных дорог
- инженерных сетей/их наземных элементов
- Границы и кадастровые номера существующих земельных участков, учтенных в Едином государственном реестре недвижимости

Сведения о форме собственности существующих земельных участков приведены в Выписках из Единого государственного реестра недвижимости, приложенных в электронном виде

Земельные участки, подлежащие изъятию для государственных и муниципальных нужд

Сведения об отнесении территории к определенной категории земель:

- земли сельскохозяйственного назначения
- земли промышленности, энергетики, транспорта, связи, радиовещания, телевидения, информатики, земли для обеспечения космической деятельности, земли обороны, безопасности и земли иного специального назначения

- земли лесного фонда (по сведениям государственного лесного реестра)
- Контуры существующих сохраняемых объектов капитального строительства: границы и кадастровые номера существующих объектов капитального строительства, учтенных в Едином государственном реестре недвижимости
- Иные объекты капитального строительства: здания, сооружения
- Объекты транспортной инфраструктуры: автомобильные дороги
- Объекты инженерной инфраструктуры: воздушные линии электропередачи свыше 1 кВ
- кабельные линии связи
- газопроводы

Границы зон планируемого размещения объектов капитального строительства, установленные ранее утвержденной документацией по планировке территории:

“Скоростная автомобильная дорога Москва – Нижний Новгород – Казань, 7 этап”, утвержденной распоряжением ФДА от 27.10.2020 №3233-р

- автомобильной дороги общего пользования федерального значения
- линейных объектов, подлежащих реконструкции в связи с изменением их местоположения (автомобильных дорог)

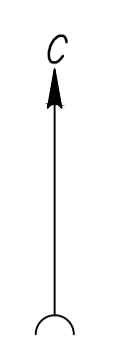
“Скоростная автомобильная дорога Москва – Нижний Новгород – Казань, 8 этап”, утвержденной распоряжением ФДА от 05.11.2020 №3299-р

- автомобильной дороги общего пользования федерального значения
- Граница внесения изменений

Согласовано
Взам. инв. №
Подп. и дата
Инв. № подл.

						ДПТПИИТ-2019-1483-ПП-МО-ГЧ-РТ-11			
						<small>«Скоростная автомобильная дорога Москва – Нижний Новгород – Казань. Строительство скоростной автомобильной дороги Москва – Нижний Новгород – Казань, 7 этап км 586 – км 663, Чувашская Республика. Республика Татарстан (от пересечения с автомобильной дорогой федерального значения А-151 «Цивильск – Ульяновск» до пересечения с автомобильной дорогой регионального значения Р-241 «Казань – Буинск – Ульяновск»)»</small>			
Изм.	Кол.уч.	Лист	№ док.	Подпись	Дата	Проект планировки территории Материалы по обоснованию	Стадия	Лист	Листов
Разработал	Бреусов				03.21		ДПТ	2.0	12
Проверил	Косынкина				03.21				
Рук. отдела	Божук				03.21				
Н. контроль	Косынкина				03.21	Схема использования территории в период подготовки проекта планировки территории М 1:2000	000 “ТранспроектИнжиниринг” г. Санкт-Петербург		

Система координат МСК – 16 зона 1



Верхнеуслонский район Республики Татарстан
Коргузинское с/п

Кайбицкий район Республики Татарстан
Маломенинское с/п

Верхнеуслонский район Республики Татарстан
Большеменинское с/п

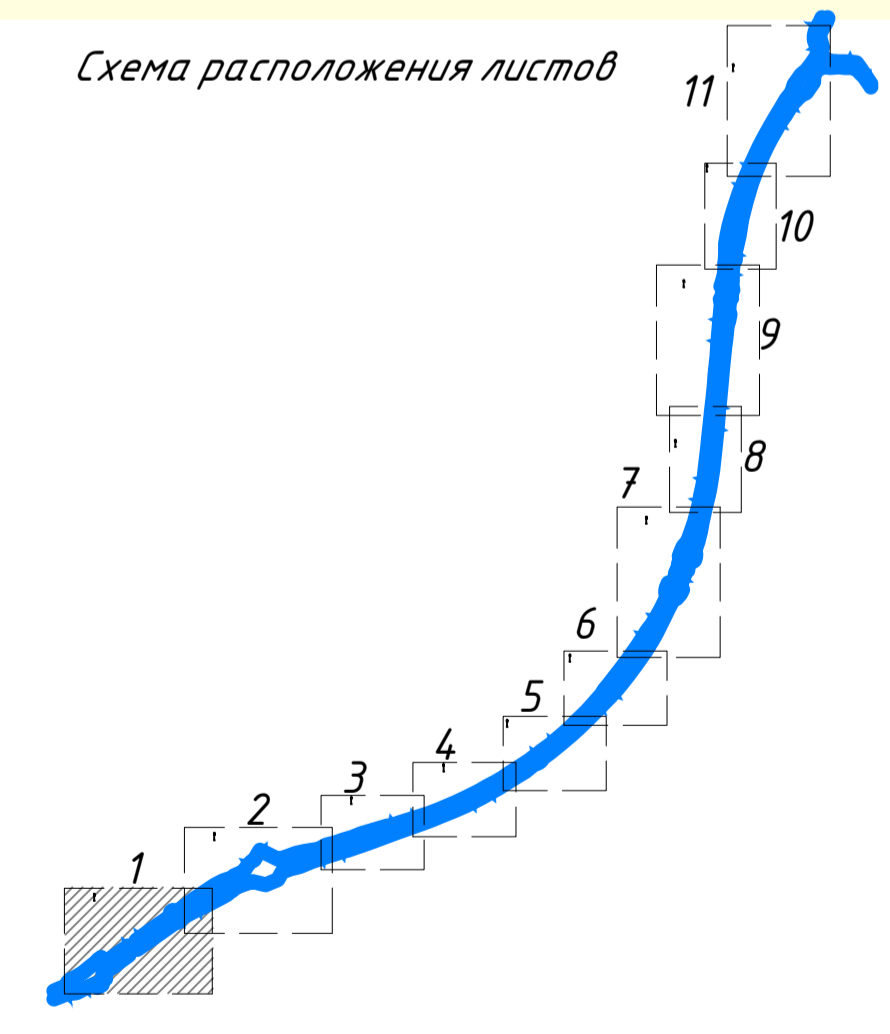
Чулпанихинское участковое лесничество
Приволжского межрайонного лесничества
квартал 86

Чулпанихинское участковое лесничество
Приволжского межрайонного лесничества
квартал 53

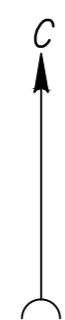
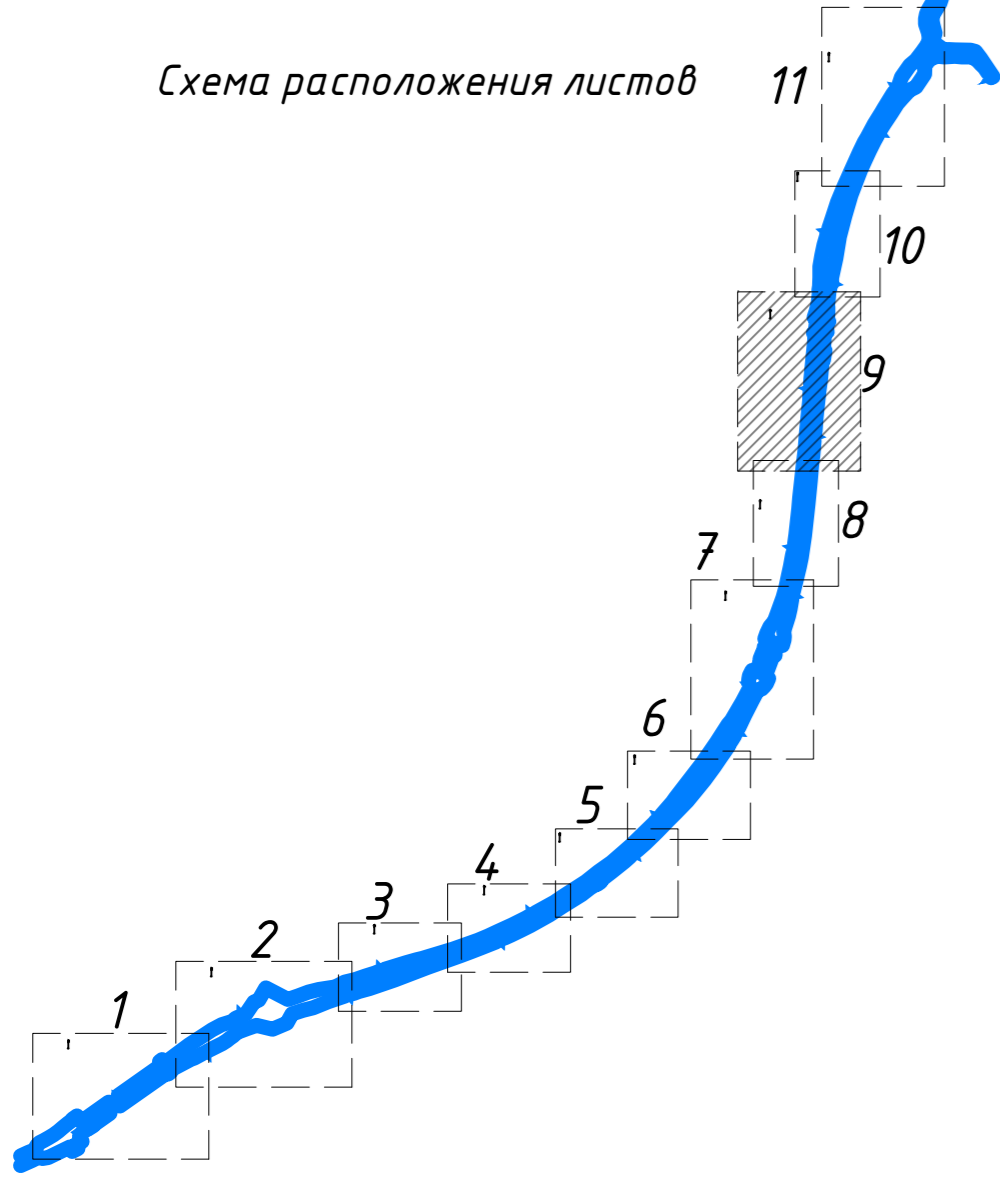
Чулпанихинское участковое лесничество
Приволжского межрайонного лесничества
квартал 86

Чулпанихинское участковое лесничество
Приволжского межрайонного лесничества
квартал 86

Линия совмещения с листом 2.2

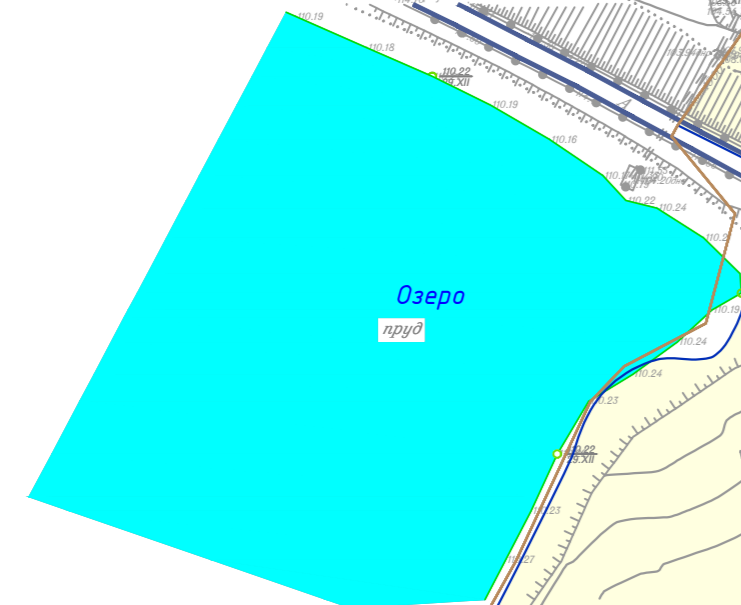


Изм. №, лист, дата, подпись, дата



Линия совмещения с листом 2.10

Верхнеуслонский район Республики Татарстан
Коргузинское с/п

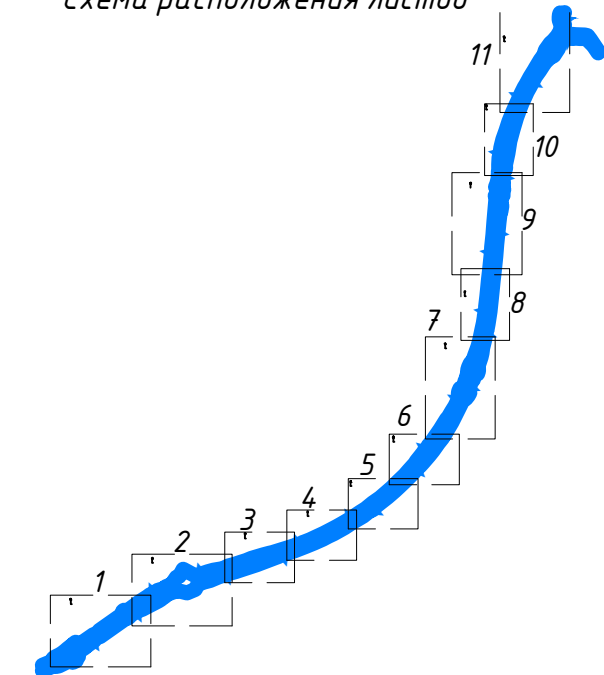


Линия совмещения с листом 2.8

Схема расположения проектируемого объекта



Схема расположения листов



Условные обозначения:

- Границы территории, в отношении которой осуществляется подготовка проекта планировки
- Граница муниципального района
- Граница поселения / городского округа

- Границы зон планируемого размещения линейного объекта:
- автомобильной дороги общего пользования федерального значения

- Границы зон планируемого размещения линейных объектов, подлежащих реконструкции в связи с изменением их местоположения:
- автомобильных дорог
 - инженерных сетей/их наземных элементов

Категории улиц и дорог:

- автомобильная дорога общего пользования федерального значения - категория I-II
- автомобильная дорога общего пользования регионального межмуниципального значения - категория III-IV
- автомобильная дорога общего пользования местного значения - категория III-V
- съезды на дороги местного значения и площадки многофункциональных зон придорожного сервиса
- полевые дороги и проезды для сельскохозяйственной техники

Объекты транспортной инфраструктуры:

- эстакады, путепроводы, мосты

Направления движения автомобильного транспорта:

- >

Иные объекты транспортной инфраструктуры:

Элементы регулирования дорожного движения:

Предупреждающие дорожные знаки:

- 1.34.3 "Направление поворота"

Предписывающие знаки:

- 4.2.3 "Объезд препятствия справа или слева"

Знаки особых предписаний:

- 5.15.3 "Начало полосы"
- 5.15.5 "Конец полосы"

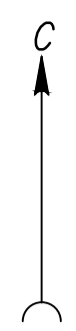
Информационные дорожные знаки:

- 6.9.1 "Предварительный указатель направления"
- р. БИРЛЯ 6.11 "Наименование объекта"
- 630 6.13 "Километровый знак"
- Граница внесения изменений

Система координат МСК - 16 зона 1

Согласовано
Взам. инв. №
Подп. и дата
Инв. № подл.

						ДПТПИТ-2019-1483-ПП-МО-ГЧ-РТ-11			
						<small>«Скоростная автомобильная дорога Москва - Нижний Новгород - Казань. Строительство скоростной автомобильной дороги Москва - Нижний Новгород - Казань, 7 этап км 586 - км 663, Чувашская Республика. Республика Татарстан (от пересечения с автомобильной дорогой федерального значения А-151 «Цибиловск - Ульяновск» до пересечения с автомобильной дорогой регионального значения Р-241 «Казань - Буинск - Ульяновск»)»</small>			
Изм.	Кол.уч.	Лист	№ док.	Подпись	Дата	Проект планировки территории Материалы по обоснованию	Стадия	Лист	Листов
Разработал	Бреусов				03.21		ДПТ	3.0	12
Проверил	Косынкина				03.21	Схема организации улично-дорожной сети и движения транспорта 1:2000	ООО «ТранспроектИнжиниринг» г. Санкт-Петербург		
Рук. отдела	Божук				03.21				
Н. контроль	Косынкина				03.21				



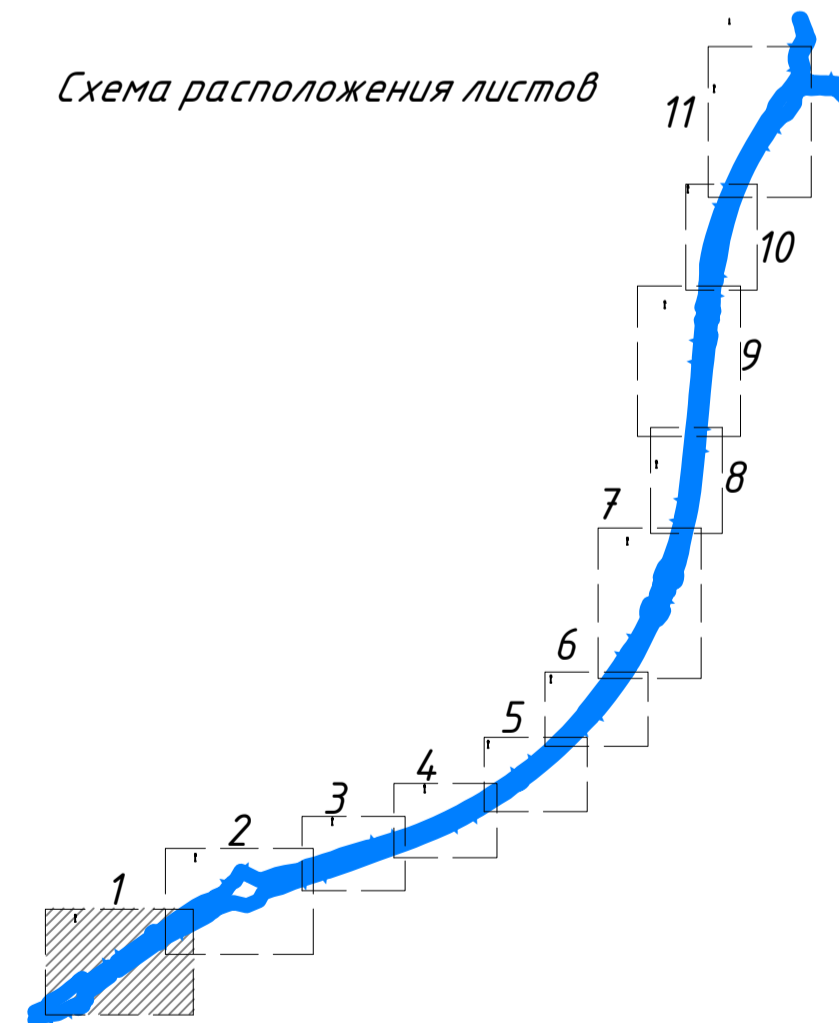
Верхнеуслонский район Республики Татарстан
Коргузинское с/п

Кайдицкий район Республики Татарстан
Маломеминское с/п

Верхнеуслонский район Республики Татарстан
Большемеминское с/п

Линия совмещения с листом 3.2

Схема расположения листов

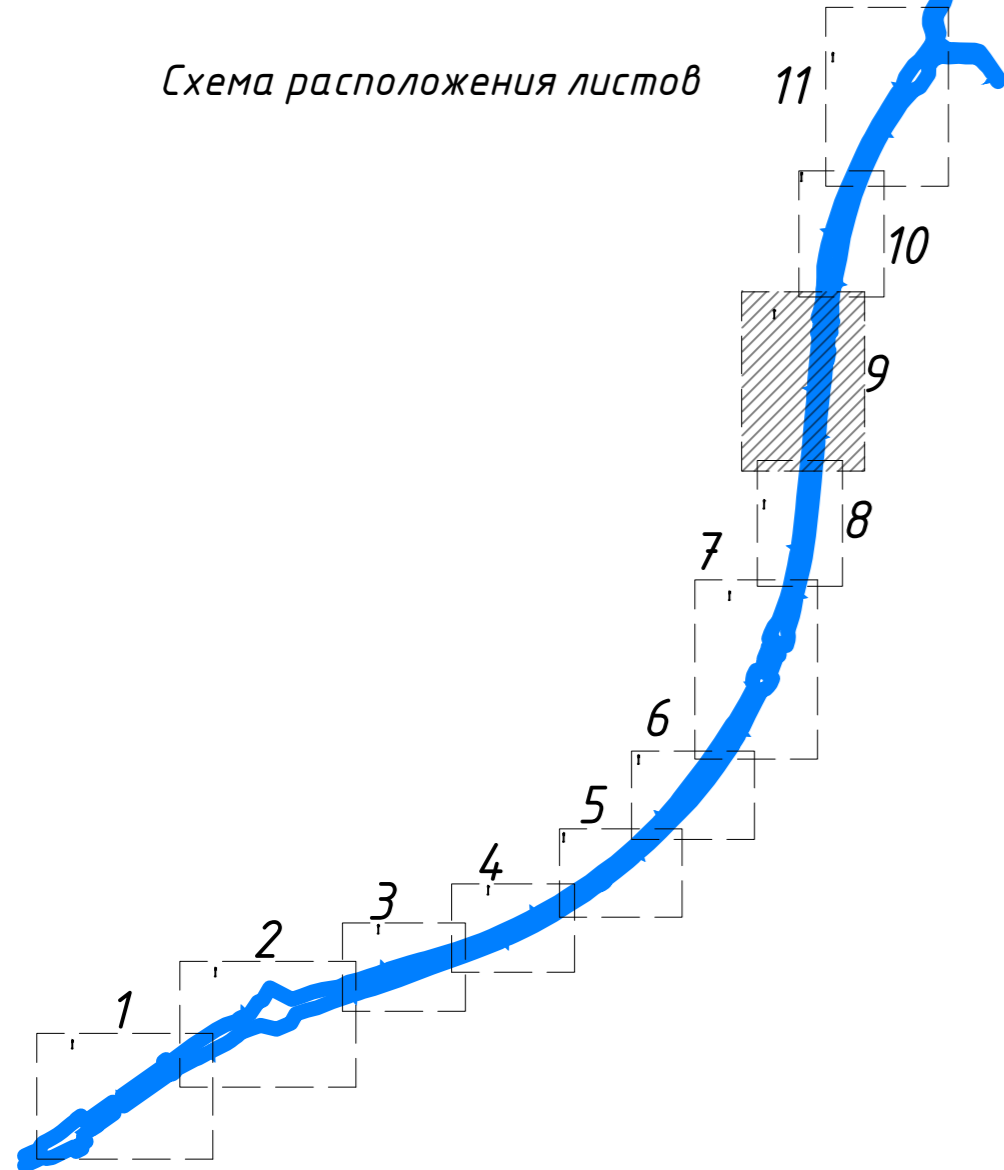


Изм.	Кол. у.	Лист	№ док.	Подпись	Дата

ДПТПИТ-2019-1483-ПП-МО-ГЧ-РТ-11

Лист 3.1

Имя, № листа, Подп. и дата, Взам. инв. №



Линия совмещения с листом 3.10

Верхнеуслонский район Республики Татарстан
Коргузинское с/п

Ручей Шаратка
Приток р. Шаратка

Река Шаратка

Река Шаратка

Полевая дорога

Полевая дорога

Полевая дорога

Граница работ

16 ОП РЗ 16К-0685
а/д регионального значения
с. Коргуза - д. Егидерево

Путепровод ПК 6675-96
а.д. "с. Коргуза - д. Егидерево"

Шора (Витина)

16 ОП РЗ 16К-0685
а/д регионального значения
с. Коргуза - д. Егидерево

Москва-Казань

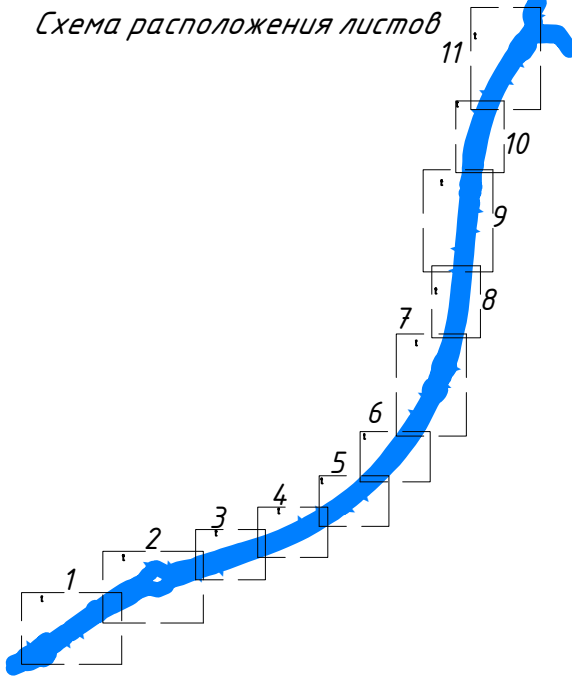
Полевая дорога

Полевая дорога

Линия совмещения с листом 3.8

Инд. № подл.	Подп. и дата	Взам. инв. №

Схема расположения проектируемого объекта



Условные обозначения:

- Границы территории, в отношении которой осуществляется подготовка проекта планировки
- Граница муниципального района
- Граница поселения / городского округа

Проектные продольные уклоны, направление продольного уклона, расстояние между точками, ограничивающими участок с продольным уклоном:

$$\frac{3,5}{468,12}$$

проектный продольный уклон, о/о
направление продольного уклона
расстояние, м

Горизонтали, отображающие проектный рельеф:

- проектные горизонтали

Границы зон планируемого размещения линейного объекта:

- автомобильной дороги общего пользования федерального значения

Границы зон планируемого размещения линейных объектов, подлежащих реконструкции в связи с изменением их местоположения:

- автомобильных дорог
- инженерных сетей/их наземных элементов

Существующие и директивные (проектные) отметки поверхности по осям трасс автомобильных и железных дорог, проезжих частей:

- ось трассы планируемой автомобильной дороги общего пользования федерального значения

- автомобильные дороги

- директивная (проектная) отметка поверхности
- существующая отметка поверхности

Согласовано	
Взам. инв. №	
Подп. и дата	
Инв. № подл.	

ДПТПИИТ-2019-1483-ПП-МО-ГЧ-РТ-11					
«Скоростная автомобильная дорога Москва – Нижний Новгород – Казань. Строительство скоростной автомобильной дороги Москва – Нижний Новгород – Казань, 7 этап км 586 – км 663, Чувашская Республика. Республика Татарстан (от пересечения с автомобильной дорогой федерального значения А-151 «Цивильск – Ульяновск» до пересечения с автомобильной дорогой регионального значения Р-241 «Казань – Буинск – Ульяновск»)»					
Изм.	Кол.уч.	Лист	№ док.	Подпись	Дата
Разработал	Бреусов		03.21		
Проверил	Косынкина		03.21		
Рук. отдела	Божук		03.21		
Н. контроль	Косынкина		03.21		
Проект планировки территории			Стадия	Лист	Листов
Материалы по обоснованию			ДПТ	4.0	13
Схема вертикальной планировки территории, инженерной подготовки и инженерной защиты территории 1:2000			ООО «ТранспроектИнжиниринг» г. Санкт-Петербург		

Система координат МСК - 16 зона 1



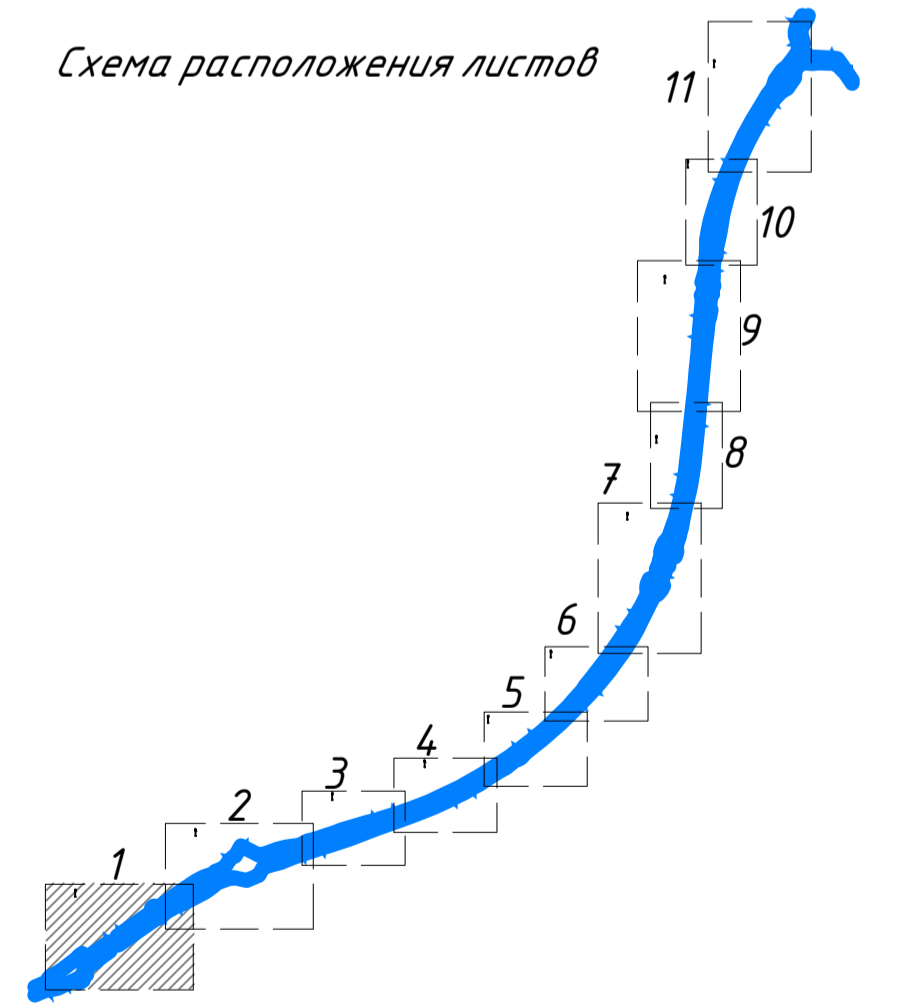
Верхнеуслонский район Республики Татарстан
Коргузинское с/п

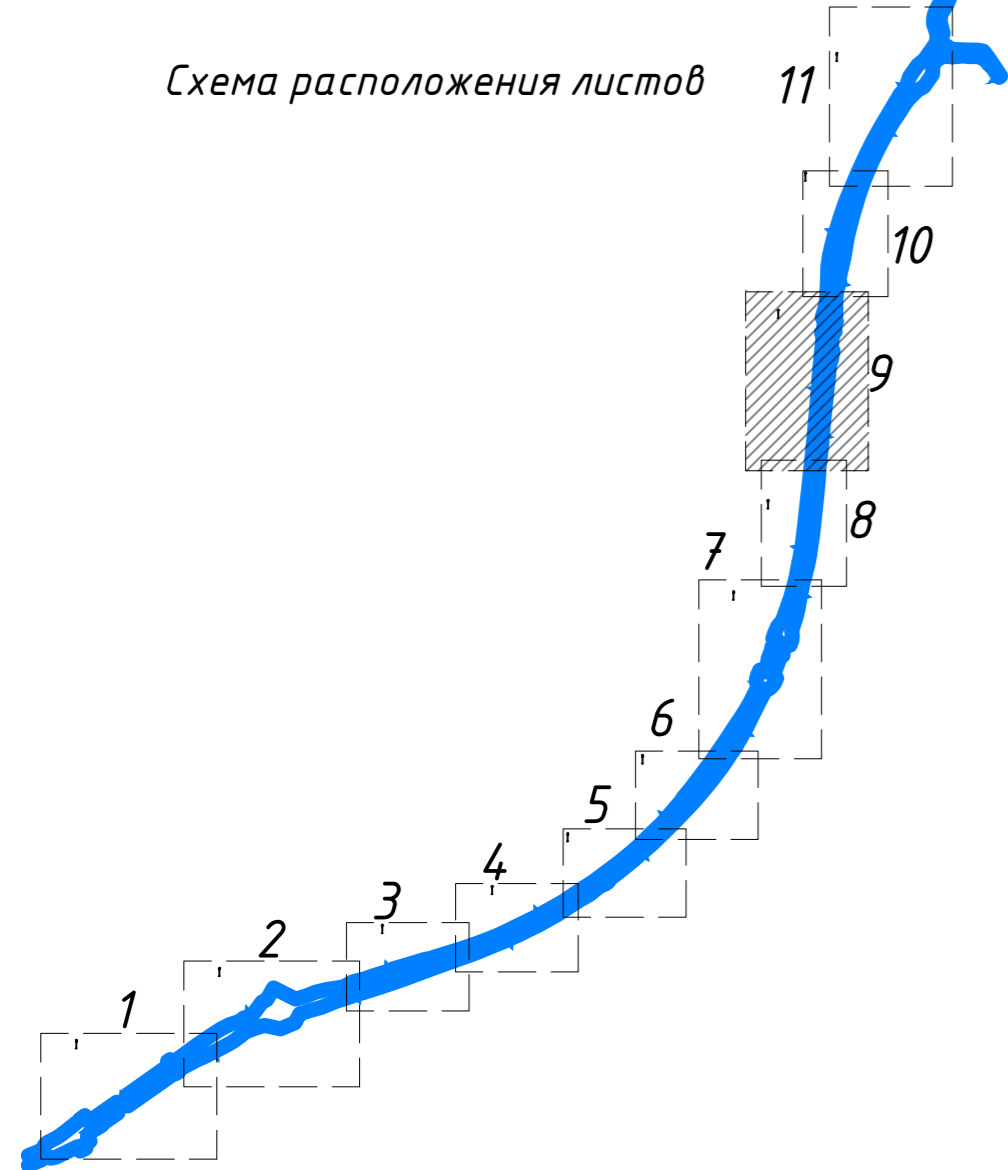
Кайдицкий район Республики Татарстан
Маломеминское с/п

Верхнеуслонский район Республики Татарстан
Большемеминское с/п

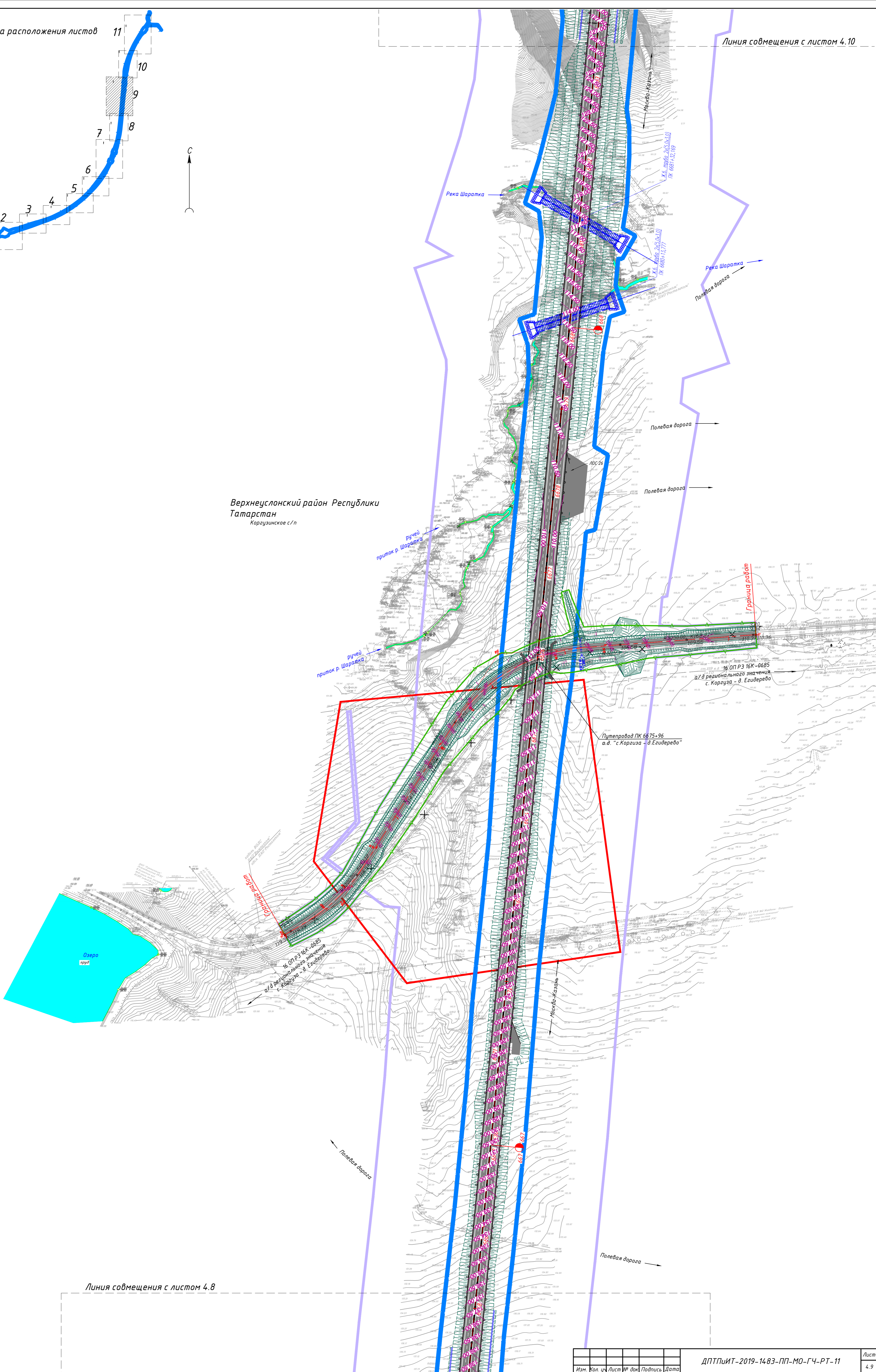
Линия совмещения с листом 4.2

Схема расположения листов



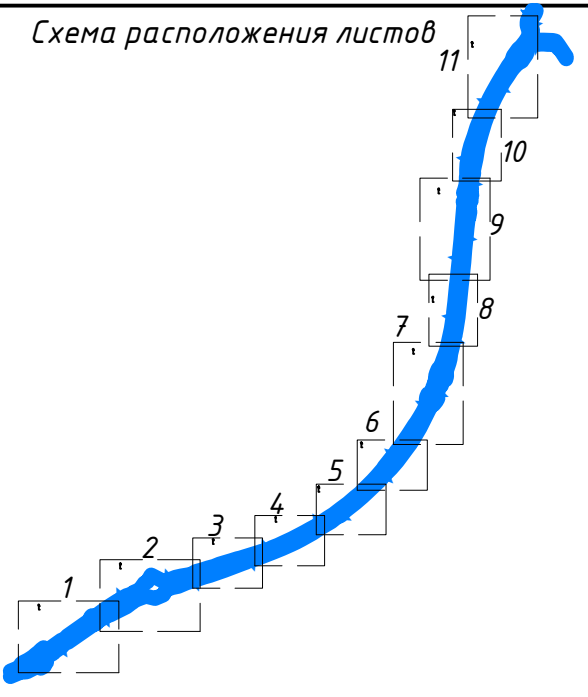


Верхнеуслонский район Республики Татарстан
Коргузинское с/п



Изд. №	Подп. и дата	Взам. инв. №

Схема расположения проектируемого объекта



Условные обозначения:

- Границы территории, в отношении которой осуществляется подготовка проекта планировки
- Граница муниципального района
- Граница поселения / городского округа
- Ось планируемой автомобильной дороги общего пользования федерального значения
- Границы зон планируемого размещения линейного объекта: автомобильной дороги общего пользования федерального значения
- Границы зон планируемого размещения линейных объектов, подлежащих реконструкции в связи с изменением их местоположения: автомобильных дорог
- инженерных сетей/их наземных элементов

- Границы прибрежных защитных полос:
- Границы береговых полос (территория общего пользования):
- Границы иных зон с особыми условиями территорий: особо охраняемая природная территория Памятник природы регионального значения
- Граница внесения изменений

- Границы лесничеств: границы участковых лесничеств
- границы лесных кварталов

Утвержденные в установленном порядке границы зон с особыми условиями использования территорий, границы иных зон с особыми условиями использования территорий, устанавливаемые в соответствии с законодательством Российской Федерации:

- Учтенные в ЕГРН: Устанавливаемые в соответствии с законодательством РФ:
- Границы охранных зон существующих инженерных сетей и сооружений:

- линий электропередачи свыше 1 кВ
- линий связи
- газопроводов

- Границы водоохранных зон:

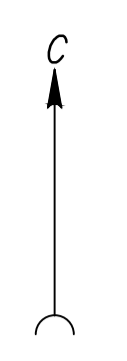
Границы территорий, подверженных риску возникновения чрезвычайных ситуаций природного и техногенного характера*:

* Согласно материалам Схемы территориального планирования Республики Татарстан (Карта территорий, подверженных риску возникновения чрезвычайных ситуаций природного и техногенного характера), утвержденной постановлением Кабинета Министров Республики Татарстан от 09.07.2018 № 559, территория, в отношении которой осуществляется подготовка проекта планировки территории, полностью расположена в границах территории подверженной наибольшей интенсивности проявления природных чрезвычайных ситуаций.

Согласовано
Взам. инв. №
Подп. и дата
Инв. № подл.

Система координат МСК - 16 зона 1

ДПТПИИТ-2019-1483-ПП-МО-ГЧ-РТ-11					
<small>«Скоростная автомобильная дорога Москва - Нижний Новгород - Казань. Строительство скоростной автомобильной дороги Москва - Нижний Новгород - Казань, 7 этап км 586 - км 663, Чувашская Республика. Республика Татарстан (от пересечения с автомобильной дорогой федерального значения А-151 «Цивильск - Ульяновск» до пересечения с автомобильной дорогой регионального значения Р-241 «Казань - Буинск - Ульяновск»)»</small>					
Изм.	Кол.уч.	Лист	№ док.	Подпись	Дата
Разработал	Бреусов				03.21
Проверил	Косынкина				03.21
Рук. отдела	Божук				03.21
Н. контроль	Косынкина				03.21
Проект планировки территории Материалы по обоснованию				Стадия	Лист
				ДПТ	5.0
				Листов	12
000 "ТранспроектИнжиниринг" г. Санкт-Петербург					



Верхнеуслонский район Республики Татарстан
Коргузинское с/п

Кайдицкий район Республики Татарстан
Маломенинское с/п

Верхнеуслонский район Республики Татарстан
Большеменинское с/п

Чулпанихинское участковое лесничество
Приволжского межрайонного лесничества
квартал 53

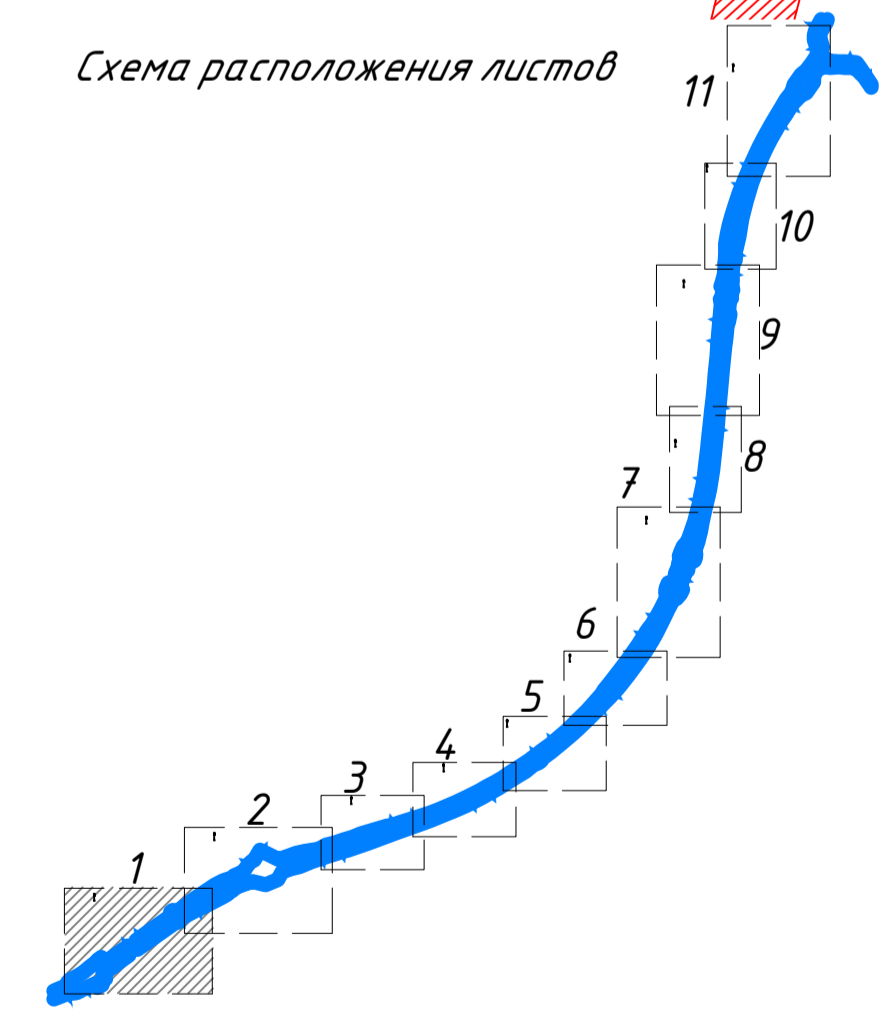
Чулпанихинское участковое лесничество
Приволжского межрайонного лесничества
квартал 86

Чулпанихинское участковое лесничество
Приволжского межрайонного лесничества
квартал 86

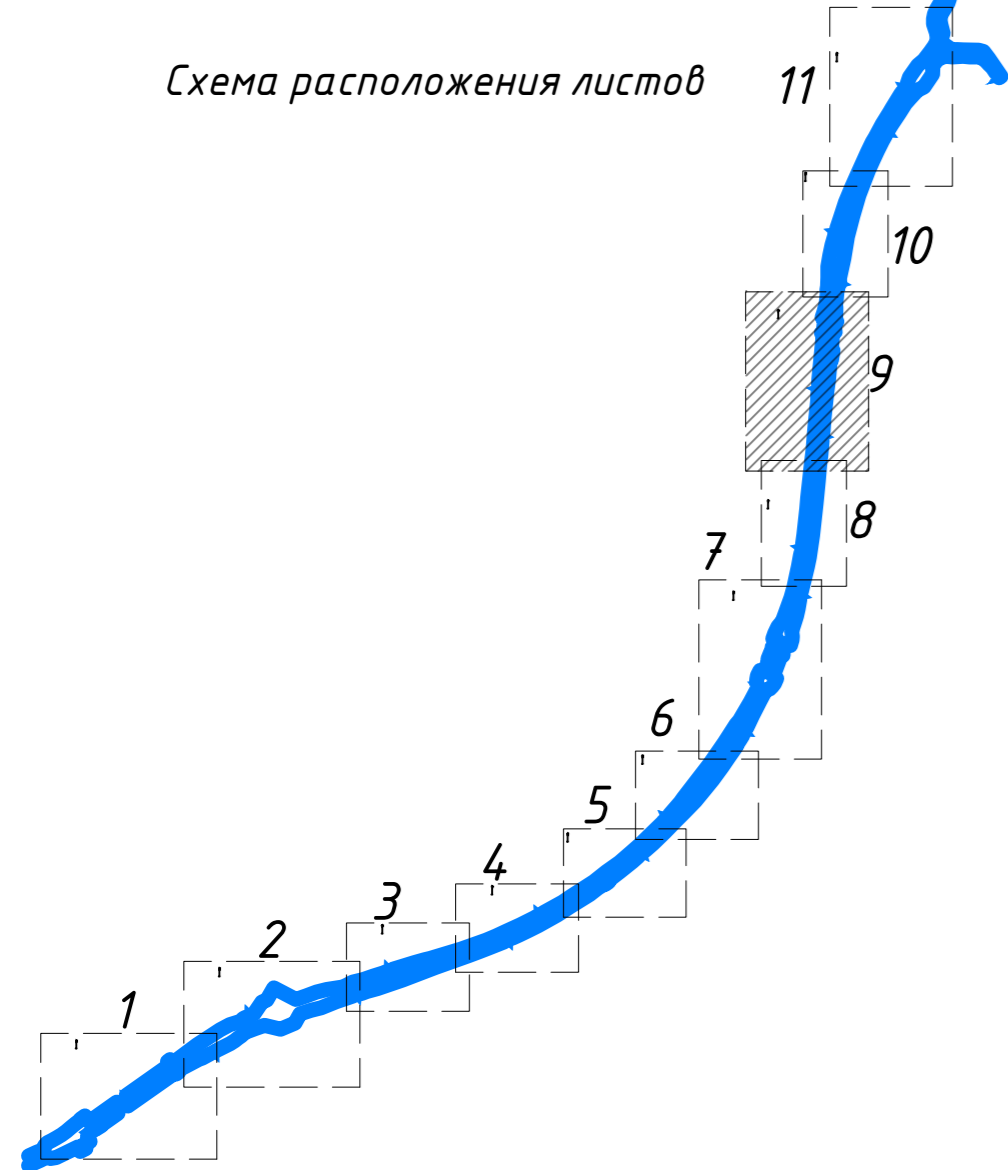
Чулпанихинское участковое лесничество
Приволжского межрайонного лесничества
квартал 86

Линия совмещения с листом 5.2

Схема расположения листов



Имя, № листа, Подп. и дата, Объем, инв. №



Верхнеуслонский район Республики Татарстан
Коргузинское с/п

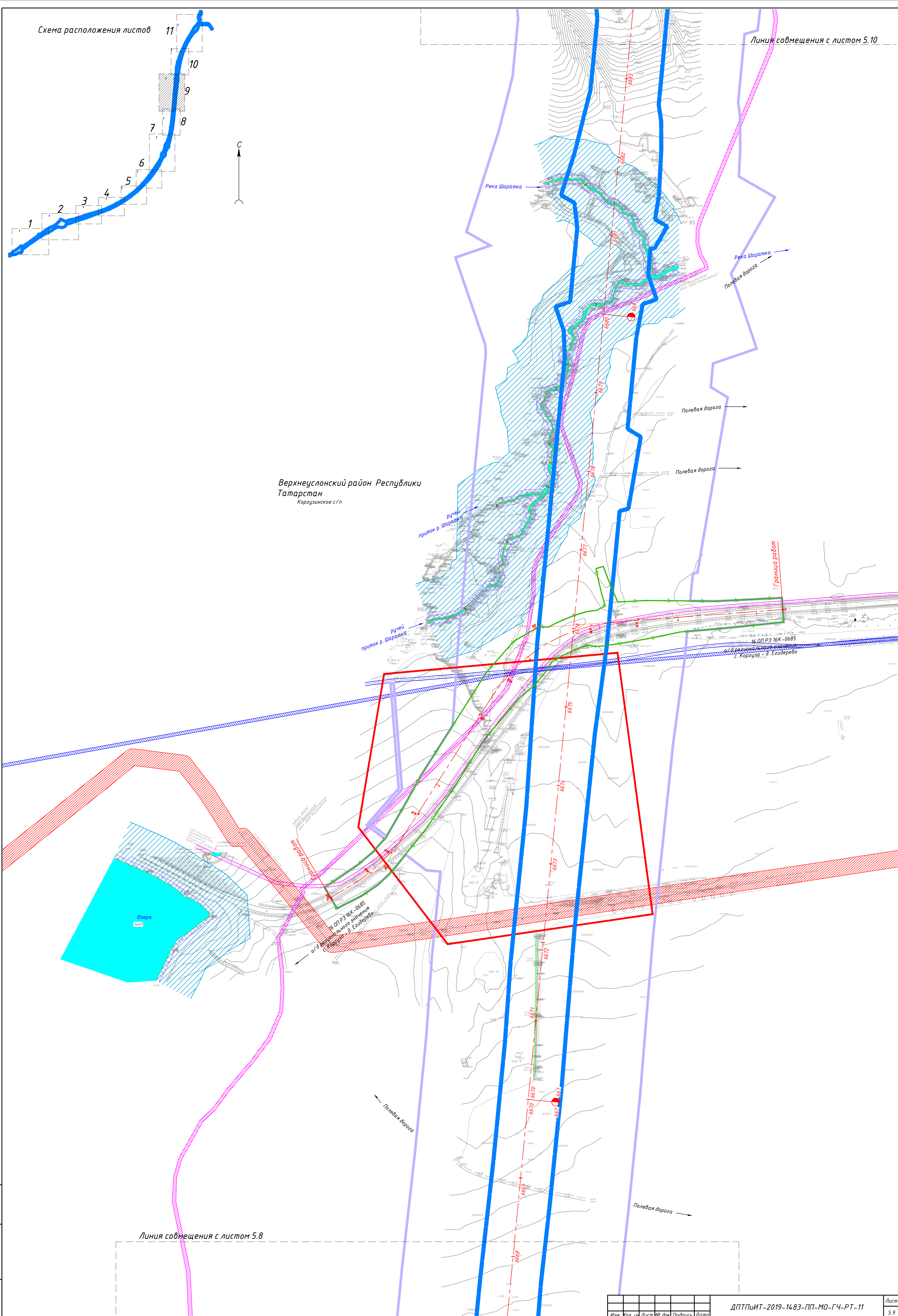
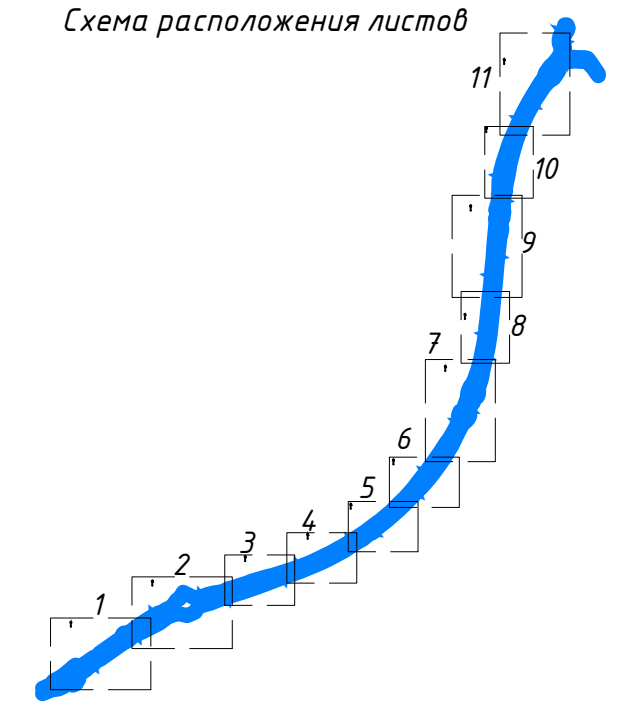


Схема расположения проектируемого объекта



Схема расположения листов



Условные обозначения:

- Границы территории, в отношении которой осуществляется подготовка проекта планировки
- Граница муниципального района
- Граница поселения / городского округа

Границы зон планируемого размещения линейного объекта:

- автомобильной дороги общего пользования федерального значения
- Ось планируемого линейного объекта с нанесением пикетажа и (или) километровых отметок:
- автомобильной дороги общего пользования федерального значения

Конструктивные и планировочные решения, планируемые в отношении линейного объекта и (или) объектов капитального строительства, проектируемых в составе линейного объекта:

- проезжая часть
- съезды с асфальтовым покрытием
- полевые дороги и проезды для сельскохозяйственной техники
- эстакады, путепроводы, мосты

- откосы
- водопропускные трубы и элементы закрытой водопропускной системы
- водоприемные элементы нагорной канавы

Объекты инженерной инфраструктуры, планируемые в составе линейного объекта:

- локальные очистные сооружения
- водоотводные сети выпусков ЛОС
- трансформаторные подстанции

Объекты, подлежащие сносу (демонтажу):

- × × ×

- Граница внесения изменений
- Временный отвод
- Номера характерных точек временного отвода

Согласовано		
Взам. инв. №		
Подп. и дата		
Инв. № подл.		

Система координат МСК - 16 зона 1

ДПТПИТ-2019-1483-ПП-МО-ГЧ-РТ-11					
«Скоростная автомобильная дорога Москва - Нижний Новгород - Казань. Строительство скоростной автомобильной дороги Москва - Нижний Новгород - Казань, 7 этап км 586 - км 663, Чувашская Республика. Республика Татарстан (от пересечения с автомобильной дорогой федерального значения А-151 «Цибульск - Ульяновск» до пересечения с автомобильной дорогой регионального значения Р-241 «Казань - Буинск - Ульяновск»)»					
Изм.	Кол.уч.	Лист	№ док.	Подпись	Дата
Разработал	Бреусов				03.21
Проверил	Косынкина				03.21
Рук. отдела	Божук				03.21
Н. контроль	Косынкина				03.21
Проект планировки территории			Стадия	Лист	Листов
Материалы по обоснованию			ДПТ	6.0	12
Схема конструктивных и планировочных решений М 1:2000			ООО "ТранспроектИнжиниринг" г. Санкт-Петербург		



Верхнеуслонский район Республики Татарстан
Коргузинское с/п

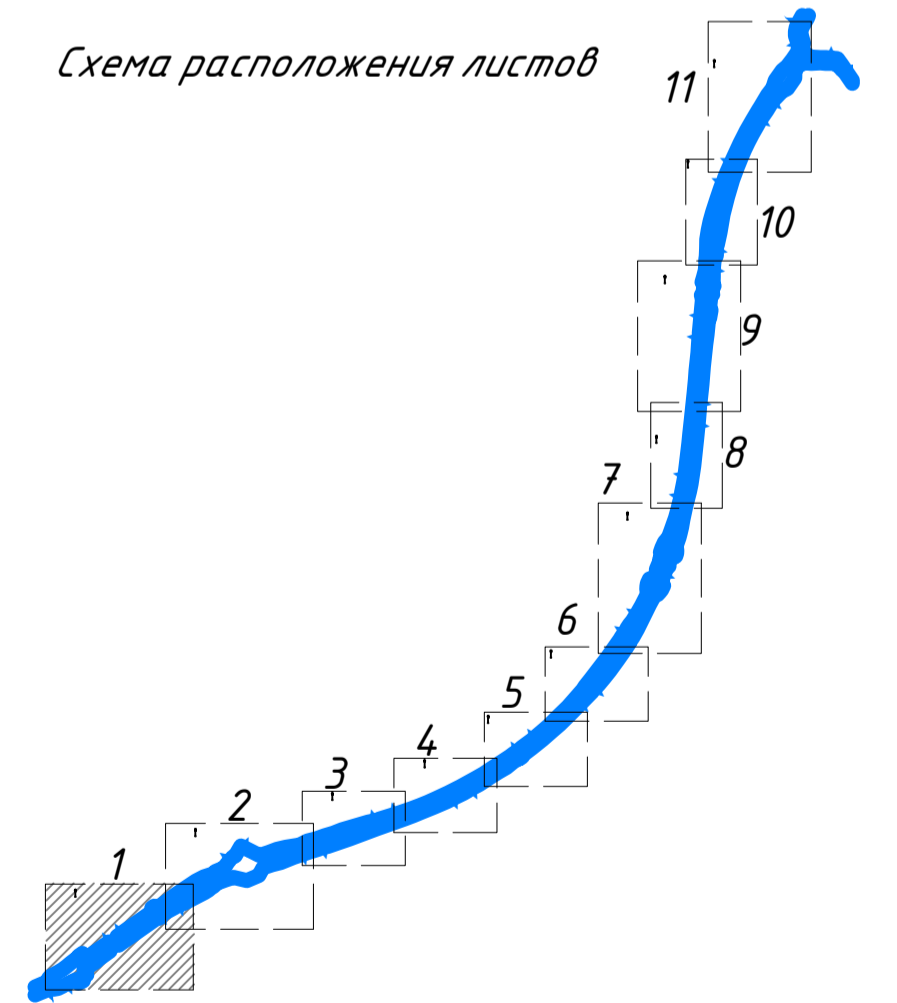
Кайбицкий район Республики Татарстан
Маломенинское с/п

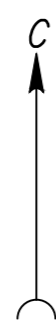
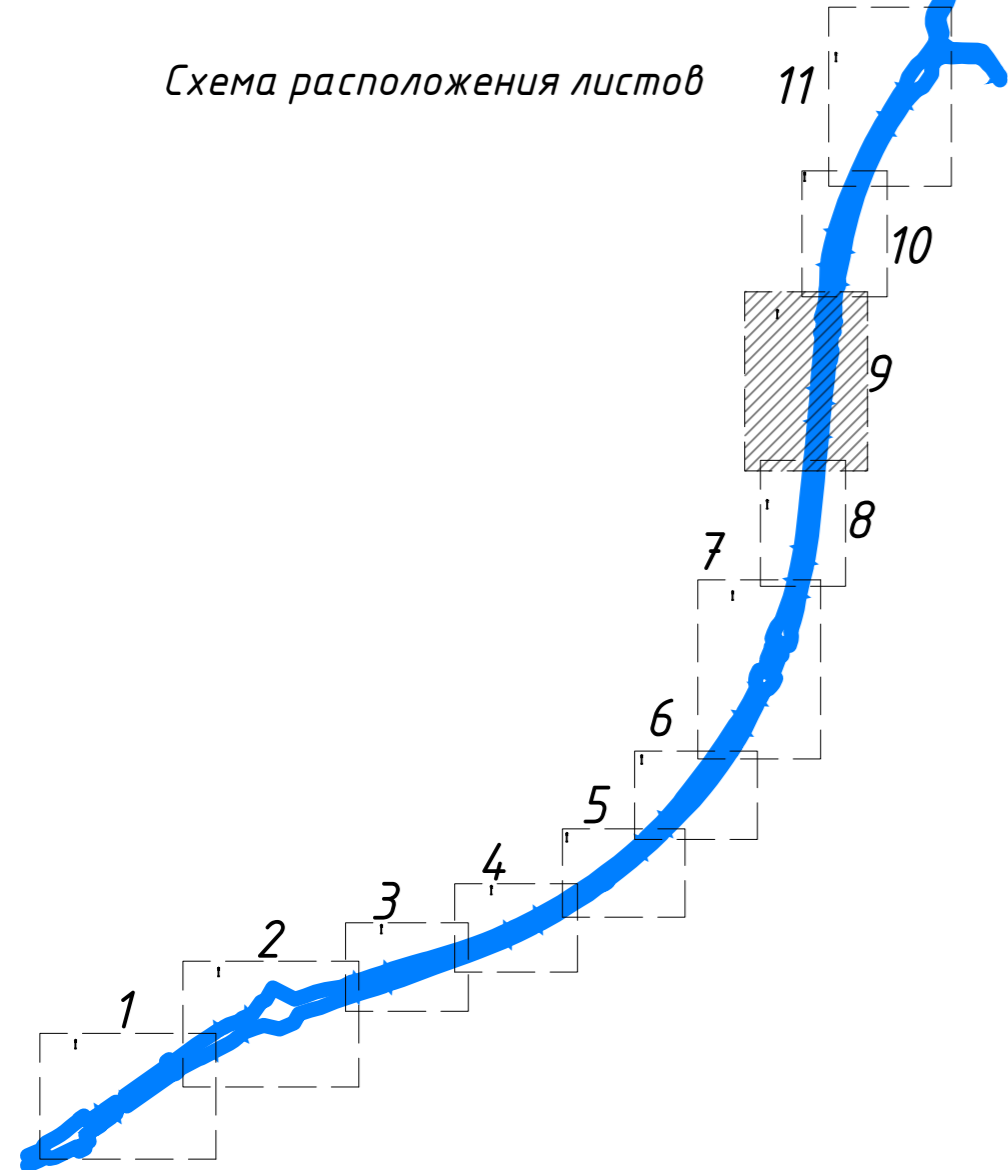
р. Свияга
мост ПК 6571+21

Верхнеуслонский район Республики Татарстан
Большеменинское с/п

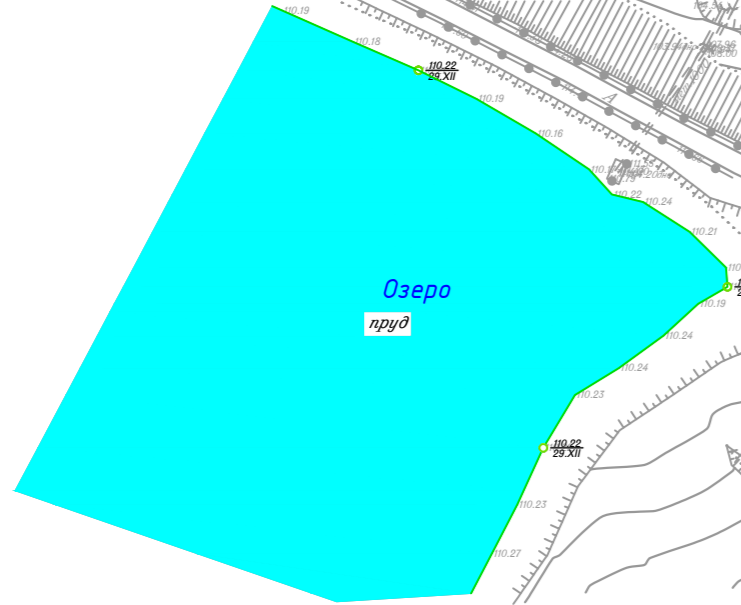
Линия совмещения с листом 6.2

Схема расположения листов





Верхнеуслонский район Республики Татарстан
Коргузинское с/п



16 ОП РЗ 16К-0685
а/д регионального значения
с. Коргуза - д. Егидерево

Путепровод ПК 6675-96
д.д. "с. Коргуза - д. Егидерево"

16 ОП РЗ 16К-0685
а/д регионального значения
с. Коргуза - д. Егидерево

Изм.	Кол. ч.	Лист	№ док.	Подпись	Дата