

**Внесение изменений в документацию по планировке территории объекта «Скоростная автомобильная дорога Москва – Нижний Новгород – Казань. Строительство скоростной автомобильной дороги Москва – Нижний Новгород – Казань, 7 этап км 586 – км 663, Чувашская Республика, Республика Татарстан (от пересечения с автомобильной дорогой федерального значения А-151 «Цивильск – Ульяновск» до пересечения с автомобильной дорогой федерального значения Р-241 «Казань — Буинск — Ульяновск»)», утвержденную распоряжениями Федерального дорожного агентства от 27.10.2020 № 3233-р, от 07.12.2020 № 3697-р касающуюся участков скоростной автомобильной дороги Москва – Нижний Новгород Казань км 588+717 – км 588+971, км 596+692 - км 596+860, км 600+8 – км 600+289, км 606+423 – км 606+514, км 607+589 – км 607+631, км 610+572 – км 610+78, км 615+42 – км 615+478, км 618+111 – км 618+166, км 619+99 – км 620+19, км 622+743 – км 623+23, км 628+180 – км 628+591, км 631+56 – км 631+71, км 635+24 – км 635+75, км 635+489 – км 635+533, км 644+378 – км 644+611, км 645+216 – км 645+269, км 649+970 – км 650+49, км 650+810 – км 650+875, км 657+399 – км 657+450, км 667+216 – км 667+564**

## **ПРОЕКТ ПЛАНИРОВКИ ТЕРРИТОРИИ**

### **Материалы по обоснованию проекта планировки**

#### **Раздел 3 «Материалы по обоснованию проекта планировки территории. Графическая часть»**

#### **Часть 4**

#### **КНИГА 11**

#### **ДПТПиИТ-2019-1483-ПП-МО-ГЧ-РТ-11**

**Сельское поселение Коргузинское Верхнеуслонского муниципального  
района**



**Государственная компания «Российские автомобильные дороги»**

**Внесение изменений в документацию по планировке территории объекта «Скоростная автомобильная дорога Москва – Нижний Новгород – Казань. Строительство скоростной автомобильной дороги Москва – Нижний Новгород – Казань, 7 этап км 586 – км 663, Чувашская Республика, Республика Татарстан (от пересечения с автомобильной дорогой федерального значения А-151 «Цивильск – Ульяновск» до пересечения с автомобильной дорогой федерального значения Р-241 «Казань — Буинск — Ульяновск»)), утвержденную распоряжениями Федерального дорожного агентства от 27.10.2020 № 3233-р, от 07.12.2020 № 3697-р касающуюся участков скоростной автомобильной дороги Москва – Нижний Новгород Казань км 588+717 – км 588+971, км 596+692 - км 596+860, км 600+8 – км 600+289, км 606+423 – км 606+514, км 607+589 – км 607+631, км 610+572 – км 610+78, км 615+42 – км 615+478, км 618+111 – км 618+166, км 619+99 – км 620+19, км 622+743 – км 623+23, км 628+180 – км 628+591, км 631+56 – км 631+71, км 635+24 – км 635+75, км 635+489 – км 635+533, км 644+378 – км 644+611, км 645+216 – км 645+269, км 649+970 – км 650+49, км 650+810 – км 650+875, км 657+399 – км 657+450, км 667+216 – км 667+564**

**ПРОЕКТ ПЛАНИРОВКИ ТЕРРИТОРИИ**

**Материалы по обоснованию проекта планировки  
Раздел 3 «Материалы по обоснованию проекта планировки  
территории. Графическая часть»**

**Часть 4**

**Республика Татарстан, км 604- км 670**

**КНИГА 11**

**ДПТПиИТ-2019-1483-ПП-МО-ГЧ-РТ-11**

**Сельское поселение Коргузинское Верхнеуслонского муниципального района**

Санкт-Петербург  
2021

Инов. № подл.	
Подп. и дата	
Взам. инв. №	



**Государственная компания «Российские автомобильные дороги»**

**Внесение изменений в документацию по планировке территории объекта «Скоростная автомобильная дорога Москва – Нижний Новгород – Казань. Строительство скоростной автомобильной дороги Москва – Нижний Новгород – Казань, 7 этап км 586 – км 663, Чувашская Республика, Республика Татарстан (от пересечения с автомобильной дорогой федерального значения А-151 «Цивильск – Ульяновск» до пересечения с автомобильной дорогой федерального значения Р-241 «Казань — Буинск — Ульяновск»)), утвержденную распоряжениями Федерального дорожного агентства от 27.10.2020 № 3233-р, от 07.12.2020 № 3697-р касающуюся участков скоростной автомобильной дороги Москва – Нижний Новгород Казань км 588+717 – км 588+971, км 596+692 - км 596+860, км 600+8 – км 600+289, км 606+423 – км 606+514, км 607+589 – км 607+631, км 610+572 – км 610+78, км 615+42 – км 615+478, км 618+111 – км 618+166, км 619+99 – км 620+19, км 622+743 – км 623+23, км 628+180 – км 628+591, км 631+56 – км 631+71, км 635+24 – км 635+75, км 635+489 – км 635+533, км 644+378 – км 644+611, км 645+216 – км 645+269, км 649+970 – км 650+49, км 650+810 – км 650+875, км 657+399 – км 657+450, км 667+216 – км 667+564**

**ПРОЕКТ ПЛАНИРОВКИ ТЕРРИТОРИИ**

**Материалы по обоснованию проекта планировки  
Раздел 3 «Материалы по обоснованию проекта планировки территории.  
Графическая часть»**

**Часть 4**

**Республика Татарстан, км 604- км 670**

**КНИГА 11**

**ДПТПиИТ-2019-1483-ПП-МО-ГЧ-РТ-11**

**Сельское поселение Коргузинское Верхнеуслонского муниципального района**

**Заместитель директора  
по проектированию**

**А. Ю. Кулешов**

**Комплексный ГИП**

**Н. Э. Ковалев**



**Санкт-Петербург  
2021**

Взам. инв. №	
Подп. и дата	
Инв. № подл.	



# Общество с ограниченной ответственностью «ТранспроектИнжиниринг»

196084, г. Санкт-Петербург, ул. Малая Митрофаньевская, д. 4, лит. Л, оф. 318  
info@tpe.su, www.tpe.su

**Заказчик - Государственная компания «Российские автомобильные дороги»**

**Внесение изменений в документацию по планировке территории объекта «Скоростная автомобильная дорога Москва – Нижний Новгород – Казань. Строительство скоростной автомобильной дороги Москва – Нижний Новгород – Казань, 7 этап км 586 – км 663, Чувашская Республика, Республика Татарстан (от пересечения с автомобильной дорогой федерального значения А-151 «Цивильск – Ульяновск» до пересечения с автомобильной дорогой федерального значения Р-241 «Казань — Буинск — Ульяновск»)», утвержденную распоряжениями Федерального дорожного агентства от 27.10.2020 № 3233-р, от 07.12.2020 № 3697-р касающуюся участков скоростной автомобильной дороги Москва – Нижний Новгород Казань км 588+717 – км 588+971, км 596+692 - км 596+860, км 600+8 – км 600+289, км 606+423 – км 606+514, км 607+589 – км 607+631, км 610+572 – км 610+78, км 615+42 – км 615+478, км 618+111 – км 618+166, км 619+99 – км 620+19, км 622+743 – км 623+23, км 628+180 – км 628+591, км 631+56 – км 631+71, км 635+24 – км 635+75, км 635+489 – км 635+533, км 644+378 – км 644+611, км 645+216 – км 645+269, км 649+970 – км 650+49, км 650+810 – км 650+875, км 657+399 – км 657+450, км 667+216 – км 667+564**

## **ПРОЕКТ ПЛАНИРОВКИ ТЕРРИТОРИИ**

**Материалы по обоснованию проекта планировки  
Раздел 3 «Материалы по обоснованию проекта планировки территории. Графическая часть»**

**Часть 4**

**Республика Татарстан, км 604- км 670**

**КНИГА 11**

**ДПТПиИТ-2019-1483-ПП-МО-ГЧ-РТ-11**

**Сельское поселение Коргузинское Верхнеуслонского муниципального района**

**Генеральный директор**

**Главный инженер проекта**



**Савченко А.В.**

**Уразова М.Т.**





**Состав документации по планировке территории**

Номер тома	Обозначение	Наименование	Примечание
<b>7 этап</b>			
<b>1. Основная часть проекта планировки</b>			
<i>Раздел 1 «Проект планировки территории. Графическая часть»</i>			
Часть 1	ДПТПиИТ-2019-1483-ПП-ОЧ-ГЧ-ЧР	<i>Чувашская Республика, км 588- км 596</i>	
Книга 1	ДПТПиИТ-2019-1483-ПП-ОЧ-ГЧ-ЧР-1	Сельское поселение Комсомольское, Александровское Комсомольского муниципального района, Сельское поселение Тобурдановское Канашского муниципального района	
Часть 2	ДПТПиИТ-2019-1483-ПП-ОЧ-ГЧ-РТ	<i>Республика Татарстан, км 596- км 602</i>	
Книга 1	ДПТПиИТ-2019-1483-ПП-ОЧ-ГЧ-РТ-1	Сельское поселение Старотябердинское Кайбицкого муниципального района	
Часть 3	ДПТПиИТ-2019-1483-ПП-ОЧ-ГЧ-ЧР	<i>Чувашская Республика, км 602- км 604</i>	
Книга 1	ДПТПиИТ-2019-1483-ПП-ОЧ-ГЧ-ЧР-1	Сельское поселение Чутеевское Янтиковского муниципального района	
Часть 4	ДПТПиИТ-2019-1483-ПП-ОЧ-ГЧ-РТ	<i>Республика Татарстан, км 604- км 670</i>	
Книга 1	ДПТПиИТ-2019-1483-ПП-ОЧ-ГЧ-РТ-1	Сельское поселение Молькеевское Кайбицкого муниципального района	
Книга 2	ДПТПиИТ-2019-1483-ПП-ОЧ-ГЧ-РТ-2	Сельское поселение Хозесановское Кайбицкого муниципального района	
Книга 3	ДПТПиИТ-2019-1483-ПП-ОЧ-ГЧ-РТ-3	Сельское поселение Большеподберезинское Кайбицкого муниципального района	
Книга 4	ДПТПиИТ-2019-1483-ПП-ОЧ-ГЧ-РТ-4	Сельское поселение Ульяновское Кайбицкого муниципального района	
Книга 5	ДПТПиИТ-2019-1483-ПП-ОЧ-ГЧ-РТ-5	Сельское поселение Большекайбицкое Кайбицкого муниципального района	
Книга 6	ДПТПиИТ-2019-1483-ПП-ОЧ-ГЧ-РТ-6	Сельское поселение Кушманское Кайбицкого муниципального района	
Книга 7	ДПТПиИТ-2019-1483-ПП-ОЧ-ГЧ-РТ-7	Сельское поселение Муралинское Кайбицкого муниципального района	
Книга 8	ДПТПиИТ-2019-1483-ПП-ОЧ-ГЧ-РТ-8	Сельское поселение Федоровское Кайбицкого муниципального района	
Книга 9	ДПТПиИТ-2019-1483-ПП-ОЧ-ГЧ-РТ-9	Сельское поселение Кулангинское Кайбицкого муниципального района	
Книга 10	ДПТПиИТ-2019-1483-ПП-ОЧ-ГЧ-РТ-10	Сельские поселения Верхнеаткозинское Апастовского муниципального района,	

Взам. инв. №

Подпись и дата

Инв. № подл.

ДПТПиИТ-2019-1483-ПП					
Изм.	Кол.уч	Лист	№док	Подп.	Дата
Разработал	Бреусов				03.2021
Проверил	Божук				03.2021
Рук.отдела	Божук				03.2021
Н. контр.	Косынкина				03.2021
Состав документации по планировке территории					
			Стадия	Лист	Листов
			ДПТ	1	6
ООО «ТранспроектИнжиниринг» г. Санкт-Петербург					

Номер тома	Обозначение	Наименование	Примечание
		Маломеминское Кайбицкого муниципального района, Большеемеминское Верхнеуслонского муниципального района	
Книга 11	ДПТПиИТ-2019-1483-ПП-ОЧ-ГЧ-РТ-11	Сельское поселение Коргузинское Верхнеуслонского муниципального района	
Книга 12	ДПТПиИТ-2019-1483-ПП-ОЧ-ГЧ-РТ-12	Сельское поселение Кильдеевское Верхнеуслонского муниципального района	
<i>Раздел 2. «Положение о размещении линейных объектов»</i>			
Часть 1	ДПТПиИТ-2019-1483-ПП-ОЧ-ПР-ЧР	Чувашская Республика, Республика Татарстан	
<b>2. Материалы по обоснованию проекта планировки</b>			
<i>Раздел 3 «Материалы по обоснованию проекта планировки территории. Графическая часть»</i>			
Часть 1	ДПТПиИТ-2019-1483-ПП-МО-ГЧ-ЧР	Чувашская Республика, км 588- км 596	
Книга 1	ДПТПиИТ-2019-1483-ПП-МО-ГЧ-ЧР-1	Сельское поселение Комсомольское, Александровское Комсомольского муниципального района, Сельское поселение Тобурдановское Канашского муниципального района	
Часть 2	ДПТПиИТ-2019-1483-ПП-МО-ГЧ-РТ	Республика Татарстан, км 596- км 602	
Книга 1	ДПТПиИТ-2019-1483-ПП-МО-ГЧ-РТ-1	Сельское поселение Старотябердинское Кайбицкого муниципального района	
Часть 3	ДПТПиИТ-2019-1483-ПП-МО-ГЧ-ЧР	Чувашская Республика, км 602- км 604	
Книга 1	ДПТПиИТ-2019-1483-ПП-МО-ГЧ-ЧР-1	Сельское поселение Чутеевское Янтиковского муниципального района	
Часть 4	ДПТПиИТ-2019-1483-ПП-МО-ГЧ-РТ	Республика Татарстан, км 604- км 670	
Книга 1	ДПТПиИТ-2019-1483-ПП-МО-ГЧ-РТ-1	Сельское поселение Молькеевское Кайбицкого муниципального района	
Книга 2	ДПТПиИТ-2019-1483-ПП-МО-ГЧ-РТ-2	Сельское поселение Хозесановское Кайбицкого муниципального района	
Книга 3	ДПТПиИТ-2019-1483-ПП-МО-ГЧ-РТ-3	Сельское поселение Большеподберезинское Кайбицкого муниципального района	
Книга 4	ДПТПиИТ-2019-1483-ПП-МО-ГЧ-РТ-4	Сельское поселение Ульяновское Кайбицкого муниципального района	

Инв. № подл.	Подпись и дата	Взам. инв. №

Изм.	Кол.уч	Лист	№ док	Подп.	Дата	ДПТПиИТ-2019-1483-ПП	Лист 2
------	--------	------	-------	-------	------	----------------------	-----------


Номер тома	Обозначение	Наименование	Примечание
Книга 5	ДПТПиИТ-2019-1483-ПП-МО-ГЧ-РТ-5	Сельское поселение Большекайбицкое Кайбицкого муниципального района	
Книга 6	ДПТПиИТ-2019-1483-ПП-МО-ГЧ-РТ-6	Сельское поселение Кушманское Кайбицкого муниципального района	
Книга 7	ДПТПиИТ-2019-1483-ПП-МО-ГЧ-РТ-7	Сельское поселение Муралинское Кайбицкого муниципального района	
Книга 8	ДПТПиИТ-2019-1483-ПП-МО-ГЧ-РТ-8	Сельское поселение Федоровское Кайбицкого муниципального района	
Книга 9	ДПТПиИТ-2019-1483-ПП-МО-ГЧ-РТ-9	Сельское поселение Кулангинское Кайбицкого муниципального района	
Книга 10	ДПТПиИТ-2019-1483-ПП-МО-ГЧ-РТ-10	Сельские поселения Верхнеаткозинское Апастовского муниципального района, Маломеминское, Кайбицкого муниципального района, Большемеминское, Верхнеуслонского муниципального района	
Книга 11	ДПТПиИТ-2019-1483-ПП-МО-ГЧ-РТ-11	Сельское поселение Коргузинское Верхнеуслонского муниципального района	
Книга 12	ДПТПиИТ-2019-1483-ПП-МО-ГЧ-РТ-12	Сельское поселение Кильдеевское Верхнеуслонского муниципального района	
<i>Раздел 4. «Материалы по обоснованию проекта планировки территории. Пояснительная записка»</i>			
Часть 1	ДПТПиИТ-2019-1483-ПП-МО-ПЗ-ЧР	Чувашская Республика, Республика Татарстан	

Взам. инв. №	
Подпись и дата	
Инв. № подл.	

Изм.	Кол.уч	Лист	№док	Подп.	Дата







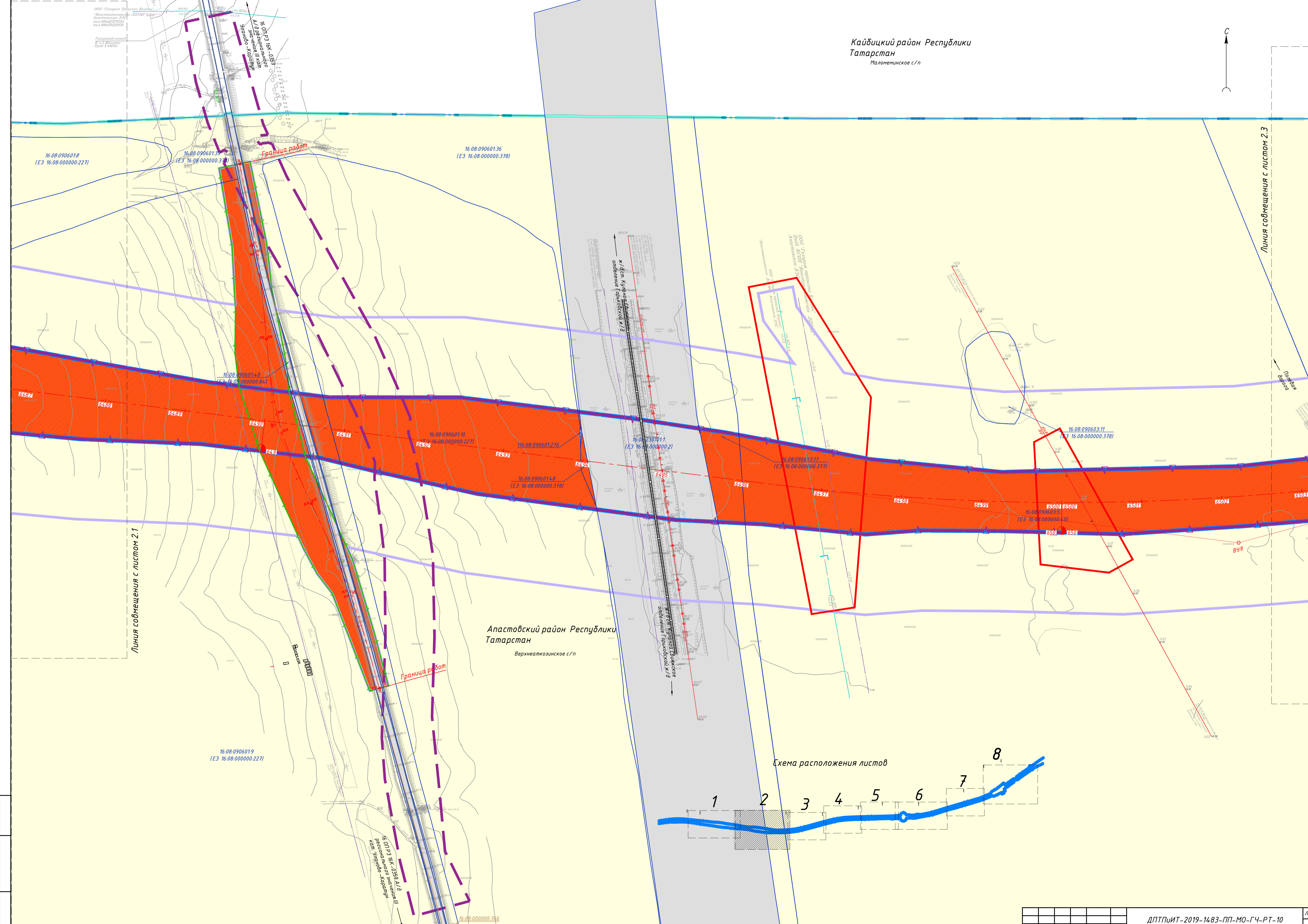
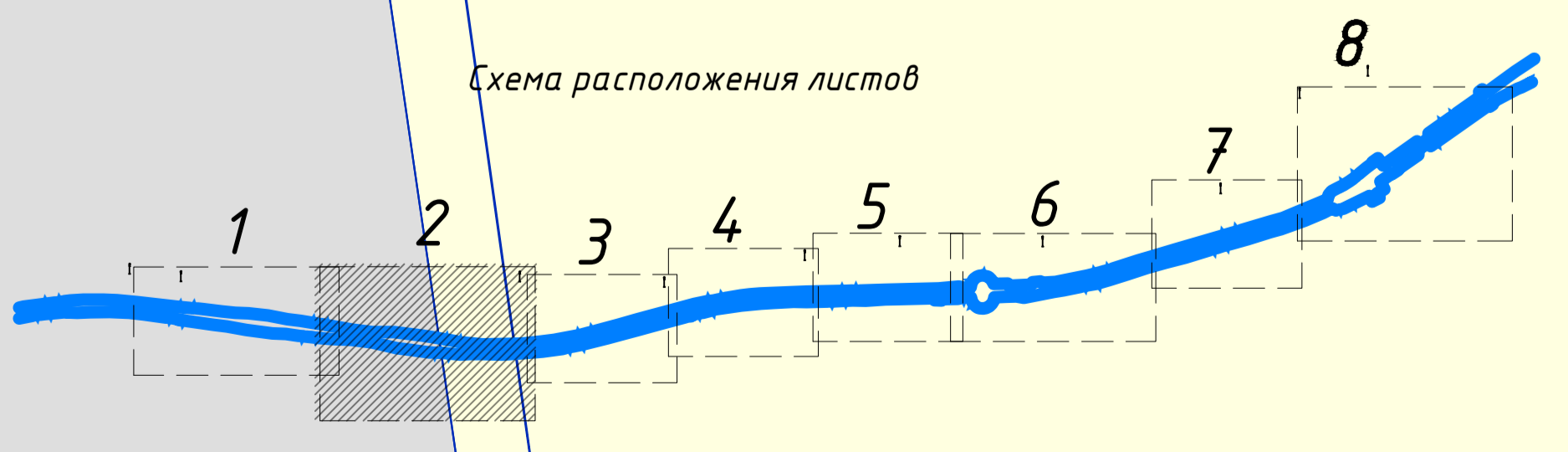
Линия совмещения с листом 2.3

Полоса отвода

Линия совмещения с листом 2.1

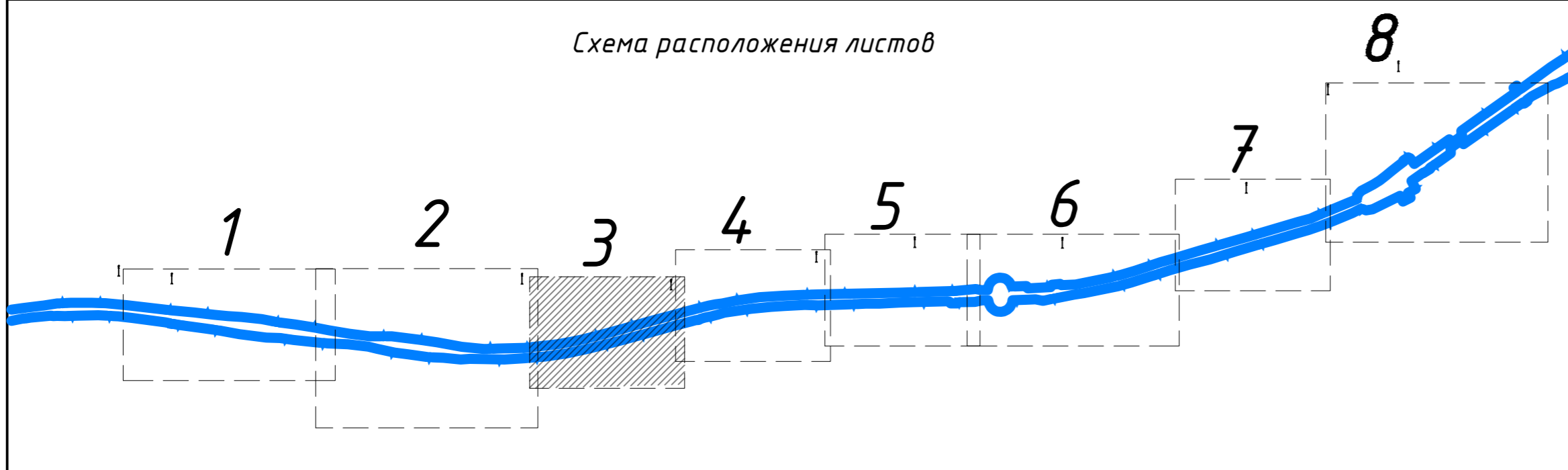
Апастовский район Республики Татарстан  
Верхнеаткозинское с/п

Схема расположения листов




Изд. № подл. Подп. и дата. Взам. инв. №

Схема расположения листов



16:08:090603:1  
(ЕЗ 16:08:000000:40)



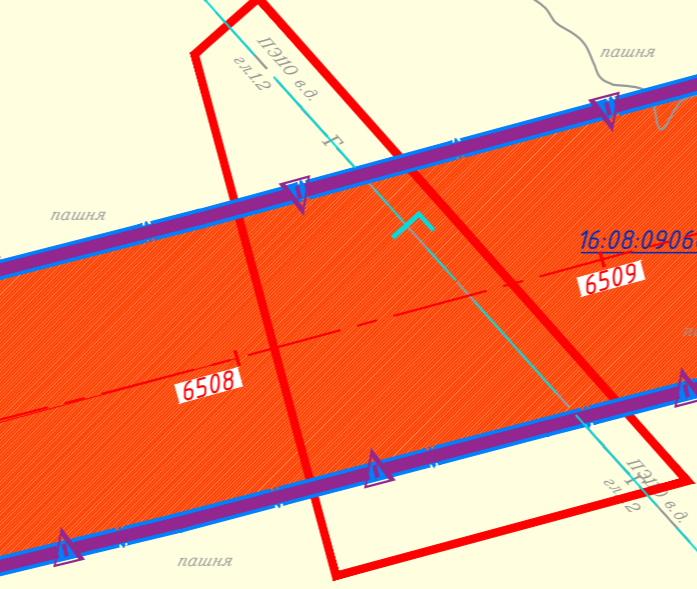
Линия совмещения с листом 2.4

Полевая дорога

Линия совмещения с листом 2.2

Полевая дорога

ЭПР Верхнеаткозинский ГОЭС  
с/пашня Козьминское газопровод  
№ 408/172-ЕЗ05



16:08:090603:236

16:08:090603:7  
(ЕЗ 16:08:000000:40)

Анастасьевский район Республики  
Татарстан  
Верхнеаткозинское с/п

16:08:090603:4  
(ЕЗ 16:08:000000:40)

Полевая дорога

Полевая дорога

Изм. № подл. Подп. и дата. Взам. инв. №

Изм.	Кол. уч.	Лист	№ док	Подпись	Дата

ДПТПИИТ-2019-1483-ПП-МО-ГЧ-РТ-10

Лист  
2.3

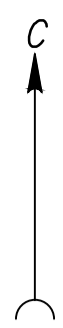
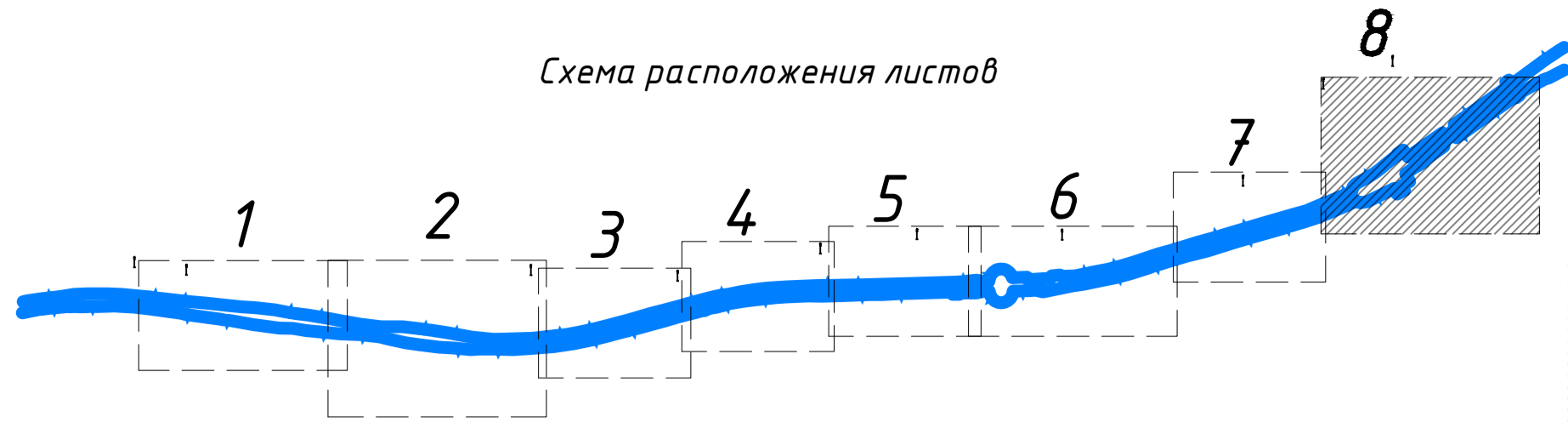


Схема расположения листов



8

1

2

3

4

5

6

7

Чулпанихинское участковое лесничество  
Приволжского межрайонного лесничества  
квартал 53

Верхнеуслонский район Республики  
Татарстан  
Корзуинское с/п

Кайдицкий район Республики  
Татарстан  
Маломенинское с/п

Чулпанихинское участковое лесничество  
Приволжского межрайонного лесничества  
квартал 86

Чулпанихинское участковое лесничество  
Приволжского межрайонного лесничества  
квартал 86

Верхнеуслонский район Республики  
Татарстан  
Большеменинское с/п

Чулпанихинское участковое лесничество  
Приволжского межрайонного лесничества  
квартал 86

Линия совмещения с листом 27

16.21.060605.21  
(ЕЗ 16.21.000000.175)  
Полевая дорога

16.21.060605.34  
(ЕЗ 16.21.000000.124)

16.21.060605.16  
(ЕЗ 16.21.000000.219)

16.21.060605.39  
(ЕЗ 16.21.000000.124)

16.21.060605.41  
(ЕЗ 16.21.000000.124)

16.21.060605.42  
(ЕЗ 16.21.000000.124)

16.21.060605.13  
(ЕЗ 16.21.000000.219)

16.21.060605.35  
(ЕЗ 16.21.000000.219)

16.21.060605.20  
(ЕЗ 16.21.000000.175)

16.21.060605.13  
(ЕЗ 16.21.000000.219)

6-6  
32-3

Изм.	Кол. ч.	Лист	№ док.	Подпись	Дата

ДПТПИИТ-2019-1483-ПП-МО-ГЧ-РТ-10

Лист  
2.8

# Схема расположения проектируемого объекта



## Условные обозначения:

- Границы территории, в отношении которой осуществляется подготовка проекта планировки
- Граница муниципального района
- Граница поселения / городского округа

Границы зон планируемого размещения линейного объекта:

- автомобильной дороги общего пользования федерального значения

Границы зон планируемого размещения линейных объектов, подлежащих реконструкции в связи с изменением их местоположения:

- автомобильных дорог
- инженерных сетей/их наземных элементов

Категории улиц и дорог:

- автомобильная дорога общего пользования федерального значения - категория I-II
- автомобильная дорога общего пользования регионального межмуниципального значения - категория III-IV
- автомобильная дорога общего пользования местного значения - категория III-V
- съезды на дороги местного значения и площадки многофункциональных зон придорожного сервиса
- полевые дороги и проезды для сельскохозяйственной техники

Объекты транспортной инфраструктуры:

- эстакады, путепроводы, мосты
- железные дороги

Направления движения наземного общественного пассажирского транспорта:

- междугородного пассажирского транспорта

Направления движения автомобильного транспорта:



Граница внесения изменений

Иные объекты транспортной инфраструктуры:

Элементы регулирования дорожного движения:

Предупреждающие дорожные знаки:

- 1.34.3 "Направление поворота"

- "Примыкание второстепенной дороги"

- 1.20.1 "Сужение дороги"

Знаки приоритета дорожного движения:

- 2.4 "Уступите дорогу"

Информационные дорожные знаки:

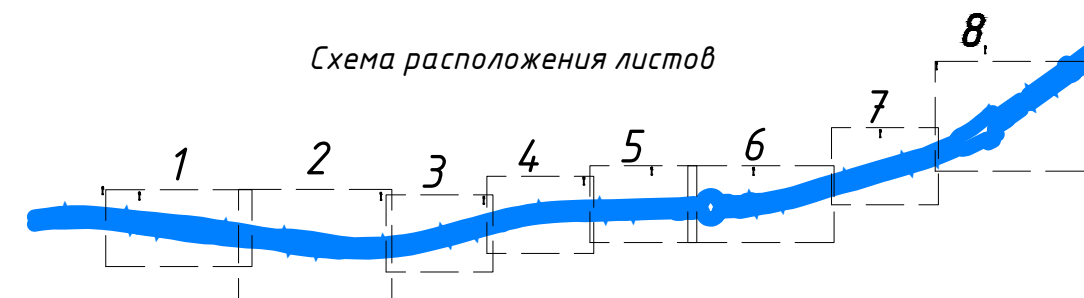
- 6.11 "Наименование объекта"

- 6.13 "Километровый знак"

Знаки дополнительной информации:

- 8.1.1 8.22.3 "Расстояние до объекта"

Схема расположения листов



Согласовано

Взам. инв. №

Подп. и дата

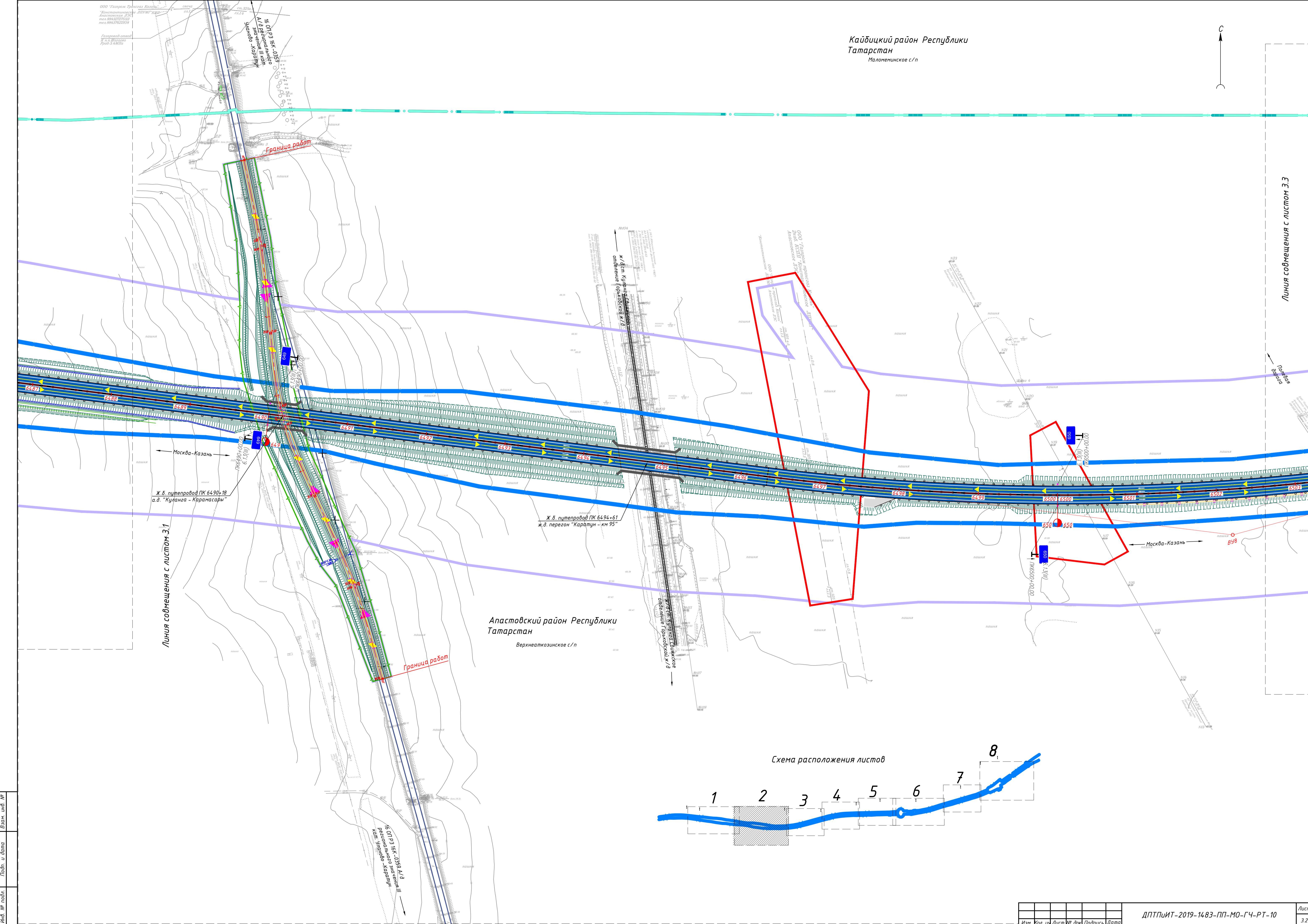
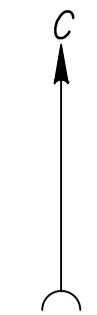
Инв. № подл.

ДПТПИИТ-2019-1483-ПП-МО-ГЧ-РТ-10

«Скоростная автомобильная дорога Москва - Нижний Новгород - Казань. Строительство скоростной автомобильной дороги Москва - Нижний Новгород - Казань, 7 этап км 586 - км 663, Чувашская Республика. Республика Татарстан (от пересечения с автомобильной дорогой федерального значения А-151 «Цибиловск - Ульяновск» до пересечения с автомобильной дорогой регионального значения Р-241 «Казань - Буинск - Ульяновск»)»

Изм.	Кол.уч.	Лист	№ док.	Подпись	Дата	Проект планировки территории Материалы по обоснованию	Стадия	Лист	Листов
Разработал		Бреусов			03.21		ДПТ	3.0	9
Проверил		Косынкина			03.21				
Рук. отдела		Божук			03.21				
Н. контроль		Косынкина			03.21	Схема организации улично-дорожной сети и движения транспорта 1:2000		ООО "ТранспроектИнжиниринг" г. Санкт-Петербург	

Система координат МСК - 16 зона 1

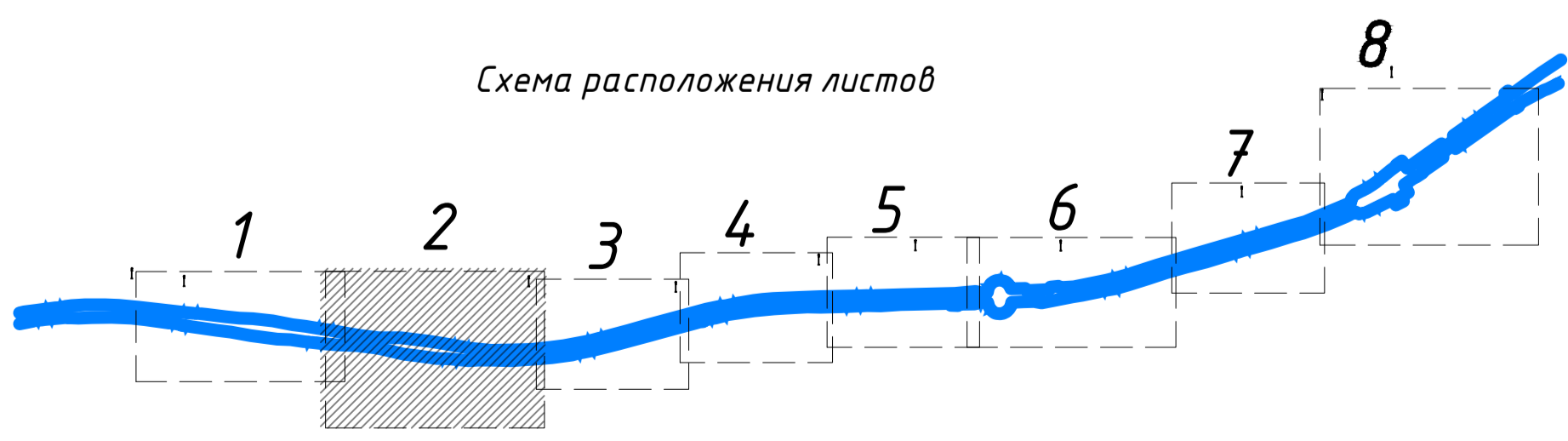


Линия совмещения с листом 3.1

Линия совмещения с листом 3.3

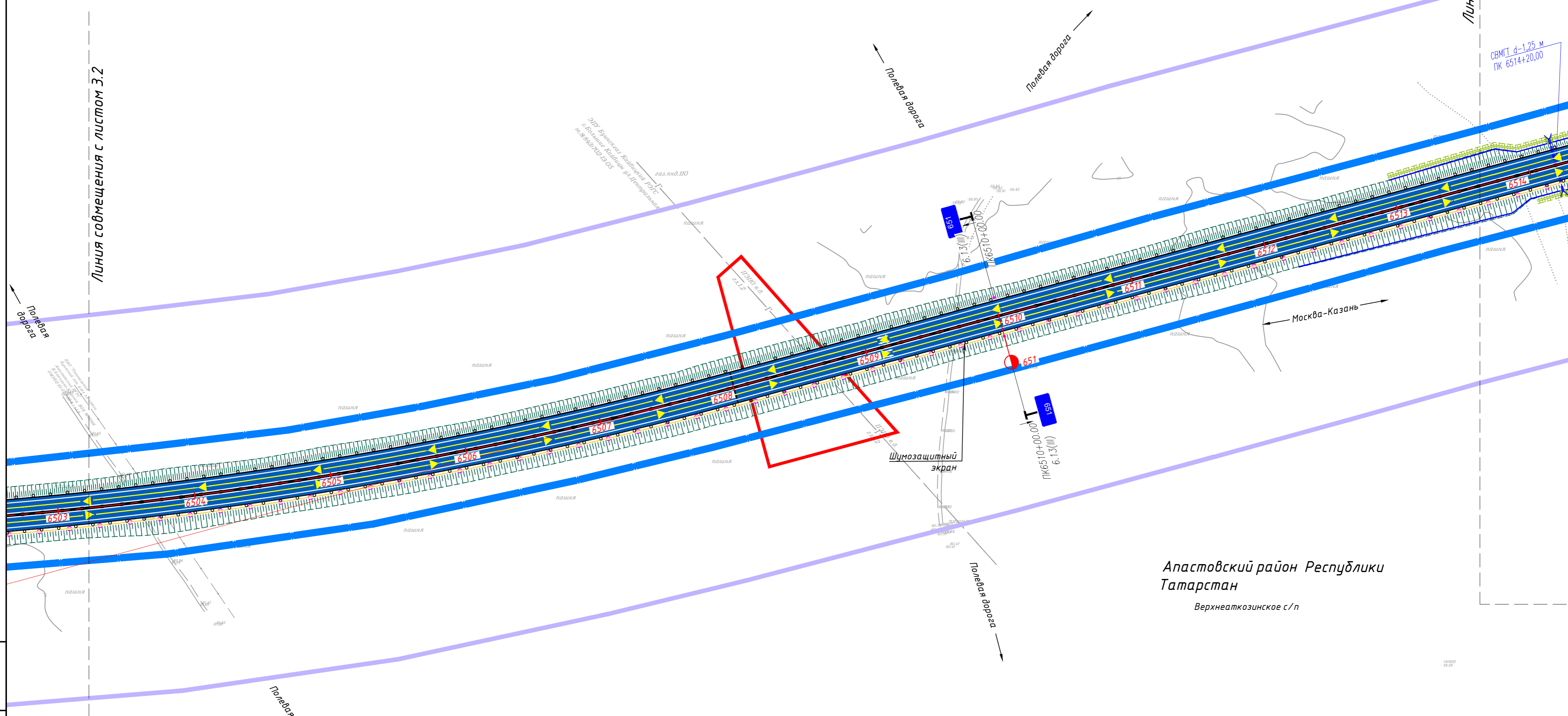
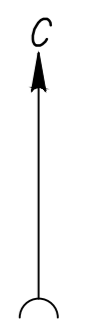
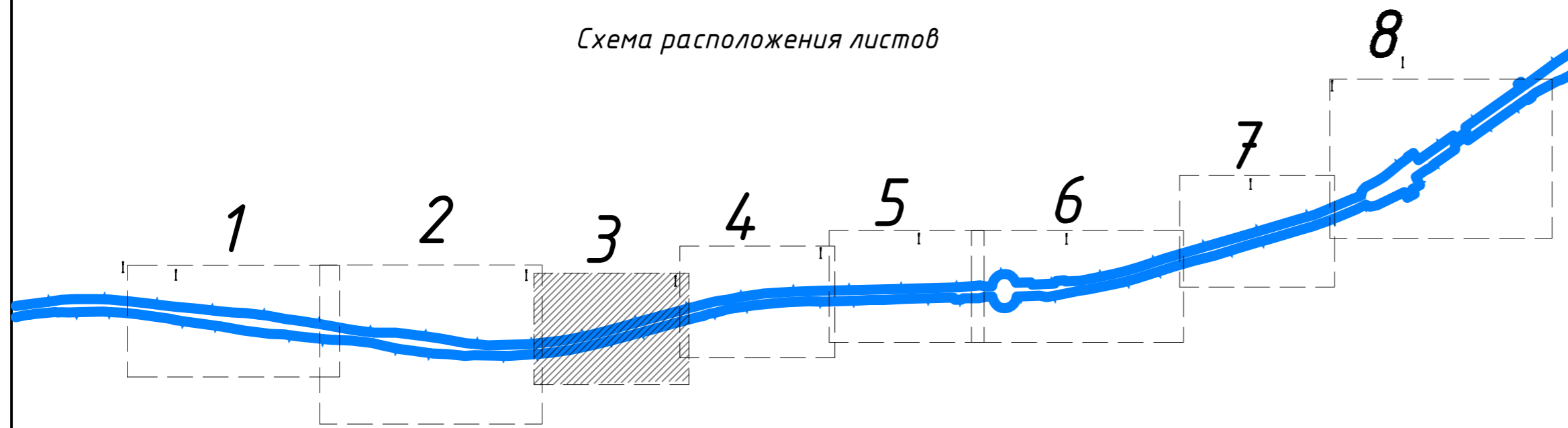
Апастовский район Республики Татарстан  
Верхнеатказинское с/п

Схема расположения листов



Изд. №, Подп. и дата, Взам. инв. №

Схема расположения листов



Линия совмещения с листом 3.2

Линия совмещения с листом 3.4

Анастовский район Республики Татарстан  
Верхнеаткозинское с/п

Инв. № подл.	Подп. и дата	Взам. инв. №
--------------	--------------	--------------

Изм.	Кол. уч.	Лист № док.	Подпись	Дата
------	----------	-------------	---------	------

ДПТПИТ-2019-1483-ПП-МО-ГЧ-РТ-10

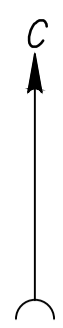
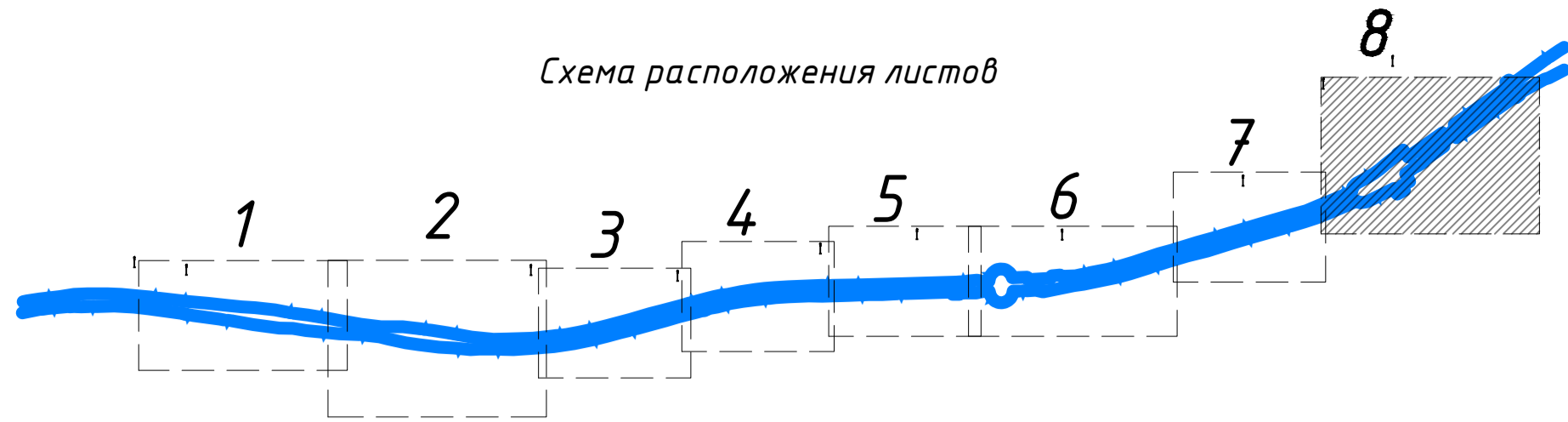


Схема расположения листов



Верхнеуслонский район Республики Татарстан  
Коргузинское с/п

Кайбицкий район Республики Татарстан  
Маломенинское с/п

Верхнеуслонский район Республики Татарстан  
Большеменинское с/п

Линия совмещения с листом 3.7

Полевая дорога

р. Свияга  
мост ОК 6571-21

р. СВЯГА

УЩЕЛКА

УЩЕЛКА

к. 2027.0 м (0-21.00)/4  
706379+2800

Изм.	Кол. ч.	Лист	№ док.	Подпись	Дата

ДПТПИИТ-2019-1483-ПП-МО-ГЧ-РТ-10

Лист  
3.8

### Схема расположения проектируемого объекта



#### Условные обозначения:

- Границы территории, в отношении которой осуществляется подготовка проекта планировки
- Граница муниципального района
- Граница поселения / городского округа

- Границы зон планируемого размещения линейного объекта:
- автомобильной дороги общего пользования федерального значения

- Границы зон планируемого размещения линейных объектов, подлежащих реконструкции в связи с изменением их местоположения:
- автомобильных дорог
  - инженерных сетей/их наземных элементов

Существующие и директивные (проектные) отметки поверхности по осям трасс автомобильных и железных дорог, проезжих частей:

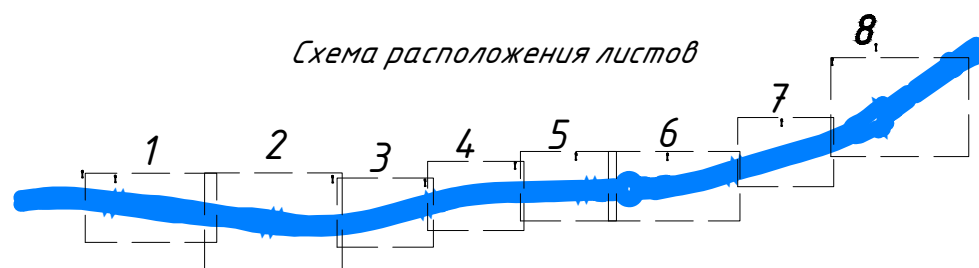
- ось трассы планируемой автомобильной дороги общего пользования федерального значения
- автомобильные дороги
- директивная (проектная) отметка поверхности
- существующая отметка поверхности

Проектные продольные уклоны, направление продольного уклона, расстояние между точками, ограничивающими участок с продольным уклоном:

- $\frac{3,5}{468,12}$  проектный продольный уклон, о/оо направление продольного уклона расстояние, м
- Горизонталы, отражающие проектный рельеф: проектные горизонталы
- Граница внесения изменений

Согласовано	
Взам. инв. №	
Подп. и дата	
Инв. № подл.	

#### Схема расположения листов



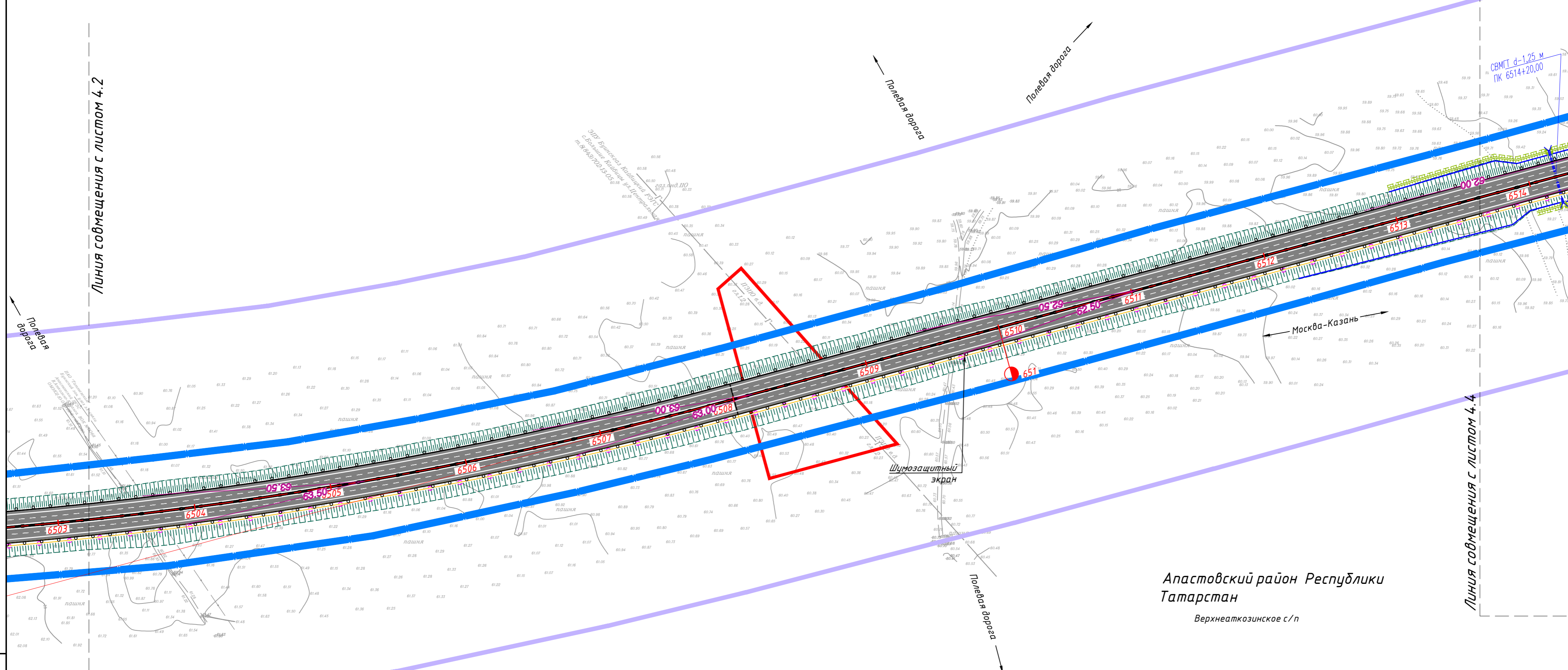
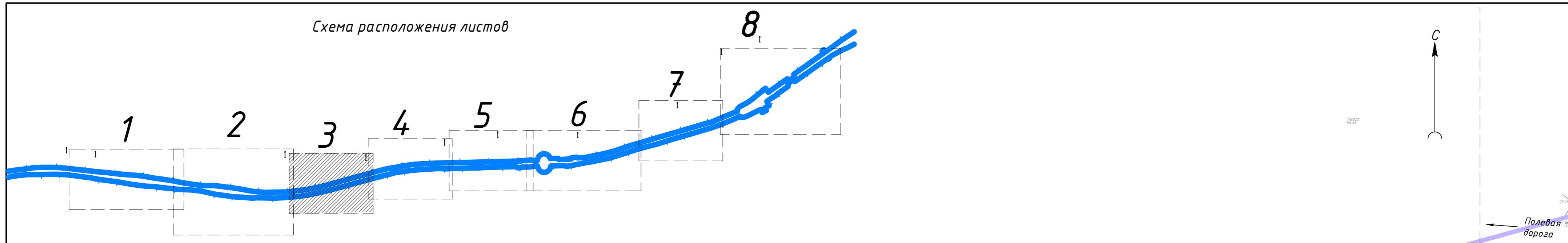
Система координат МСК - 16 зона 1

ДПТПИТ - 2019-1483-ПП-МО-ГЧ-РТ-10					
«Скоростная автомобильная дорога Москва - Нижний Новгород - Казань. Строительство скоростной автомобильной дороги Москва - Нижний Новгород - Казань, 7 этап км 586 - км 663, Чувашская Республика. Республика Татарстан (от пересечения с автомобильной дорогой федерального значения А-151 «Цибульск - Ульяновск» до пересечения с автомобильной дорогой регионального значения Р-241 «Казань - Буинск - Ульяновск»)»					
Изм.	Кол.уч.	Лист	№ док.	Подпись	Дата
Разработал	Бреусов				03.21
Проверил	Косынкина				03.21
Рук. отдела	Божук				03.21
Н. контроль	Косынкина				03.21
Проект планировки территории Материалы по обоснованию				Стадия	Лист
				ДПТ	4.0
Схема вертикальной планировки территории, инженерной подготовки и инженерной защиты территории 1:2000				Листов	10
ООО "ТранспроектИнжиниринг" г. Санкт-Петербург					





Схема расположения листов



Анастовский район Республики Татарстан  
Верхнеаткозинское с/п

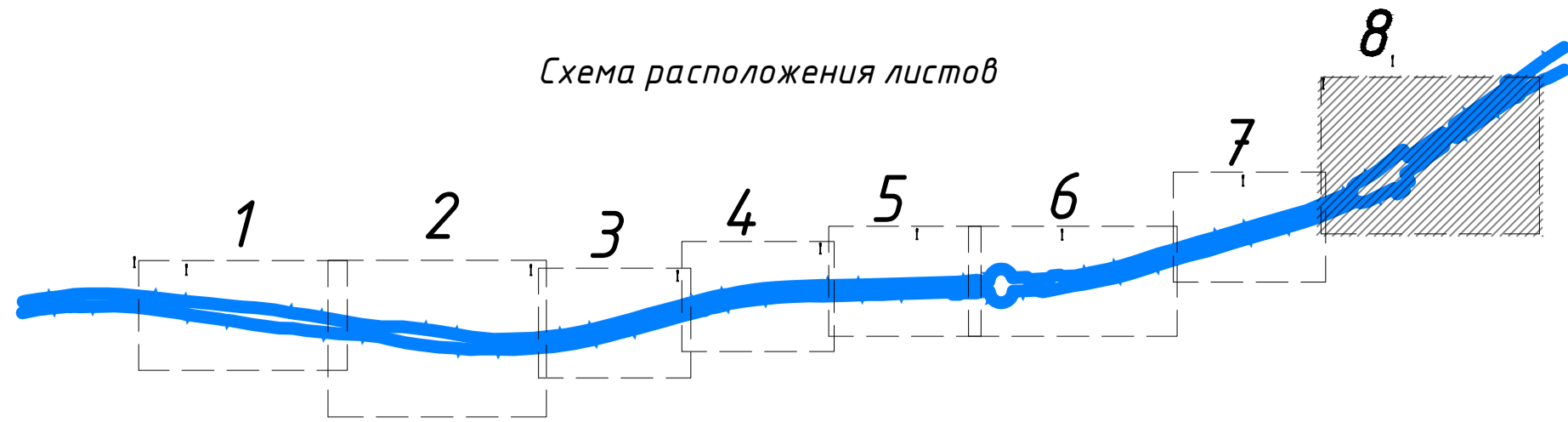
Инв. № подл.	Подп. и дата	Взам. инв. №

Изм.	Кол. уч.	Лист № док	Подпись	Дата

ДПТПИИТ-2019-1483-ПП-МО-ГЧ-РТ-10



Схема расположения листов



Верхнеуслонский район Республики Татарстан  
Коргузинское с/п

Кайбицкий район Республики Татарстан  
Маломенинское с/п

Верхнеуслонский район Республики Татарстан  
Большеменинское с/п

← Полевая дорога



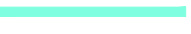




Линия соприкосновения с листом 4.7

р. Свина  
мост ПК 6571+21

Полевая дорога





к. 6.2022.ч (с.2102/2)  
ПК6571+200

**Условные обозначения:**

-  Границы территории, в отношении которой осуществляется подготовка проекта планировки
-  Граница муниципального района
-  Граница поселения / городского округа
-  Ось планируемой автомобильной дороги общего пользования федерального значения
- Границы зон планируемого размещения линейного объекта:**
-  автомобильной дороги общего пользования федерального значения
- Границы зон планируемого размещения линейных объектов, подлежащих реконструкции в связи с изменением их местоположения:**
-  автомобильных дорог
-  инженерных сетей/их наземных элементов

Утвержденные в установленном порядке границы зон с особыми условиями использования территорий, границы иных зон с особыми условиями использования территорий, устанавливаемые в соответствии с законодательством Российской Федерации:

Учтенные в ЕГРН: Устанавливаемые в соответствии с законодательством РФ:  
 Границы охранных зон существующих инженерных сетей и сооружений:

-  линий электропередачи свыше 1 кВ
-  линий электропередачи до 1 кВ
-  линий связи
-  газопроводов

Границы зон минимальных расстояний магистральных трубопроводов углеводородного сырья:



Границы водоохранных зон:




Границы прибрежных защитных полос:



Границы береговых полос (территория общего пользования):






Границы иных зон с особыми условиями территорий:



 особо охраняемая природная территория  
 Памятник природы регионального значения

 Граница внесения изменений

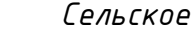


**Схема расположения проектируемого объекта**



-  санитарно-защитная зона сидиреязвенного скотомогильника
-  санитарно-защитная зона места утилизации биологических отходов
-  санитарно-защитная зона санкционированной свалки ТБО

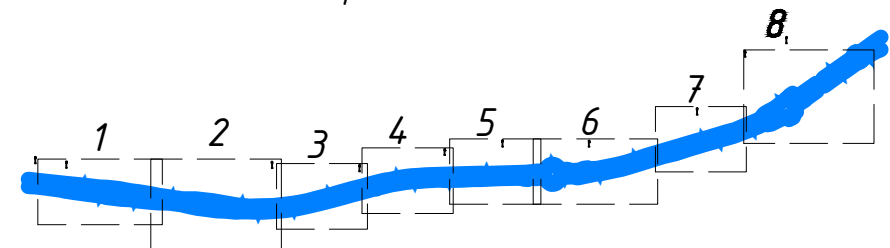
- Границы лесничеств:
-  границы участковых лесничеств
  -  границы лесных кварталов

Границы территорий, подверженных риску возникновения чрезвычайных ситуаций природного и техногенного характера:

-  Сельское поселение Верхнеаткозинское, сельское поселение Маломеминское\*
-  Границы территорий, подверженных риску возникновения чрезвычайных ситуаций природного характера:
-  Суффозионные процессы

\* нанесены по материалам Схемы территориального планирования Республики Татарстан, утвержденной Постановлением Кабинета Министров Республики Татарстан от 09.07.2018 № 559

**Схема расположения листов**




Сельское поселение Большееминское\*\*:  
 \*\* Согласно материалам Схемы территориального планирования Республики Татарстан (Карта территорий, подверженных риску возникновения чрезвычайных ситуаций природного и техногенного характера), утвержденной постановлением Кабинета Министров Республики Татарстан от 09.07.2018 № 559, территория, в отношении которой осуществляется подготовка проекта планировки территории, полностью расположена в границах территории подверженной наибольшей интенсивности проявления природных чрезвычайных ситуаций.

Согласовано  
Взам. инв. №  
Подп. и дата  
Инв. № подл.

Система координат МСК - 16 зона 1

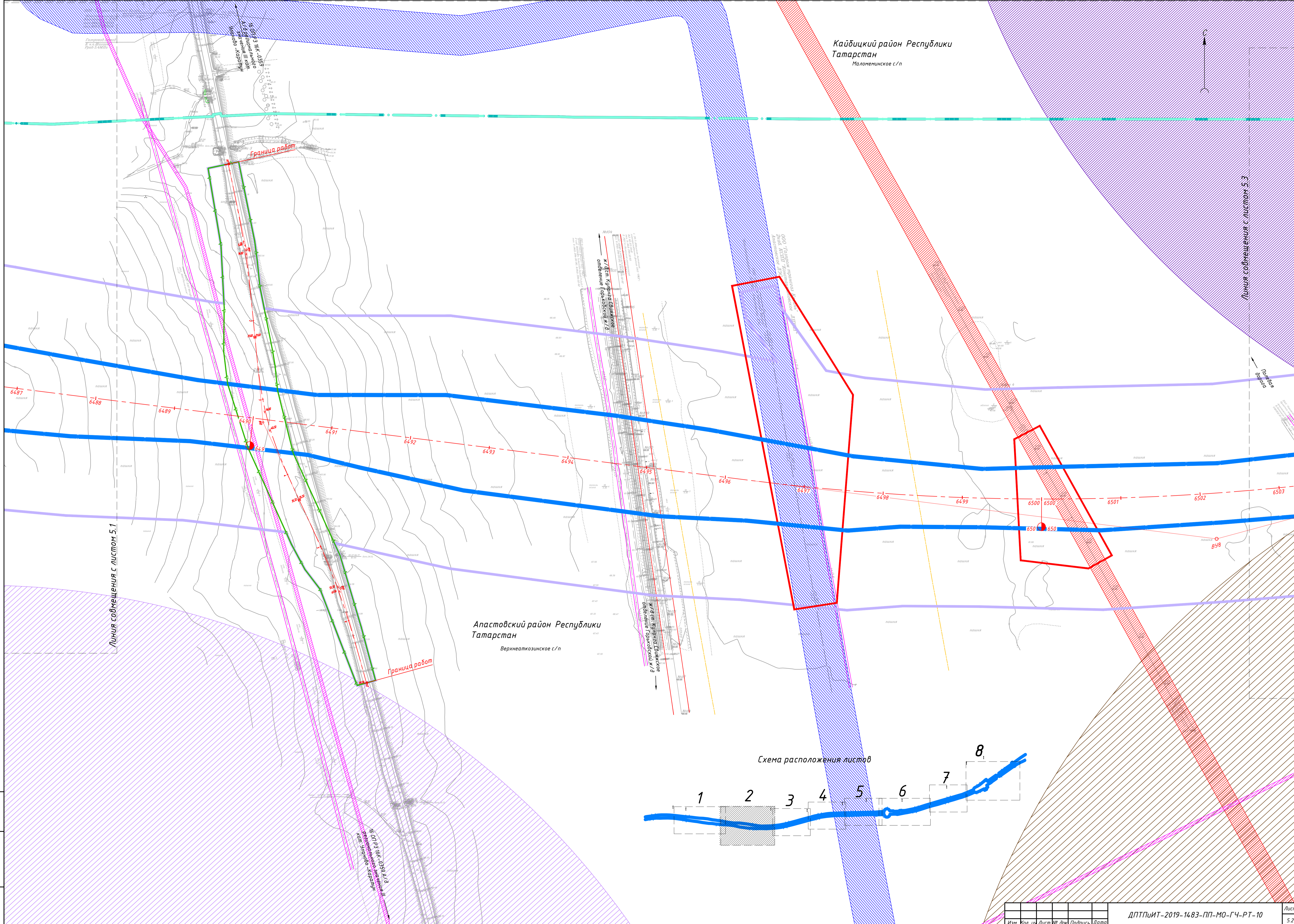
						<b>ДПТПИТ-2019-1483-ПП-МО-ГЧ-РТ-10</b>			
						<small>«Скоростная автомобильная дорога Москва - Нижний Новгород - Казань. Строительство скоростной автомобильной дороги Москва - Нижний Новгород - Казань, 7 этап км 586 - км 663, Чувашская Республика. Республика Татарстан (от пересечения с автомобильной дорогой федерального значения А-151 «Цивильск - Ульяновск» до пересечения с автомобильной дорогой регионального значения Р-241 «Казань - Буинск - Ульяновск»)»</small>			
Изм.	Кол.уч.	Лист	№ док.	Подпись	Дата	Проект планировки территории Материалы по обоснованию	Стадия	Лист	Листов
Разработал	Бреусов				03.21		ДПТ	5.0	9
Проверил	Косынкина				03.21				
Рук. отдела	Божук				03.21				
Н. контроль	Косынкина				03.21	Схема границ зон с особыми условиями использования территорий, особо охраняемых природных территорий, лесничеств. Схема границ территории объектов культурного наследия. Схема границ территории, подверженной риску возникновения чрезвычайных ситуаций природного и техногенного характера М 1:2000			
						000 "ТранспроектИнжиниринг" г. Санкт-Петербург			

Кайбицкий район Республики Татарстан  
Маломенинское с/п



Линия совмещения с листом 5.3

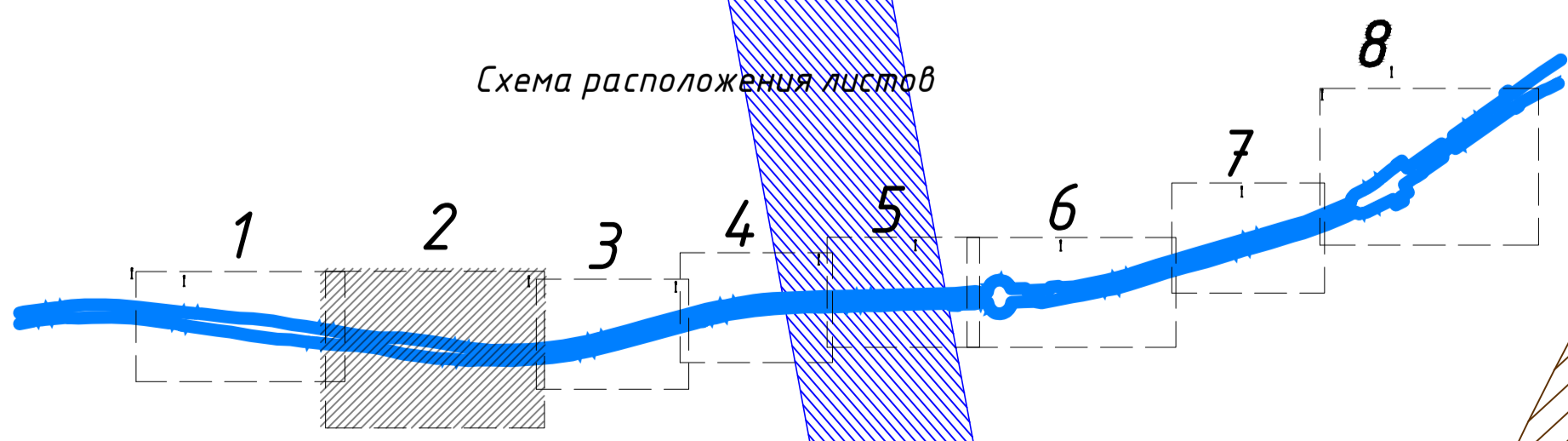
Граница вверха



Апастовский район Республики Татарстан  
Верхнеаткозинское с/п

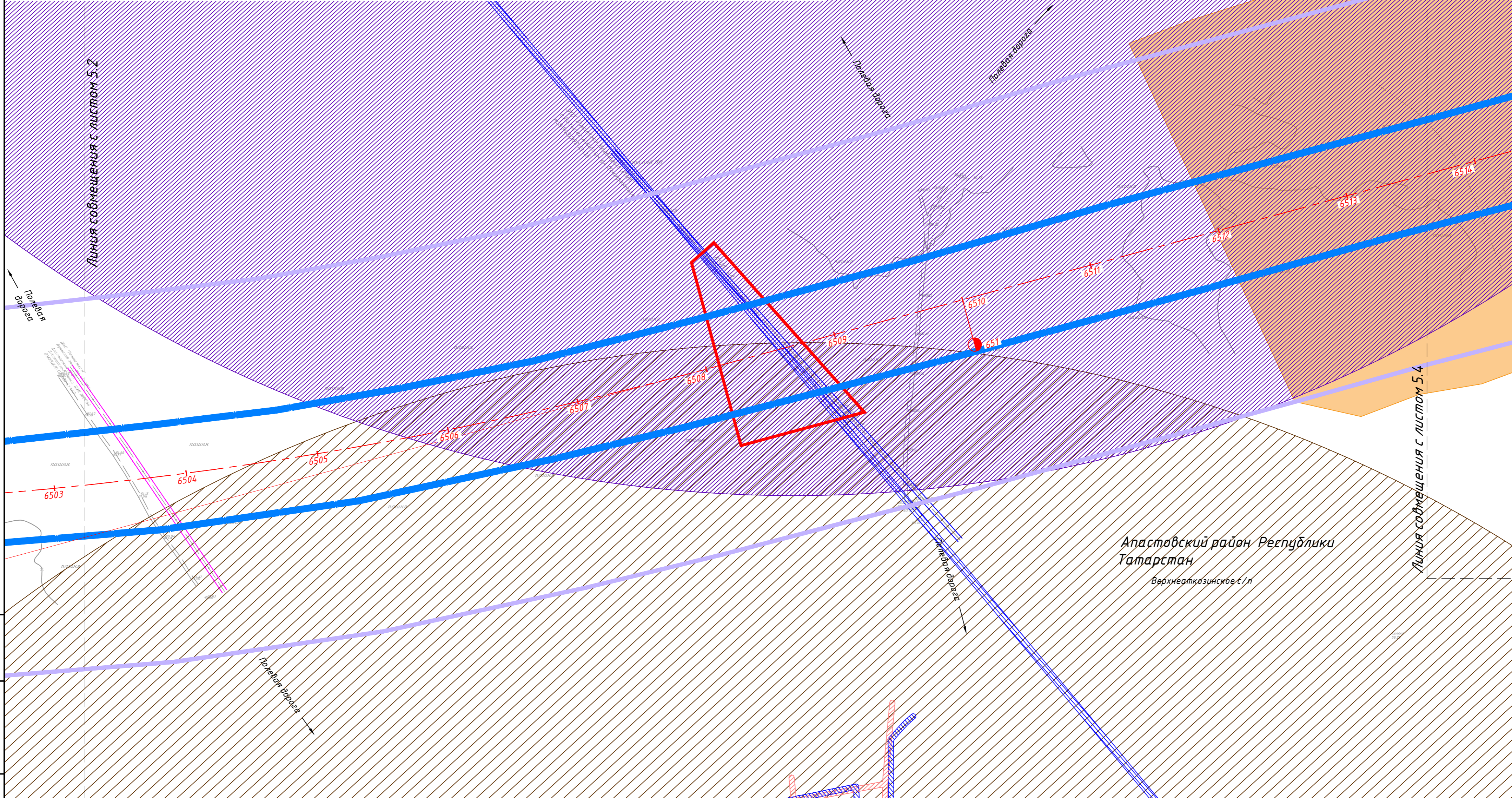
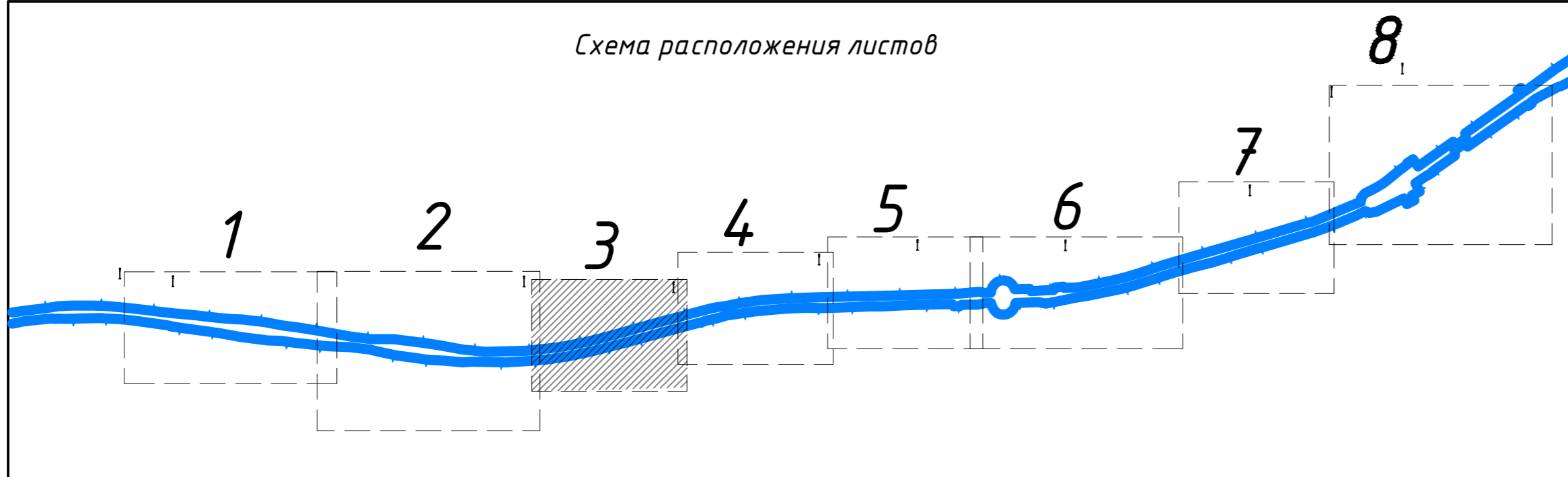
Ж/Д ст. Кудымкар, Апастовское отделение Горьковского ж.д.  
Ж/Д ст. Кудымкар, Апастовское отделение Горьковского ж.д.  
Ж/Д ст. Кудымкар, Апастовское отделение Горьковского ж.д.

Схема расположения листов



Изм. № подл. Подп. и дата. Взам. инв. №

Схема расположения листов



Анастасьевский район Республики  
Татарстан  
Верхнеатказинские с/п

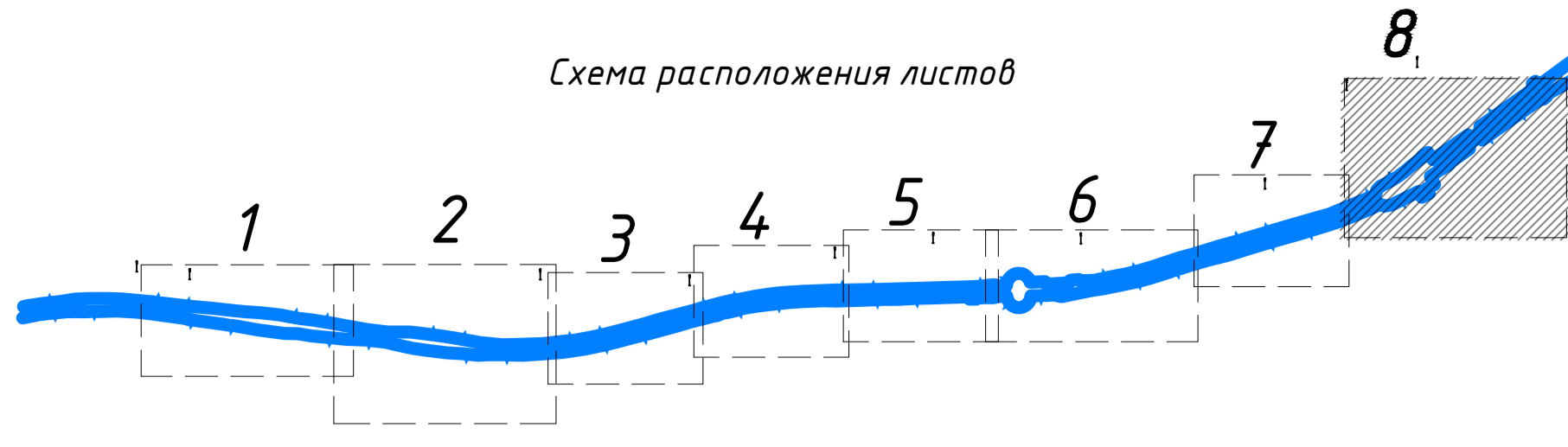
Инв. № подл. Подп. и дата. Взам. инв. №

Изм.	Кол. уч.	Лист № док.	Подпись	Дата	Лист
					5.3

ДПТПИТ-2019-1483-ПП-МО-ГЧ-РТ-10



Схема расположения листов



8

1

2

3

4

5

6

7

Чулпанхинское участковое лесничество  
Приволжского межрайонного лесничества  
квартал 53

Верхнеуслонский район Республики  
Татарстан  
Коргузинское с/п

Кайбицкий район Республики  
Татарстан  
Маломенинское с/п

Чулпанхинское участковое лесничество  
Приволжского межрайонного лесничества  
квартал 86

6-6  
3 2-3

← Полевая дорога

Линия со смещением с листом 5.7

Верхнеуслонский район Республики  
Татарстан  
Большеменинское с/п

Чулпанхинское участковое лесничество  
Приволжского межрайонного лесничества  
квартал 86

Изм. № подл. Подп. и дата

Взам. инв. №

Изм.	Кол. уч.	Лист	№ док.	Подпись	Дата

ДПТПИТ-2019-1483-ПП-МО-ГЧ-РТ-10

Лист  
5.8

# Схема расположения проектируемого объекта



## Условные обозначения:

- Границы территории, в отношении которой осуществляется подготовка проекта планировки
- Граница муниципального района
- Граница поселения / городского округа

Границы зон планируемого размещения линейного объекта:

- автомобильной дороги общего пользования федерального значения

Ось планируемого линейного объекта с нанесением пикетажа и (или) километровых отметок:

- автомобильной дороги общего пользования федерального значения

Конструктивные и планировочные решения, планируемые в отношении линейного объекта и (или) объектов капитального строительства, проектируемых в составе линейного объекта:

- проезжая часть
- съезды с асфальтовым покрытием
- полевые дороги и проезды для сельскохозяйственной техники
- эстакады, путепроводы, мосты

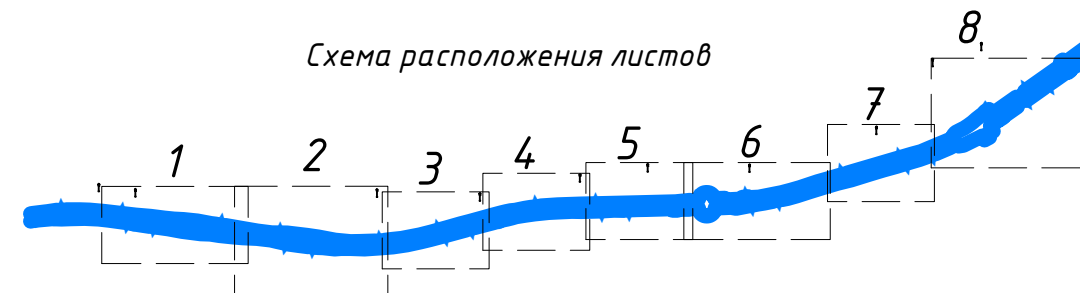
- откосы
- водопропускные трубы и элементы закрытой водопропускной системы
- водоприемные элементы нагорной канавы
- шумозащитные экраны
- локальные очистные сооружения
- водоотводные сети выпусков ЛОС
- трансформаторные подстанции

Объекты, подлежащие сносу (демонтажу):

- X X X

- Граница внесения изменений
- Временный отвод
- Номера характерных точек временного отвода

## Схема расположения листов

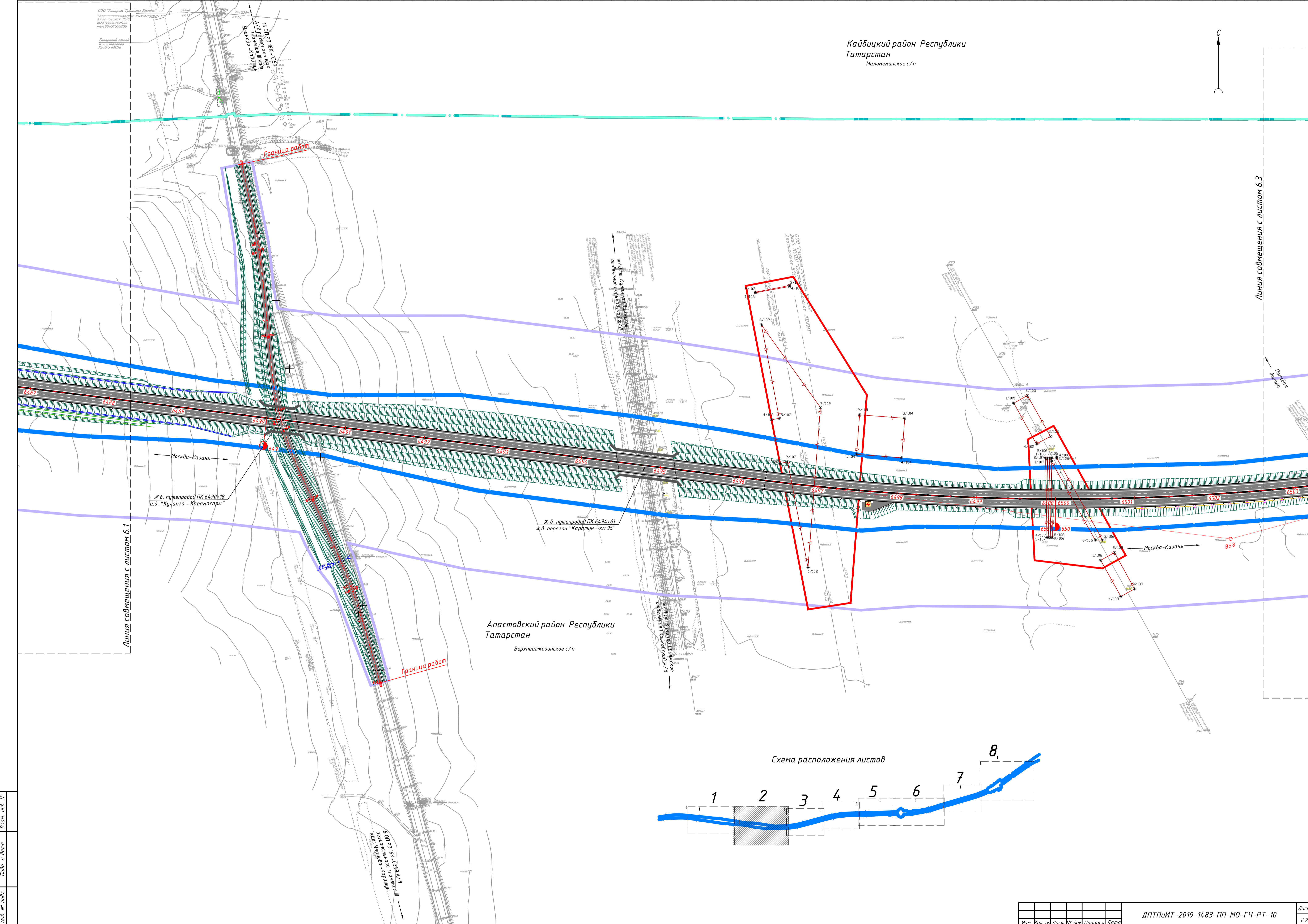



Согласовано		
Взам. инв. №		
Подп. и дата		
Инв. № подл.		

Система координат МСК - 16 зона 1

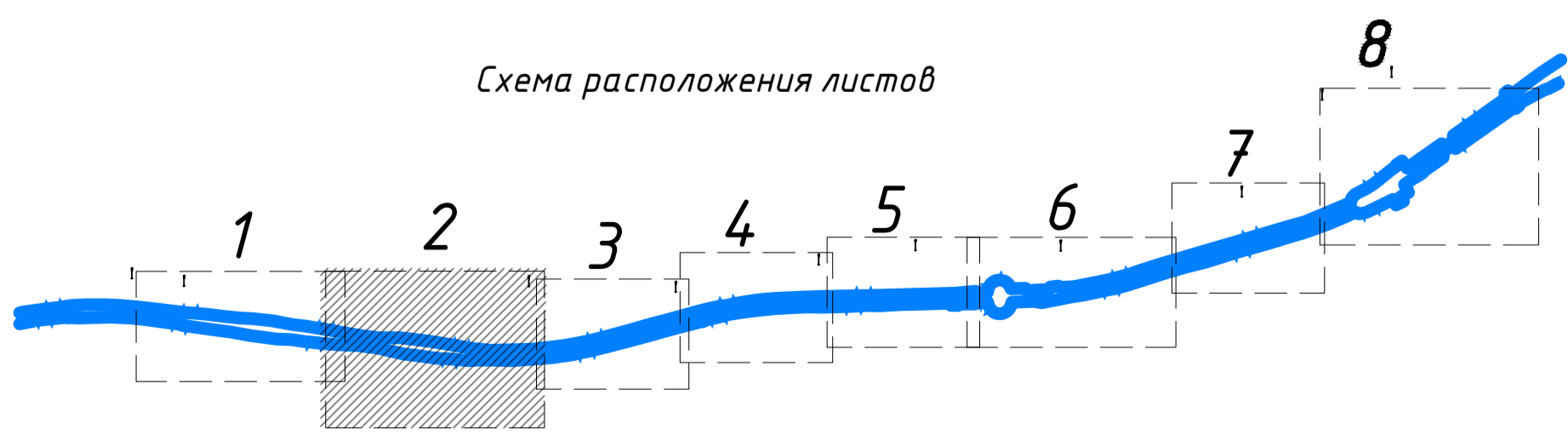
ДПТПИТ-2019-1483-ПП-МО-ГЧ-РТ-10					
«Скоростная автомобильная дорога Москва - Нижний Новгород - Казань. Строительство скоростной автомобильной дороги Москва - Нижний Новгород - Казань, 7 этап км 586 - км 663, Чувашская Республика. Республика Татарстан (от пересечения с автомобильной дорогой федерального значения А-151 «Цибиловск - Ульяновск» до пересечения с автомобильной дорогой регионального значения Р-241 «Казань - Буинск - Ульяновск»)»					
Изм.	Кол.уч.	Лист	№ док.	Подпись	Дата
Разработал	Бреусов				03.21
Проверил	Косынкина				03.21
Рук. отдела	Божук				03.21
Н. контроль	Косынкина				03.21
Проект планировки территории			Стадия	Лист	Листов
Материалы по обоснованию			ДПТ	6.0	9
Схема конструктивных и планировочных решений М 1:2000			ООО "ТранспроектИнжиниринг" г. Санкт-Петербург		





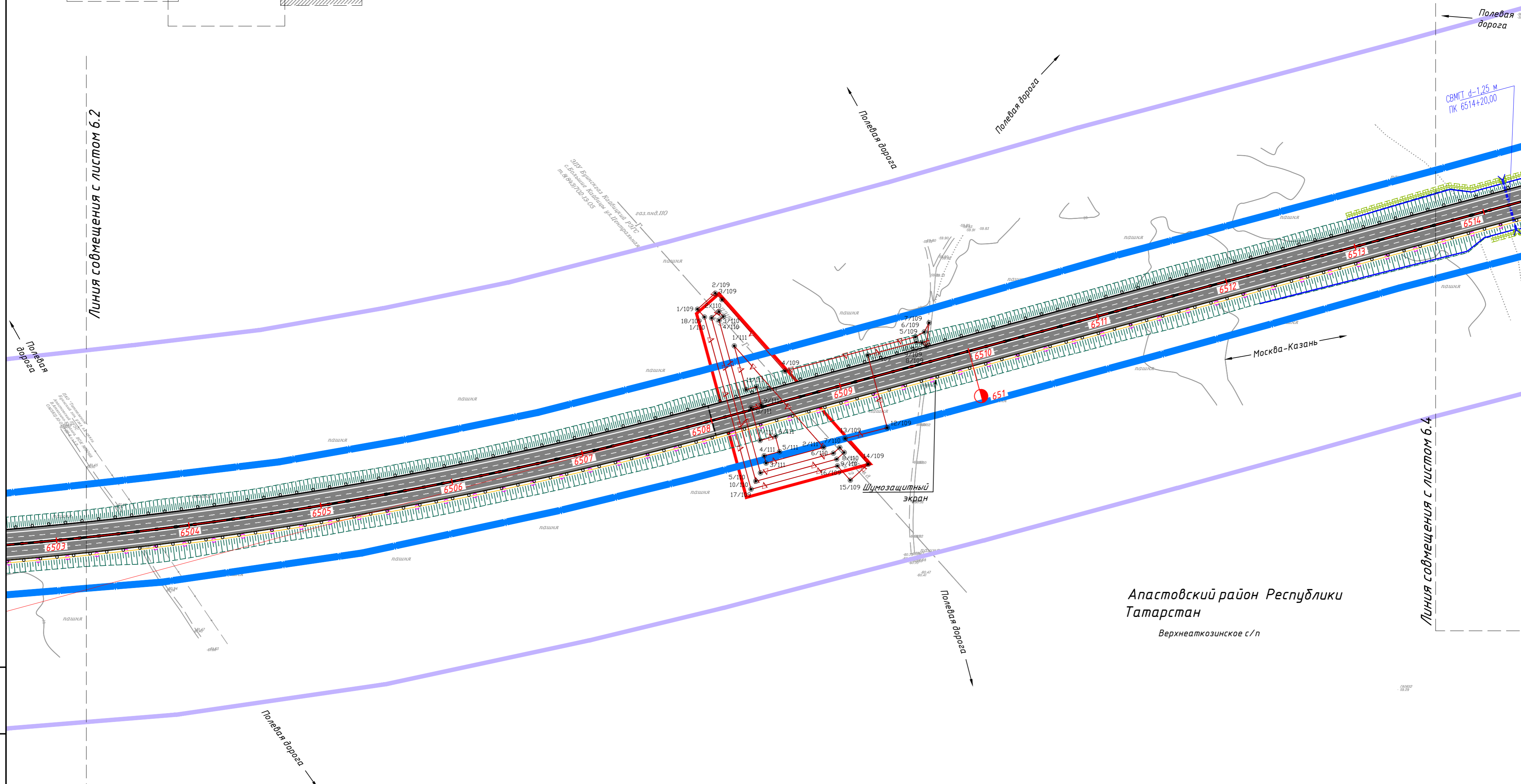
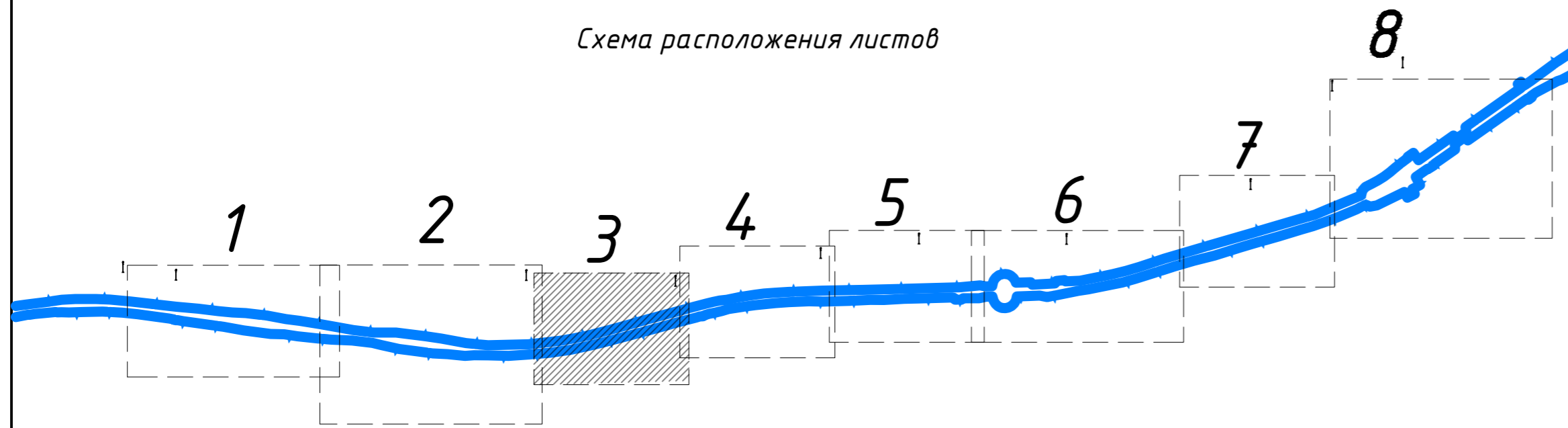
Апастовский район Республики Татарстан  
Верхнеатказинское с/п

Схема расположения листов



Изм. № подл. Подп. и дата. Взам. инв. №

Схема расположения листов



Анастовский район Республики Татарстан  
Верхнеаткозинское с/п

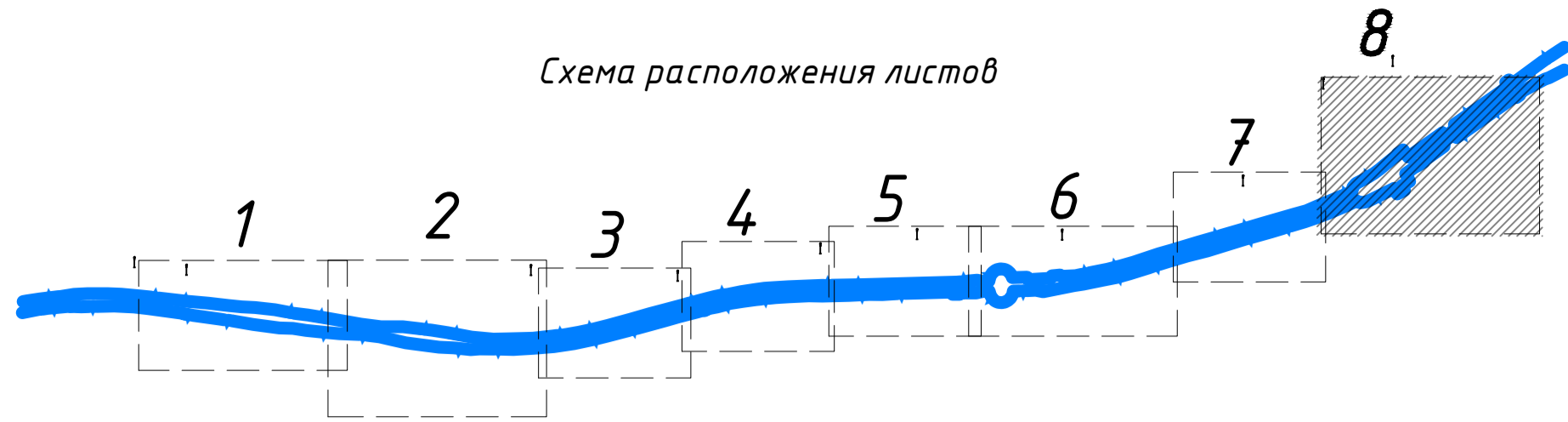
Инд. № подл.	Подп. и дата	Взам. инв. №

Изм.	Кол. уч.	Лист	№ док.	Подпись	Дата

ДПТПИТ-2019-1483-ПП-МО-ГЧ-РТ-10



Схема расположения листов



Верхнеуслонский район Республики Татарстан  
Коргузинское с/п

Кайбицкий район Республики Татарстан  
Маломенинское с/п

Верхнеуслонский район Республики Татарстан  
Большеменинское с/п

← Полевая дорога

Линия со смещением с листом б.7

р. Свияга  
мост ПК 6571+21

Полевая дорога

Москва-Казань

Изм.	Кол. ч.	Лист	№ док.	Подпись	Дата

ДПТПИИТ-2019-1483-ПП-МО-ГЧ-РТ-10

Лист 6.8