

Внесение изменений в проект планировки территории объекта «Скоростная автомобильная дорога Москва – Нижний Новгород – Казань. Строительство скоростной автомобильной дороги Москва – Нижний Новгород – Казань, 7 этап (от пересечения с автомобильной дорогой федерального значения А-151 «Цивильск – Ульяновск» до пересечения с автомобильной дорогой федерального значения Р-241 «Казань — Буинск — Ульяновск»)), утвержденный распоряжением Федерального дорожного агентства от 27.10.2020 № 3233-р, с учетом изменений, утвержденных распоряжением Федерального дорожного агентства от 30.04.2021 № 1747-р

Корректировка ПК 5860+00 – ПК 6630+00

ПРОЕКТ ПЛАНИРОВКИ ТЕРРИТОРИИ

Основная часть проекта планировки.

Раздел 1 «Проект планировки территории. Графическая часть»

Часть 1

КНИГА 1

ДПТПиИТ-2019-1483-ПП-ОЧ-ГЧ-ЧР-1

Сельские поселения Комсомольское, Александровское Комсомольского муниципального района, Сельское поселение Тобурдановское Канашского муниципального района



Государственная компания «Российские автомобильные дороги»

Внесение изменений в проект планировки территории объекта «Скоростная автомобильная дорога Москва – Нижний Новгород – Казань. Строительство скоростной автомобильной дороги Москва – Нижний Новгород – Казань, 7 этап (от пересечения с автомобильной дорогой федерального значения А-151 «Цивильск – Ульяновск» до пересечения с автомобильной дорогой федерального значения Р-241 «Казань — Буинск — Ульяновск»)», утвержденный распоряжением Федерального дорожного агентства от 27.10.2020 № 3233-р, с учетом изменений, утвержденных распоряжением Федерального дорожного агентства от 30.04.2021 № 1747-р

Корректировка ПК 5860+00 – ПК 6630+00

ПРОЕКТ ПЛАНИРОВКИ ТЕРРИТОРИИ

**Основная часть проекта планировки территории
Раздел 1 «Проект планировки территории. Графическая часть»**

Часть 1

Чувашская Республика, км 588- км 596

КНИГА 1

ДПТПиИТ-2019-1483-ПП-ОЧ-ГЧ-ЧР-1

Сельские поселения Комсомольское, Александровское Комсомольского муниципального района, Сельское поселение Тобурдановское Канашского муниципального района

Инов. № подл.	Подп. и дата	Взам. инв. №



Государственная компания «Российские автомобильные дороги»

Внесение изменений в проект планировки территории объекта «Скоростная автомобильная дорога Москва – Нижний Новгород – Казань. Строительство скоростной автомобильной дороги Москва – Нижний Новгород – Казань, 7 этап (от пересечения с автомобильной дорогой федерального значения А-151 «Цивильск – Ульяновск» до пересечения с автомобильной дорогой федерального значения Р-241 «Казань — Буинск — Ульяновск»)», утвержденный распоряжением Федерального дорожного агентства от 27.10.2020 № 3233-р, с учетом изменений, утвержденных распоряжением Федерального дорожного агентства от 30.04.2021 № 1747-р

Корректировка ПК 5860+00 – ПК 6630+00

ПРОЕКТ ПЛАНИРОВКИ ТЕРРИТОРИИ

Основная часть проекта планировки территории

Раздел 1 «Проект планировки территории. Графическая часть»

Часть 1

Чувашская Республика, км 588- км 596

КНИГА 1

ДПТПиИТ-2019-1483-ПП-ОЧ-ГЧ-ЧР-1

Сельские поселения Комсомольское, Александровское Комсомольского муниципального района, Сельское поселение Тобурдановское Канашского муниципального района

Инов. № подл.	Подп. и дата	Взам. инв. №

**Заместитель директора
по проектированию**

Комплексный ГИП



А. Ю. Кулешов

Н. Э. Ковалев

**Санкт-Петербург
2021**



**Общество с ограниченной ответственностью
«ТранспроектИнжиниринг»**

196084, г.Санкт-Петербург, ул.Малая Митрофаньевская, д.4, лит.Л, оф.318
info@tpe.su, www.tpe.su

Заказчик - Государственная компания «Российские автомобильные дороги»

Внесение изменений в проект планировки территории объекта «Скоростная автомобильная дорога Москва – Нижний Новгород – Казань. Строительство скоростной автомобильной дороги Москва – Нижний Новгород – Казань, 7 этап (от пересечения с автомобильной дорогой федерального значения А-151 «Цивильск – Ульяновск» до пересечения с автомобильной дорогой федерального значения Р-241 «Казань — Буинск — Ульяновск»)), утвержденный распоряжением Федерального дорожного агентства от 27.10.2020 № 3233-р, с учетом изменений, утвержденных распоряжением Федерального дорожного агентства от 30.04.2021 № 1747-р

Корректировка ПК 5860+00 – ПК 6630+00

ПРОЕКТ ПЛАНИРОВКИ ТЕРРИТОРИИ

Основная часть проекта планировки территории

Раздел 1 «Проект планировки территории. Графическая часть»

Часть 1

Чувашская Республика, км 588- км 596

КНИГА 1

ДПТПиИТ-2019-1483-ПП-ОЧ-ГЧ-ЧР-1

Сельские поселения Комсомольское, Александровское Комсомольского муниципального района, Сельское поселение Тобурдановское Канашского муниципального района

Генеральный директор

Главный инженер проекта



Савченко А.В.

Уразова М.Т.

Состав документации по планировке территории

Номер тома	Обозначение	Наименование	Примечание
7 этап			
1. Основная часть проекта планировки			
<i>Раздел 1 «Проект планировки территории. Графическая часть»</i>			
Часть 1	ДПТПиИТ-2019-1483-ПП-ОЧ-ГЧ-ЧР	<i>Чувашская Республика, км 588- км 596</i>	
Книга 1	ДПТПиИТ-2019-1483-ПП-ОЧ-ГЧ-ЧР-1	Сельское поселение Комсомольское, Александровское Комсомольского муниципального района, Сельское поселение Тобурдановское Канашского муниципального района	
Часть 2	ДПТПиИТ-2019-1483-ПП-ОЧ-ГЧ-РТ	<i>Республика Татарстан, км 596- км 602</i>	
Книга 1	ДПТПиИТ-2019-1483-ПП-ОЧ-ГЧ-РТ-1	Сельское поселение Старотябердинское Кайбицкого муниципального района	
Часть 3	ДПТПиИТ-2019-1483-ПП-ОЧ-ГЧ-ЧР	<i>Чувашская Республика, км 602- км 604</i>	
Книга 1	ДПТПиИТ-2019-1483-ПП-ОЧ-ГЧ-ЧР-1	Сельское поселение Чутеевское Янтиковского муниципального района	
Часть 4	ДПТПиИТ-2019-1483-ПП-ОЧ-ГЧ-РТ	<i>Республика Татарстан, км 604- км 670</i>	
Книга 1	ДПТПиИТ-2019-1483-ПП-ОЧ-ГЧ-РТ-1	Сельское поселение Молькеевское Кайбицкого муниципального района	
Книга 2	ДПТПиИТ-2019-1483-ПП-ОЧ-ГЧ-РТ-2	Сельское поселение Хозесановское Кайбицкого муниципального района	
Книга 3	ДПТПиИТ-2019-1483-ПП-ОЧ-ГЧ-РТ-3	Сельское поселение Большеподберезинское Кайбицкого муниципального района	
Книга 4	ДПТПиИТ-2019-1483-ПП-ОЧ-ГЧ-РТ-4	Сельское поселение Ульяновское Кайбицкого муниципального района	
Книга 5	ДПТПиИТ-2019-1483-ПП-ОЧ-ГЧ-РТ-5	Сельское поселение Большекайбицкое Кайбицкого муниципального района	
Книга 6	ДПТПиИТ-2019-1483-ПП-ОЧ-ГЧ-РТ-6	Сельское поселение Кушманское Кайбицкого муниципального района	
Книга 7	ДПТПиИТ-2019-1483-ПП-ОЧ-ГЧ-РТ-7	Сельское поселение Муралинское Кайбицкого муниципального района	
Книга 8	ДПТПиИТ-2019-1483-ПП-ОЧ-ГЧ-РТ-8	Сельское поселение Федоровское Кайбицкого муниципального района	
Книга 9	ДПТПиИТ-2019-1483-ПП-ОЧ-ГЧ-РТ-9	Сельское поселение Кулангинское Кайбицкого муниципального района	
Книга 10	ДПТПиИТ-2019-1483-ПП-ОЧ-ГЧ-РТ-10	Сельские поселения Верхнеаткозинское Апастовского муниципального района,	

Изм. №	Взам. инв. №
	Подпись и дата
Изм. №	Изм. №
Изм. №	Изм. №

ДПТПиИТ-2019-1483-ПП					
Изм.	Кол.уч	Лист	№док	Подп.	Дата
ГИП		Уразова			2021
Н.контр.		Носкова			2021
Состав документации по планировке территории					
			Стадия	Лист	Листов
			ДПТ	1	3
ООО «ТранспроектИнжиниринг» г. Санкт-Петербург					

Номер тома	Обозначение	Наименование	Примечание
		Маломеминское Кайбицкого муниципального района, Большемеминское Верхнеуслонского муниципального района	
Книга 11	ДПТПиИТ-2019-1483-ПП-ОЧ-ГЧ-РТ-11	Сельское поселение Коргузинское Верхнеуслонского муниципального района	
Книга 12	ДПТПиИТ-2019-1483-ПП-ОЧ-ГЧ-РТ-12	Сельское поселение Кильдеевское Верхнеуслонского муниципального района	
<i>Раздел 2. «Положение о размещении линейных объектов»</i>			
Часть 1	ДПТПиИТ-2019-1483-ПП-ОЧ-ПР-ЧР	Чувашская Республика, Республика Татарстан	
2. Материалы по обоснованию проекта планировки			
<i>Раздел 3 «Материалы по обоснованию проекта планировки территории. Графическая часть»</i>			
Часть 1	ДПТПиИТ-2019-1483-ПП-МО-ГЧ-ЧР	Чувашская Республика, км 588- км 596	
Книга 1	ДПТПиИТ-2019-1483-ПП-МО-ГЧ-ЧР-1	Сельское поселение Комсомольское, Александровское Комсомольского муниципального района, Сельское поселение Тобурдановское Канашского муниципального района	
Часть 2	ДПТПиИТ-2019-1483-ПП-МО-ГЧ-РТ	Республика Татарстан, км 596- км 602	
Книга 1	ДПТПиИТ-2019-1483-ПП-МО-ГЧ-РТ-1	Сельское поселение Старотябердинское Кайбицкого муниципального района	
Часть 3	ДПТПиИТ-2019-1483-ПП-МО-ГЧ-ЧР	Чувашская Республика, км 602- км 604	
Книга 1	ДПТПиИТ-2019-1483-ПП-МО-ГЧ-ЧР-1	Сельское поселение Чутеевское Янтиковского муниципального района	
Часть 4	ДПТПиИТ-2019-1483-ПП-МО-ГЧ-РТ	Республика Татарстан, км 604- км 670	
Книга 1	ДПТПиИТ-2019-1483-ПП-МО-ГЧ-РТ-1	Сельское поселение Молькеевское Кайбицкого муниципального района	
Книга 2	ДПТПиИТ-2019-1483-ПП-МО-ГЧ-РТ-2	Сельское поселение Хозесановское Кайбицкого муниципального района	
Книга 3	ДПТПиИТ-2019-1483-ПП-МО-ГЧ-РТ-3	Сельское поселение Большеподберезинское Кайбицкого муниципального района	
Книга 4	ДПТПиИТ-2019-1483-ПП-МО-ГЧ-РТ-4	Сельское поселение Ульяновское Кайбицкого муниципального района	

Инв. №подл.	Подпись и дата	Взам. инв. №

Изм.	Кол.уч	Лист	№док	Подп.	Дата	ДПТПиИТ-2019-1483-ПП	Лист 2
------	--------	------	------	-------	------	----------------------	-----------

Номер тома	Обозначение	Наименование	Примечание
Книга 5	ДПТПиИТ-2019-1483-ПП-МО-ГЧ-РТ-5	Сельское поселение Большекайбицкое Кайбицкого муниципального района	
Книга 6	ДПТПиИТ-2019-1483-ПП-МО-ГЧ-РТ-6	Сельское поселение Кушманское Кайбицкого муниципального района	
Книга 7	ДПТПиИТ-2019-1483-ПП-МО-ГЧ-РТ-7	Сельское поселение Муралинское Кайбицкого муниципального района	
Книга 8	ДПТПиИТ-2019-1483-ПП-МО-ГЧ-РТ-8	Сельское поселение Федоровское Кайбицкого муниципального района	
Книга 9	ДПТПиИТ-2019-1483-ПП-МО-ГЧ-РТ-9	Сельское поселение Кулангинское Кайбицкого муниципального района	
Книга 10	ДПТПиИТ-2019-1483-ПП-МО-ГЧ-РТ-10	Сельские поселения Верхнеаткозинское Апастовского муниципального района, Маломеминское, Кайбицкого муниципального района, Большемемиинское, Верхнеуслонского муниципального района	
Книга 11	ДПТПиИТ-2019-1483-ПП-МО-ГЧ-РТ-11	Сельское поселение Коргузинское Верхнеуслонского муниципального района	
Книга 12	ДПТПиИТ-2019-1483-ПП-МО-ГЧ-РТ-12	Сельское поселение Кильдеевское Верхнеуслонского муниципального района	
<i>Раздел 4. «Материалы по обоснованию проекта планировки территории. Пояснительная записка»</i>			
Часть 1	ДПТПиИТ-2019-1483-ПП-МО-ПЗ-ЧР	Чувашская Республика, Республика Татарстан	

Взам. инв. №	
Подпись и дата	
Инв. №подл.	

Изм.	Кол.уч	Лист	№док	Подп.	Дата	ДПТПиИТ-2019-1483-ПП	Лист 3
------	--------	------	------	-------	------	----------------------	-----------

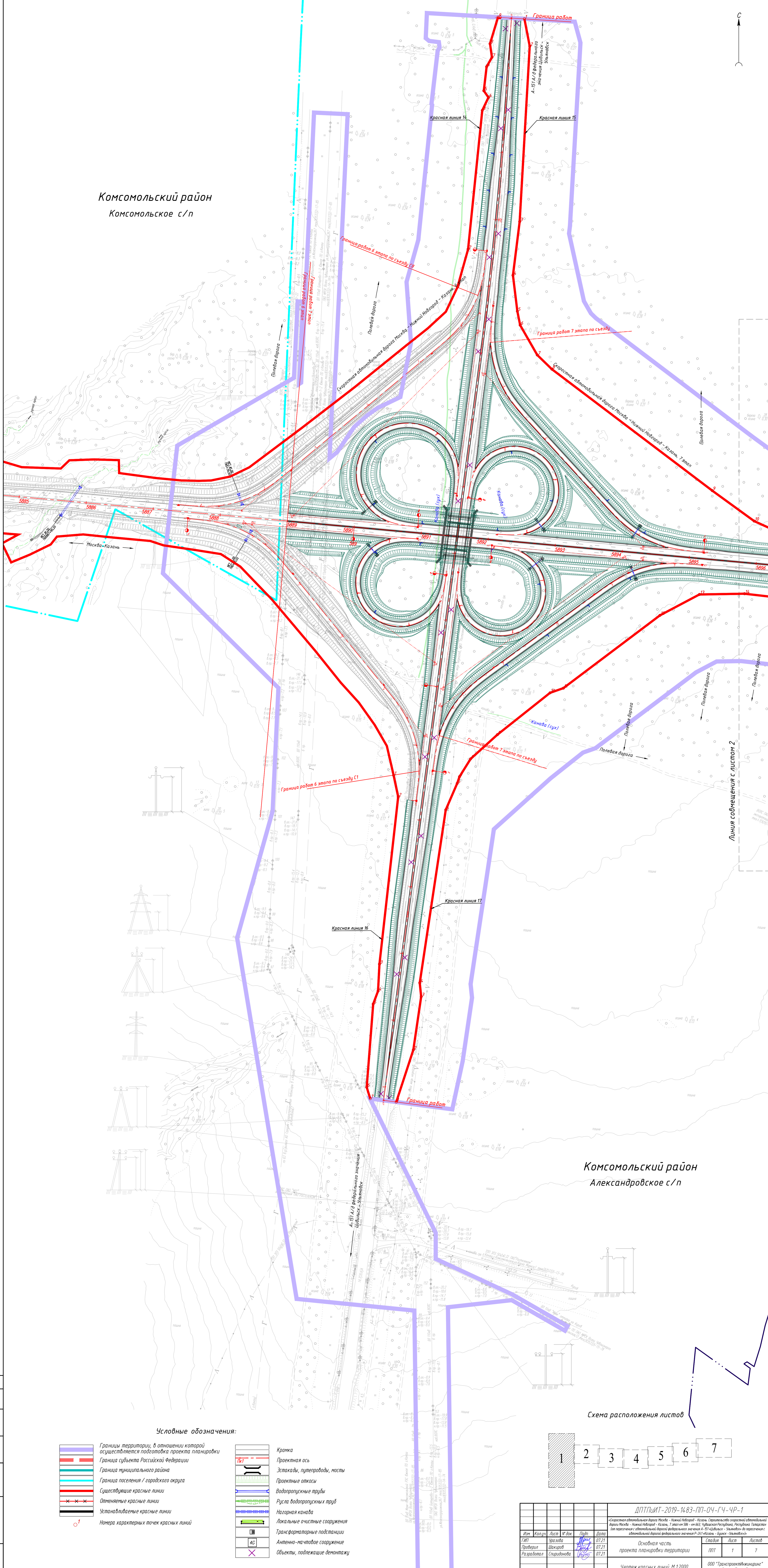
Содержание

№ п/п	Наименование	№ стр.
	Графические материалы	
1.	Чертеж красных линий. М 1:2000	
	Приложение 1. Перечень координат характерных точек красных линий	
2.	Чертеж границ зон планируемого размещения линейных объектов, совмещенный с чертежом границ зон планируемого размещения линейных объектов, подлежащих реконструкции в связи с изменением их местоположения (автомобильных дорог). М 1:2000	
3.	Чертеж границ зон планируемого размещения линейных объектов, подлежащих реконструкции в связи с изменением их местоположения (инженерных сетей). М 1:2000	

Взам. инв. №								
	Подпись и дата							
Инв. №подл.								
	Изм.	Кол.уч	Лист	№док	Подп.	Дата		
	ГИП		Уразова		<i>Уразова</i>	2021		
	Н.контр.		Носкова		<i>Носкова</i>	2021		
ДПТПИИТ-2019-1483-ПП-ОЧ-ГЧ-ЧР-1								
Содержание						Стадия	Лист	Листов
						ДПТ	1	1
Содержание						ООО «ТранспроектИнжиниринг» г. Санкт-Петербург		

Комсомольский район
Комсомольское с/п

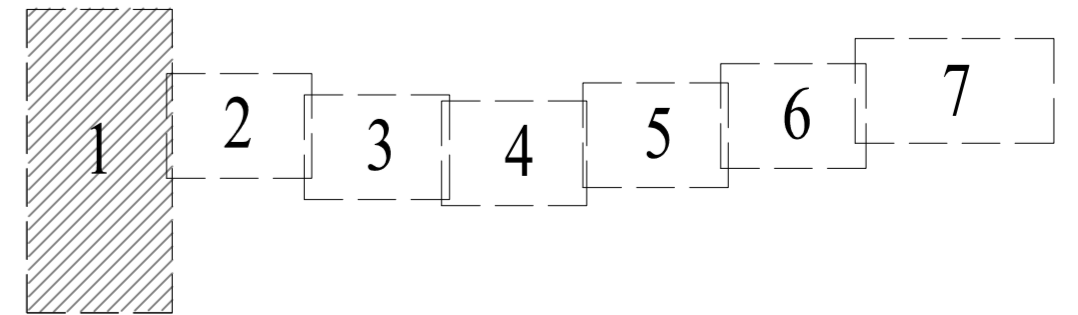
Комсомольский район
Александровское с/п



Условные обозначения:

- | | | | |
|--|--|--|-------------------------------|
| | Границы территории, в отношении которой осуществляется подготовка проекта планировки | | Кромка |
| | Граница субъекта Российской Федерации | | Проектная ось |
| | Граница муниципального района | | Эстакады, путепроводы, мосты |
| | Граница поселения / городского округа | | Проектные откосы |
| | Существующие красные линии | | Водопропускные трубы |
| | Отменяемые красные линии | | Рука водопропускных труб |
| | Устанавливаемые красные линии | | Нагорная канава |
| | Номера характерных точек красных линий | | Локальные очистные сооружения |
| | | | Трансформаторные подстанции |
| | | | Антенно-мачтовое сооружение |
| | | | Объекты, подлежащие демонтажу |


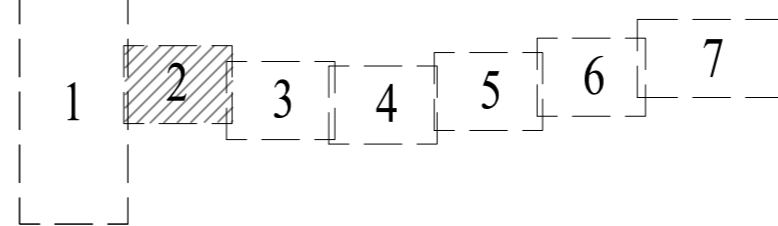
Схема расположения листов



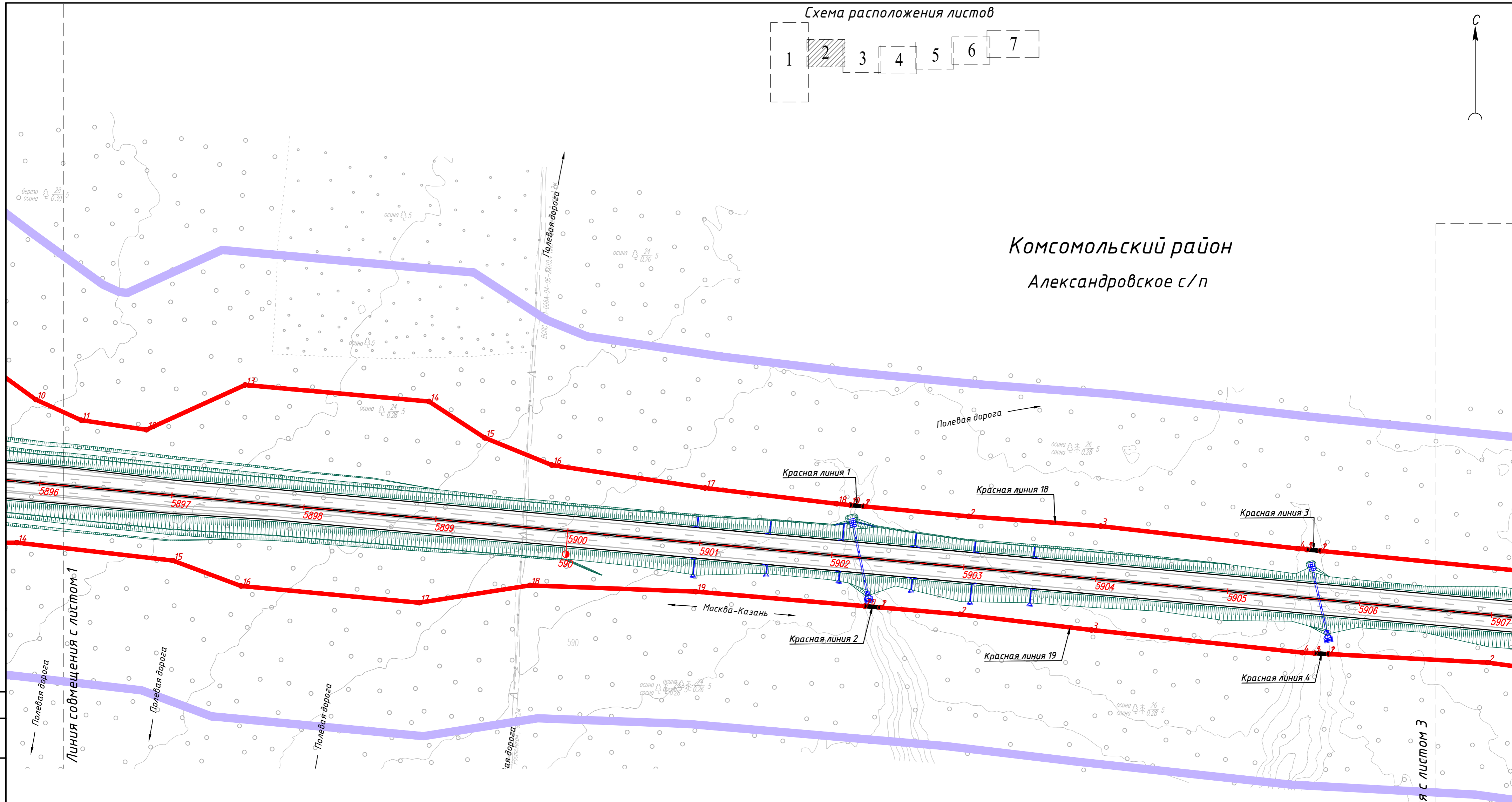
ДП/П/ИТ-2019-1483-ПП-04-ГЧ-ЧР-1						000 "Транспроектирование" г. Санкт-Петербург		
Исполнитель: ООО "Транспроектирование" г. Санкт-Петербург						Основная часть проекта планировки территории		
Имя	Колонт.	Лист	У. в.к.	Лист	Дата	Статус	Лист	Листов
Г.И.Т.	Шкодров	1	07.21	1	07.21	ПТ	1	7
Проектировщик	Шкодров		07.21					
Разработчик	Спирядов		07.21					
Исполнитель	Шкодров		07.21					

Система координат МСК-21 зона 1

Линия совмещения с листом 2



Комсомольский район
Александровское с/п



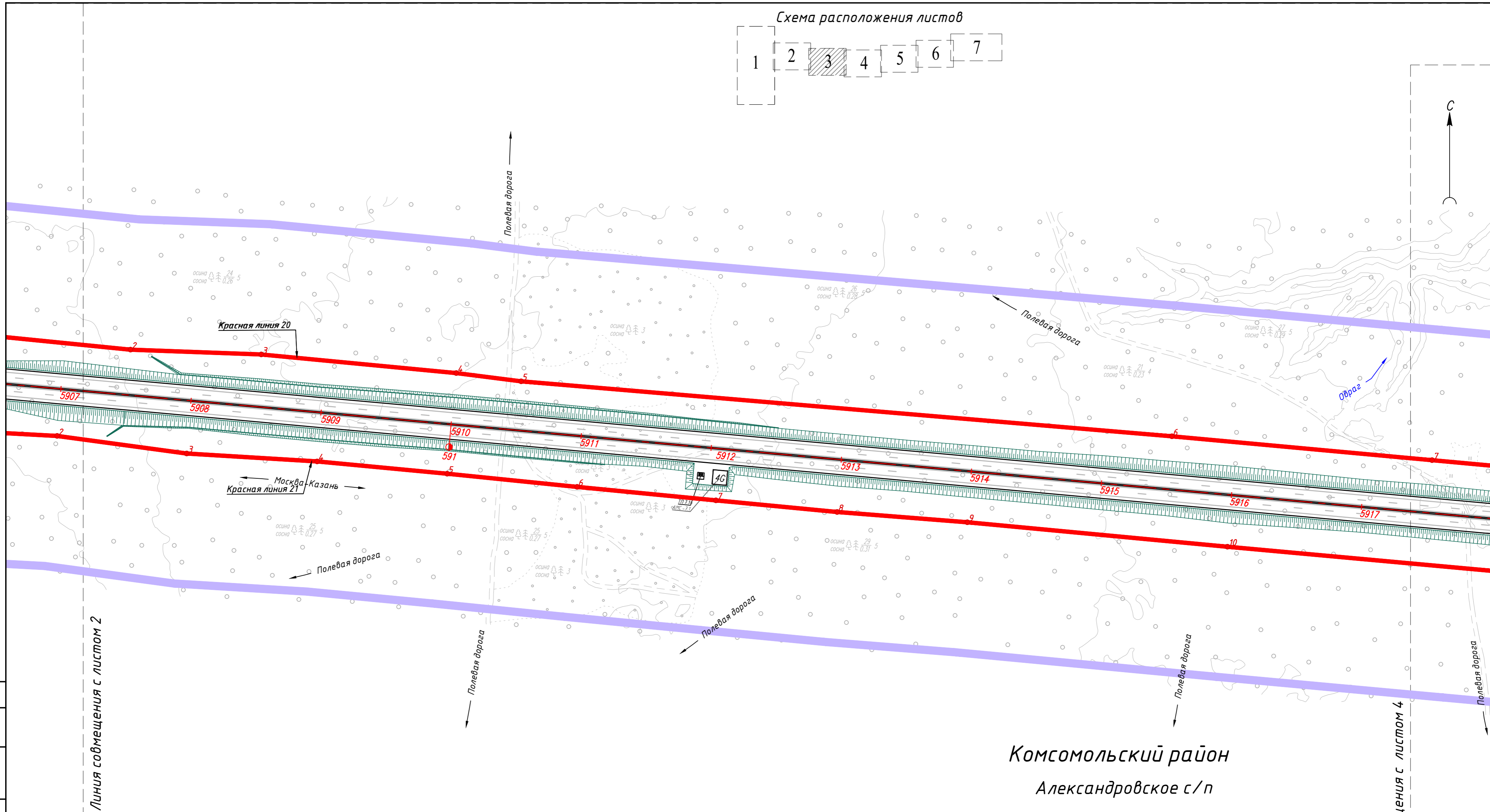
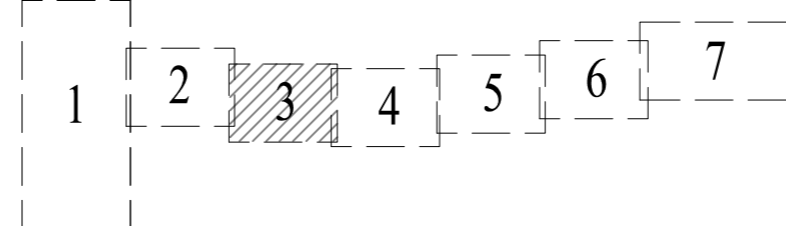
Условные обозначения:

- | | | | |
|--|--|--|-------------------------------|
| | Границы территории, в отношении которой осуществляется подготовка проекта планировки | | Кромка |
| | Граница субъекта Российской Федерации | | Проектная ось |
| | Граница муниципального района | | Эстакады, путепроводы, мосты |
| | Граница поселения / городского округа | | Проектные откосы |
| | Существующие красные линии | | Водопрпускные трубы |
| | Отменяемые красные линии | | Русла водопрпускных труб |
| | Устанавливаемые красные линии | | Нагорная канава |
| | Номера характерных точек красных линий | | Локальные очистные сооружения |
| | | | Трансформаторные подстанции |
| | | | Антенно-мачтовое сооружение |
| | | | Объекты, подлежащие демонтажу |

ДПТПИИТ-2019-1483-ПП-04-ГЧ-ЧР-1				
«Скоростная автомобильная дорога Москва - Нижний Новгород - Казань. Строительство скоростной автомобильной дороги Москва - Нижний Новгород - Казань, 7 этап км 586 - км 663, Чувашская Республика, Республика Татарстан (от пересечения с автомобильной дорогой федерального значения А-151 «Цивильск - Ульяновск» до пересечения с автомобильной дорогой федерального значения Р-241 «Казань - Бунск - Ульяновск»)»				
Изм.	Колуч.	Лист	№ док.	Подп.
				07.21
Проверил	Уразова			07.21
Разработал	Спиридонова			07.21
Н.контр.	Шакиров			07.21
Основная часть проекта планировки территории			Стадия	Лист
			ППТ	2
Чертеж красных линий М 1:2000			Лист	7
			ООО «ТранспроектИнжиниринг» г. Санкт-Петербург	

Согласовано:	
Гл. спец.	
Взам. инф. №	
Листы и дата	
Инф. № подл.	

Схема расположения листов



Комсомольский район
Александровское с/п

Условные обозначения:

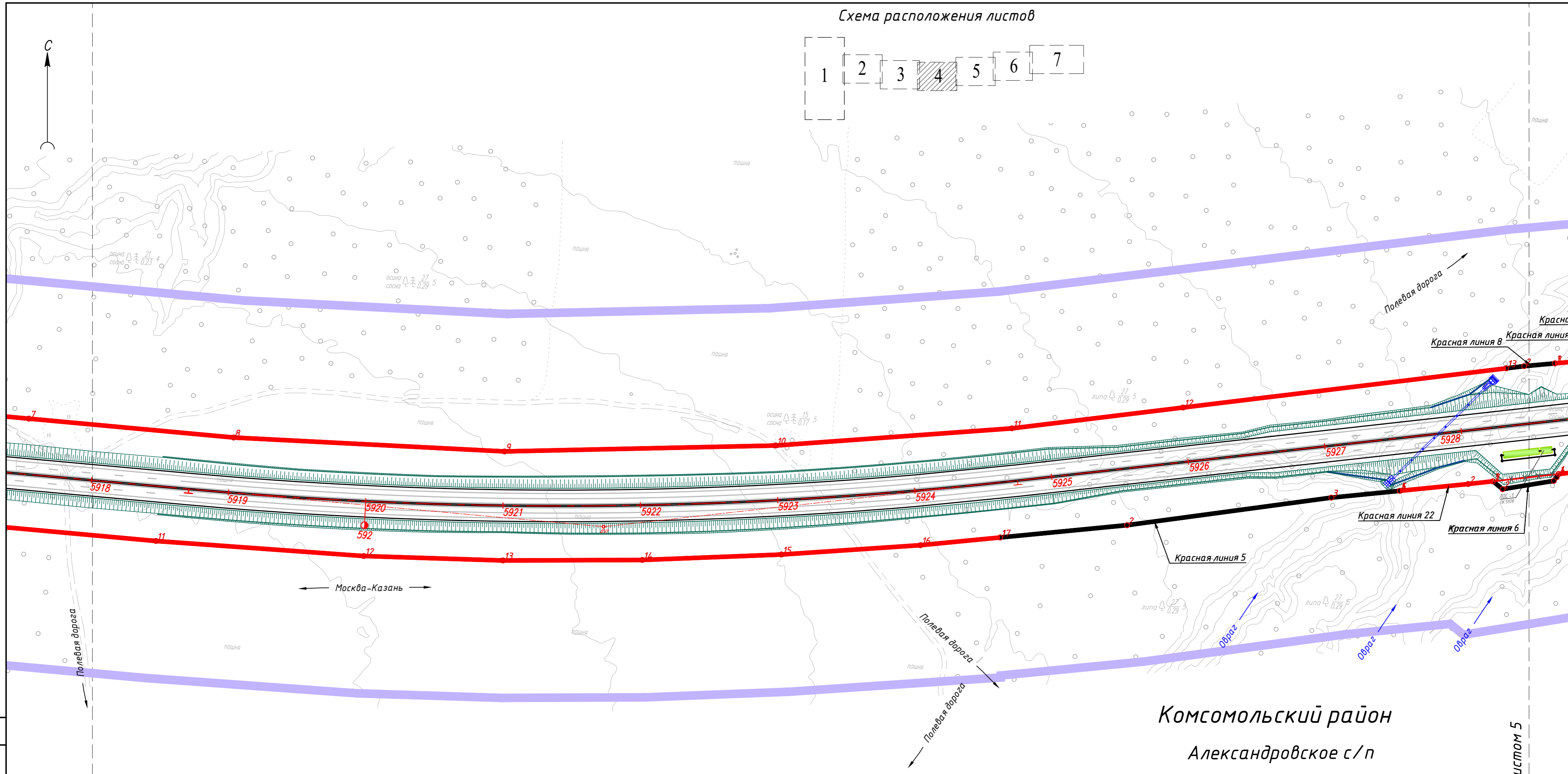
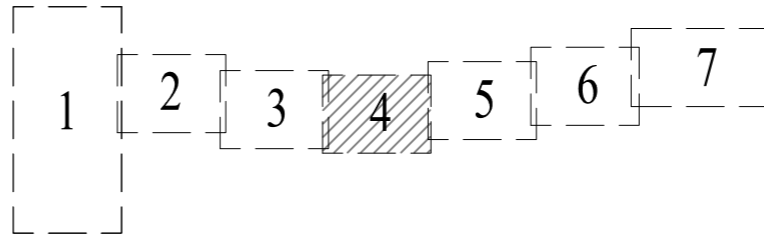
- | | | | |
|--|--|--|-------------------------------|
| | Границы территории, в отношении которой осуществляется подготовка проекта планировки | | Кромка |
| | Граница субъекта Российской Федерации | | Проектная ось |
| | Граница муниципального района | | Эстакады, путепроводы, мосты |
| | Граница поселения / городского округа | | Проектные откосы |
| | Существующие красные линии | | Водопропускные трубы |
| | Отменяемые красные линии | | Русла водопропускных труб |
| | Устанавливаемые красные линии | | Нагрная канава |
| | Номера характерных точек красных линий | | Локальные очистные сооружения |
| | | | Трансформаторные подстанции |
| | | | Антенно-мачтовое сооружение |
| | | | Объекты, подлежащие демонтажу |

ДПТП/ИТ-2019-1483-ПП-04-ГЧ-ЧР-1				
«Скоростная автомобильная дорога Москва - Нижний Новгород - Казань. Строительство скоростной автомобильной дороги Москва - Нижний Новгород - Казань, 7 этап км 586 - км 663, Чувашская Республика, Республика Татарстан (от пересечения с автомобильной дорогой федерального значения А-151 «Цивильск - Ульяновск» до пересечения с автомобильной дорогой федерального значения Р-241 «Казань - Буинск - Ульяновск»)»				
Изм.	Кол.уч.	Лист	№ док.	Подп.
		Уразова		07.21
Проверил		Шакиров		07.21
Разработал		Спиридонова		07.21
Н.контр.		Шакиров		07.21
Основная часть проекта планировки территории			Стадия	Лист
Чертеж красных линий М 1:2000			ППТ	3
ООО «ТранспроектИнжиниринг» г. Санкт-Петербург			Листов	7

Система координат МСК-21 зона 1

Согласовано:	
Гл. спец.	
Взам. инж. №	
Листы и дата	
Инв. № подл.	

Схема расположения листов



Комсомольский район
Александровское с/п

Условные обозначения:

- | | | | |
|--|--|--|-------------------------------|
| | Границы территории, в отношении которой осуществляется подготовка проекта планировки | | Кромка |
| | Граница субъекта Российской Федерации | | Проектная ось |
| | Граница муниципального района | | Эстакады, путепроводы, мосты |
| | Граница поселения / городского округа | | Проектные откосы |
| | Существующие красные линии | | Водопропускные трубы |
| | Отменяемые красные линии | | Русла водопропускных труб |
| | Устанавливаемые красные линии | | Нагорная канава |
| | Номера характерных точек красных линий | | Локальные очистные сооружения |
| | | | Трансформаторные подстанции |
| | | | Антенно-мачтовое сооружение |
| | | | Объекты, подлежащие демонтажу |

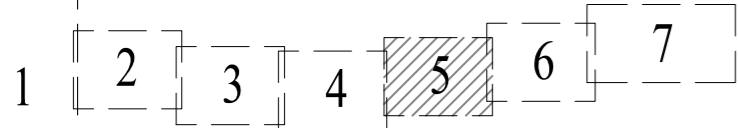
ДПТП/ИТ-2019-1483-ПП-04-ГЧ-ЧР-1						
«Скоростная автомобильная дорога Москва - Нижний Новгород - Казань. Строительство скоростной автомобильной дороги Москва - Нижний Новгород - Казань, 7 этап км 586 - км 663, Чувашская Республика, Республика Татарстан (от пересечения с автомобильной дорогой федерального значения А-151 «Цивильск - Ульяновск» до пересечения с автомобильной дорогой федерального значения Р-241 «Казань - Бундск - Ульяновск»)»						
Изм.	Кол.уч.	Лист	№ док.	Подп.	Дата	
ГИП	Уразова	07.21				
Проверил	Шакиров	07.21				
Разработал	Спиридонова	07.21				
Н.контр.	Шакиров	07.21				
Основная часть проекта планировки территории				Стадия	Лист	Листов
Чертеж красных линий М 1:2000				ППТ	4	7
				ООО "ТранспроектИнжиниринг" г. Санкт-Петербург		

Система координат МСК-21 зона 1

Согласовано:	
Гл. спец.	
Взам. инв. №	
Листы и дата	
Инв. № подл.	

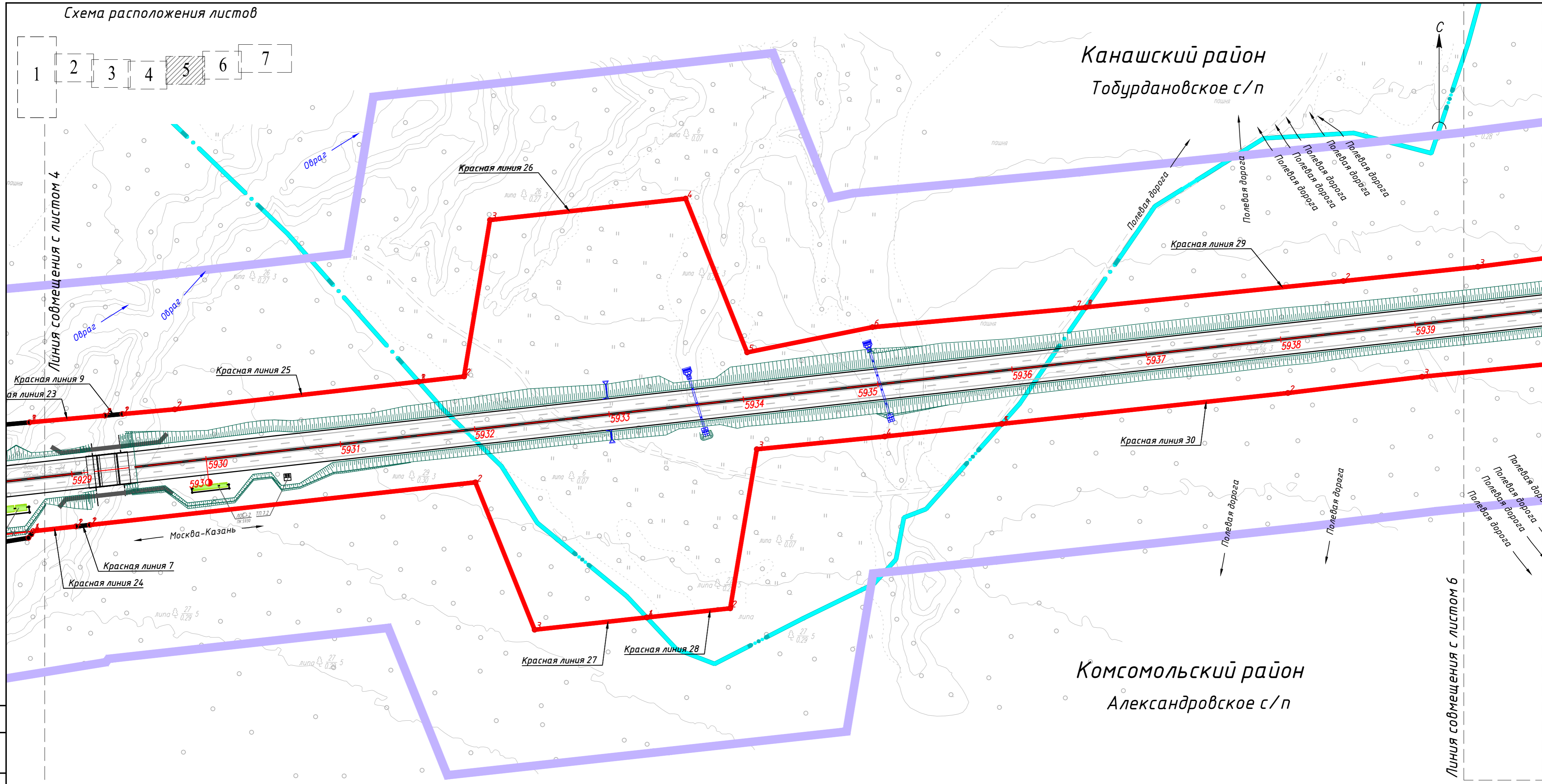
Линия совмещения с листом 3

Линия совмещения с листом 5



Канашский район
Тобурдановское с/п

Комсомольский район
Александровское с/п

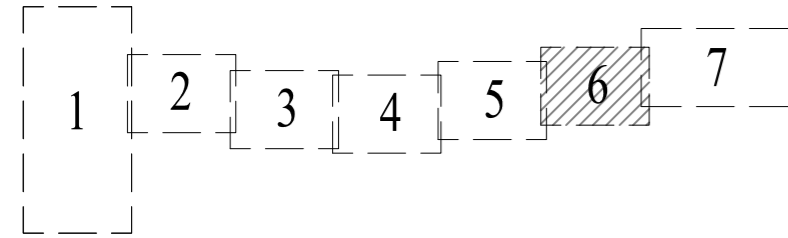


Условные обозначения:

- | | | | |
|--|--|--|-------------------------------|
| | Границы территории, в отношении которой осуществляется подготовка проекта планировки | | Кромка |
| | Граница субъекта Российской Федерации | | Проектная ось |
| | Граница муниципального района | | Эстакады, путепроводы, мосты |
| | Граница поселения / городского округа | | Проектные откосы |
| | Существующие красные линии | | Водопрпускные трубы |
| | Отменяемые красные линии | | Русла водопрпускных труб |
| | Устанавливаемые красные линии | | Нагорная канава |
| | Номера характерных точек красных линий | | Локальные очистные сооружения |
| | | | Трансформаторные подстанции |
| | | | Антенно-мачтовое сооружение |
| | | | Объекты, подлежащие демонтажу |

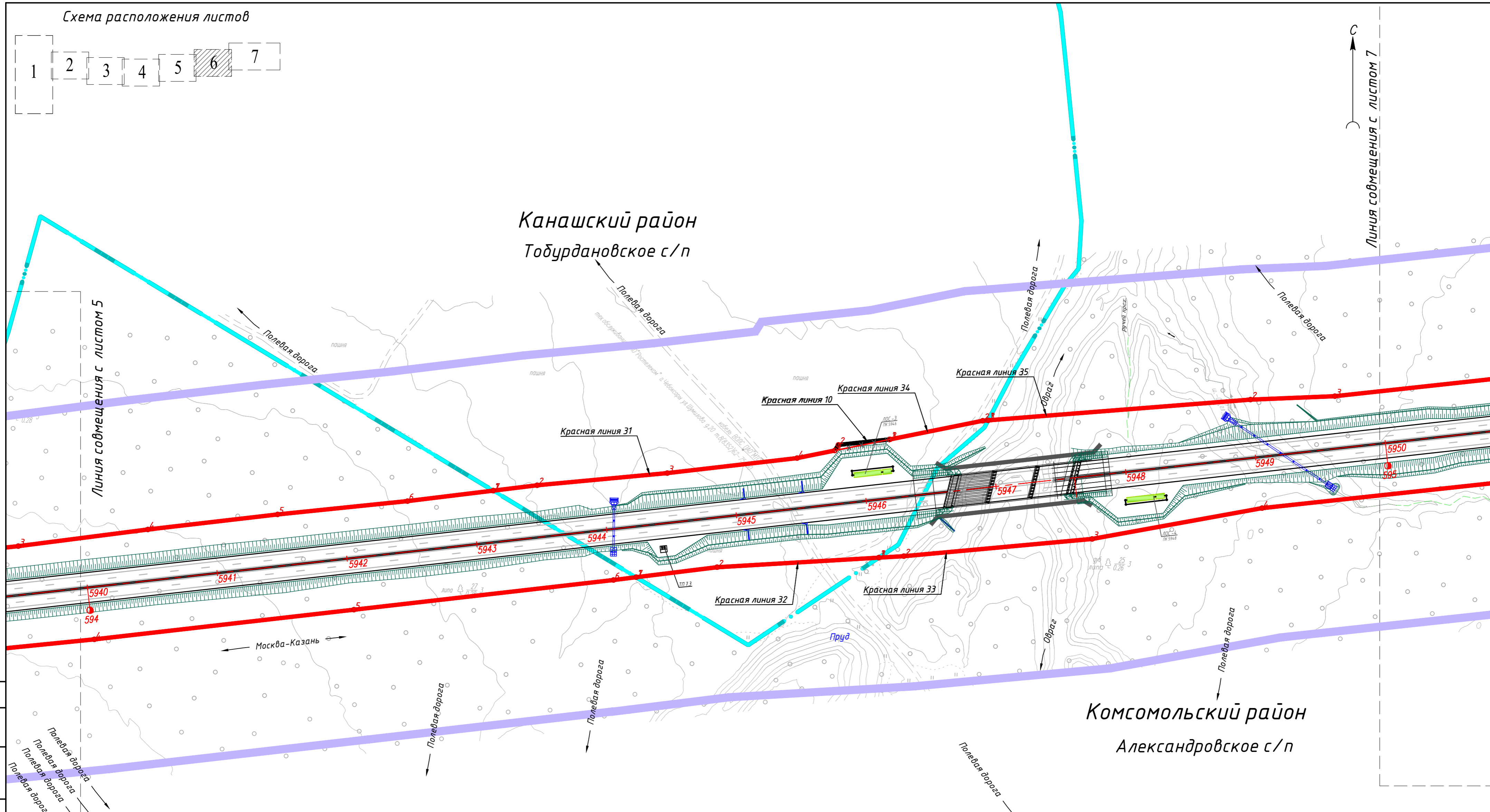
Система координат МСК-21 зона 1

ДПТПИИТ-2019-1483-ПП-04-ГЧ-ЧР-1				
«Скоростная автомобильная дорога Москва - Нижний Новгород - Казань. Строительство скоростной автомобильной дороги Москва - Нижний Новгород - Казань, 7 этап км 586 - км 663, Чувашская Республика, Республика Татарстан (от пересечения с автомобильной дорогой федерального значения А-151 «Цивильск - Ульяновск» до пересечения с автомобильной дорогой федерального значения Р-241 «Казань - Бунск - Ульяновск»)»				
Изм.	Колуч.	Лист	№ док.	Подп.
				Дата
ГИП	Уразова	7		07.21
Проверил	Шакиров			07.21
Разработал	Спиридонова			07.21
Н.контр.	Шакиров			07.21
Основная часть проекта планировки территории			Стация	Лист
			ППТ	5
				7
Чертеж красных линий. М 1:2000			ООО «ТранспроектИнжиниринг» г. Санкт-Петербург	



Линия совмещения с листом 7

Канашский район
Тобурдановское с/п



Комсомольский район
Александровское с/п

Условные обозначения:

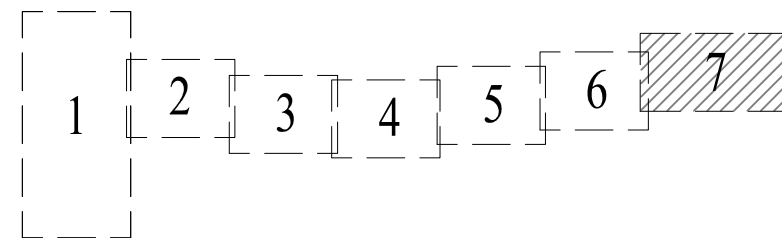
- | | | | |
|--|--|--|-------------------------------|
| | Границы территории, в отношении которой осуществляется подготовка проекта планировки | | Кромка |
| | Граница субъекта Российской Федерации | | Проектная ось |
| | Граница муниципального района | | Эстакады, путепроводы, мосты |
| | Граница поселения / городского округа | | Проектные откосы |
| | Существующие красные линии | | Водопрпускные трубы |
| | Отменяемые красные линии | | Руслу водопрпускных труб |
| | Устанавливаемые красные линии | | Нагорная канава |
| | Номера характерных точек красных линий | | Локальные очистные сооружения |
| | | | Трансформаторные подстанции |
| | | | Антенно-мачтовое сооружение |
| | | | Объекты, подлежащие демонтажу |

Система координат МСК-21 зона 1

ДПТПИИТ-2019-1483-ПП-04-ГЧ-ЧР-1			
«Скоростная автомобильная дорога Москва - Нижний Новгород - Казань. Строительство скоростной автомобильной дороги Москва - Нижний Новгород - Казань, 7 этап км 586 - км 663, Чувашская Республика, Республика Татарстан (от пересечения с автомобильной дорогой федерального значения А-151 «Цивильск - Ульяновск» до пересечения с автомобильной дорогой федерального значения Р-241 «Казань - Бунск - Ульяновск»)»			
Изм.	Колуч.	Лист	№ док.
ГИП	Уразова	07.21	07.21
Проверил	Шакиров	07.21	07.21
Разработал	Спиридонова	07.21	07.21
Н.контр.	Шакиров	07.21	07.21
Основная часть проекта планировки территории		Стадия	Лист
		ППТ	6
Чертеж красных линий М 1:2000		Лист	7
		ООО «ТранспроектИнжиниринг» г. Санкт-Петербург	

Согласовано:	
Гл. спец.	
Взам. инж. №	
Листы и дата	
Инв. № подл.	

Схема расположения листов

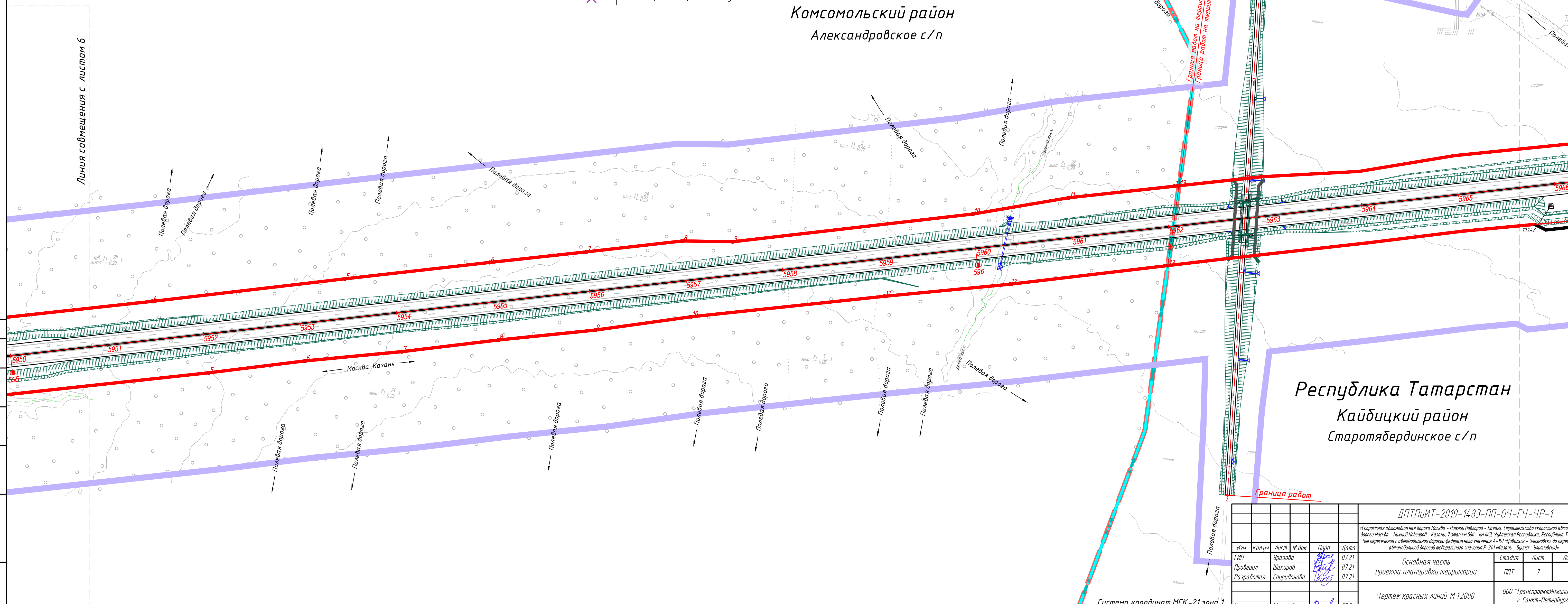


Условные обозначения:

- | | | | |
|--|--|--|-------------------------------|
| | Границы территории, в отношении которой осуществляется подготовка проекта планировки | | Кромка |
| | Граница субъекта Российской Федерации | | Проектная ось |
| | Граница муниципального района | | Эстакады, путепроводы, мосты |
| | Граница поселения / городского округа | | Проектные откосы |
| | Существующие красные линии | | Водопрпускные трубы |
| | Отменяемые красные линии | | Русла водопрпускных труб |
| | Устанавливаемые красные линии | | Нагорная канава |
| | Номера характерных точек красных линий | | Локальные очистные сооружения |
| | | | Трансформаторные подстанции |
| | | | Антенно-мачтовое сооружение |
| | | | Объекты, подлежащие демонтажу |

Республика Чувашия
Комсомольский район
Александровское с/п

Республика Татарстан
Кайбицкий район
Старотябердинское с/п



Система координат МСК-21 зона 1

Составлено:
Г.П. Спец.

Взят шифр: М.

Подп. и дата

Имя И. подп.

ДПТП/ИТ-2019-1483-ПП-04-ГЧ-ЧР-1					«Скоростная автомобильная дорога Москва - Нижний Новгород - Казань. Строительство скоростной автомобильной дороги Москва - Нижний Новгород - Казань, 7 этап км 586 - км 663, Чувашская Республика, Республика Татарстан (от пересечения с автомобильной дорогой федерального значения А-151 «Цибицкск - Ульяновск» до пересечения с автомобильной дорогой федерального значения Р-241 «Казань - Бугинск - Ульяновск»)»				
Изм.	Колуч.	Лист	№ док.	Подп.	Дата	Основная часть проекта планировки территории	Стадия	Лист	Листов
ГИП	Уразова	07.21		07.21	ППТ		7	7	
Проверил	Шакиров	07.21		07.21					
Разработал	Спириданова	07.21		07.21		Чертеж красных линий М 1:2000			
Н.контр.	Шакиров	07.21		07.21					

ООО «Транспроектинжиниринг»
г. Санкт-Петербург

Перечень координат характерных точек красных линий

№ точки	X	Y
Чувашская Республика		
Система координат: МСК 21		
Устанавливаемые красные линии		
Красная линия № 1		
1	318873,17	1251870,20
2	318872,21	1251880,18
Красная линия № 2		
1	318796,88	1251881,08
2	318795,89	1251892,59
Красная линия № 3		
1	318839,61	1252214,71
2	318838,60	1252224,88
Красная линия № 4		
1	318761,31	1252220,65
2	318760,75	1252231,01
Красная линия № 5		
1	318649,24	1254110,54
2	318658,18	1254202,82
3	318678,23	1254351,52
4	318683,16	1254401,12
5	318683,18	1254401,28
Красная линия № 6		
1	318690,12	1254469,11
2	318684,38	1254476,11
3	318690,43	1254513,36
4	318695,40	1254516,88
Красная линия № 7		
1	318698,90	1254548,53
2	318700,02	1254558,76
Красная линия № 8		
1	318772,34	1254478,75
2	318773,92	1254491,80
3	318775,92	1254514,10
Красная линия № 9		
1	318780,92	1254569,83
2	318782,08	1254582,84
Красная линия № 10		
1	318964,35	1256210,85
2	318968,62	1256213,54
3	318972,84	1256253,00
Красная линия № 11		
1	320419,01	1263863,70
2	320429,46	1263891,85
3	320423,15	1263898,53
4	320434,09	1263929,56
5	320448,76	1263943,84

№ точки	X	Y
Красная линия № 22		
1	318683,18	1254401,28
2	318688,13	1254451,05
3	318690,12	1254469,11
Красная линия № 23		
1	318775,92	1254514,10
2	318780,92	1254569,83
Красная линия № 24		
1	318695,40	1254516,88
2	318698,90	1254548,53
Красная линия № 25		
1	318782,08	1254582,84
2	318785,56	1254621,63
3	318806,05	1254802,06
Красная линия № 26		
1	318806,05	1254802,06
2	318809,86	1254835,61
3	318925,69	1254854,80
4	318941,53	1254999,54
5	318827,72	1255045,02
6	318846,38	1255137,79
7	318860,19	1255287,19
8	318861,04	1255295,51
Красная линия № 27		
1	318700,02	1254558,76
2	318731,53	1254844,04
3	318622,47	1254887,82
4	318631,54	1254970,78
Красная линия № 28		
1	318631,54	1254970,78
2	318638,30	1255032,53
3	318756,05	1255052,21
4	318765,45	1255146,80
5	318774,81	1255233,49
Красная линия № 29		
1	318861,04	1255295,51
2	318880,51	1255486,18
3	318891,05	1255585,63
4	318903,83	1255684,83
5	318915,36	1255784,17
6	318925,58	1255883,65
7	318933,60	1255949,24
Красная линия № 30		
1	318774,81	1255233,49
2	318797,64	1255445,09
3	318809,69	1255544,37

6	320471,22	1264004,35
Красная линия № 12		
1	320876,20	1264913,26
2	320880,39	1264923,85
Красная линия № 13		
1	320820,48	1264972,38
2	320824,31	1264981,63
Существующие красные линии		
Красная линия № 14		
1	319300,59	1250814,81
2	319356,65	1250830,50
3	319563,16	1250851,62
4	319582,46	1250860,81
5	319592,37	1250853,91
6	319628,05	1250858,08
7	319642,08	1250865,97
8	319662,30	1250863,15
9	319701,67	1250875,03
Красная линия № 15		
1	319699,38	1250914,23
2	319658,59	1250922,14
3	319397,85	1250907,19
4	319318,04	1250897,22
5	319264,68	1250903,73
6	319244,04	1250907,90
7	319199,66	1250933,30
8	319178,60	1250954,96
9	318998,08	1251193,31
10	318952,78	1251255,66
11	318937,26	1251289,77
12	318930,02	1251339,15
13	318963,79	1251413,58
14	318951,33	1251552,39
15	318923,94	1251594,34
16	318903,36	1251645,02
17	318886,04	1251760,64
18	318874,15	1251859,98
19	318873,17	1251870,20
Красная линия № 16		
1	318574,90	1250719,88
2	318542,86	1250726,66
3	318294,30	1250698,81
4	318254,23	1250696,71
5	318234,99	1250689,54
6	318111,28	1250679,90
7	318094,39	1250685,08
Красная линия № 17		
1	318089,33	1250723,78
2	318166,77	1250749,14

4	318819,67	1255643,89
5	318842,38	1255842,60
6	318865,12	1256041,32
7	318867,27	1256058,70
Красная линия № 31		
1	318933,60	1255949,24
2	318937,71	1255982,92
3	318947,04	1256082,51
4	318958,51	1256181,86
5	318964,35	1256210,85
Красная линия № 32		
1	318867,27	1256058,70
2	318874,92	1256120,61
3	318882,26	1256244,55
Красная линия № 33		
1	318882,26	1256244,55
2	318883,39	1256263,61
3	318896,59	1256407,79
4	318920,18	1256537,91
5	318952,51	1256836,57
6	318964,75	1256935,84
7	318974,27	1257035,40
8	318986,26	1257134,69
9	318996,42	1257234,18
10	319010,21	1257333,27
11	319031,25	1257532,17
12	319043,70	1257661,59
13	319062,91	1257824,15
Красная линия № 34		
1	318972,84	1256253,00
2	318987,14	1256324,01
3	318987,47	1256328,25
Красная линия № 35		
1	318987,47	1256328,25
2	319003,32	1256529,05
3	319005,95	1256593,64
4	319026,05	1256778,08
5	319049,29	1256976,73
6	319066,12	1257125,80
7	319077,00	1257225,21
8	319088,31	1257324,55
9	319087,45	1257375,92
10	319116,01	1257623,35
11	319132,77	1257722,11
12	319144,59	1257830,63
13	319145,14	1257835,62
Красная линия № 36		
1	320253,02	1263153,90
2	320280,65	1263220,37

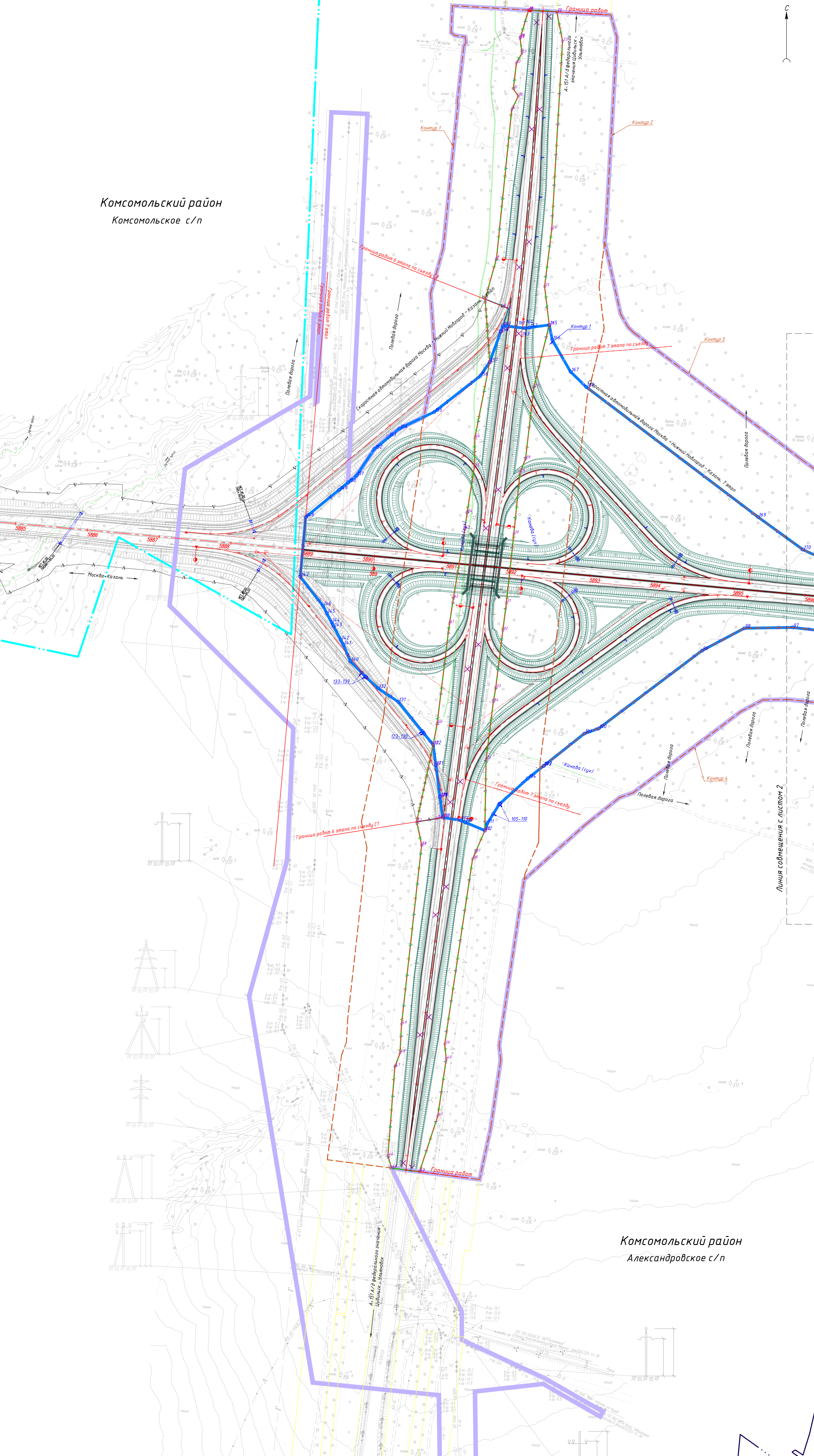
3	318245,93	1250760,82
4	318266,38	1250758,69
5	318523,51	1250797,32
6	318562,87	1250814,34
7	318572,88	1250817,80
8	318599,31	1250834,28
9	318635,32	1250874,12
10	318697,49	1250952,34
11	318704,43	1250972,10
12	318812,63	1251115,60
13	318843,70	1251174,34
14	318844,80	1251241,37
15	318831,29	1251359,02
16	318812,09	1251410,53
17	318799,47	1251544,95
18	318812,55	1251628,45
19	318807,83	1251753,55
20	318796,88	1251881,08
Красная линия № 18		
1	318872,21	1251880,18
2	318864,62	1251959,53
3	318857,27	1252059,08
4	318840,25	1252208,37
5	318839,61	1252214,71
Красная линия № 19		
1	318795,89	1251892,59
2	318790,72	1251952,83
3	318778,89	1252052,17
4	318761,81	1252211,25
5	318761,31	1252220,65
Красная линия № 20		
1	318838,60	1252224,88
2	318820,34	1252407,40
3	318816,68	1252507,48
4	318802,43	1252656,81
5	318796,10	1252706,45
6	318753,98	1253204,72
7	318735,71	1253403,89
8	318721,97	1253552,87
9	318711,85	1253749,94
10	318716,15	1253947,23
11	318728,63	1254119,02
12	318743,79	1254243,60
13	318772,34	1254478,75
Красная линия № 21		
1	318760,75	1252231,01
2	318754,27	1252351,19
3	318740,81	1252450,39
4	318734,74	1252550,26
5	318725,32	1252649,82

3	320316,75	1263314,09
4	320364,70	1263440,59
5	320403,30	1263549,37
6	320464,97	1263741,37
7	320512,20	1263883,49
8	320609,21	1264167,74
9	320642,21	1264257,50
10	320759,62	1264249,58
11	320808,11	1264387,03
12	320711,75	1264454,43
13	320773,89	1264640,06
14	320842,57	1264826,75
15	320876,20	1264913,26
Красная линия № 37		
1	320207,27	1263334,39
2	320273,41	1263492,30
3	320349,30	1263676,46
4	320384,06	1263769,99
5	320419,01	1263863,70
Красная линия № 38		
1	320471,22	1264004,35
2	320521,77	1264145,58
3	320568,17	1264283,56
4	320471,99	1264351,06
5	320520,41	1264488,33
6	320642,51	1264480,44
7	320704,72	1264664,27
8	320738,40	1264758,85
9	320773,62	1264853,01
10	320809,90	1264946,77
11	320820,48	1264972,38
Красная линия № 39		
1	320880,39	1264923,85
2	320934,66	1265057,69
3	320973,53	1265149,22
4	321020,99	1265238,23
5	321081,83	1265374,31
6	321126,51	1265462,79
7	321192,99	1265596,83
8	321235,83	1265687,30
9	321254,93	1265726,50
Красная линия № 40		
1	320824,31	1264981,63
2	320848,29	1265039,69
3	320916,39	1265196,42
4	320962,50	1265307,98
5	320981,20	1265348,15

6	318715,24	1252749,32
7	318704,91	1252855,58
8	318696,01	1252948,41
9	318688,13	1253048,12
10	318669,39	1253247,25
11	318646,68	1253496,23
12	318635,73	1253647,55
13	318632,51	1253748,84
14	318632,88	1253850,17
15	318636,82	1253951,42
16	318643,62	1254052,52
17	318649,24	1254110,54

Комсомольский район
Комсомольское с/п

Комсомольский район
Александровское с/п

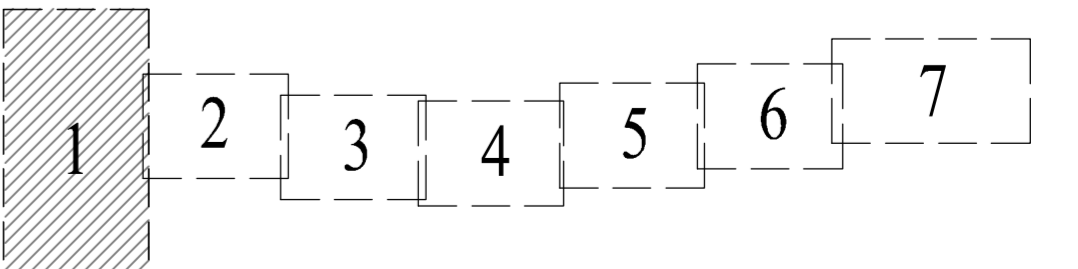


Условные обозначения:

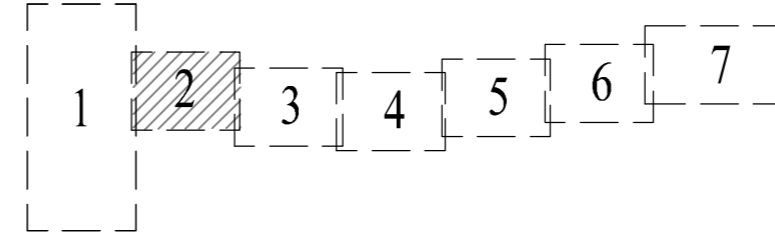
- Границы территории, в отношении которой осуществляется подготовка проекта планировки
- Граница субъекта Российской Федерации
- Граница муниципального района
- Граница поселения / городского округа
- Границы зон планируемого размещения линейного объекта автомобильной дороги общего пользования федерального значения "Скоростная автомобильная дорога Москва - Нижний Новгород - Казань" утвержденные распоряжением ФДА от 27.10.2020 № 3233-р / устанавливаемые
- Границы зон планируемого размещения линейного объекта автомобильной дороги общего пользования федерального значения "Скоростная автомобильная дорога Москва - Нижний Новгород - Казань" утвержденные распоряжением ФДА от 27.10.2020 № 3233-р / устанавливаемые
- Границы зон планируемого размещения линейных объектов, подлежащих реконструкции в связи с изменением их местоположения утвержденные распоряжением ФДА от 27.10.2020 № 3233-р / устанавливаемые
- Границы зон планируемого размещения линейных объектов, подлежащих реконструкции в связи с изменением их местоположения
- Границы зон планируемого размещения объектов капитального строительства, проектируемых в составе линейного объекта объектов дорожного сервиса, иных зданий и сооружений, необходимых для содержания а/д) утвержденные распоряжением ФДА от 27.10.2020 № 3233-р / устанавливаемые
- Границы зон планируемого размещения объектов капитального строительства, проектируемых в составе линейного объекта
- Отменяемые границы зон планируемого размещения

- Кромка
- Эстакады, путепроводы, мосты
- Проектируемые откосы
- Водопроводные трубы
- Руслы водопроводных труб
- Нагревательная канава
- Локальные очистные сооружения
- Трансформаторные подстанции
- Антенно-мачтовое сооружение
- Объекты, подлежащие демонтажу
- Границы придорожной полосы
- Границы сохраняемой придорожной полосы

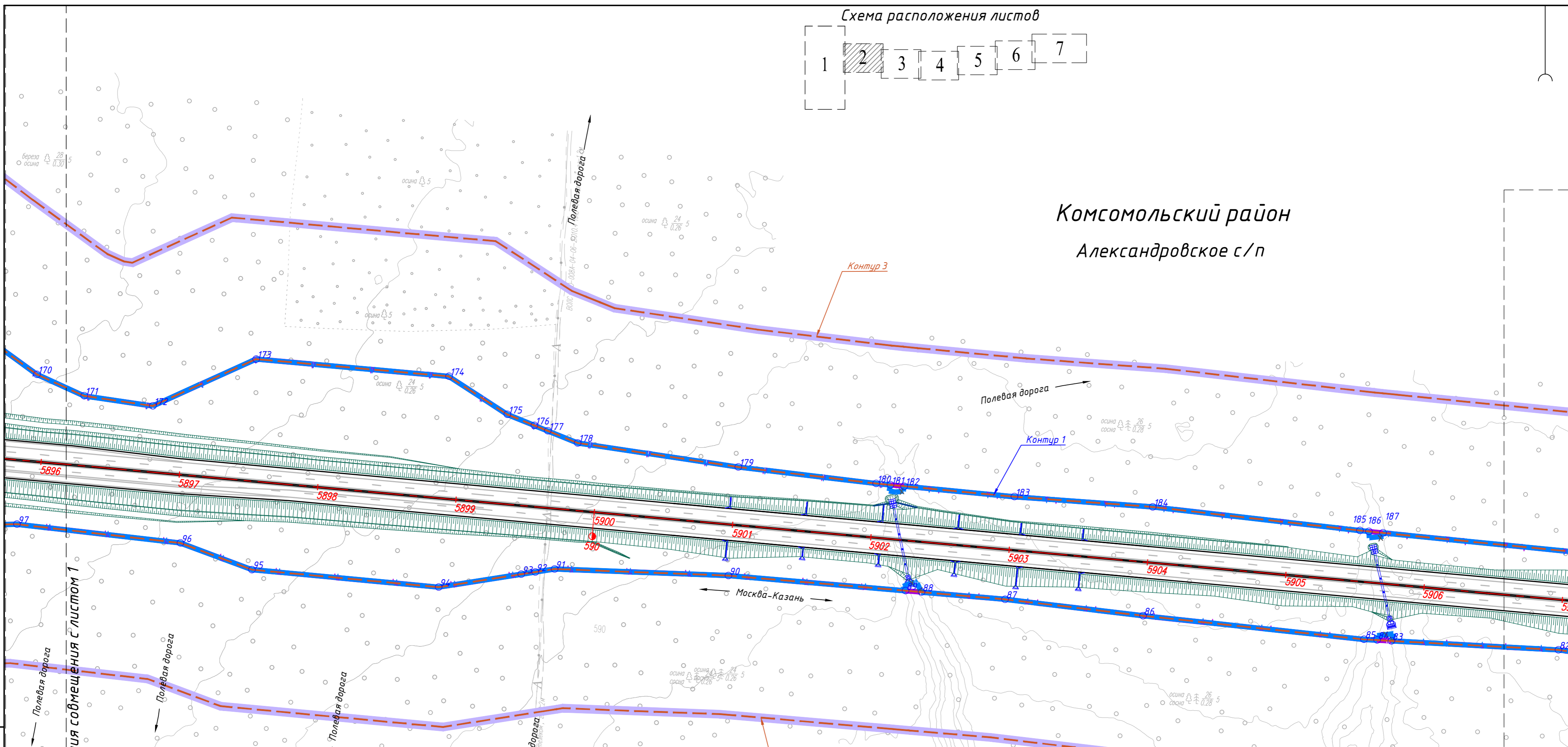
Примечание:
Перечень координат характерных точек границ придорожной полосы проектируемой автомобильной дороги представлен в разделе 2 "Положение о размещении линейных объектов" (Приложение 4)



ДПТ ПЛАН-2019-1483-ПП-04-ГЧ-ЧР-1					
Имя	Колос	Лист	У.в.к.	Лист	Листов
ГИТ	Золотилова	Шкворов	07.21	07.21	07.21
Проектировщик	Шкворов	Степановича	07.21	07.21	07.21
Разработчик	Шкворов	Степановича	07.21	07.21	07.21
Н.контр.	Шкворов	Степановича	07.21	07.21	07.21
Основная часть проекта планировки территории					
Четверть одного из планируемого размещения линейных объектов автомобильной дороги общего пользования федерального значения "Скоростная автомобильная дорога Москва - Нижний Новгород - Казань" утвержденные распоряжением ФДА от 27.10.2020 № 3233-р / устанавливаемые					
ООО "Транспроектирование" г. Санкт-Петербург					



Комсомольский район
Александровское с/п



Условные обозначения:

- Границы территории, в отношении которой осуществляется подготовка проекта планировки
- Граница субъекта Российской Федерации
- Граница муниципального района
- Граница поселения / городского округа
- Границы зон планируемого размещения линейного объекта: автомобильной дороги общего пользования федерального значения "Скоростная автомобильная дорога Москва - Нижний Новгород - Казань" утвержденные распоряжением ФДА от 27.10.2020 № 3233-р / устанавливаемые
- Номера характерных точек границ зон планируемого размещения линейного объекта: автомобильной дороги общего пользования федерального значения "Скоростная автомобильная дорога Москва - Нижний Новгород - Казань"
- Границы зон планируемого размещения линейных объектов, подлежащих реконструкции в связи с изменением их местоположения утвержденные распоряжением ФДА от 27.10.2020 № 3233-р / устанавливаемые
- Номера характерных точек границ зон планируемого размещения линейных объектов, подлежащих реконструкции в связи с изменением их местоположения:
- Границы зон планируемого размещения объектов капитального строительства, проектируемых в составе линейного объекта (объектов дорожного сервиса, иных зданий и сооружений, необходимых для содержания а/д) утвержденные распоряжением ФДА от 27.10.2020 № 3233-р / устанавливаемые
- Номера характерных точек границ зон планируемого размещения объектов капитального строительства, проектируемых в составе линейного объекта
- Отменяемые границы зон планируемого размещения

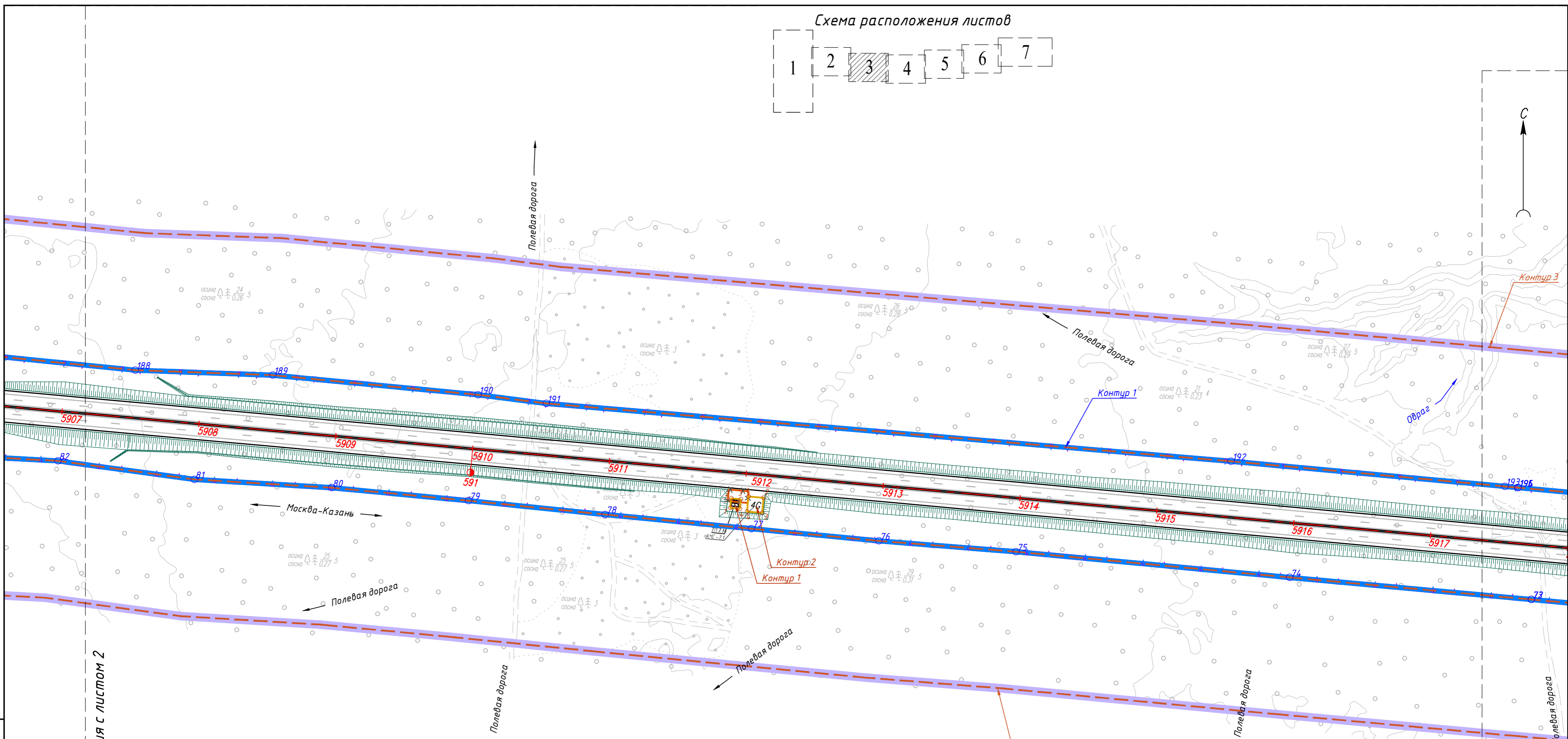
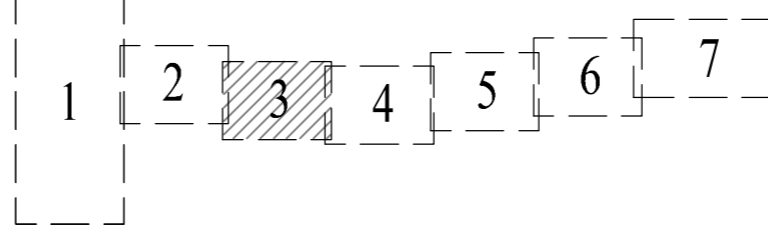
- Кромка
- Проектная ось
- Эстакады, путепроводы, мосты
- Проектные откосы
- Водопрпускные трубы
- Руслу водопрпускных труб
- Нагорная канава
- Локальные очистные сооружения
- Трансформаторные подстанции
- Антенно-мачтовое сооружение
- Объекты, подлежащие демонтажу
- Границы придорожной полосы

Примечание:
Перечень координат характерных точек границ придорожной полосы проектируемой автомобильной дороги представлен в Разделе 2 "Положение о размещении линейных объектов" (Приложение 4)

Система координат МСК-21 зона 1

ДПТПИТ-2019-1483-ПП-04-ГЧ-ЧР-1					
«Скоростная автомобильная дорога Москва - Нижний Новгород - Казань (строительство скоростной автомобильной дороги Москва - Нижний Новгород - Казань, 7 этап км 586 - км 663, Чувашская Республика, Республика Татарстан (от пересечения с автомобильной дорогой федерального значения А-151 «Цивильск - Ульяновск» до пересечения с автомобильной дорогой федерального значения Р-241 «Казань - Буинск - Ульяновск»))»					
Изм.	Колуч.	Лист	№ док.	Подп.	Дата
ГИП	Уразова	Виз	07.21		
Проверил	Шакиров	Виз	07.21		
Разработал	Спириданова	Виз	07.21		
Н.контр.	Шакиров	Виз	07.21		
Основная часть проекта планировки территории				Стадия	Лист
				ППТ	2
				Лист	7
Чертеж границ зон планируемого размещения линейных объектов, смещенный с чертежом границ зон планируемого размещения линейных объектов, подлежащих реконструкции в связи с изменением их местоположения (автомобильных дорог). М 1:2000				ООО "ТранспроектИнжиниринг" г. Санкт-Петербург	

Схема расположения листов



Условные обозначения:

- Границы территории, в отношении которой осуществляется подготовка проекта планировки
- Граница субъекта Российской Федерации
- Граница муниципального района
- Граница поселения / городского округа
- Границы зон планируемого размещения линейного объекта: автомобильной дороги общего пользования федерального значения "Скоростная автомобильная дорога Москва - Нижний Новгород - Казань" утвержденные распоряжением ФДА от 27.10.2020 № 3233-р / устанавливаемые
- Номера характерных точек границ зон планируемого размещения линейного объекта: автомобильной дороги общего пользования федерального значения "Скоростная автомобильная дорога Москва - Нижний Новгород - Казань"
- Границы зон планируемого размещения линейных объектов, подлежащих реконструкции в связи с изменением их местоположения утвержденные распоряжением ФДА от 27.10.2020 № 3233-р / устанавливаемые
- Номера характерных точек границ зон планируемого размещения линейных объектов, подлежащих реконструкции в связи с изменением их местоположения:
- Границы зон планируемого размещения объектов капитального строительства, проектируемых в составе линейного объекта (объектов дорожного сервиса, иных зданий и сооружений, необходимых для содержания а/д) утвержденные распоряжением ФДА от 27.10.2020 № 3233-р / устанавливаемые
- Номера характерных точек границ зон планируемого размещения объектов капитального строительства, проектируемых в составе линейного объекта
- Отменяемые границы зон планируемого размещения

- Кромка
- Проектная ось
- Эстакады, путепроводы, мосты
- Проектные откосы
- Водопрпускные трубы
- Руслу водопрпускных труб
- Нагорная канава
- Локальные очистные сооружения
- Трансформаторные подстанции
- Антенно-мачтовое сооружение
- Объекты, подлежащие демонтажу
- Границы придорожной полосы

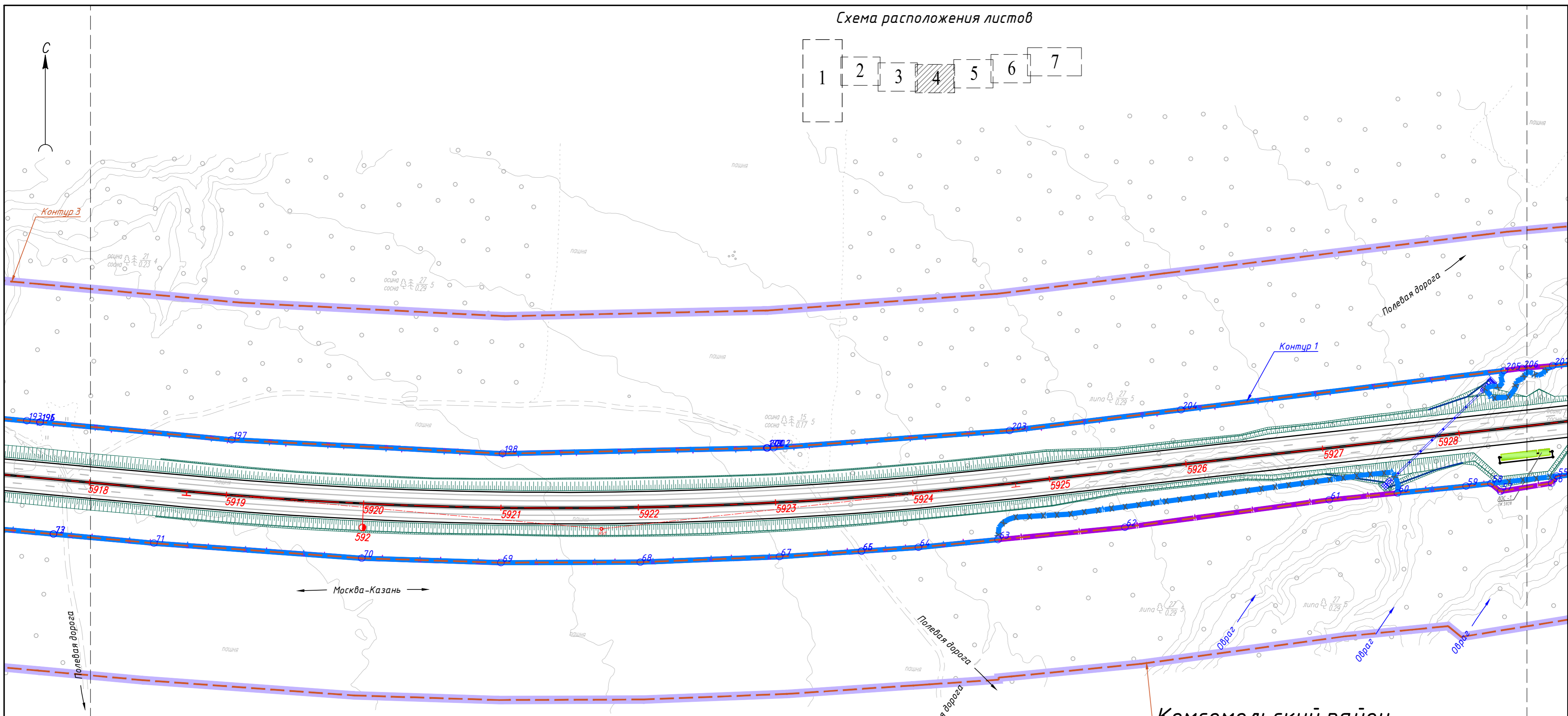
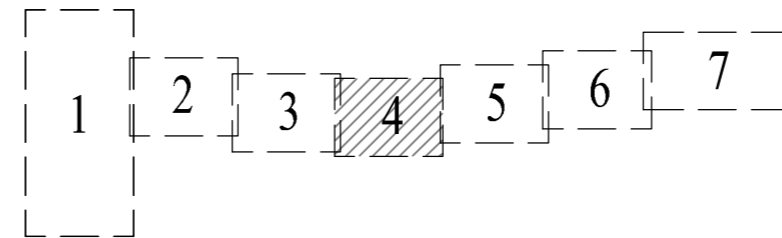
Примечание:
Перечень координат характерных точек границ придорожной полосы проектируемой автомобильной дороги представлен в Разделе 2 "Положение о размещении линейных объектов" (Приложение 4)

Комсомольский район
Александровское с/п

ДПТПИТ-2019-1483-ПП-04-ГЧ-ЧР-1					
«Скоростная автомобильная дорога Москва - Нижний Новгород - Казань (строительство скоростной автомобильной дороги Москва - Нижний Новгород - Казань, 7 этап км 586 - км 663, Чувашская Республика, Республика Татарстан (от пересечения с автомобильной дорогой федерального значения А-151 «Цивильск - Ульяновск» до пересечения с автомобильной дорогой федерального значения Р-241 «Казань - Буинск - Ульяновск»))»					
Изм.	Колуч.	Лист	№ док.	Подп.	Дата
ГИП	Уразова	Виз	07.21		
Проверил	Шакиров	Виз	07.21		
Разработал	Спириданова	Виз	07.21		
Н.контр.	Шакиров	Виз	07.21		
Основная часть проекта планировки территории			Стадия	Лист	Листов
			ППТ	3	7
Чертеж границ зон планируемого размещения линейных объектов, совмещенный с чертежом границ зон планируемого размещения линейных объектов, подлежащих реконструкции в связи с изменением их местоположения (автомобильных дорог). М 1:2000			ООО "ТранспроектИнжиниринг" г. Санкт-Петербург		

Система координат МСК-21 зона 1

Схема расположения листов



Условные обозначения:

- Границы территории, в отношении которой осуществляется подготовка проекта планировки
- Граница субъекта Российской Федерации
- Граница муниципального района
- Граница поселения / городского округа
- Границы зон планируемого размещения линейного объекта: автомобильной дороги общего пользования федерального значения "Скоростная автомобильная дорога Москва - Нижний Новгород - Казань" утвержденные распоряжением ФДА от 27.10.2020 № 3233-р / устанавливаемые
- Номера характерных точек границ зон планируемого размещения линейного объекта: автомобильной дороги общего пользования федерального значения "Скоростная автомобильная дорога Москва - Нижний Новгород - Казань"
- Границы зон планируемого размещения линейных объектов, подлежащих реконструкции в связи с изменением их местоположения утвержденные распоряжением ФДА от 27.10.2020 № 3233-р / устанавливаемые
- Номера характерных точек границ зон планируемого размещения линейных объектов, подлежащих реконструкции в связи с изменением их местоположения:
- Границы зон планируемого размещения объектов капитального строительства, проектируемых в составе линейного объекта (объектов дорожного сервиса, иных зданий и сооружений, необходимых для содержания а/д) утвержденные распоряжением ФДА от 27.10.2020 № 3233-р / устанавливаемые
- Номера характерных точек границ зон планируемого размещения объектов капитального строительства, проектируемых в составе линейного объекта
- Отменяемые границы зон планируемого размещения

- Кромка
- Проектная ось
- Эстакады, путепроводы, мосты
- Проектные откосы
- Водопрпускные трубы
- Руслу водопрпускных труб
- Нагорная канава
- Локальные очистные сооружения
- Трансформаторные подстанции
- Антенно-мачтовое сооружение
- Объекты, подлежащие демонтажу
- Границы придорожной полосы

Примечание:
Перечень координат характерных точек границ придорожной полосы проектируемой автомобильной дороги представлен в Разделе 2 "Положение о размещении линейных объектов" (Приложение 4)

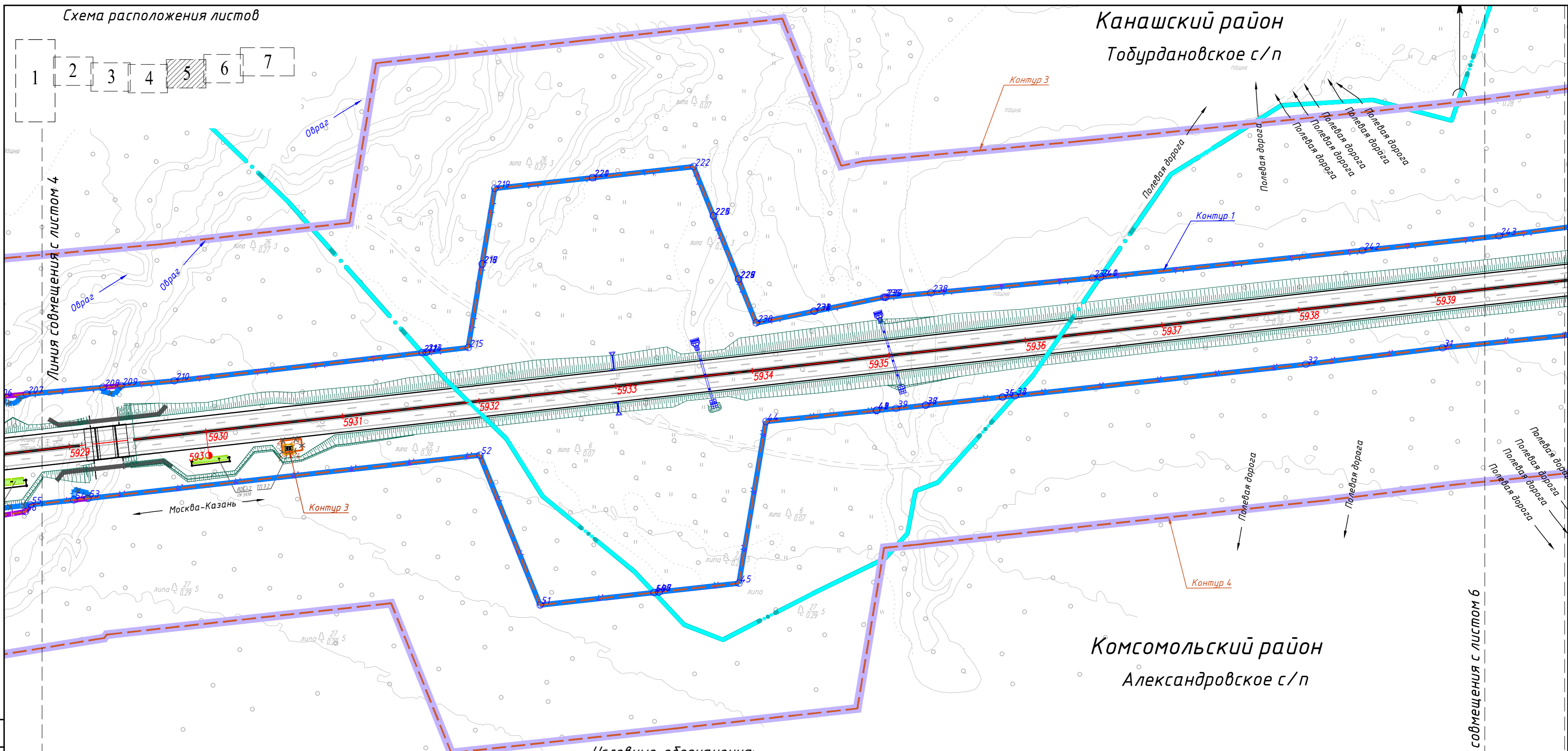
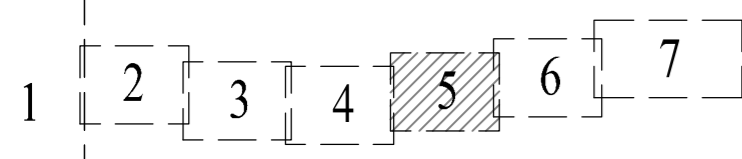
Комсомольский район
Александровское с/п

Линия совмещения с листом 3

Линия совмещения с листом 5

Система координат МСК-21 зона 1

ДПТПИТ-2019-1483-ПП-04-ГЧ-ЧР-1					
«Скоростная автомобильная дорога Москва - Нижний Новгород - Казань (строительство скоростной автомобильной дороги Москва - Нижний Новгород - Казань, 7 этап км 586 - км 663, Чувашская Республика, Республика Татарстан (от пересечения с автомобильной дорогой федерального значения А-51 «Цивильск - Ульяновск» до пересечения с автомобильной дорогой федерального значения Р-241 «Казань - Буинск - Ульяновск»))»					
Изм.	Колуч.	Лист	№ док.	Подп.	Дата
ГИП	Уразова			Виз	07.21
Проверил	Шакиров			Виз	07.21
Разработал	Спириданова			Виз	07.21
Н.контр.	Шакиров			Виз	07.21
Основная часть проекта планировки территории				Стадия	Лист
				ППТ	4
				Лист	7
Чертеж границ зон планируемого размещения линейных объектов, совмещенный с чертежом границ зон планируемого размещения линейных объектов, подлежащих реконструкции в связи с изменением их местоположения (автомобильных дорог). М 1:2000				ООО "ТранспроектИнжиниринг" г. Санкт-Петербург	



Условные обозначения:

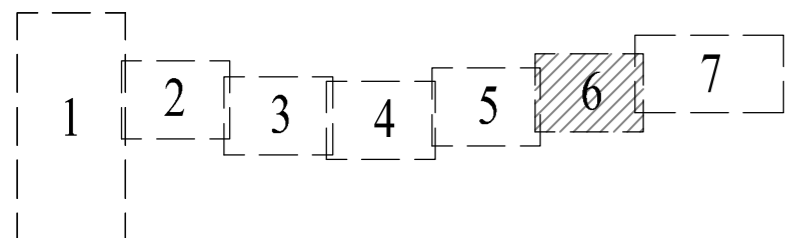
- | | | | |
|--|---|--|-------------------------------|
| | Границы территории, в отношении которой осуществляется подготовка проекта планировки | | Кромка |
| | Граница субъекта Российской Федерации | | Проектная ось |
| | Граница муниципального района | | Эстакады, путепроводы, мосты |
| | Граница поселения / городского округа | | Проектные откосы |
| | Границы зон планируемого размещения линейного объекта: автомобильной дороги общего пользования федерального значения "Скоростная автомобильная дорога Москва - Нижний Новгород - Казань" утвержденные распоряжением ФДА от 27.10.2020 № 3233-р / устанавливаемые | | Водопрпускные трубы |
| | Номера характерных точек границ зон планируемого размещения линейного объекта: автомобильной дороги общего пользования федерального значения "Скоростная автомобильная дорога Москва - Нижний Новгород - Казань" | | Русла водопрпускных труб |
| | Границы зон планируемого размещения линейных объектов, подлежащих реконструкции в связи с изменением их местоположения утвержденные распоряжением ФДА от 27.10.2020 № 3233-р / устанавливаемые | | Нагорная канава |
| | Номера характерных точек границ зон планируемого размещения линейных объектов, подлежащих реконструкции в связи с изменением их местоположения: | | Локальные очистные сооружения |
| | Границы зон планируемого размещения объектов капитального строительства, проектируемых в составе линейного объекта (объектов дорожного сервиса, иных зданий и сооружений, необходимых для содержания а/д) утвержденные распоряжением ФДА от 27.10.2020 № 3233-р / устанавливаемые | | Трансформаторные подстанции |
| | Номера характерных точек границ зон планируемого размещения объектов капитального строительства, проектируемых в составе линейного объекта | | Антенно-мачтовое сооружение |
| | Отменяемые границы зон планируемого размещения | | Объекты, подлежащие демонтажу |
| | | | Границы придорожной полосы |

Примечание:
Перечень координат характерных точек границ придорожной полосы проектируемой автомобильной дороги представлен в Разделе 2 "Положение о размещении линейных объектов" (Приложение 4)

Система координат МСК-21 зона 1

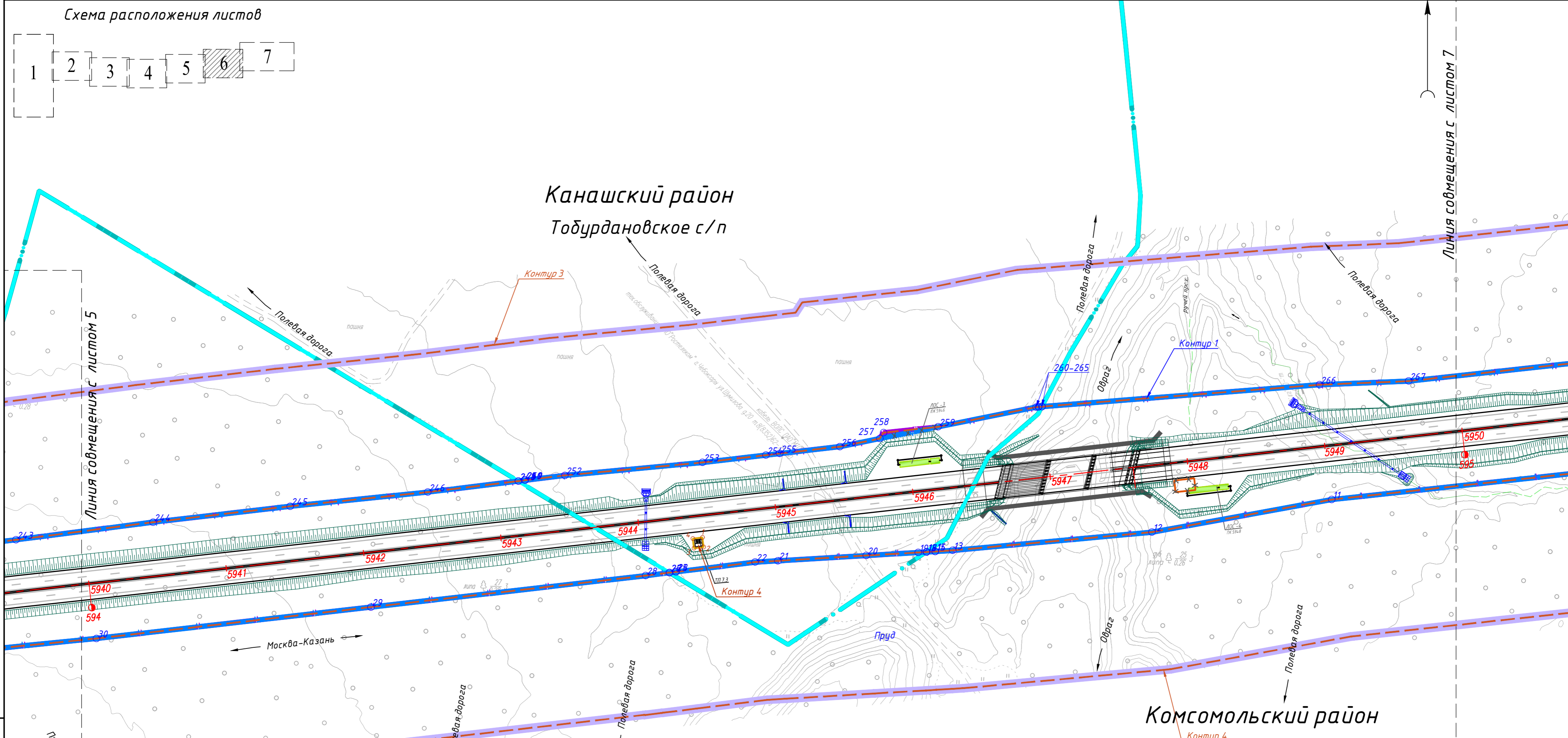
ДПТПИТ-2019-1483-ПП-04-ГЧ-ЧР-1					
«Скоростная автомобильная дорога Москва - Нижний Новгород - Казань (строительство скоростной автомобильной дороги Москва - Нижний Новгород - Казань, 7 этап км 586 - км 663, Чувашская Республика, Республика Татарстан (от пересечения с автомобильной дорогой федерального значения А-51 «Цивильск - Ульяновск» до пересечения с автомобильной дорогой федерального значения Р-241 «Казань - Бушск - Ульяновск»»)					
Изм.	Колуч.	Лист	№ док.	Подп.	Дата
ГИП	Уразова	5	07.21	В.Ш.	07.21
Проверил	Шакиров	5	07.21	В.Ш.	07.21
Разработал	Спириданова	5	07.21	В.Ш.	07.21
Н.контр.	Шакиров	5	07.21	В.Ш.	07.21
Основная часть проекта планировки территории				Стадия	Лист
				ППТ	5
				Лист	7
Чертеж границ зон планируемого размещения линейных объектов, подлежащих реконструкции в связи с изменением их местоположения (автомобильных дорог). М 1:2000				ООО "ТранспроектИнжиниринг" г. Санкт-Петербург	

Составитель: Гл. спец.
Взам. инж. №
Подп. и дата
Инв. № подл.



Канашский район
Тобурдановское с/п

Линия совмещения с листом 7



Комсомольский район
Александровское с/п

Условные обозначения:

- Границы территории, в отношении которой осуществляется подготовка проекта планировки
- Граница субъекта Российской Федерации
- Граница муниципального района
- Граница поселения / городского округа
- Границы зон планируемого размещения линейного объекта: автомобильной дороги общего пользования федерального значения "Скоростная автомобильная дорога Москва - Нижний Новгород - Казань" утвержденные распоряжением ФДА от 27.10.2020 № 3233-р / устанавливаемые
- Номера характерных точек границ зон планируемого размещения линейного объекта: автомобильной дороги общего пользования федерального значения "Скоростная автомобильная дорога Москва - Нижний Новгород - Казань"
- Границы зон планируемого размещения линейных объектов, подлежащих реконструкции в связи с изменением их местоположения утвержденные распоряжением ФДА от 27.10.2020 № 3233-р / устанавливаемые
- Номера характерных точек границ зон планируемого размещения линейных объектов, подлежащих реконструкции в связи с изменением их местоположения:
- Границы зон планируемого размещения объектов капитального строительства, проектируемых в составе линейного объекта (объектов дорожного сервиса, иных зданий и сооружений, необходимых для содержания а/д) утвержденные распоряжением ФДА от 27.10.2020 № 3233-р / устанавливаемые
- Номера характерных точек границ зон планируемого размещения объектов капитального строительства, проектируемых в составе линейного объекта
- Отменяемые границы зон планируемого размещения

- Кромка
- Проектная ось
- Эстакады, путепроводы, мосты
- Проектные откосы
- Водопрпускные трубы
- Руслу водопрпускных труб
- Нагорная канава
- Локальные очистные сооружения
- Трансформаторные подстанции
- Антенно-мачтовое сооружение
- Объекты, подлежащие демонтажу
- Границы придорожной полосы

Примечание:
Перечень координат характерных точек границ придорожной полосы проектируемой автомобильной дороги представлен в Разделе 2 "Положение о размещении линейных объектов" (Приложение 4)

Система координат МСК-21 зона 1

ДПТПИТ-2019-1483-ПП-04-ГЧ-ЧР-1					
«Скоростная автомобильная дорога Москва - Нижний Новгород - Казань (строительство скоростной автомобильной дороги Москва - Нижний Новгород - Казань, 7 этап км 586 - км 663, Чувашская Республика, Республика Татарстан (от пересечения с автомобильной дорогой федерального значения А-151 «Цивильск - Ульяновск» до пересечения с автомобильной дорогой федерального значения Р-241 «Казань - Буинск - Ульяновск»))»					
Изм.	Колуч.	Лист	№ док.	Подп.	Дата
ГИП	Уразова	6	Виз	Виз	07.21
Проектировщик	Шакиров	6	Виз	Виз	07.21
Разработал	Спириданова	6	Виз	Виз	07.21
Н.контр.	Шакиров	6	Виз	Виз	07.21
Основная часть проекта планировки территории				Стадия	Лист
				ППТ	6
				Лист	7
Чертеж границ зон планируемого размещения линейных объектов, подлежащих реконструкции в связи с изменением их местоположения (автомобильных дорог). М 1:2000				ООО "ТранспроектИнжиниринг" г. Санкт-Петербург	

Согласовано: Гл. спец. Взам. инв. № Подп. и дата Инв. № подл.

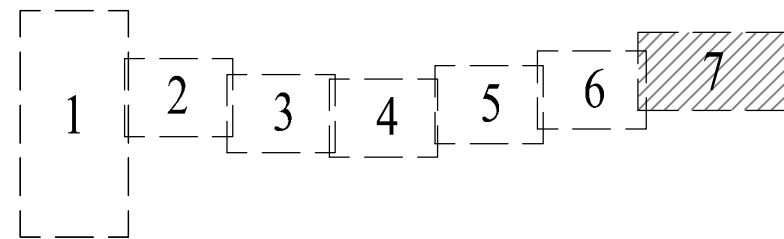
Условные обозначения:

- Границы территории, в отношении которой осуществляется подготовка проекта планировки
- Граница субъекта Российской Федерации
- Граница муниципального района
- Граница поселения / городского округа
- Границы зон планируемого размещения линейного объекта: автомобильной дороги общего пользования федерального значения "Скоростная автомобильная дорога Москва - Нижний Новгород - Казань" утвержденные распоряжением ФДА от 27.10.2020 № 3233-р / устанавливаемые
- Номера характерных точек границ зон планируемого размещения линейного объекта: автомобильной дороги общего пользования федерального значения "Скоростная автомобильная дорога Москва - Нижний Новгород - Казань"
- Границы зон планируемого размещения линейных объектов, подлежащих реконструкции в связи с изменением их местоположения утвержденные распоряжением ФДА от 27.10.2020 № 3233-р / устанавливаемые
- Номера характерных точек границ зон планируемого размещения линейных объектов, подлежащих реконструкции в связи с изменением их местоположения
- Границы зон планируемого размещения объектов капитального строительства, проектируемых в составе линейного объекта (объектов дорожного сервиса, иных зданий и сооружений, необходимых для содержания а/д) утвержденные распоряжением ФДА от 27.10.2020 № 3233-р / устанавливаемые
- Номера характерных точек границ зон планируемого размещения объектов капитального строительства, проектируемых в составе линейного объекта
- Отменяемые границы зон планируемого размещения

- Кромка
- Проектная ось
- Эстакады, путепроводы, мосты
- Проектные откосы
- Водопропускные трубы
- Руслы водопропускных труб
- Нагорная канава
- Локальные очистные сооружения
- Трансформаторные подстанции
- Антенно-мачтовое сооружение
- Объекты, подлежащие демонтажу
- Границы придорожной полосы

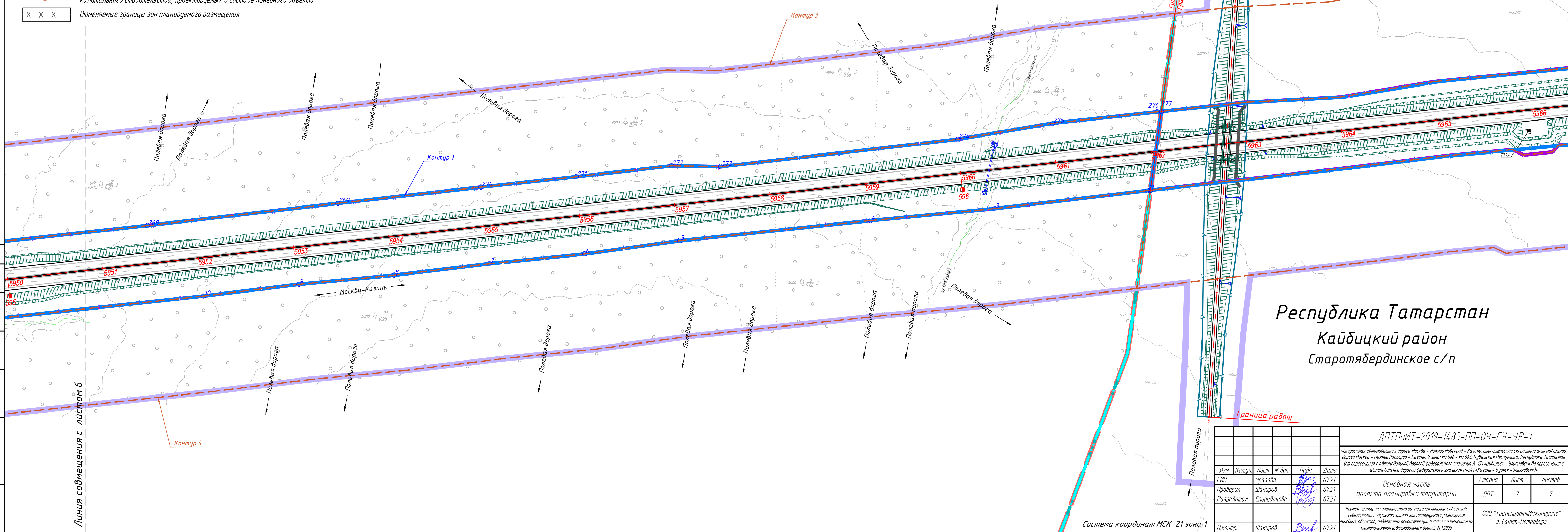
Примечание:
Перечень координат характерных точек границ придорожной полосы проектируемой автомобильной дороги представлен в Разделе 2 "Положение о размещении линейных объектов" (Приложение 4)

Схема расположения листов



Республика Чувашия
Комсомольский район
Александровское с/п

Республика Татарстан
Кайбицкий район
Старотябердинское с/п



Система координат МСК-21 зона 1

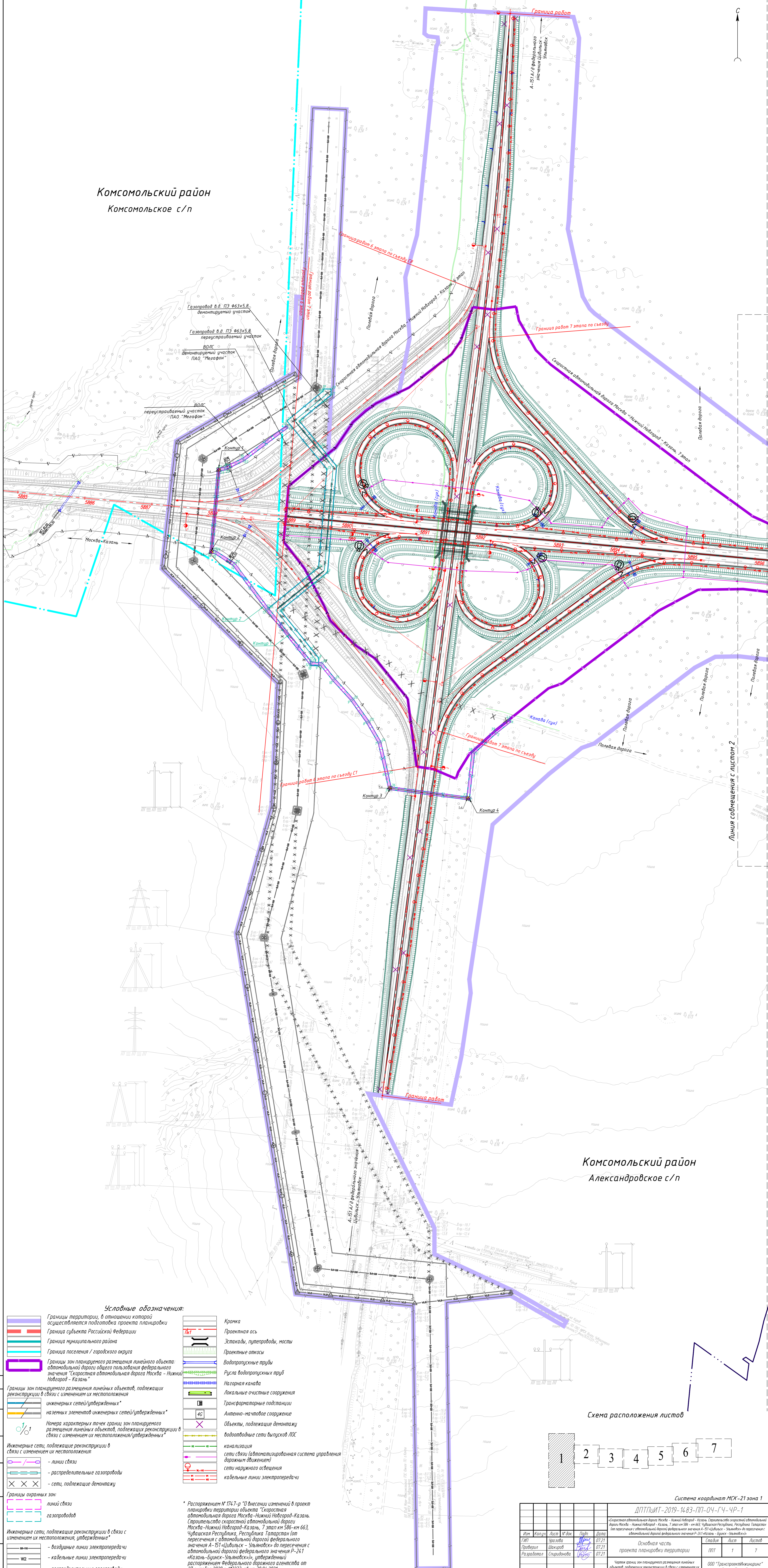
ДПТП/ИТ-2019-14.83-ПП-04-ГЧ-ЧР-1				
«Скоростная автомобильная дорога Москва - Нижний Новгород - Казань. Строительство скоростной автомобильной дороги Москва - Нижний Новгород - Казань, 7 этап км 586 - км 663, Чувашская Республика, Республика Татарстан (от пересечения с автомобильной дорогой федерального значения А-151 «Цивильск - Ульяновск» до пересечения с автомобильной дорогой федерального значения Р-241 «Казань - Буинск - Ульяновск»)»				
Изм.	Колуч.	Лист	№ док.	Дата
				07.21
ГИП	Уразова	Шакиров	Визит	07.21
Проверил	Шакиров	Визит	Визит	07.21
Разработал	Спириданова	Визит	Визит	07.21
Н.контр.	Шакиров	Визит	Визит	07.21
Основная часть проекта планировки территории			Стация	Лист
			ППТ	7 / 7
Чертеж границ зон планируемого размещения линейных объектов, подлежащих реконструкции в связи с изменением их местоположения (автомобильная дорога) № 12000			ООО "Транспроектинжиниринг" г. Санкт-Петербург	

Составитель: Г.Л. Спец.
Выполнитель: Г.Л. Спец.
Листы и дата:
Имя: Г.Л. Спец.

Линия совмещения с листом 6

Комсомольский район
Комсомольское с/п

Комсомольский район
Александровское с/п

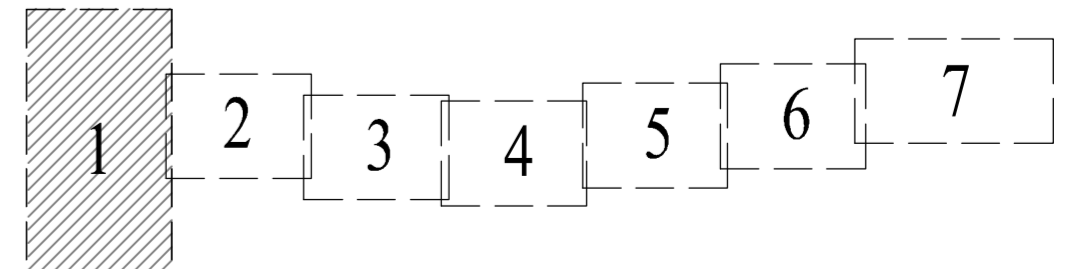


- Условные обозначения:**
- Границы территории, в отношении которой осуществляется подготовка проекта планировки
 - Граница субъекта Российской Федерации
 - Граница муниципального района
 - Граница поселения / городского округа
 - Границы зон планируемого размещения линейного объекта: автомобильной дороги общего пользования федерального значения "Скоростная автомобильная дорога Москва - Нижний Новгород - Казань"
 - Границы зон планируемого размещения линейных объектов, подлежащих реконструкции в связи с изменением их местоположения инженерных сетей/утвержденных* наземных элементов инженерных сетей/утвержденных*
 - Номера характерных точек границ зон планируемого размещения линейных объектов, подлежащих реконструкции в связи с изменением их местоположения/утвержденных*
 - Инженерные сети, подлежащие реконструкции в связи с изменением их местоположения:
 - линии связи
 - распределительные газопроводы
 - сети, подлежащие демонтажу
 - Границы охранных зон:
 - линии связи
 - газопроводов
 - Инженерные сети, подлежащие реконструкции в связи с изменением их местоположения, утвержденные*:
 - воздушные линии электропередачи
 - кабельные линии электропередачи
 - распределительные газопроводы

- Кромка
- Проектная ось
- Эстакады, путепроводы, мосты
- Проектные откосы
- Водопропускные трубы
- Руслы водопропускных труб
- Нагорная канава
- Локальные очистные сооружения
- Трансформаторные подстанции
- Антенно-мачтовые сооружения
- Объекты, подлежащие демонтажу
- Водотводные сети выпусков ЛОС
- канализация
- сети связи (автоматизированная система управления дорожным движением)
- сети наружного освещения
- кабельные линии электропередачи

* Распоряжением М 1747-р "О внесении изменений в проект планировки территории объекта "Скоростная автомобильная дорога Москва - Нижний Новгород - Казань. Строительство скоростной автомобильной дороги Москва - Нижний Новгород - Казань, 7 этап км 506-км 663, Чувашская Республика, Республика Татарстан (от пересечения с автомобильной дорогой федерального значения А-151 «Цибульский - Ульяновск») до пересечения с автомобильной дорогой федерального значения Р-241 «Казань - Буйск - Ульяновск», утвержденный распоряжением Федерального агентства от 27 октября 2020 г. N3233-р" от 30.04.2021

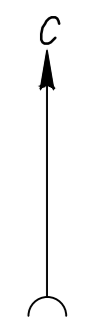
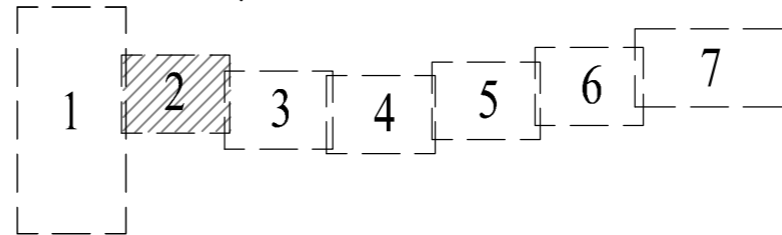
Схема расположения листов



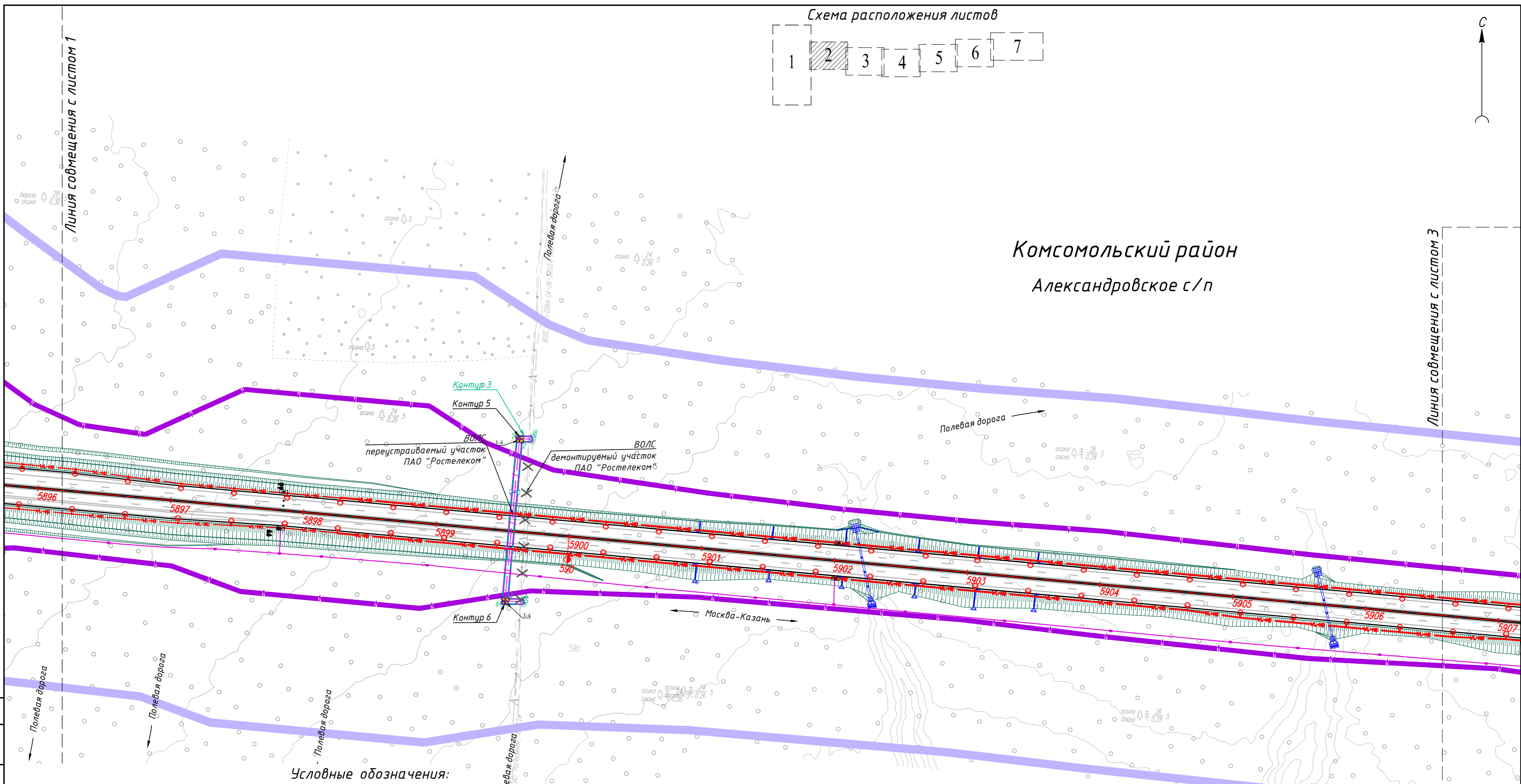
Система координат МСК-21 зона 1

ДП/П/ИТ-2019-1483-П/04-ГЧ-ЧР-1						Лист	Листов
Имя	Коллеж	Дист	Углуб	Проф	Дата	Основная часть проекта планировки территории	Лист 1 из 7
ГИТ	Заказчик	Исполнитель	Дата	07.21			
Продуман	Шварцов	Исполнитель	Дата	07.21			
Разработчик	Степанович	Исполнитель	Дата	07.21			
Н.контр	Шварцов	Исполнитель	Дата	07.21	000 "Транспроектирование" г. Санкт-Петербург		

Схема расположения листов



Комсомольский район
Александровское с/п



Условные обозначения:

- Границы территории, в отношении которой осуществляется подготовка проекта планировки
- Граница субъекта Российской Федерации
- Граница муниципального района
- Граница поселения / городского округа
- Границы зон планируемого размещения линейного объекта: автомобильной дороги общего пользования федерального значения "Скоростная автомобильная дорога Москва - Нижний Новгород - Казань"
- Границы зон планируемого размещения линейных объектов, подлежащих реконструкции в связи с изменением их местоположения
- инженерных сетей/утвержденных*
- наземных элементов инженерных сетей/утвержденных*
- Номера характерных точек границ зон планируемого размещения линейных объектов, подлежащих реконструкции в связи с изменением их местоположения/утвержденных*

- Кромка
- Проектная ось
- Эстакады, путепроводы, мосты
- Проектные откосы
- Водопропускные трубы
- Руслы водопропускных труб
- Нагорная канава
- Локальные очистные сооружения
- Трансформаторные подстанции
- Антенно-мачтовое сооружение
- Объекты, подлежащие демонтажу

- водоотводные сети выпусков ЛОС
- канализация
- сети связи (автоматизированная система управления дорожным движением)
- сети наружного освещения
- кабельные линии электропередачи
- Инженерные сети, подлежащие реконструкции в связи с изменением их местоположения:
- линии связи
- распределительные газопроводы
- сети, подлежащие демонтажу
- Границы охранных зон:
- линий связи
- газопроводов

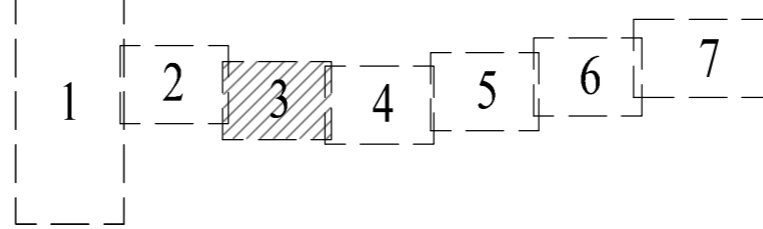
- Инженерные сети, подлежащие реконструкции в связи с изменением их местоположения, утвержденные*
- воздушные линии электропередачи
 - кабельные линии электропередачи
 - распределительные газопроводы

* Распоряжением № 1747-р "О внесении изменений в проект планировки территории объекта "Скоростная автомобильная дорога Москва-Нижний Новгород-Казань. Строительство скоростной автомобильной дороги Москва-Нижний Новгород-Казань, 7 этап км 586-км 663, Чувашская Республика, Республика Татарстан (от пересечения с автомобильной дорогой федерального значения А-151 «Цивильск - Ульяновск» до пересечения с автомобильной дорогой федерального значения Р-241 «Казань-Буинск-Ульяновск»», утвержденный распоряжением Федерального дорожного агентства от 27 октября 2020 г. №3233-р" от 30.04.2021

ДПТПИИТ-2019-1483-ПП-04-ГЧ-ЧР-1					
«Скоростная автомобильная дорога Москва - Нижний Новгород - Казань. Строительство скоростной автомобильной дороги Москва - Нижний Новгород - Казань, 7 этап км 586 - км 663, Чувашская Республика, Республика Татарстан (от пересечения с автомобильной дорогой федерального значения А-151 «Цивильск - Ульяновск» до пересечения с автомобильной дорогой федерального значения Р-241 «Казань - Буинск - Ульяновск»»					
Изм.	Колуч.	Лист	№ док.	Подп.	Дата
ГИП	Уразова	2	07.21	Шакиров	07.21
Проверил	Шакиров	2	07.21	Спириданова	07.21
Разработал	Спириданова	2	07.21		
Н.контр.	Шакиров	2	07.21		
Основная часть проекта планировки территории			Стадия	Лист	Листов
			ППТ	2	7
Чертеж границ зон планируемого размещения линейных объектов, подлежащих реконструкции в связи с изменением их местоположения (инженерных сетей) М 1:2000			ООО "ТранспроектИнжиниринг" г. Санкт-Петербург		

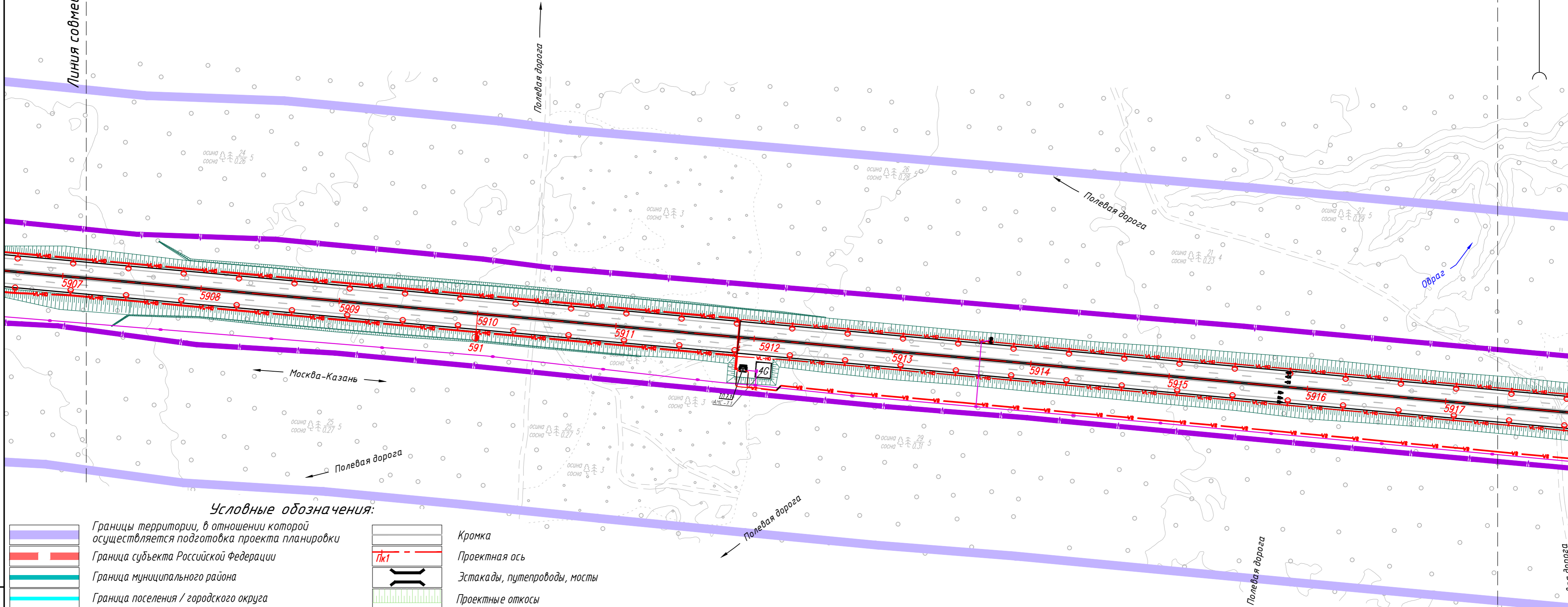
Система координат МСК-21 зона 1

Схема расположения листов



Линия совмещения с листом 2

С



Условные обозначения:

- Границы территории, в отношении которой осуществляется подготовка проекта планировки
- Граница субъекта Российской Федерации
- Граница муниципального района
- Граница поселения / городского округа
- Границы зон планируемого размещения линейного объекта: автомобильной дороги общего пользования федерального значения "Скоростная автомобильная дорога Москва - Нижний Новгород - Казань"
- Границы зон планируемого размещения линейных объектов, подлежащих реконструкции в связи с изменением их местоположения
- инженерных сетей/утвержденных*
- наземных элементов инженерных сетей/утвержденных*
- Номера характерных точек границ зон планируемого размещения линейных объектов, подлежащих реконструкции в связи с изменением их местоположения/утвержденных*
- Инженерные сети, подлежащие реконструкции в связи с изменением их местоположения:
- линии связи
- распределительные газопроводы
- сети, подлежащие демонтажу
- Границы охранных зон:
- линий связи
- газопроводов
- Кромка
- Проектная ось
- Эстакады, путепроводы, мосты
- Проектные откосы
- Водопропускные трубы
- Руслу водопропускных труб
- Нагорная канава
- Локальные очистные сооружения
- Трансформаторные подстанции
- Антенно-мачтовое сооружение
- Объекты, подлежащие демонтажу
- водоотводные сети выпусков ЛОС
- канализация
- сети связи (автоматизированная система управления дорожным движением)
- сети наружного освещения
- кабельные линии электропередачи
- Инженерные сети, подлежащие реконструкции в связи с изменением их местоположения, утвержденные*
- воздушные линии электропередачи
- кабельные линии электропередачи
- распределительные газопроводы

Комсомольский район
Александровское с/п

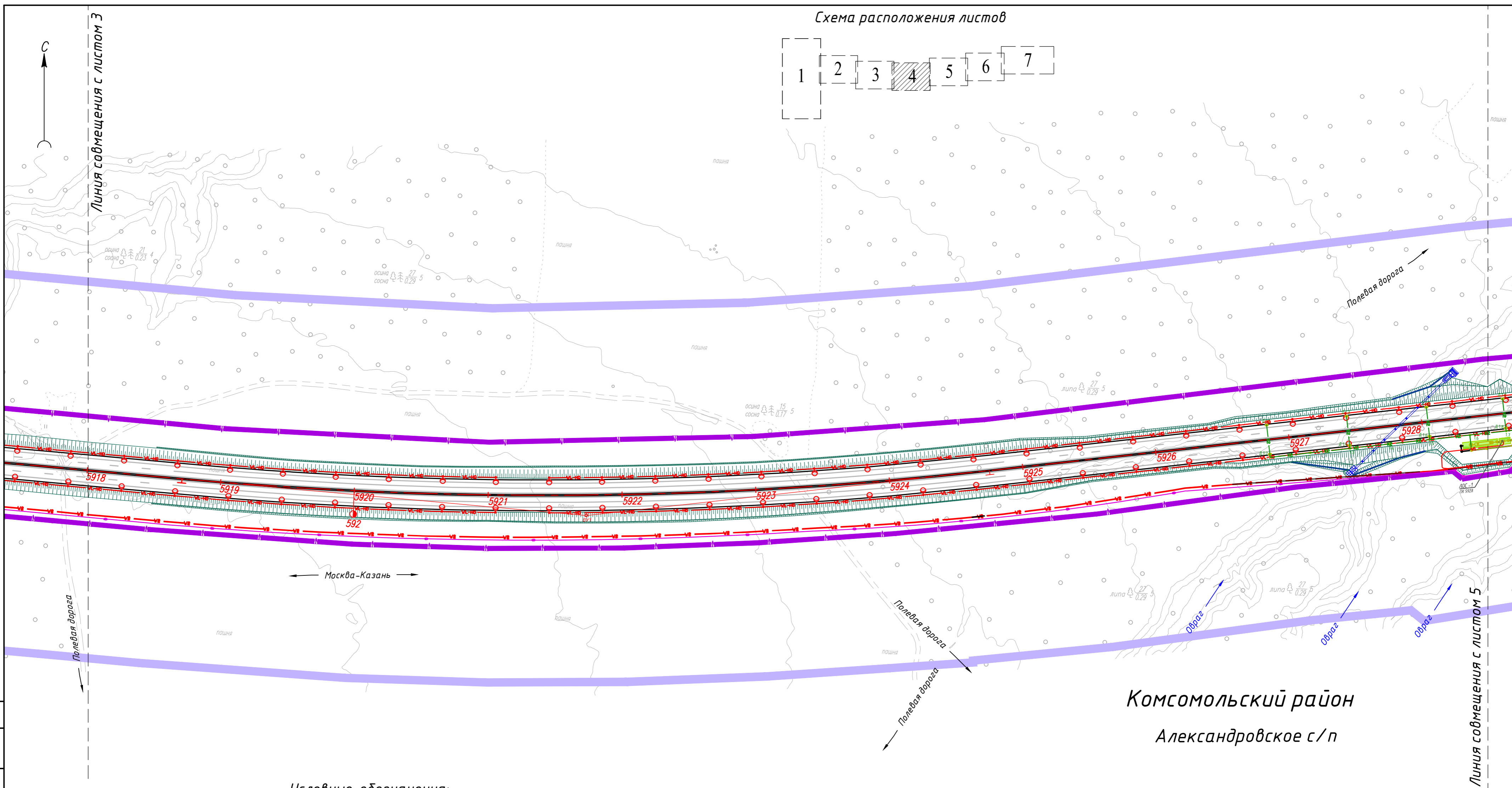
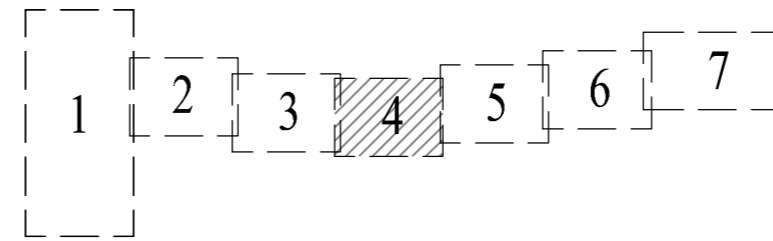
Линия совмещения с листом 4

* Распоряжением № 1747-р "О внесении изменений в проект планировки территории объекта "Скоростная автомобильная дорога Москва-Нижний Новгород-Казань. Строительство скоростной автомобильной дороги Москва-Нижний Новгород-Казань, 7 этап км 586-км 663, Чувашская Республика, Республика Татарстан (от пересечения с автомобильной дорогой федерального значения А-151 «Цивильск - Ульяновск») до пересечения с автомобильной дорогой федерального значения Р-241 «Казань-Буинск-Ульяновск»», утвержденный распоряжением Федерального дорожного агентства от 27 октября 2020 г. №3233-р" от 30.04.2021

Система координат МСК-21 зона 1

ДПТПИТ-2019-1483-ПП-04-ГЧ-ЧР-1					
«Скоростная автомобильная дорога Москва - Нижний Новгород - Казань (строительство скоростной автомобильной дороги Москва - Нижний Новгород - Казань, 7 этап км 586 - км 663, Чувашская Республика, Республика Татарстан (от пересечения с автомобильной дорогой федерального значения А-151 «Цивильск - Ульяновск») до пересечения с автомобильной дорогой федерального значения Р-241 «Казань - Буинск - Ульяновск»»)					
Изм.	Кол.уч.	Лист	№ док.	Подп.	Дата
ГИП	Уразова	3	07.21	Шакиров	07.21
Проверил	Шакиров	3	07.21	Спириданова	07.21
Разработал	Спириданова	3	07.21		
Н.контр.	Шакиров	3	07.21		
Основная часть проекта планировки территории				Стадия	Лист
Чертеж границ зон планируемого размещения линейных объектов, подлежащих реконструкции в связи с изменением их местоположения (инженерных сетей) М 1:2000				ППТ	3
ООО "ТранспроектИнжиниринг" г. Санкт-Петербург				Лист	7

Схема расположения листов



Условные обозначения:

- Границы территории, в отношении которой осуществляется подготовка проекта планировки
- Граница субъекта Российской Федерации
- Граница муниципального района
- Граница поселения / городского округа
- Границы зон планируемого размещения линейного объекта: автомобильной дороги общего пользования федерального значения "Скоростная автомобильная дорога Москва - Нижний Новгород - Казань"
- Границы зон планируемого размещения линейных объектов, подлежащих реконструкции в связи с изменением их местоположения
- инженерных сетей/утвержденных*
- наземных элементов инженерных сетей/утвержденных*
- Номера характерных точек границ зон планируемого размещения линейных объектов, подлежащих реконструкции в связи с изменением их местоположения/утвержденных*
- Кромка
- Проектная ось
- Эстакады, путепроводы, мосты
- Проектные откосы
- Водопропускные трубы
- Русла водопропускных труб
- Нагорная канава
- Локальные очистные сооружения
- Трансформаторные подстанции
- Антенно-мачтовое сооружение
- Объекты, подлежащие демонтажу
- водоотводные сети выпусков ЛОС
- канализация
- сети связи (автоматизированная система управления дорожным движением)
- сети наружного освещения
- кабельные линии электропередачи
- Инженерные сети, подлежащие реконструкции в связи с изменением их местоположения:
- линии связи
- распределительные газопроводы
- сети, подлежащие демонтажу
- Границы охранных зон:
- линий связи
- газопроводов

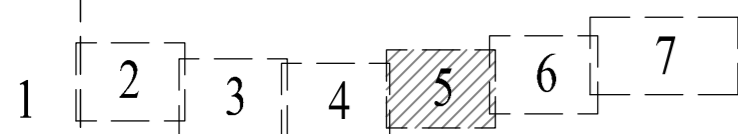
- Инженерные сети, подлежащие реконструкции в связи с изменением их местоположения, утвержденные*
- воздушные линии электропередачи
- кабельные линии электропередачи
- распределительные газопроводы

* Распоряжением № 1747-р "О внесении изменений в проект планировки территории объекта "Скоростная автомобильная дорога Москва-Нижний Новгород-Казань. Строительство скоростной автомобильной дороги Москва-Нижний Новгород-Казань, 7 этап км 586-км 663, Чувашская Республика, Республика Татарстан (от пересечения с автомобильной дорогой федерального значения А-151 «Цивильск - Ульяновск») до пересечения с автомобильной дорогой федерального значения Р-241 «Казань-Буйинск-Ульяновск»», утвержденный распоряжением Федерального дорожного агентства от 27 октября 2020 г. № 3233-р" от 30.04.2021

ДПТПИИТ-2019-1483-ПП-04-ГЧ-ЧР-1					
«Скоростная автомобильная дорога Москва - Нижний Новгород - Казань. Строительство скоростной автомобильной дороги Москва - Нижний Новгород - Казань, 7 этап км 586 - км 663, Чувашская Республика, Республика Татарстан (от пересечения с автомобильной дорогой федерального значения А-151 «Цивильск - Ульяновск») до пересечения с автомобильной дорогой федерального значения Р-241 «Казань - Буйинск - Ульяновск»»					
Изм.	Колуч.	Лист	№ док.	Подп.	Дата
ГИП	Уразова	4	07.21	В.Б.	07.21
Проверил	Шакиров	4	07.21	В.Б.	07.21
Разработал	Спириданова	4	07.21	В.Б.	07.21
Н.контр.	Шакиров	4	07.21	В.Б.	07.21
Основная часть проекта планировки территории			Стадия	Лист	Листов
			ППТ	4	7
Чертеж границ зон планируемого размещения линейных объектов, подлежащих реконструкции в связи с изменением их местоположения (инженерных сетей) М 1:2000			ООО "ТранспроектИнжиниринг" г. Санкт-Петербург		

Система координат МСК-21 зона 1

Схема расположения листов

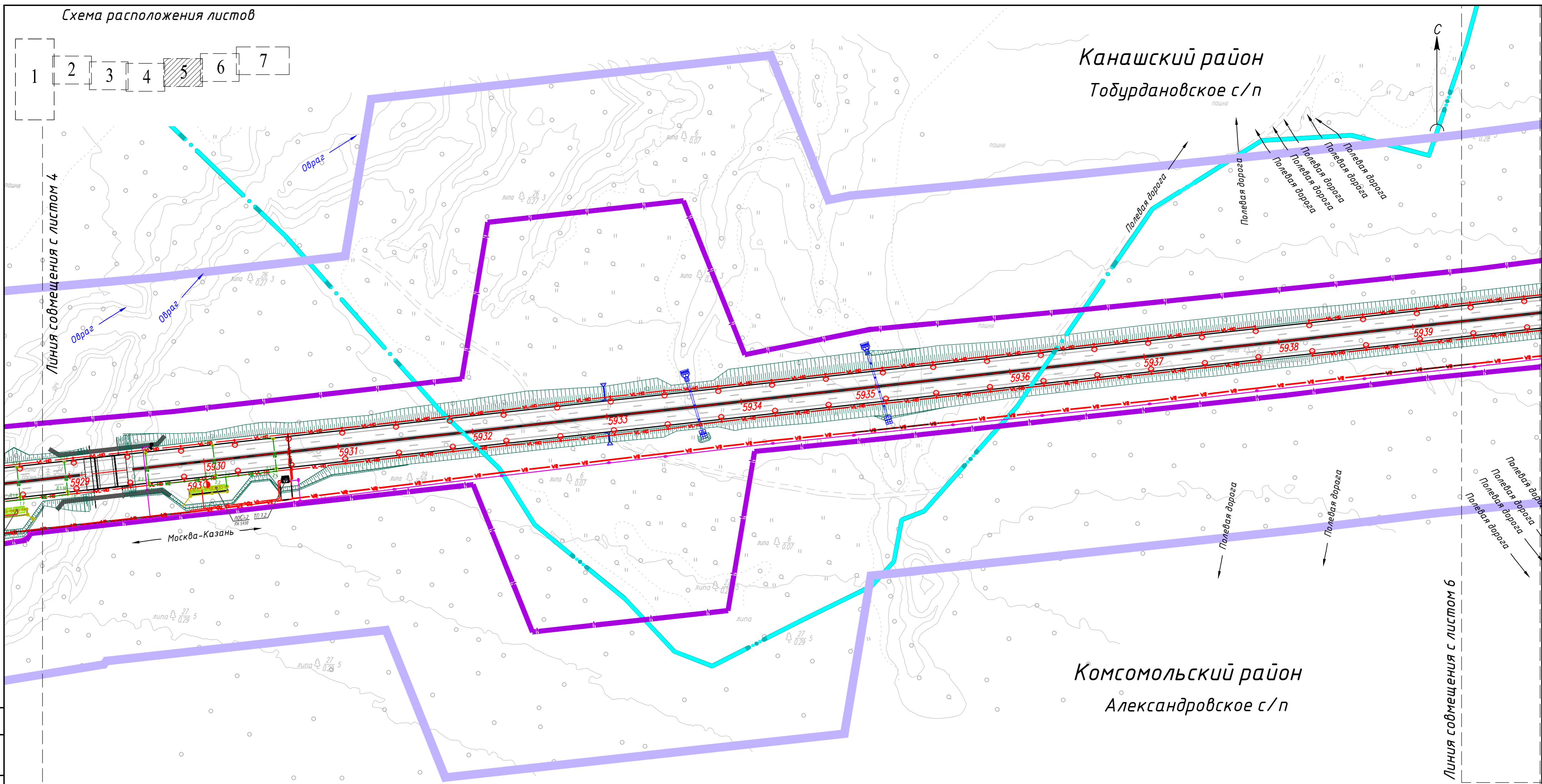


Канашский район

Тобурдановское с/п

Комсомольский район

Александровское с/п



Условные обозначения:

- Границы территории, в отношении которой осуществляется подготовка проекта планировки
- Граница субъекта Российской Федерации
- Граница муниципального района
- Граница поселения / городского округа
- Границы зон планируемого размещения линейного объекта: автомобильной дороги общего пользования федерального значения "Скоростная автомобильная дорога Москва - Нижний Новгород - Казань"

- Границы зон планируемого размещения линейных объектов, подлежащих реконструкции в связи с изменением их местоположения инженерных сетей/утвержденных*
- наземных элементов инженерных сетей/утвержденных*

Номера характерных точек границ зон планируемого размещения линейных объектов, подлежащих реконструкции в связи с изменением их местоположения/утвержденных*

- Кромка
- Проектная ось
- Эстакады, путепроводы, мосты
- Проектные откосы
- Водопропускные трубы
- Руслу водопропускных труб
- Нагорная канава
- Локальные очистные сооружения
- Трансформаторные подстанции
- Антенно-мачтовое сооружение
- Объекты, подлежащие демонтажу

- водоотводные сети выпусков ЛОС
- канализация
- сети связи (автоматизированная система управления дорожным движением)
- сети наружного освещения
- кабельные линии электропередачи

- Инженерные сети, подлежащие реконструкции в связи с изменением их местоположения:
- линии связи
- распределительные газопроводы
- сети, подлежащие демонтажу

- Границы охранных зон:
- линий связи
- газопроводов

Инженерные сети, подлежащие реконструкции в связи с изменением их местоположения, утвержденные*

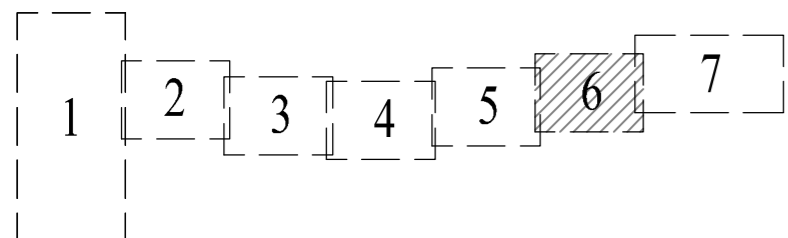
- воздушные линии электропередачи
- кабельные линии электропередачи
- распределительные газопроводы

* Распоряжением № 1747-р "О внесении изменений в проект планировки территории объекта "Скоростная автомобильная дорога Москва - Нижний Новгород - Казань. Строительство скоростной автомобильной дороги Москва - Нижний Новгород - Казань, 7 этап км 586 - км 663, Чувашская Республика, Республика Татарстан (от пересечения с автомобильной дорогой федерального значения А-151 «Цивильск - Ульяновск» до пересечения с автомобильной дорогой федерального значения Р-241 «Казань - Буинск - Ульяновск»), утвержденный распоряжением Федерального дорожного агентства от 27 октября 2020 г. № 3233-р" от 30.04.2021

ДПТПИТ-2019-1483-ПП-04-ГЧ-ЧР-1					
Изм.	Колуч.	Лист	№ док.	Подп.	Дата
ГИП	Уразова			Шакиров	07.21
Проверил	Шакиров			Спириданова	07.21
Разработал	Спириданова				07.21
Н.контр.	Шакиров				07.21

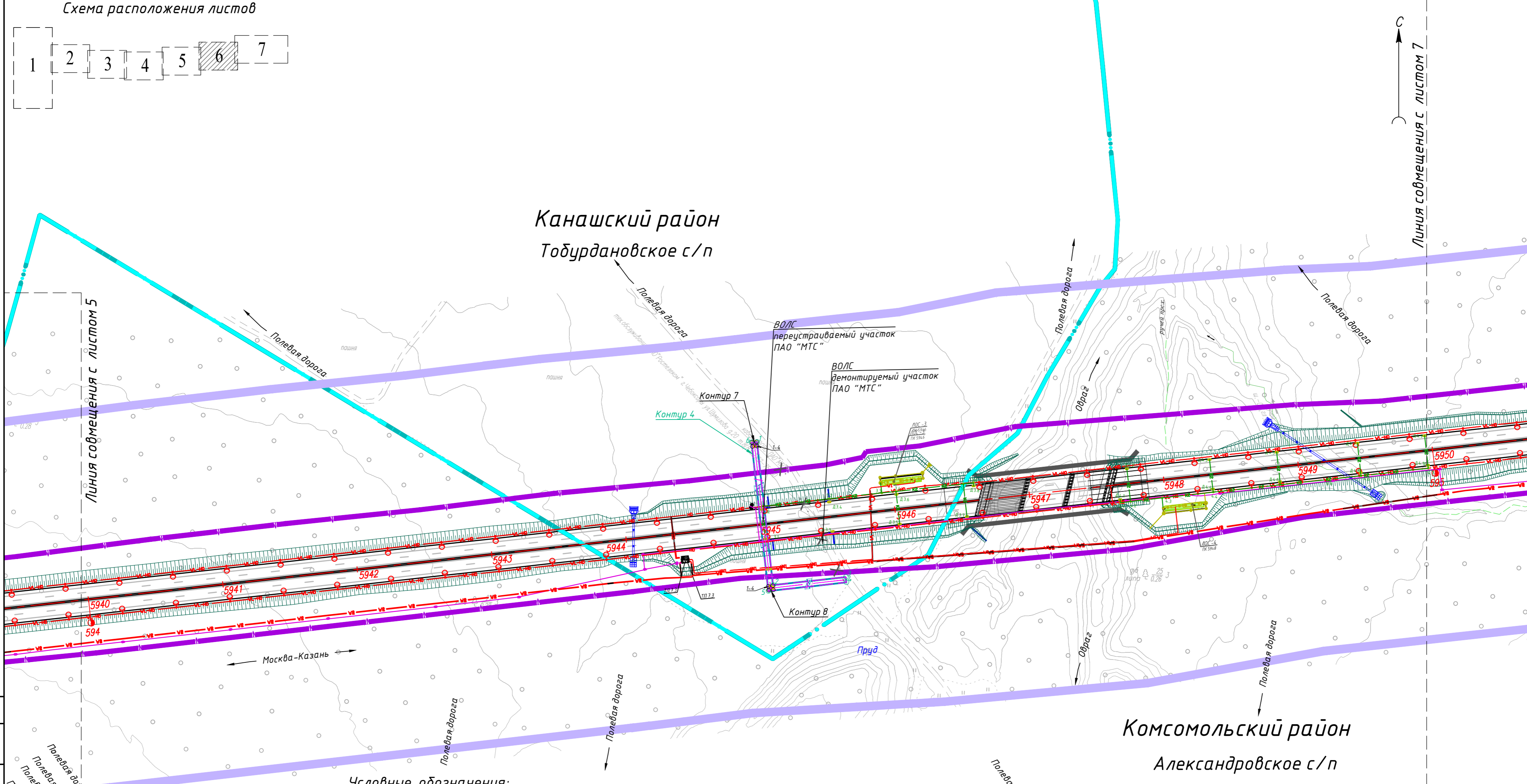
Основная часть проекта планировки территории			Стадия	Лист	Листов
Чертеж границ зон планируемого размещения линейных объектов, подлежащих реконструкции в связи с изменением их местоположения (инженерных сетей) М 1:2000			ППТ	5	7

Система координат МСК-21 зона 1



Канашский район
Тобурдановское с/п

Комсомольский район
Александровское с/п



Условные обозначения:

- Границы территории, в отношении которой осуществляется подготовка проекта планировки
- Граница субъекта Российской Федерации
- Граница муниципального района
- Граница поселения / городского округа
- Границы зон планируемого размещения линейного объекта: автомобильной дороги общего пользования федерального значения "Скоростная автомобильная дорога Москва - Нижний Новгород - Казань"
- Границы зон планируемого размещения линейных объектов, подлежащих реконструкции в связи с изменением их местоположения
- инженерных сетей/утвержденных*
- наземных элементов инженерных сетей/утвержденных*
-

- Кромка
- Проектная ось
- Эстакады, путепроводы, мосты
- Проектные откосы
- Водопропускные трубы
- Руслу водопропускных труб
- Нагорная канава
- Локальные очистные сооружения
- Трансформаторные подстанции
- Антенно-мачтовое сооружение
- Объекты, подлежащие демонтажу

- водоотводные сети выпускной ЛОС
- канализация
- сети связи (автоматизированная система управления дорожным движением)
- сети наружного освещения
- кабельные линии электропередачи
- Инженерные сети, подлежащие реконструкции в связи с изменением их местоположения:
- линии связи
- распределительные газопроводы
- сети, подлежащие демонтажу
- Границы охранных зон:
- линий связи
- газопроводов

- Инженерные сети, подлежащие реконструкции в связи с изменением их местоположения, утвержденные*
- воздушные линии электропередачи
 - кабельные линии электропередачи
 - распределительные газопроводы

* Распоряжением № 1747-р "О внесении изменений в проект планировки территории объекта "Скоростная автомобильная дорога Москва-Нижний Новгород-Казань. Строительство скоростной автомобильной дороги Москва-Нижний Новгород-Казань, 7 этап км 586-км 663, Чувашская Республика, Республика Татарстан (от пересечения с автомобильной дорогой федерального значения А-151 «Цивильск - Ульяновск») до пересечения с автомобильной дорогой федерального значения Р-241 «Казань-Буинск-Ульяновск»», утвержденный распоряжением Федерального дорожного агентства от 27 октября 2020 г. №3233-р" от 30.04.2021

ДПТПИТ-2019-1483-ПП-04-ГЧ-ЧР-1					
«Скоростная автомобильная дорога Москва - Нижний Новгород - Казань. Строительство скоростной автомобильной дороги Москва - Нижний Новгород - Казань, 7 этап км 586 - км 663, Чувашская Республика, Республика Татарстан (от пересечения с автомобильной дорогой федерального значения А-151 «Цивильск - Ульяновск») до пересечения с автомобильной дорогой федерального значения Р-241 «Казань - Буинск - Ульяновск»»					
Изм.	Колуч.	Лист	№ док.	Подп.	Дата
ГИП	Уразова	6		Шакиров	07.21
Проверил	Шакиров			Спириданова	07.21
Разработал	Спириданова				
Основная часть проекта планировки территории			Стадия	Лист	Листов
Чертеж границ зон планируемого размещения линейных объектов, подлежащих реконструкции в связи с изменением их местоположения (инженерных сетей) М 1:2000			ППТ	6	7
			ООО "ТранспроектИнжиниринг" г. Санкт-Петербург		

Условные обозначения:

- Границы территории, в отношении которой осуществляется подготовка проекта планировки
- Граница субъекта Российской Федерации
- Граница муниципального района
- Граница поселения / городского округа
- Границы зон планируемого размещения линейного объекта: автомобильной дороги общего пользования федерального значения "Скоростная автомобильная дорога Москва - Нижний Новгород - Казань"

- Границы зон планируемого размещения линейных объектов, подлежащих реконструкции в связи с изменением их местоположения
- инженерных сетей/утвержденных*
- наземных элементов инженерных сетей/утвержденных*
- Номера характерных точек границ зон планируемого размещения линейных объектов, подлежащих реконструкции в связи с изменением их местоположения/утвержденных*

- Инженерные сети, подлежащие реконструкции в связи с изменением их местоположения:
- линии связи
- распределительные газопроводы
- сети, подлежащие демонтажу

- Границы охранных зон:
- линий связи
- газопроводов

- Кромка
- Проектная ось
- Эстакады, путепроводы, мосты
- Проектные откосы
- Водопрпускные трубы
- Русла водопропускных труб
- Назорная канава
- Локальные очистные сооружения
- Трансформаторные подстанции
- Антенно-мачтовое сооружение
- Объекты, подлежащие демонтажу
- водоотводные сети выпускной ЛОС
- канализация
- сети связи (автоматизированная система управления дорожным движением)
- сети наружного освещения
- кабельные линии электропередачи

- Инженерные сети, подлежащие реконструкции в связи с изменением их местоположения, утвержденные*
- воздушные линии электропередачи
- кабельные линии электропередачи
- распределительные газопроводы

* Распоряжением № 1747-р "О внесении изменений в проект планировки территории объекта "Скоростная автомобильная дорога Москва-Нижний Новгород-Казань. Строительство скоростной автомобильной дороги Москва-Нижний Новгород-Казань, 7 этап км 586-км 663, Чувашская Республика, Республика Татарстан (от пересечения с автомобильной дорогой федерального значения А-151 «Цивильск - Ульяновск» до пересечения с автомобильной дорогой федерального значения Р-241 «Казань-Буйинск-Ульяновск»), утвержденный распоряжением Федерального дорожного агентства от 27 октября 2020 г. №3233-р" от 30.04.2021

Республика Чувашия
Комсомольский район
Александровское с/п

Республика Татарстан
Кайбицкий район
Старотябердинское с/п

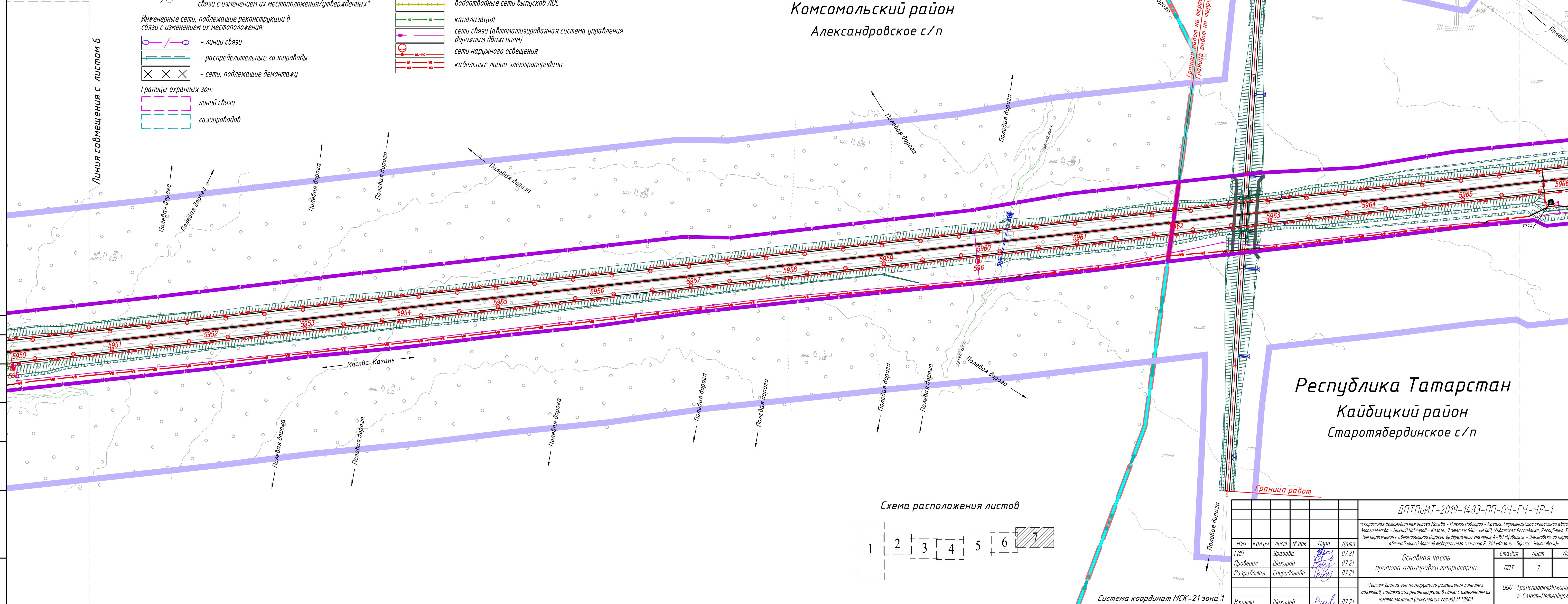
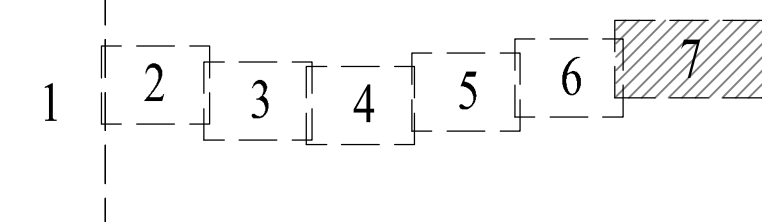


Схема расположения листов



Система координат МСК-21 зона 1

Составлено: Г.И. Спец.
Выполнено: Г.И. Спец.
Листы и дата:
Имя файла: 07.21

ДПТ/ПИТ-2019-1483-ПП-04-ГЧ-ЧР-1					Основная часть территории			
Изм.	Колуч.	Лист	№ док.	Подп.	Дата	Студия	Лист	Листов
						ППТ	7	7
ГИП	Уразова	07.21		Виз	07.21	ООО "Транспроектинжиниринг" г. Санкт-Петербург		
Проверил	Шакиров	07.21		Виз	07.21			
Разработал	Спирidonova	07.21						
Н.контр.	Шакиров	07.21						

«Скоростная автомобильная дорога Москва - Нижний Новгород - Казань. Строительство скоростной автомобильной дороги Москва - Нижний Новгород - Казань, 7 этап км 586 - км 663, Чувашская Республика, Республика Татарстан (от пересечения с автомобильной дорогой федерального значения А-151 «Цивильск - Ульяновск» до пересечения с автомобильной дорогой федерального значения Р-241 «Казань - Буйинск - Ульяновск»)»

Чертеж границ зон планируемого размещения линейных объектов, подлежащих реконструкции в связи с изменением их местоположения (инженерных сетей) М 1:2000