

**Внесение изменений в документацию по планировке территории объекта «Скоростная автомобильная дорога Москва – Нижний Новгород – Казань. Строительство скоростной автомобильной дороги Москва – Нижний Новгород – Казань, 7 этап км 586 – км 663, Чувашская Республика, Республика Татарстан (от пересечения с автомобильной дорогой федерального значения А-151 «Цивильск – Ульяновск» до пересечения с автомобильной дорогой федерального значения Р-241 «Казань — Буинск — Ульяновск»)), утвержденную распоряжениями Федерального дорожного агентства от 27.10.2020 № 3233-р, от 07.12.2020 № 3697-р касающуюся участков скоростной автомобильной дороги Москва – Нижний Новгород Казань км 588+717 – км 588+971, км 596+692 - км 596+860, км 600+8 – км 600+289, км 606+423 – км 606+514, км 607+589 – км 607+631, км 610+572 – км 610+78, км 615+42 – км 615+478, км 618+111 – км 618+166, км 619+99 – км 620+19, км 622+743 – км 623+23, км 628+180 – км 628+591, км 631+56 – км 631+71, км 635+24 – км 635+75, км 635+489 – км 635+533, км 644+378 – км 644+611, км 645+216 – км 645+269, км 649+970 – км 650+49, км 650+810 – км 650+875, км 657+399 – км 657+450, км 667+216 – км 667+564**

## **ПРОЕКТ ПЛАНИРОВКИ ТЕРРИТОРИИ**

### **Материалы по обоснованию проекта планировки**

#### **Раздел 3 «Материалы по обоснованию проекта планировки территории. Графическая часть»**

#### **Часть 1**

#### **КНИГА 1**

#### **ДПТПиИТ-2019-1483-ПП-МО-ГЧ-ЧР-1**

**Сельские поселения Комсомольское, Александровское Комсомольского муниципального района, Сельское поселение Тобурдановское Канашского муниципального района**



**Государственная компания «Российские автомобильные дороги»**

**Внесение изменений в документацию по планировке территории объекта «Скоростная автомобильная дорога Москва – Нижний Новгород – Казань. Строительство скоростной автомобильной дороги Москва – Нижний Новгород – Казань, 7 этап км 586 – км 663, Чувашская Республика, Республика Татарстан (от пересечения с автомобильной дорогой федерального значения А-151 «Цивильск – Ульяновск» до пересечения с автомобильной дорогой федерального значения Р-241 «Казань — Буинск — Ульяновск»)), утвержденную распоряжениями Федерального дорожного агентства от 27.10.2020 № 3233-р, от 07.12.2020 № 3697-р касающуюся участков скоростной автомобильной дороги Москва – Нижний Новгород Казань км 588+717 – км 588+971, км 596+692 - км 596+860, км 600+8 – км 600+289, км 606+423 – км 606+514, км 607+589 – км 607+631, км 610+572 – км 610+78, км 615+42 – км 615+478, км 618+111 – км 618+166, км 619+99 – км 620+19, км 622+743 – км 623+23, км 628+180 – км 628+591, км 631+56 – км 631+71, км 635+24 – км 635+75, км 635+489 – км 635+533, км 644+378 – км 644+611, км 645+216 – км 645+269, км 649+970 – км 650+49, км 650+810 – км 650+875, км 657+399 – км 657+450, км 667+216 – км 667+564**

**ПРОЕКТ ПЛАНИРОВКИ ТЕРРИТОРИИ**

**Материалы по обоснованию проекта планировки  
Раздел 3 «Материалы по обоснованию проекта планировки  
территории. Графическая часть»**

**Часть 1**

**Чувашская Республика, км 588- км 596**

**КНИГА 1**

**ДПТПиИТ-2019-1483-ПП-МО-ГЧ-ЧР-1**

**Сельские поселения Комсомольское, Александровское Комсомольского  
муниципального района, Сельское поселение Тобурдановское Канашского  
муниципального района**

Санкт-Петербург  
2021

Взам. инв. №	
Подп. и дата	
Инв. № подл.	



**Государственная компания «Российские автомобильные дороги»**

**Внесение изменений в документацию по планировке территории объекта «Скоростная автомобильная дорога Москва – Нижний Новгород – Казань. Строительство скоростной автомобильной дороги Москва – Нижний Новгород – Казань, 7 этап км 586 – км 663, Чувашская Республика, Республика Татарстан (от пересечения с автомобильной дорогой федерального значения А-151 «Цивильск – Ульяновск» до пересечения с автомобильной дорогой федерального значения Р-241 «Казань — Буинск — Ульяновск»)), утвержденную распоряжениями Федерального дорожного агентства от 27.10.2020 № 3233-р, от 07.12.2020 № 3697-р касающуюся участков скоростной автомобильной дороги Москва – Нижний Новгород Казань км 588+717 – км 588+971, км 596+692 - км 596+860, км 600+8 – км 600+289, км 606+423 – км 606+514, км 607+589 – км 607+631, км 610+572 – км 610+78, км 615+42 – км 615+478, км 618+111 – км 618+166, км 619+99 – км 620+19, км 622+743 – км 623+23, км 628+180 – км 628+591, км 631+56 – км 631+71, км 635+24 – км 635+75, км 635+489 – км 635+533, км 644+378 – км 644+611, км 645+216 – км 645+269, км 649+970 – км 650+49, км 650+810 – км 650+875, км 657+399 – км 657+450, км 667+216 – км 667+564**

**ПРОЕКТ ПЛАНИРОВКИ ТЕРРИТОРИИ**

**Материалы по обоснованию проекта планировки  
Раздел 3 «Материалы по обоснованию проекта планировки территории. Пояснительная записка»**

**Часть 1**

**Чувашская Республика, км 588- км 596**

**КНИГА 1**

**ДПТПиИТ-2019-1483-ПП-МО-ГЧ-ЧР-1**

**Сельские поселения Комсомольское, Александровское Комсомольского муниципального района, Сельское поселение Тобурдановское Канашского муниципального района**

**Заместитель директора  
по проектированию**

**А. Ю. Кулешов**

**Комплексный ГИП**

**Н. Э. Ковалев**



**Санкт-Петербург  
2021**

Взам. инв. №

Подп. и дата

Инв. № подл.



# Общество с ограниченной ответственностью «ТранспроектИнжиниринг»

196084, г. Санкт-Петербург, ул. Малая Митрофаньевская, д. 4, лит. Л, оф. 318  
info@tpe.su, www.tpe.su

**Заказчик - Государственная компания «Российские автомобильные дороги»**

**Внесение изменений в документацию по планировке территории объекта «Скоростная автомобильная дорога Москва – Нижний Новгород – Казань. Строительство скоростной автомобильной дороги Москва – Нижний Новгород – Казань, 7 этап км 586 – км 663, Чувашская Республика, Республика Татарстан (от пересечения с автомобильной дорогой федерального значения А-151 «Цивильск – Ульяновск» до пересечения с автомобильной дорогой федерального значения Р-241 «Казань — Буинск — Ульяновск»)», утвержденную распоряжениями Федерального дорожного агентства от 27.10.2020 № 3233-р, от 07.12.2020 № 3697-р касающуюся участков скоростной автомобильной дороги Москва – Нижний Новгород Казань км 588+717 – км 588+971, км 596+692 - км 596+860, км 600+8 – км 600+289, км 606+423 – км 606+514, км 607+589 – км 607+631, км 610+572 – км 610+78, км 615+42 – км 615+478, км 618+111 – км 618+166, км 619+99 – км 620+19, км 622+743 – км 623+23, км 628+180 – км 628+591, км 631+56 – км 631+71, км 635+24 – км 635+75, км 635+489 – км 635+533, км 644+378 – км 644+611, км 645+216 – км 645+269, км 649+970 – км 650+49, км 650+810 – км 650+875, км 657+399 – км 657+450, км 667+216 – км 667+564**

## **ПРОЕКТ ПЛАНИРОВКИ ТЕРРИТОРИИ**

**Материалы по обоснованию проекта планировки**

**Раздел 3 «Материалы по обоснованию проекта планировки территории. Графическая часть»**

**Часть 1**

**Чувашская Республика, км 588- км 596**

**КНИГА 1**

**ДПТиИТ-2019-1483-ПП-МО-ГЧ-ЧР-1**

**Сельские поселения Комсомольское, Александровское Комсомольского муниципального района, Сельское поселение Тобурдановское Канашского муниципального района**

**Генеральный директор**

**Главный инженер проекта**



**Савченко А.В.**





**Уразова М.Т.**



**Состав документации по планировке территории**

Номер тома	Обозначение	Наименование	Примечание
<b>7 этап</b>			
<b>1. Основная часть проекта планировки</b>			
<i>Раздел 1 «Проект планировки территории. Графическая часть»</i>			
Часть 1	ДПТПиИТ-2019-1483-ПП-ОЧ-ГЧ-ЧР	<i>Чувашская Республика, км 588- км 596</i>	
Книга 1	ДПТПиИТ-2019-1483-ПП-ОЧ-ГЧ-ЧР-1	Сельское поселение Комсомольское, Александровское Комсомольского муниципального района, Сельское поселение Тобурдановское Канашского муниципального района	
Часть 2	ДПТПиИТ-2019-1483-ПП-ОЧ-ГЧ-РТ	<i>Республика Татарстан, км 596- км 602</i>	
Книга 1	ДПТПиИТ-2019-1483-ПП-ОЧ-ГЧ-РТ-1	Сельское поселение Старотябердинское Кайбицкого муниципального района	
Часть 3	ДПТПиИТ-2019-1483-ПП-ОЧ-ГЧ-ЧР	<i>Чувашская Республика, км 602- км 604</i>	
Книга 1	ДПТПиИТ-2019-1483-ПП-ОЧ-ГЧ-ЧР-1	Сельское поселение Чутеевское Янтиковского муниципального района	
Часть 4	ДПТПиИТ-2019-1483-ПП-ОЧ-ГЧ-РТ	<i>Республика Татарстан, км 604- км 670</i>	
Книга 1	ДПТПиИТ-2019-1483-ПП-ОЧ-ГЧ-РТ-1	Сельское поселение Молькеевское Кайбицкого муниципального района	
Книга 2	ДПТПиИТ-2019-1483-ПП-ОЧ-ГЧ-РТ-2	Сельское поселение Хозесановское Кайбицкого муниципального района	
Книга 3	ДПТПиИТ-2019-1483-ПП-ОЧ-ГЧ-РТ-3	Сельское поселение Большеподберезинское Кайбицкого муниципального района	
Книга 4	ДПТПиИТ-2019-1483-ПП-ОЧ-ГЧ-РТ-4	Сельское поселение Ульяновское Кайбицкого муниципального района	
Книга 5	ДПТПиИТ-2019-1483-ПП-ОЧ-ГЧ-РТ-5	Сельское поселение Большекайбицкое Кайбицкого муниципального района	
Книга 6	ДПТПиИТ-2019-1483-ПП-ОЧ-ГЧ-РТ-6	Сельское поселение Кушманское Кайбицкого муниципального района	
Книга 7	ДПТПиИТ-2019-1483-ПП-ОЧ-ГЧ-РТ-7	Сельское поселение Муралинское Кайбицкого муниципального района	
Книга 8	ДПТПиИТ-2019-1483-ПП-ОЧ-ГЧ-РТ-8	Сельское поселение Федоровское Кайбицкого муниципального района	
Книга 9	ДПТПиИТ-2019-1483-ПП-ОЧ-ГЧ-РТ-9	Сельское поселение Кулангинское Кайбицкого муниципального района	
Книга 10	ДПТПиИТ-2019-1483-ПП-ОЧ-ГЧ-РТ-10	Сельские поселения Верхнеаткозинское Апастовского муниципального района,	

Взам. инв. №	
Подпись и дата	
Инв. № подл.	

<b>ДПТПиИТ-2019-1483-ПП</b>								
Изм.	Кол.уч	Лист	№док	Подп.	Дата			
Разработал	Бреусов				03.2021	Стадия	Лист	Листов
Проверил	Божук				03.2021	ДПТ	1	6
Рук.отдела	Божук				03.2021	ООО «ТранспроектИнжиниринг» г. Санкт-Петербург		
Н. контр.	Косынкина				03.2021			
<b>Состав документации по планировке территории</b>								

Номер тома	Обозначение	Наименование	Примечание
		Маломеминское Кайбицкого муниципального района, Большеемеминское Верхнеуслонского муниципального района	
Книга 11	ДПТПиИТ-2019-1483-ПП-ОЧ-ГЧ-РТ-11	Сельское поселение Коргузинское Верхнеуслонского муниципального района	
Книга 12	ДПТПиИТ-2019-1483-ПП-ОЧ-ГЧ-РТ-12	Сельское поселение Кильдеевское Верхнеуслонского муниципального района	
<i>Раздел 2. «Положение о размещении линейных объектов»</i>			
Часть 1	ДПТПиИТ-2019-1483-ПП-ОЧ-ПР-ЧР	Чувашская Республика, Республика Татарстан	
<b>2. Материалы по обоснованию проекта планировки</b>			
<i>Раздел 3 «Материалы по обоснованию проекта планировки территории. Графическая часть»</i>			
Часть 1	ДПТПиИТ-2019-1483-ПП-МО-ГЧ-ЧР	Чувашская Республика, км 588- км 596	
Книга 1	ДПТПиИТ-2019-1483-ПП-МО-ГЧ-ЧР-1	Сельское поселение Комсомольское, Александровское Комсомольского муниципального района, Сельское поселение Тобурдановское Канашского муниципального района	
Часть 2	ДПТПиИТ-2019-1483-ПП-МО-ГЧ-РТ	Республика Татарстан, км 596- км 602	
Книга 1	ДПТПиИТ-2019-1483-ПП-МО-ГЧ-РТ-1	Сельское поселение Старотябердинское Кайбицкого муниципального района	
Часть 3	ДПТПиИТ-2019-1483-ПП-МО-ГЧ-ЧР	Чувашская Республика, км 602- км 604	
Книга 1	ДПТПиИТ-2019-1483-ПП-МО-ГЧ-ЧР-1	Сельское поселение Чутеевское Янтиковского муниципального района	
Часть 4	ДПТПиИТ-2019-1483-ПП-МО-ГЧ-РТ	Республика Татарстан, км 604- км 670	
Книга 1	ДПТПиИТ-2019-1483-ПП-МО-ГЧ-РТ-1	Сельское поселение Молькеевское Кайбицкого муниципального района	
Книга 2	ДПТПиИТ-2019-1483-ПП-МО-ГЧ-РТ-2	Сельское поселение Хозесановское Кайбицкого муниципального района	
Книга 3	ДПТПиИТ-2019-1483-ПП-МО-ГЧ-РТ-3	Сельское поселение Большеподберезинское Кайбицкого муниципального района	
Книга 4	ДПТПиИТ-2019-1483-ПП-МО-ГЧ-РТ-4	Сельское поселение Ульяновское Кайбицкого муниципального района	

Инд. № подл.	Подпись и дата	Взам. инв. №

Изм.	Кол.уч	Лист	№ док	Подп.	Дата	ДПТПиИТ-2019-1483-ПП	Лист 2
------	--------	------	-------	-------	------	----------------------	-----------

Номер тома	Обозначение	Наименование	Примечание
Книга 5	ДПТПиИТ-2019-1483-ПП-МО-ГЧ-РТ-5	Сельское поселение Большекайбицкое Кайбицкого муниципального района	
Книга 6	ДПТПиИТ-2019-1483-ПП-МО-ГЧ-РТ-6	Сельское поселение Кушманское Кайбицкого муниципального района	
Книга 7	ДПТПиИТ-2019-1483-ПП-МО-ГЧ-РТ-7	Сельское поселение Муралинское Кайбицкого муниципального района	
Книга 8	ДПТПиИТ-2019-1483-ПП-МО-ГЧ-РТ-8	Сельское поселение Федоровское Кайбицкого муниципального района	
Книга 9	ДПТПиИТ-2019-1483-ПП-МО-ГЧ-РТ-9	Сельское поселение Кулангинское Кайбицкого муниципального района	
Книга 10	ДПТПиИТ-2019-1483-ПП-МО-ГЧ-РТ-10	Сельские поселения Верхнеаткозинское Апастовского муниципального района, Маломеминское, Кайбицкого муниципального района, Большемеминское, Верхнеуслонского муниципального района	
Книга 11	ДПТПиИТ-2019-1483-ПП-МО-ГЧ-РТ-11	Сельское поселение Коргузинское Верхнеуслонского муниципального района	
Книга 12	ДПТПиИТ-2019-1483-ПП-МО-ГЧ-РТ-12	Сельское поселение Кильдеевское Верхнеуслонского муниципального района	
<i>Раздел 4. «Материалы по обоснованию проекта планировки территории. Пояснительная записка»</i>			
Часть 1	ДПТПиИТ-2019-1483-ПП-МО-ПЗ-ЧР	Чувашская Республика, Республика Татарстан	

Изм. № подл.	Подпись и дата	Взам. инв. №							Лист
			ДПТПиИТ-2019-1483-ПП						3
Изм.	Кол.уч	Лист	№док	Подп.	Дата				

# Схема расположения проектируемого объекта

## Условные обозначения:

- Границы территории, в отношении которой осуществляется подготовка проекта планировки
- Граница субъекта Российской Федерации
- Граница муниципального района
- Граница поселения / городского округа
- Граница населенного пункта
- Ось планируемой автомобильной дороги общего пользования федерального значения
- Границы зон планируемого размещения линейного объекта:
  - автомобильной дороги общего пользования федерального значения
- Границы зон планируемого размещения линейных объектов, подлежащих реконструкции в связи с изменением их местоположения:
  - автомобильных дорог
  - инженерных сетей/их наземных элементов
- Границы и кадастровые номера существующих земельных участков, учтенных в Едином государственном реестре недвижимости

Сведения о форме собственности существующих земельных участков приведены в Выписках из Единого государственного реестра недвижимости, приложенных в электронном виде

Земельные участки, подлежащие изъятию для государственных и муниципальных нужд

Сведения об отнесении территории к определенной категории земель:

земли сельскохозяйственного назначения

земли промышленности, энергетики, транспорта, связи, радиовещания, телевидения, информатики, земли для обеспечения космической деятельности, земли обороны, безопасности и земли иного специального назначения

земли лесного фонда (по сведениям государственного лесного реестра)

Граница внесения изменений



Контуры существующих сохраняемых объектов капитального строительства:

Иные объекты капитального строительства:

здания, сооружения

Объекты транспортной инфраструктуры:

автомобильные дороги

Объекты инженерной инфраструктуры:

10кВ Зпр <--> <--> свыше 1кВ воздушные линии электропередачи свыше 1 кВ

0,4кВ Зпр <--> <--> до 1кВ воздушные линии электропередачи до 1 кВ

кабельные линии связи

газопроводы

Границы зон планируемого размещения объектов капитального строительства, установленные ранее утвержденной документацией по планировке территории:

“Скоростная автомобильная дорога Москва – Нижний Новгород – Казань, 7 этап”, утвержденной распоряжением ФДА от 27.10.2020 №3233-р

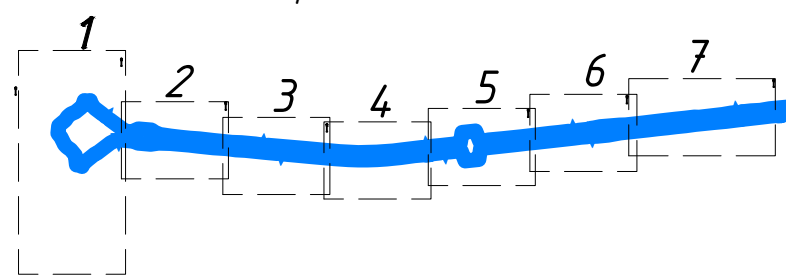
автомобильной дороги общего пользования федерального значения

линейных объектов, подлежащих реконструкции в связи с изменением их местоположения (автомобильных дорог)

“Скоростная автомобильная дорога Москва – Нижний Новгород – Казань, 6 этап”, утвержденной распоряжением ФДА от 27.10.2020 №3232-р

автомобильной дороги общего пользования федерального значения

## Схема расположения листов

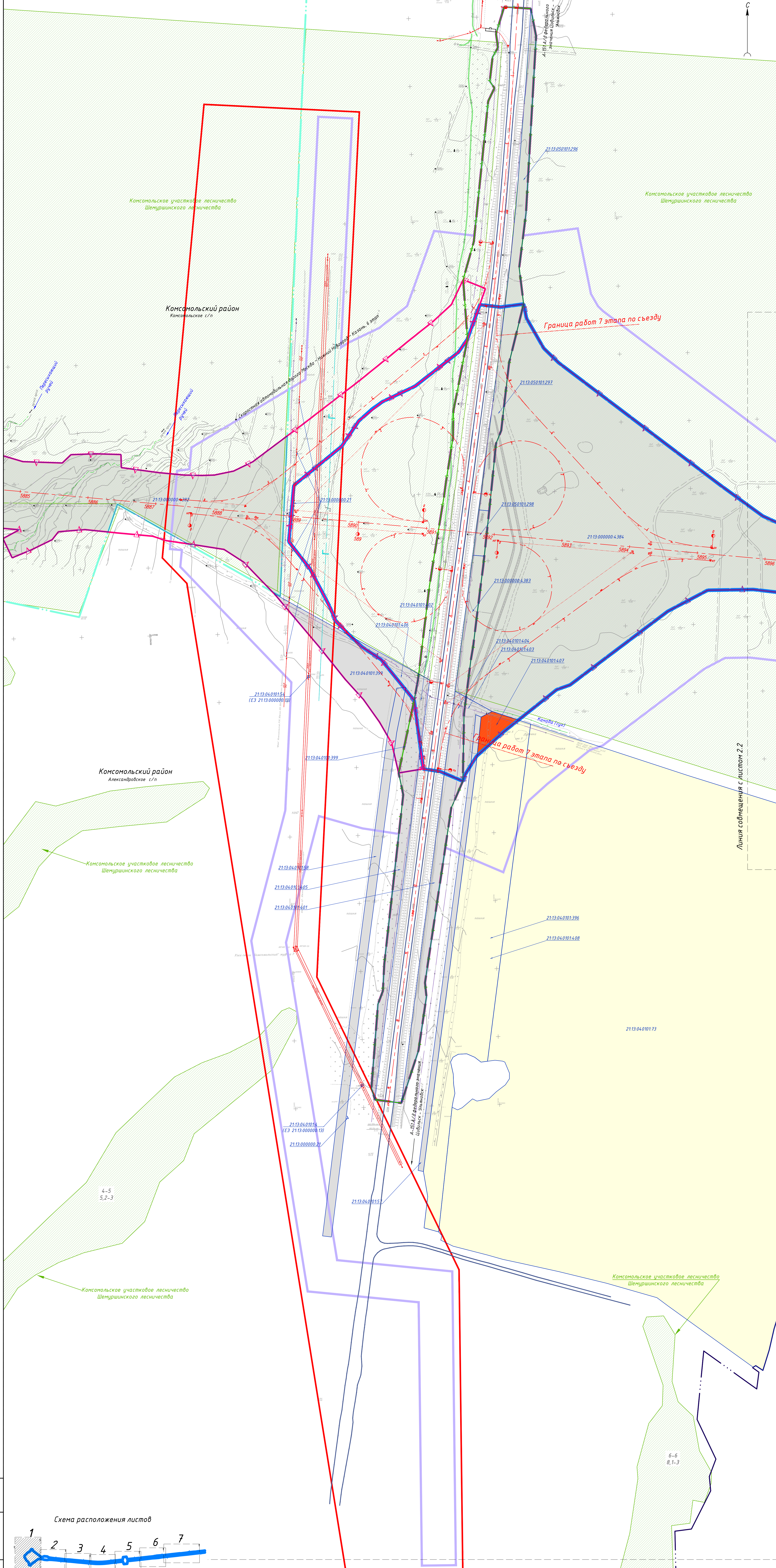


Система координат МСК -21 зона 1

						ДПТПИТ-2019-1483-ПП-МО-ГЧ-ЧР-1			
						«Скоростная автомобильная дорога Москва – Нижний Новгород – Казань. Строительство скоростной автомобильной дороги Москва – Нижний Новгород – Казань, 7 этап км 586 – км 663, Чувашская Республика. Республика Татарстан (от пересечения с автомобильной дорогой федерального значения А-151 «Цибильск – Ульяновск» до пересечения с автомобильной дорогой регионального значения Р-241 «Казань – Буинск – Ульяновск»)»			
Изм.	Кол.уч.	Лист	№ док.	Подпись	Дата	Проект планировки территории Материалы по обоснованию	Стадия	Лист	Листов
Разработал	Бреусов				03.21		ДПТ	2.0	8
Проверил	Косынкина				03.21	Схема использования территории в период подготовки проекта планировки территории М 1:2000	ООО «ТранспроектИнжиниринг» г. Санкт-Петербург		
Рук. отдела	Божук				03.21				
Н. контроль	Косынкина				03.21				

Согласовано	
Взам. инв. №	
Подп. и дата	
Инв. № подл.	





Комсомольский район  
Александровское с/п

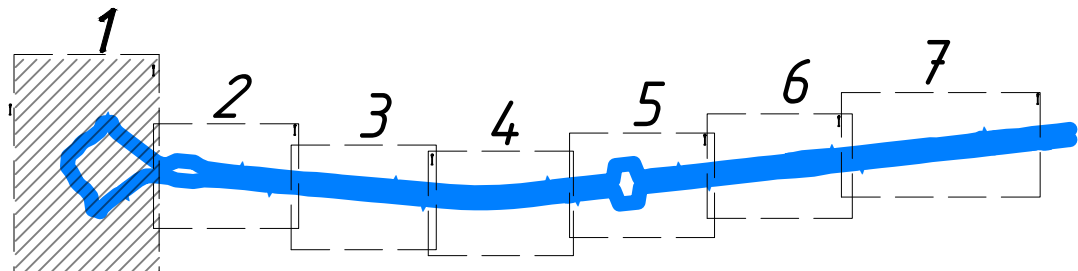
Комсомольский район  
Комсомольское с/п

4-5  
5,2-3

6-6  
8,1-3

Линия совмещения с листом 2.2

Схема расположения листов





**Условные обозначения:**

- Границы территории, в отношении которой осуществляется подготовка проекта планировки
- Граница субъекта Российской Федерации
- Граница муниципального района
- Граница поселения / городского округа
- Граница населенного пункта

**Границы зон планируемого размещения линейного объекта:**

- автомобильной дороги общего пользования федерального значения

**Границы зон планируемого размещения линейных объектов, подлежащих реконструкции в связи с изменением их местоположения:**

- автомобильных дорог
- инженерных сетей/их наземных элементов

**Категории улиц и дорог:**

- автомобильная дорога общего пользования федерального значения – категория I-II
- съезды на дороги местного значения и площадки многофункциональных зон придорожного сервиса
- полевые дороги и проезды для сельскохозяйственной техники

**Объекты транспортной инфраструктуры:**

- эстакады, путепроводы, мосты
- экодуки (биопереходы)

**Сооружения и устройства для хранения и обслуживания транспортных средств:**

- открытые стоянки автомобильного транспорта

**Направления движения автомобильного транспорта:**

- >

**Иные объекты транспортной инфраструктуры:**

**Элементы регулирования дорожного движения:**

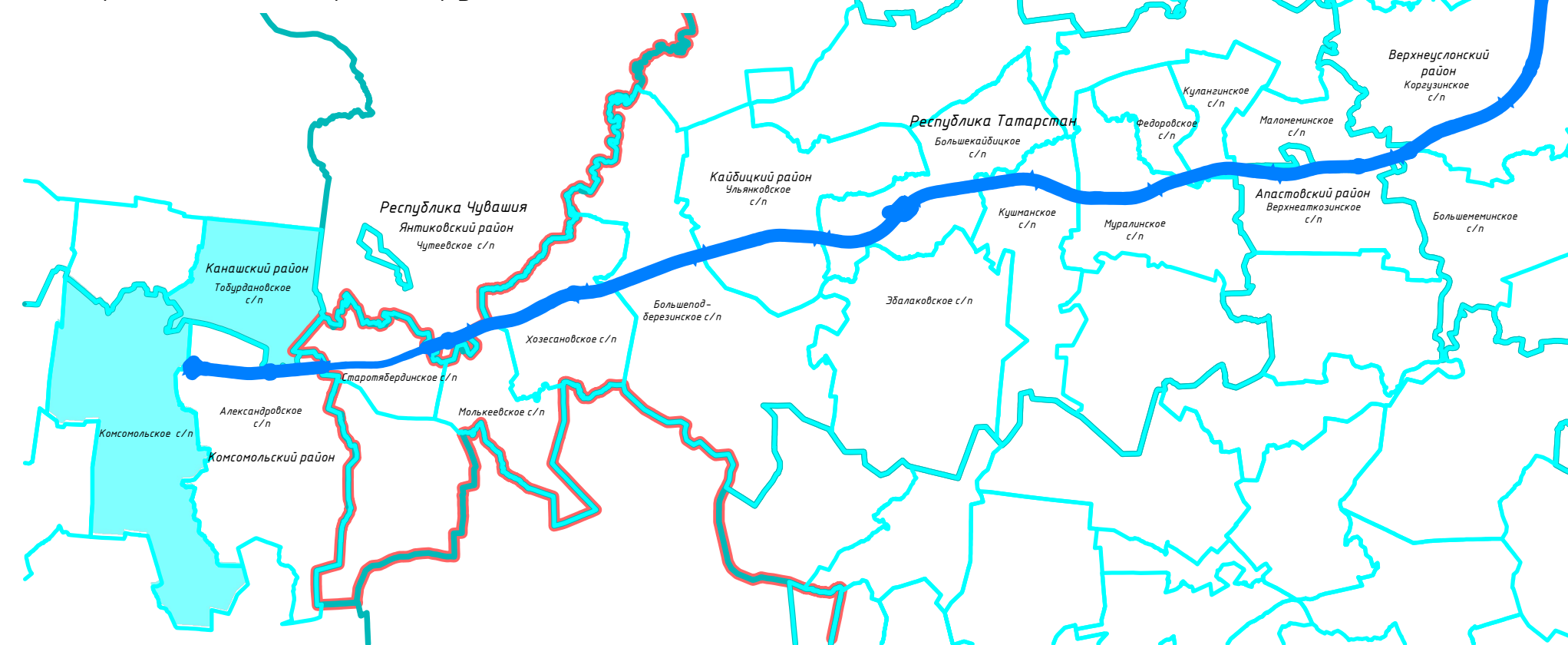
**Предупреждающие дорожные знаки:**

- 1.34.3 "Направление поворота"

**Знаки приоритета дорожного движения:**

- 2.4 "Уступите дорогу"
- 2.1 "Главная дорога"

**Схема расположения проектируемого объекта**



**Предписывающие знаки:**

- 4.1.1 "Движение прямо"
- 4.2.3 "Объезд препятствия справа или слева"

**Знаки особых предписаний:**

- 5.15.2 "Направления движения по полосе"
- 5.15.3 "Начало полосы"
- 5.15.5 "Конец полосы"

**Информационные дорожные знаки:**

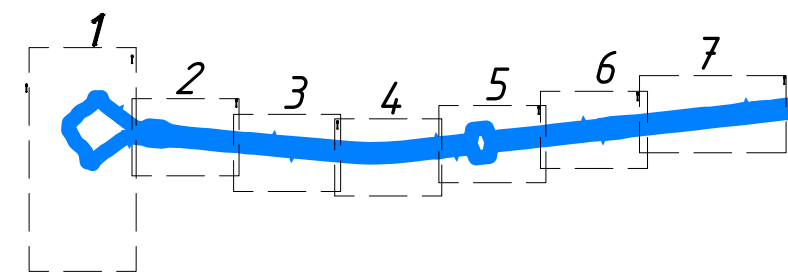
- 6.9.1 "Предварительный указатель направления"
- 6.11 "Наименование объекта"
- 6.13 "Километровый знак"

- Граница внесения изменений

**Знаки дополнительной информации:**

- 8.22.3 "Препятствие"
- 8.1.1 8.22.3 "Расстояние до объекта"

**Схема расположения листов**



Согласовано

Взам. инв. №

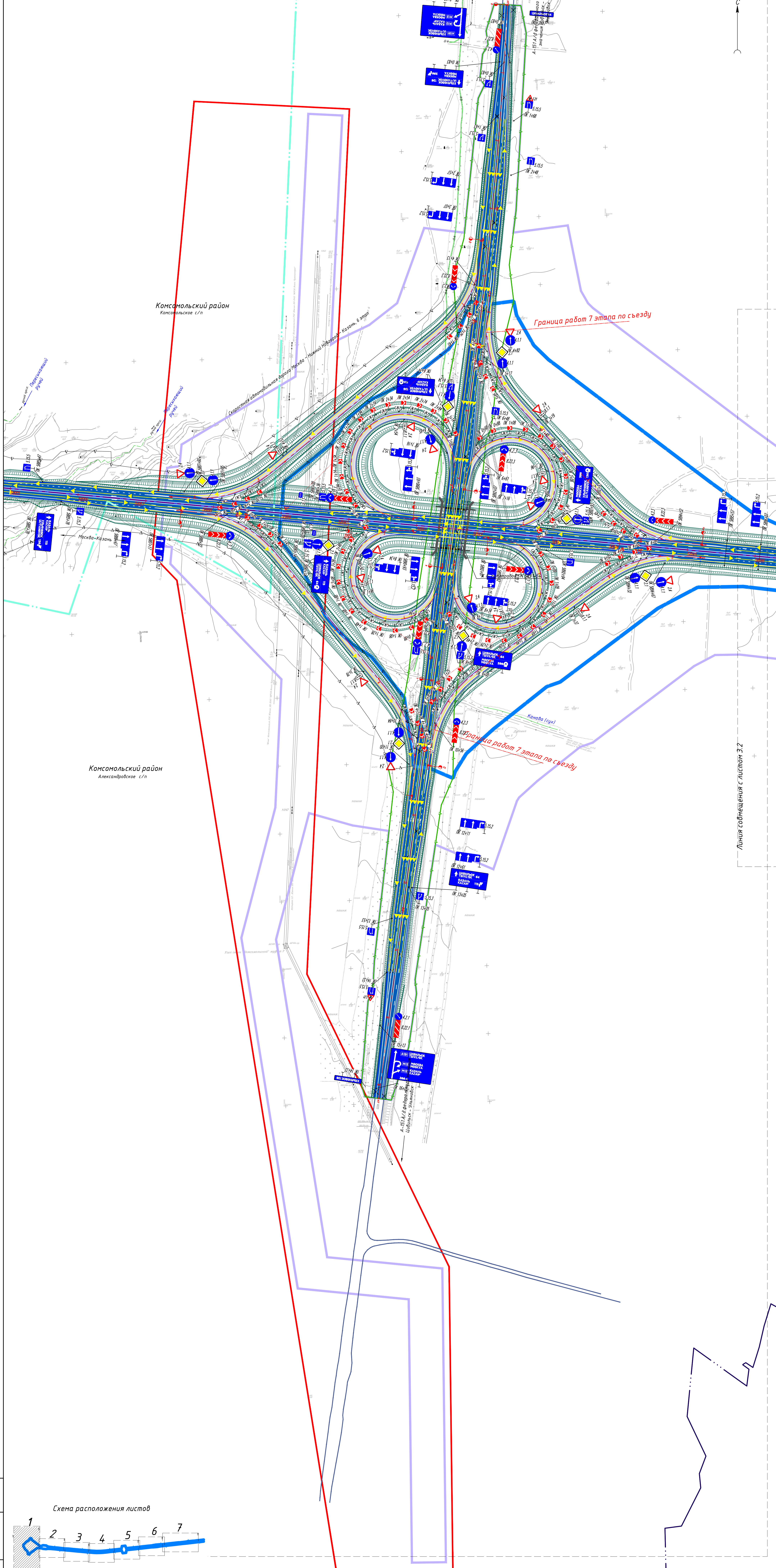
Подп. и дата

Инв. № подл.

						<b>ДПТПИИТ-2019-1483-ПП-МО-ГЧ-ЧР-1</b>			
						«Скоростная автомобильная дорога Москва – Нижний Новгород – Казань. Строительство скоростной автомобильной дороги Москва – Нижний Новгород – Казань, 7 этап км 586 – км 663, Чувашская Республика. Республика Татарстан (от пересечения с автомобильной дорогой федерального значения А-151 «Цибульск – Ульяновск» до пересечения с автомобильной дорогой регионального значения Р-241 «Казань – Буинск – Ульяновск»)»			
<b>Изм.</b>	<b>Кол.уч.</b>	<b>Лист</b>	<b>№ док.</b>	<b>Подпись</b>	<b>Дата</b>	<b>Проект планировки территории</b> <b>Материалы по обоснованию</b>	<b>Стадия</b>	<b>Лист</b>	<b>Листов</b>
Разработал	Бреусов				03.21		ДПТ	3.0	8
Проверил	Косынкина				03.21				
Рук. отдела	Божук				03.21				
Н. контроль	Косынкина				03.21	<b>Схема организации улично-дорожной сети и движения транспорта 1:2000</b>		<b>000 "ТранспроектИнжиниринг" г. Санкт-Петербург</b>	

Система координат МСК-21 зона 1





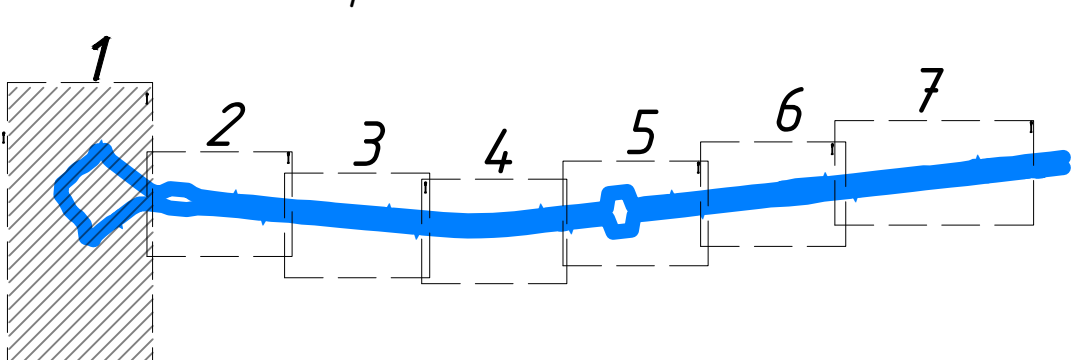
Комсомольский район  
Комсомольское с/п

Комсомольский район  
Александровское с/п

Граница работ 7 этапа по съезду

Граница работ 7 этапа по съезду

Схема расположения листов





# Схема расположения проектируемого объекта



## Условные обозначения:

- Границы территории, в отношении которой осуществляется подготовка проекта планировки
- Граница субъекта Российской Федерации
- Граница муниципального района
- Граница поселения / городского округа
- Граница населенного пункта

Границы зон планируемого размещения линейного объекта:

- автомобильной дороги общего пользования федерального значения

Границы зон планируемого размещения линейных объектов, подлежащих реконструкции в связи с изменением их местоположения:

- автомобильных дорог
- инженерных сетей/их наземных элементов

Существующие и директивные (проектные) отметки поверхности по осям трасс автомобильных и железных дорог, проезжих частей:

- ось трассы планируемой автомобильной дороги общего пользования федерального значения
- автомобильные дороги
- директивная (проектная) отметка поверхности
- существующая отметка поверхности
- Граница внесения изменений

Проектные продольные уклоны, направление продольного уклона, расстояние между точками, ограничивающими участок с продольным уклоном:

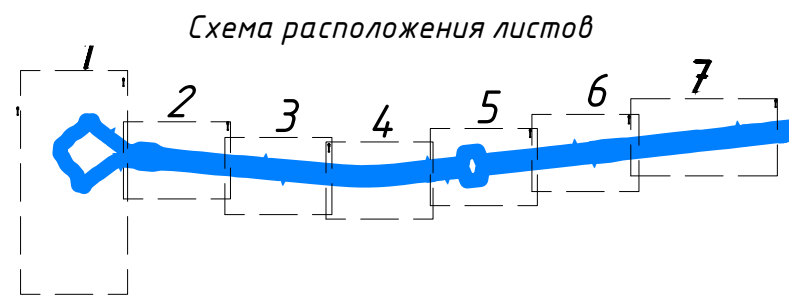
$$\frac{3,5}{468,12} \text{ проектный продольный уклон, о/оо}$$

направление продольного уклона  
расстояние, м

Горизонтали, отображающие проектный рельеф:

- проектные горизонтали

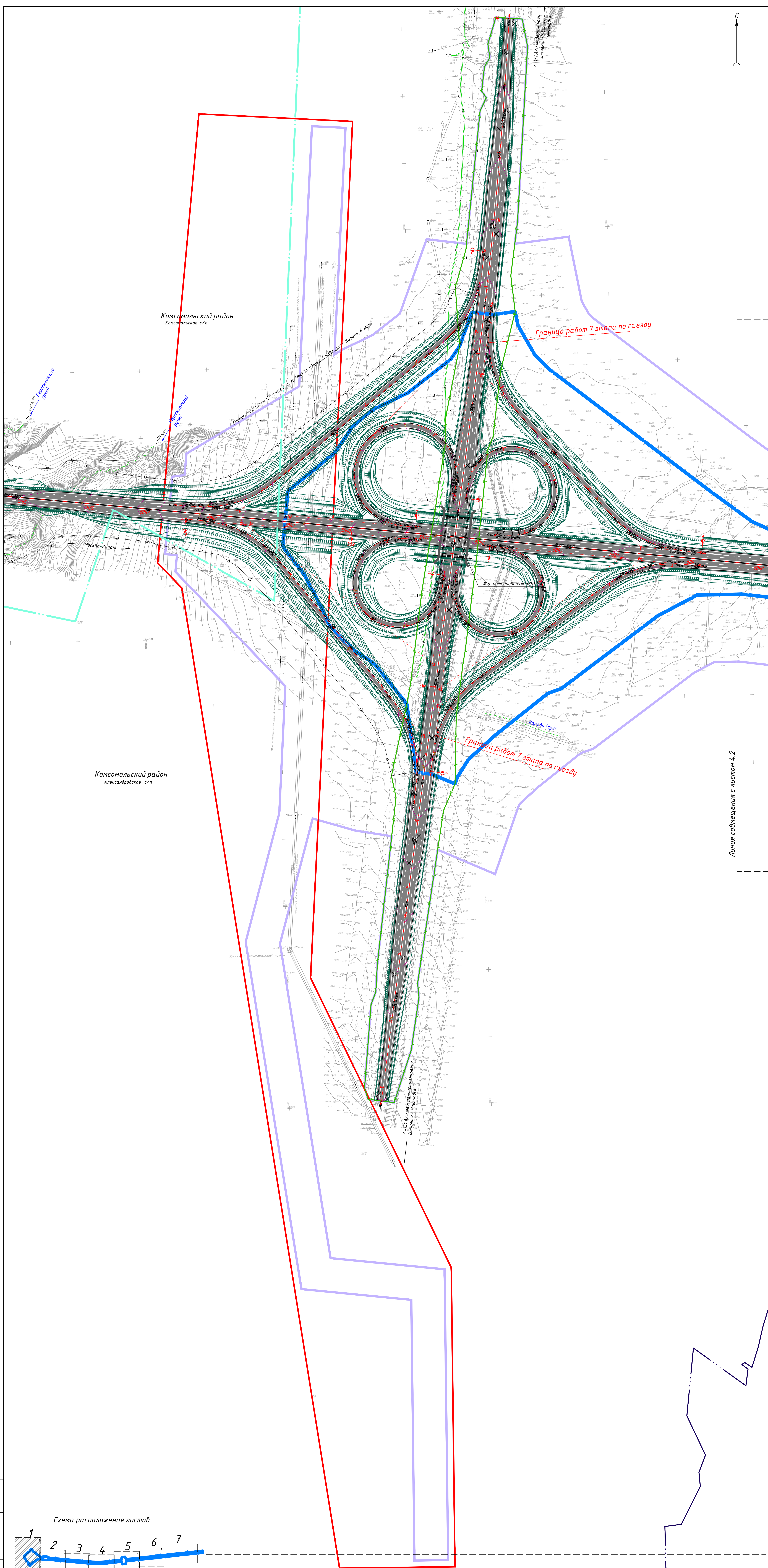

Согласовано  
Взам. инв. №  
Подп. и дата  
Инв. № подл.



Система координат МСК-21 зона 1

						ДПТПИТ-2019-1483-ПП-МО-ГЧ-ЧР-1			
						«Скоростная автомобильная дорога Москва – Нижний Новгород – Казань. Строительство скоростной автомобильной дороги Москва – Нижний Новгород – Казань, 7 этап км 586 – км 663, Чувашская Республика. Республика Татарстан (от пересечения с автомобильной дорогой федерального значения А-151 «Цибиловск – Ульяновск» до пересечения с автомобильной дорогой регионального значения Р-241 «Казань – Буинск – Ульяновск»)»			
Изм.	Кол.уч.	Лист	№ док.	Подпись	Дата	Проект планировки территории Материалы по обоснованию	Стадия	Лист	Листов
Разработал	Бреусов				03.21		ДПТ	4.0	9
Проверил	Косынкина				03.21	Схема вертикальной планировки территории, инженерной подготовки и инженерной защиты территории 1:2000	ООО «ТранспроектИнжиниринг» г. Санкт-Петербург		
Рук. отдела	Божук				03.21				
Н. контроль	Косынкина				03.21				





Комсомольский район  
Космопольское с/п

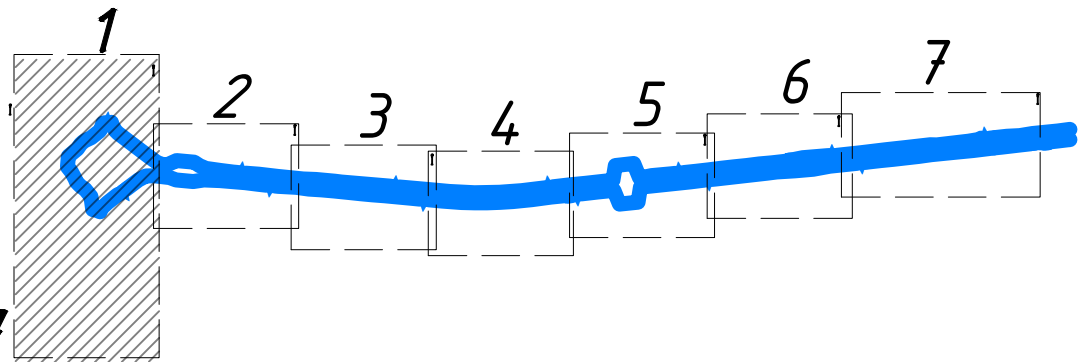
Комсомольский район  
Александровское с/п

Граница работ 7 этапа по съезду

Граница работ 7 этапа по съезду

Линия совмещения с листом 4.2

Схема расположения листов



Изм.	Кол. у.	Лист	№ док.	Подпись	Дата

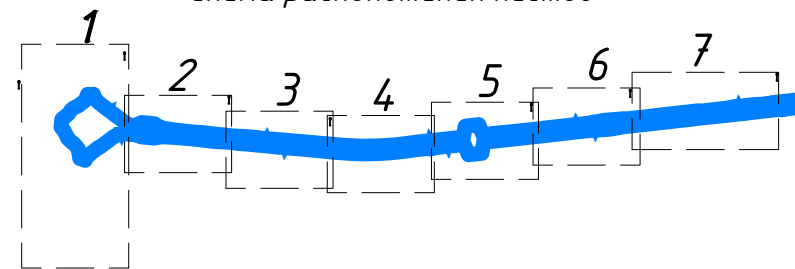
ДПТ/ПИИТ-2019-1483-ПП-МО-ГЧ-ЧР-1



Схема расположения проектируемого объекта



Схема расположения листов



Условные обозначения:

- Границы территории, в отношении которой осуществляется подготовка проекта планировки
- Граница субъекта Российской Федерации
- Граница муниципального района
- Граница поселения / городского округа
- Граница населенного пункта
- Ось планируемой автомобильной дороги общего пользования федерального значения

Границы зон планируемого размещения линейного объекта:  
 автомобильной дороги общего пользования федерального значения

Границы зон планируемого размещения линейных объектов, подлежащих реконструкции в связи с изменением их местоположения:

- автомобильных дорог
- инженерных сетей/их наземных элементов

Утвержденные в установленном порядке границы зон с особыми условиями использования территорий, границы иных зон с особыми условиями использования территорий, устанавливаемые в соответствии с законодательством Российской Федерации:

Учетные в ЕГРН: Устанавливаемые в соответствии с законодательством РФ:  
 Границы охранных зон существующих инженерных сетей и сооружений:

- линий электропередачи свыше 1 кВ
- линий связи
- газопроводов

Границы придорожных полос автомобильных дорог:



Границы иных зон с особыми условиями территорий:

санитарно-защитная зона места утилизации биологических отходов



охранная зона пункта государственной геодезической сети



район падения отделяющихся частей ракет

Границы лесничеств:

границы участковых лесничеств



границы лесных кварталов

Границы водоохранных зон:



Границы прибрежных защитных полос:



Границы береговых полос (территория общего пользования):



Граница внесения изменений

Границы территорий, подверженных риску возникновения чрезвычайных ситуаций природного и техногенного характера\*:

\* Согласно материалам Схемы территориального планирования Чувашской республики (Карта предупреждения чрезвычайных ситуаций межмуниципального и регионального характера, стихийных бедствий, эпидемий и ликвидации их последствий) утвержденной постановлением Кабинета Министров Чувашской Республики от 12.07.2018г. № 270 территория, в отношении которой осуществляется подготовка проекта планировки территории, полностью расположена в границах территории подверженных риску возникновения лесных пожаров.

Согласовано

Взам. инв. №

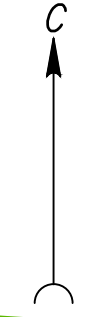
Подп. и дата

Инв. № подл.

						ДПТПИТ-2019-1483-ПП-МО-ГЧ-ЧР-1			
						«Скоростная автомобильная дорога Москва – Нижний Новгород – Казань. Строительство скоростной автомобильной дороги Москва – Нижний Новгород – Казань, 7 этап км 586 – км 663, Чувашская Республика. Республика Татарстан (от пересечения с автомобильной дорогой федерального значения А-151 «Цивильск – Ульяновск» до пересечения с автомобильной дорогой регионального значения Р-241 «Казань – Буинск – Ульяновск»)»			
Изм.	Кол.уч.	Лист	№ док.	Подпись	Дата	Проект планировки территории Материалы по обоснованию	Стадия	Лист	Листов
Разработал	Бреусов				03.21		ДПТ	5.0	8
Проверил	Косынкина				03.21				
Рук. отдела	Божук				03.21				
Н. контроль	Косынкина				03.21	000 "ТранспроектИнжиниринг" г. Санкт-Петербург			

Система координат МСК-21 зона 1





Комсомольское участковое лесничество  
Шенуринского лесничества

Комсомольское участковое лесничество  
Шенуринского лесничества

Комсомольский район  
Комсомольское с/п

Граница работ 6 этапа по съезду С6

Граница работ 7 этапа по съезду

Граница работ 6 этапа по съезду С1

Граница работ 7 этапа по съезду

Линия совмещения с листом 5.2

Комсомольский район  
Александровское с/п

Комсомольское участковое лесничество  
Шенуринского лесничества

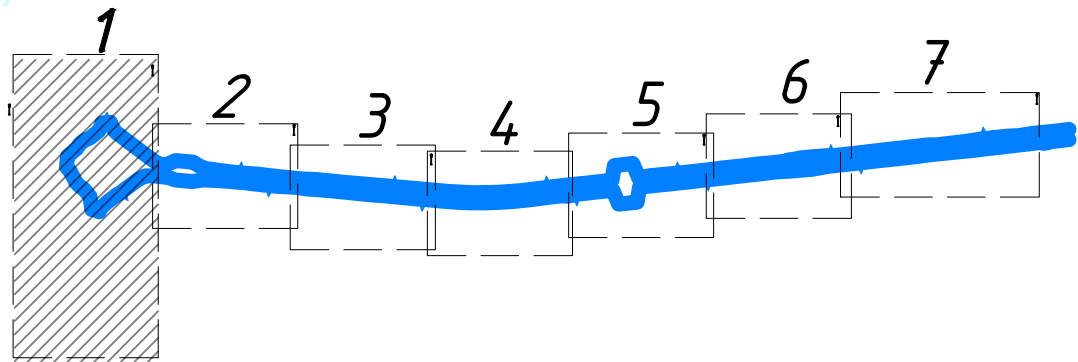
4-5  
5,2-3

Комсомольское участковое лесничество  
Шенуринского лесничества

Комсомольское участковое лесничество  
Шенуринского лесничества СЗЗ скотомогильник

6-6  
8,1-3

Схема расположения листов



Изм.	Кол. у.	Лист	№ док.	Подпись	Дата

ДПТПИИТ-2019-1483-ПП-МО-ГЧ-ЧР-1



# Схема расположения проектируемого объекта



## Условные обозначения:

- Границы территории, в отношении которой осуществляется подготовка проекта планировки
- Граница субъекта Российской Федерации
- Граница муниципального района
- Граница поселения / городского округа
- Граница населенного пункта

Границы зон планируемого размещения линейного объекта:

- автомобильной дороги общего пользования федерального значения

Ось планируемого линейного объекта с нанесением пикетажа и (или) километровых отметок:

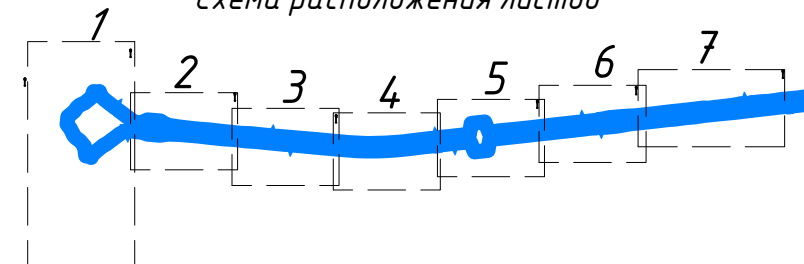
- автомобильной дороги общего пользования федерального значения

Конструктивные и планировочные решения, планируемые в отношении линейного объекта и (или) объектов капитального строительства, проектируемых в составе линейного объекта:

- проезжая часть
- съезды с асфальтовым покрытием
- Граница внесения изменений
- Временный отвод
- Номера характерных точек временного отвода

- эстакады, путепроводы, мосты
- откосы
- водопропускные трубы и элементы закрытой водопропускной системы
- водоприемные элементы нагорной канавы
- шумозащитные экраны
- Объекты инженерной инфраструктуры, планируемые в составе линейного объекта:
  - локальные очистные сооружения
  - водоотводные сети выпусков ЛОС
  - сети ливневой канализации
  - трансформаторные подстанции
- Объекты, подлежащие сносу (демонтажу):
  - X X X

## Схема расположения листов

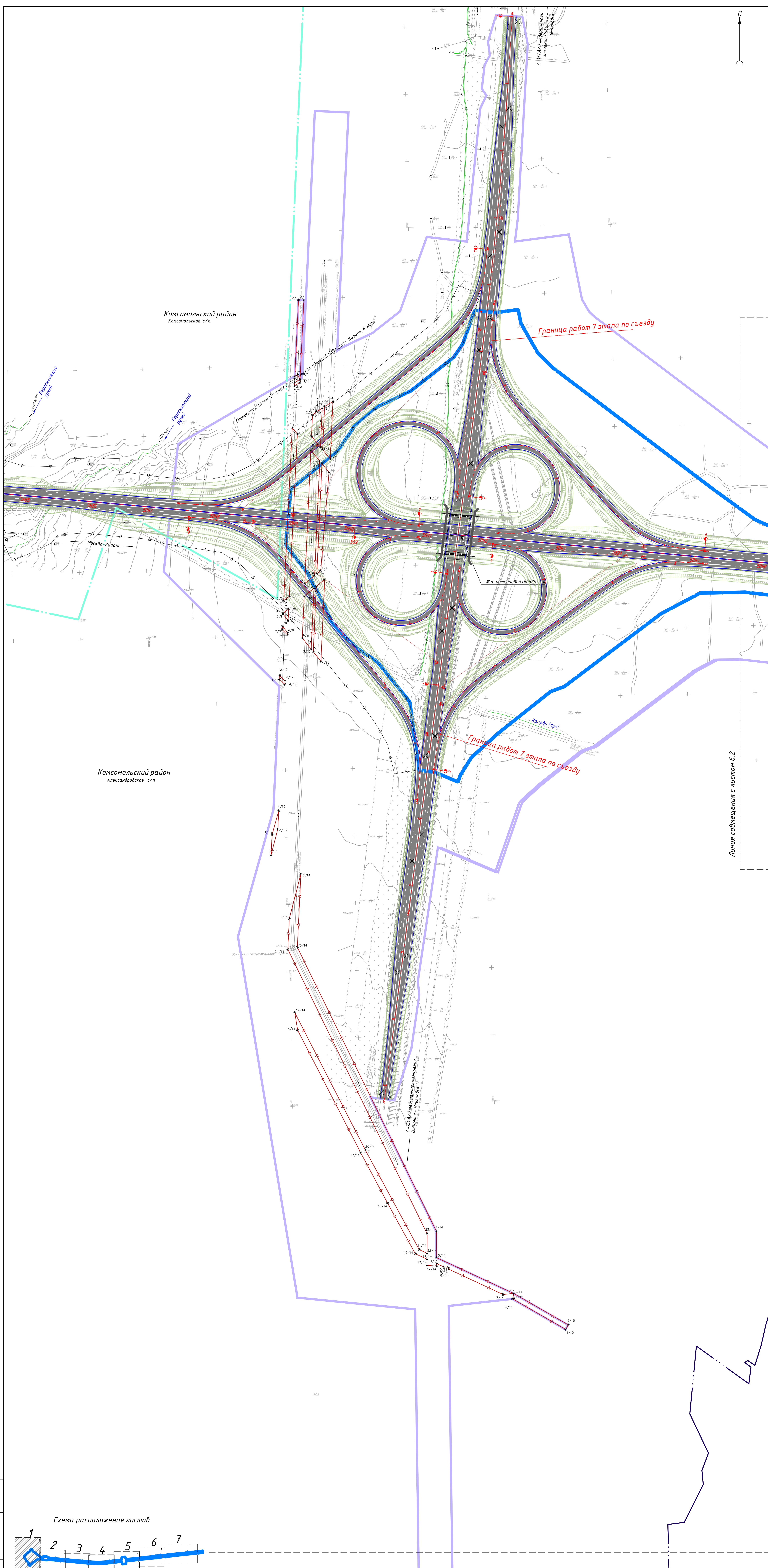


Согласовано  
Взам. инв. №  
Подп. и дата  
Инв. № подл.

						<b>ДПТПИИТ-2019-1483-ПП-МО-ГЧ-ЧР-1</b>			
						«Скоростная автомобильная дорога Москва – Нижний Новгород – Казань. Строительство скоростной автомобильной дороги Москва – Нижний Новгород – Казань, 7 этап км 586 – км 663, Чувашская Республика. Республика Татарстан (от пересечения с автомобильной дорогой федерального значения А-151 «Цицильск – Ульяновск» до пересечения с автомобильной дорогой регионального значения Р-241 «Казань – Буинск – Ульяновск»)»			
Изм.	Кол.уч.	Лист	№ док.	Подпись	Дата	Проект планировки территории Материалы по обоснованию	Стадия	Лист	Листов
Разработал	Бреусов				03.21		ДПТ	6.0	8
Проверил	Косынкина				03.21	Схема конструктивных и планировочных решений М 1:2000	ООО «ТранспроектИнжиниринг» г. Санкт-Петербург		
Рук. отдела	Божук				03.21				
Н. контроль	Косынкина				03.21				

Система координат МСК-21 зона 1



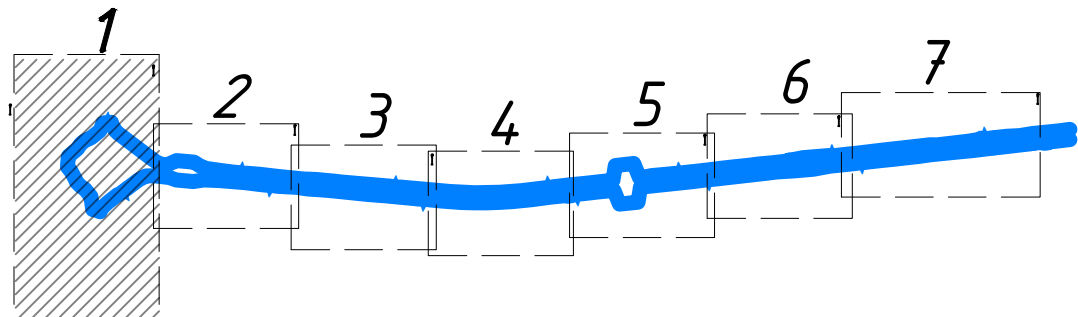


Комсомольский район  
Кансольское с/п

Комсомольский район  
Александровское с/п

Линия совмещения с листом б.2

Схема расположения листов



Изм.	Кол. у.	Лист	№ док.	Подпись	Дата

ДПТПИИТ-2019-1483-ПП-МО-ГЧ-ЧР-1