

**Внесение изменений в проект планировки территории объекта
«Скоростная автомобильная дорога Москва – Нижний Новгород – Казань.
Строительство скоростной автомобильной дороги Москва – Нижний
Новгород – Казань, 7 этап (от пересечения с автомобильной дорогой
федерального значения А-151 «Цивильск – Ульяновск» до пересечения с
автомобильной дорогой федерального значения Р-241
«Казань — Буинск — Ульяновск»)», утвержденный распоряжением
Федерального дорожного агентства от 27.10.2020 № 3233-р, с учетом
изменений, утвержденных распоряжением Федерального дорожного
агентства от 30.04.2021 № 1747-р**

Корректировка ПК 5860+00 – ПК 6630+00

ПРОЕКТ ПЛАНИРОВКИ ТЕРРИТОРИИ

Материалы по обоснованию проекта планировки

**Раздел 3 «Материалы по обоснованию проекта планировки территории.
Графическая часть»**

Часть 1

КНИГА 1

ДПТПиИТ-2019-1483-ПП-МО-ГЧ-ЧР-1

**Сельские поселения Комсомольское, Александровское Комсомольского
муниципального района, Сельское поселение Тобурдановское Канашского
муниципального района**



Государственная компания «Российские автомобильные дороги»

Внесение изменений в проект планировки территории объекта «Скоростная автомобильная дорога Москва – Нижний Новгород – Казань. Строительство скоростной автомобильной дороги Москва – Нижний Новгород – Казань, 7 этап (от пересечения с автомобильной дорогой федерального значения А-151 «Цивильск – Ульяновск» до пересечения с автомобильной дорогой федерального значения Р-241 «Казань — Буинск — Ульяновск»)), утвержденный распоряжением Федерального дорожного агентства от 27.10.2020 № 3233-р, с учетом изменений, утвержденных распоряжением Федерального дорожного агентства от 30.04.2021 № 1747-р

Корректировка ПК 5860+00 – ПК 6630+00

ПРОЕКТ ПЛАНИРОВКИ ТЕРРИТОРИИ

**Материалы по обоснованию проекта планировки
Раздел 3 «Материалы по обоснованию проекта планировки
территории. Графическая часть»**

Часть 1

Чувашская Республика, км 588- км 596

КНИГА 1

ДПТПиИТ-2019-1483-ПП-МО-ГЧ-ЧР-1

**Сельские поселения Комсомольское, Александровское Комсомольского
муниципального района, Сельское поселение Тобурдановское Канашского
муниципального района**

Инов. № подл.	Подп. и дата	Взам. инв. №



Государственная компания «Российские автомобильные дороги»

Внесение изменений в проект планировки территории объекта «Скоростная автомобильная дорога Москва – Нижний Новгород – Казань. Строительство скоростной автомобильной дороги Москва – Нижний Новгород – Казань, 7 этап (от пересечения с автомобильной дорогой федерального значения А-151 «Цивильск – Ульяновск» до пересечения с автомобильной дорогой федерального значения Р-241 «Казань — Буинск — Ульяновск»)», утвержденный распоряжением Федерального дорожного агентства от 27.10.2020 № 3233-р, с учетом изменений, утвержденных распоряжением Федерального дорожного агентства от 30.04.2021 № 1747-р

Корректировка ПК 5860+00 – ПК 6630+00

ПРОЕКТ ПЛАНИРОВКИ ТЕРРИТОРИИ

**Материалы по обоснованию проекта планировки
Раздел 3 «Материалы по обоснованию проекта планировки
территории. Пояснительная записка»**

Часть 1

Чувашская Республика, км 588- км 596

КНИГА 1

ДПТПиИТ-2019-1483-ПП-МО-ГЧ-ЧР-1

**Сельские поселения Комсомольское, Александровское Комсомольского
муниципального района, Сельское поселение Тобурдановское Канашского
муниципального района**

**Заместитель директора
по проектированию**

Комплексный ГИП



А. Ю. Кулешов

Н. Э. Ковалев

**Санкт-Петербург
2021**

Взам. инв. №	
Подп. и дата	
Инв. № подл.	



**Общество с ограниченной ответственностью
«ТранспроектИнжиниринг»**

196084, г.Санкт-Петербург, ул.Малая Митрофаньевская, д.4, лит.Л, оф.318
info@tpe.su, www.tpe.su

Заказчик - Государственная компания «Российские автомобильные дороги»

Внесение изменений в проект планировки территории объекта «Скоростная автомобильная дорога Москва – Нижний Новгород – Казань. Строительство скоростной автомобильной дороги Москва – Нижний Новгород – Казань, 7 этап (от пересечения с автомобильной дорогой федерального значения А-151 «Цивильск – Ульяновск» до пересечения с автомобильной дорогой федерального значения Р-241 «Казань — Буинск — Ульяновск»)), утвержденный распоряжением Федерального дорожного агентства от 27.10.2020 № 3233-р, с учетом изменений, утвержденных распоряжением Федерального дорожного агентства от 30.04.2021 № 1747-р

Корректировка ПК 5860+00 – ПК 6630+00

ПРОЕКТ ПЛАНИРОВКИ ТЕРРИТОРИИ

**Материалы по обоснованию проекта планировки
Раздел 3 «Материалы по обоснованию проекта планировки
территории. Графическая часть»**

Часть 1

Чувашская Республика, км 588- км 596

КНИГА 1

ДПТиИТ-2019-1483-ПП-МО-ГЧ-ЧР-1

**Сельские поселения Комсомольское, Александровское Комсомольского
муниципального района, Сельское поселение Тобурдановское Канашского
муниципального района**

Генеральный директор

Главный инженер проекта



Савченко А.В.

Уразова М.Т.

Состав документации по планировке территории

Номер тома	Обозначение	Наименование	Примечание
7 этап			
1. Основная часть проекта планировки			
<i>Раздел 1 «Проект планировки территории. Графическая часть»</i>			
Часть 1	ДПТПиИТ-2019-1483-ПП-ОЧ-ГЧ-ЧР	<i>Чувашская Республика, км 588- км 596</i>	
Книга 1	ДПТПиИТ-2019-1483-ПП-ОЧ-ГЧ-ЧР-1	Сельское поселение Комсомольское, Александровское Комсомольского муниципального района, Сельское поселение Тобурдановское Канашского муниципального района	
Часть 2	ДПТПиИТ-2019-1483-ПП-ОЧ-ГЧ-РТ	<i>Республика Татарстан, км 596- км 602</i>	
Книга 1	ДПТПиИТ-2019-1483-ПП-ОЧ-ГЧ-РТ-1	Сельское поселение Старотябердинское Кайбицкого муниципального района	
Часть 3	ДПТПиИТ-2019-1483-ПП-ОЧ-ГЧ-ЧР	<i>Чувашская Республика, км 602- км 604</i>	
Книга 1	ДПТПиИТ-2019-1483-ПП-ОЧ-ГЧ-ЧР-1	Сельское поселение Чутеевское Янтиковского муниципального района	
Часть 4	ДПТПиИТ-2019-1483-ПП-ОЧ-ГЧ-РТ	<i>Республика Татарстан, км 604- км 670</i>	
Книга 1	ДПТПиИТ-2019-1483-ПП-ОЧ-ГЧ-РТ-1	Сельское поселение Молькеевское Кайбицкого муниципального района	
Книга 2	ДПТПиИТ-2019-1483-ПП-ОЧ-ГЧ-РТ-2	Сельское поселение Хозесановское Кайбицкого муниципального района	
Книга 3	ДПТПиИТ-2019-1483-ПП-ОЧ-ГЧ-РТ-3	Сельское поселение Большеподберезинское Кайбицкого муниципального района	
Книга 4	ДПТПиИТ-2019-1483-ПП-ОЧ-ГЧ-РТ-4	Сельское поселение Ульяновское Кайбицкого муниципального района	
Книга 5	ДПТПиИТ-2019-1483-ПП-ОЧ-ГЧ-РТ-5	Сельское поселение Большекайбицкое Кайбицкого муниципального района	
Книга 6	ДПТПиИТ-2019-1483-ПП-ОЧ-ГЧ-РТ-6	Сельское поселение Кушманское Кайбицкого муниципального района	
Книга 7	ДПТПиИТ-2019-1483-ПП-ОЧ-ГЧ-РТ-7	Сельское поселение Муралинское Кайбицкого муниципального района	
Книга 8	ДПТПиИТ-2019-1483-ПП-ОЧ-ГЧ-РТ-8	Сельское поселение Федоровское Кайбицкого муниципального района	
Книга 9	ДПТПиИТ-2019-1483-ПП-ОЧ-ГЧ-РТ-9	Сельское поселение Кулангинское Кайбицкого муниципального района	
Книга 10	ДПТПиИТ-2019-1483-ПП-ОЧ-ГЧ-РТ-10	Сельские поселения Верхнеаткозинское Апастовского муниципального района,	

Взам. инв. №	
Подпись и дата	
Инв. №подл.	

ДПТПиИТ-2019-1483-ПП					
Изм.	Кол.уч	Лист	№док	Подп.	Дата
ГИП		Уразова			2021
Н.контр.		Носкова			2021
Состав документации по планировке территории					
			Стадия	Лист	Листов
			ДПТ	1	3
ООО «ТранспроектИнжиниринг» г. Санкт-Петербург					

Номер тома	Обозначение	Наименование	Примечание
		Маломеминское Кайбицкого муниципального района, Большеемеминское Верхнеуслонского муниципального района	
Книга 11	ДПТПиИТ-2019-1483-ПП-ОЧ-ГЧ-РТ-11	Сельское поселение Коргузинское Верхнеуслонского муниципального района	
Книга 12	ДПТПиИТ-2019-1483-ПП-ОЧ-ГЧ-РТ-12	Сельское поселение Кильдеевское Верхнеуслонского муниципального района	
<i>Раздел 2. «Положение о размещении линейных объектов»</i>			
Часть 1	ДПТПиИТ-2019-1483-ПП-ОЧ-ПР-ЧР	Чувашская Республика, Республика Татарстан	
2. Материалы по обоснованию проекта планировки			
<i>Раздел 3 «Материалы по обоснованию проекта планировки территории. Графическая часть»</i>			
Часть 1	ДПТПиИТ-2019-1483-ПП-МО-ГЧ-ЧР	Чувашская Республика, км 588- км 596	
Книга 1	ДПТПиИТ-2019-1483-ПП-МО-ГЧ-ЧР-1	Сельское поселение Комсомольское, Александровское Комсомольского муниципального района, Сельское поселение Тобурдановское Канашского муниципального района	
Часть 2	ДПТПиИТ-2019-1483-ПП-МО-ГЧ-РТ	Республика Татарстан, км 596- км 602	
Книга 1	ДПТПиИТ-2019-1483-ПП-МО-ГЧ-РТ-1	Сельское поселение Старотябердинское Кайбицкого муниципального района	
Часть 3	ДПТПиИТ-2019-1483-ПП-МО-ГЧ-ЧР	Чувашская Республика, км 602- км 604	
Книга 1	ДПТПиИТ-2019-1483-ПП-МО-ГЧ-ЧР-1	Сельское поселение Чутеевское Янтиковского муниципального района	
Часть 4	ДПТПиИТ-2019-1483-ПП-МО-ГЧ-РТ	Республика Татарстан, км 604- км 670	
Книга 1	ДПТПиИТ-2019-1483-ПП-МО-ГЧ-РТ-1	Сельское поселение Молькеевское Кайбицкого муниципального района	
Книга 2	ДПТПиИТ-2019-1483-ПП-МО-ГЧ-РТ-2	Сельское поселение Хозесановское Кайбицкого муниципального района	
Книга 3	ДПТПиИТ-2019-1483-ПП-МО-ГЧ-РТ-3	Сельское поселение Большеподберезинское Кайбицкого муниципального района	
Книга 4	ДПТПиИТ-2019-1483-ПП-МО-ГЧ-РТ-4	Сельское поселение Ульяновское Кайбицкого муниципального района	

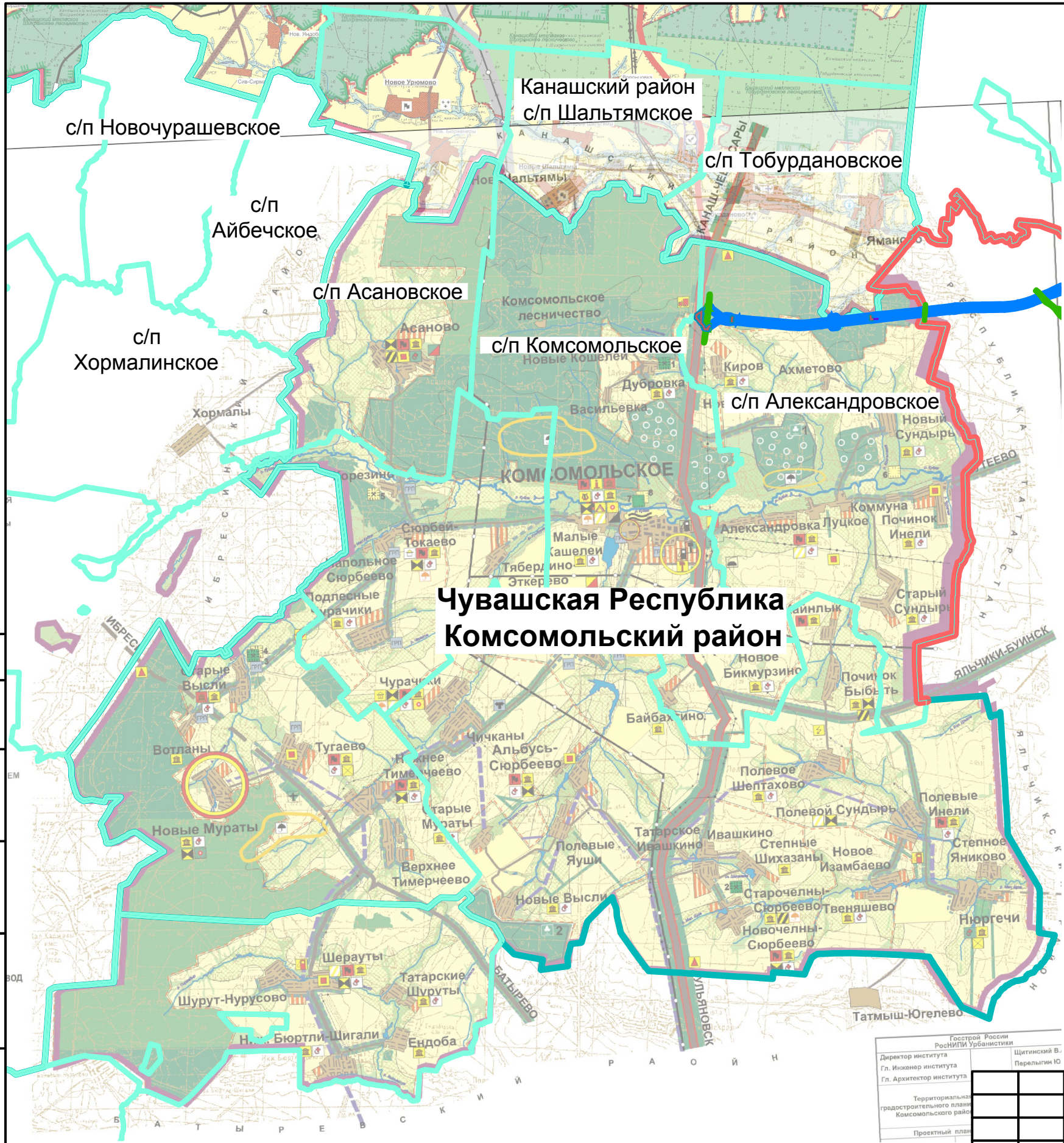
Инд. Неподл.	Подпись и дата	Взам. инв. №

Изм.	Кол.уч	Лист	№док	Подп.	Дата	ДПТПиИТ-2019-1483-ПП	Лист 2
------	--------	------	------	-------	------	----------------------	-----------

Содержание

№ п/п	Наименование	№ стр.
	Графические материалы	
1.	Схема расположения элементов планировочной структуры. М 1:25000	
2.	Схема использования территории в период подготовки проекта планировки территории. 1:2000	
3.	Схема организации улично-дорожной сети и движения транспорта. 1:2000	
4.	Схема вертикальной планировки территории, инженерной подготовки и инженерной защиты территории. 1:2000	
5.	Схема границ зон с особыми условиями использования территорий, особо охраняемых природных территорий, лесничеств. Схема границ территорий объектов культурного наследия. Схема границ территорий, подверженных риску возникновения чрезвычайных ситуаций природного и техногенного характера (пожар, взрыв, химическое, радиоактивное заражение, затопление, подтопление, оползень, карсты, эрозия и т.д. 1:2000	
6.	Схема конструктивных и планировочных решений. 1:2000	

Взам. инв. №	Подпись и дата							ДПТПиИТ-2019-1483-ПП-МО-ГЧ-ЧР-1			
											Изм.
Инв. № подл.		Разработал	Бреусов				03.2021	Содержание	ДПТ	1	1
		Проверил	Божук				03.2021		ООО «ТранспроектИнжиниринг» г. Санкт-Петербург		
		Рук. отдела	Божук				03.2021				
		Н. контр.	Косынкина				03.2021				



Условные обозначения:

Границы территории, в отношении которой осуществляется подготовка схем расположения элементов планировочной структуры

- Граница субъекта Российской Федерации
- Граница муниципального района
- Граница поселения / городского округа

Границы зон планируемого размещения линейного объекта:

- автомобильной дороги общего пользования федерального значения "Скоростная автомобильная дорога Москва - Нижний Новгород - Казань"

Границы зон планируемого размещения линейных объектов, подлежащих реконструкции в связи с изменением их местоположения:

- автомобильных дорог
- инженерных сетей

Границы зон планируемого размещения временных сооружений на период строительства объекта:

- автомобильных дорог
- инженерных сетей

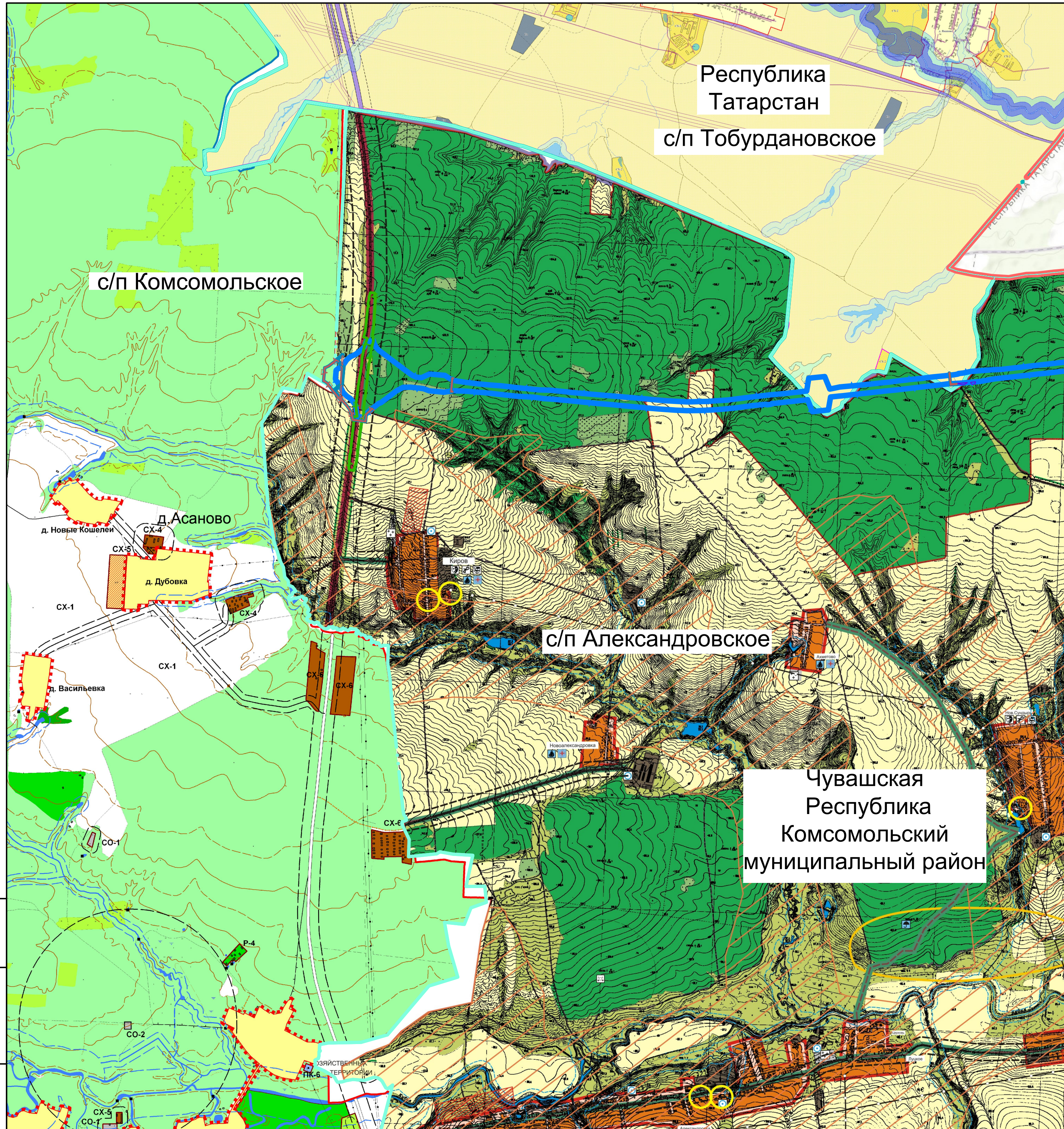
**Чувашская Республика
Комсомольский район**

Госстрой России
РосНИПИ Урбанистики
Щегинский В.
Перельгин Ю.
Директор института
Гл. Инженер института
Гл. Архитектор института
Территориальный
градостроительный план
Комсомольского района
Проектный план

Согласовано	
Взам. инв. №	
Подп. и дата	
Инв. № подл.	

Схема территориального планирования Комсомольского муниципального района Чувашской Республики, утверждена решением Собрания депутатов Комсомольского муниципального района Чувашской Республики от 08.11.2005 №15/15
Схема проекта территориального планирования Канашского муниципального района Чувашской Республики

ДПТПИТ-2019-1483-ПП-МО-ГЧ-ЧР-1					
«Скоростная автомобильная дорога Москва - Нижний Новгород - Казань. Строительство скоростной автомобильной дороги Москва - Нижний Новгород - Казань, 7 этап км 586 - км 663, Чувашская Республика, Республика Татарстан»					
Изм.	Кол.уч.	Лист	№ док.	Подпись	Дата
Разработал	Алламуратова			<i>Алламуратова</i>	03.21
Проверил	Окатыева			<i>Окатыева</i>	03.21
Рук. отдела	Божук			<i>Божук</i>	03.21
Н. контроль	Косынкина			<i>Косынкина</i>	03.21
Проект планировки территории				Стадия	Лист
Материалы по обоснованию				ДПТ	1.0
Схема расположения элементов планировочной структуры				Листов	2
М 1:25000				ООО "ТранспроектИнжиниринг" г. Санкт-Петербург	



Республика
Татарстан
с/п Тобурдановское

с/п Комсомольское

с/п Александровское

Чувашская
Республика
Комсомольский
муниципальный район

Условные обозначения:

Границы территории, в отношении которой осуществляется подготовка схем расположения элементов планировочной структуры

- Граница субъекта Российской Федерации
- Граница муниципального района
- Граница поселения / городского округа
- СЕЛЬСКИХ АДМИНИСТРАЦИЙ

Границы функциональных зон в соответствии с Правилами землепользования и застройки (Комсомольского сельского поселения Комсомольского муниципального района Чувашской Республики, утвержденного решением Собрания депутатов Комсомольского сельского поселения Комсомольского муниципального района Чувашской республики от 07.12.2017 № 3/72):

- жилые
- общественно-деловые
- рекреационного назначения
- СХ-1 сельскохозяйственные
- специального назначения
- производственные, зоны инженерной и транспортной инфраструктур

Границы функциональных зон в соответствии с генеральным планом (Александровского сельского поселения Комсомольского муниципального района Чувашской Республики, утвержденного решением Собрания депутатов Александровского сельского поселения Комсомольского муниципального района Чувашской республики от 27.11.2008 № 1/68):

- ТЕРРИТОРИИ НАСЕЛЕННЫХ ПУНКТОВ:
- СЕЛЬСКИХ РЕЗЕРВА ДЛЯ РАЗВИТИЯ НАСЕЛЕННЫХ ПУНКТОВ
 - ОБЩЕСТВЕННЫЙ ЦЕНТР
- СЕЛЬХОЗУГОДИЙ:
- ПАШЕН
 - КОРМОВЫХ УГОДИЙ
 - ХМЕЛЬНИКОВ
- ПРОЧИЕ ТЕРРИТОРИИ:
- ПРОТИВОЭРОЗИОННЫХ И ВЕТРОЗАЩИТНЫХ ПОСАДОК
 - ЭРОДИРОВАННЫХ ЗЕМЕЛЬ
 - ОВРАГОВ
 - ПРЕДПРИЯТИЙ, в т.ч. СЕЛЬСКОХОЗЯЙСТВЕННЫХ
 - ОСОБО ОХРАНЯЕМЫЕ ПРИРОДНЫЕ ТЕРРИТОРИИ
 - РЕСПУБЛИКАНСКОГО ЗНАЧЕНИЯ:
 - ЛЕСНОЙ ГЕНЕТИЧЕСКИЙ РЕЗЕРВАТ СОСНЫ
 - ЗОНЫ ОТДЫХА

Границы функциональных зон в соответствии с генеральным планом (Тобурдановского сельского поселения Комсомольского муниципального района Чувашской Республики, утвержденного решением Собрания депутатов Тобурдановского сельского поселения Комсомольского муниципального района Чувашской республики от 18.11.2008 № 27/1):

- Ж1 зона застройки индивидуальными жилыми домами
- СХ-1 зона сельскохозяйственных угодий
- СХ-2 зона сельскохозяйственного использования
- СХ-3 зона садоводства, огородничества и дачного хозяйства
- Сп зона специального назначения
- И-Т зона инженерной-транспортной инфраструктуры
- земли лесного фонда

Границы зон планируемого размещения линейного объекта:

- автомобильной дороги общего пользования федерального значения "Скоростная автомобильная дорога Москва - Нижний Новгород - Казань"

Границы зон планируемого размещения линейных объектов, подлежащих реконструкции в связи с изменением их местоположения:

- автомобильных дорог
- инженерных сетей

Границы зон планируемого размещения временных сооружений на период строительства объекта:

- автомобильных дорог
- инженерных сетей

Инв. № подл. Подп. и дата. Взам. инв. №

Условные обозначения:

- Границы территории, в отношении которой осуществляется подготовка проекта планировки
- Граница субъекта Российской Федерации
- Граница муниципального района
- Граница поселения / городского округа
- Граница населенного пункта
- Ось планируемой автомобильной дороги общего пользования федерального значения
- Границы зон планируемого размещения линейного объекта:**
 - автомобильной дороги общего пользования федерального значения
- Границы зон планируемого размещения линейных объектов, подлежащих реконструкции в связи с изменением их местоположения:**
 - автомобильных дорог
 - инженерных сетей/их наземных элементов
- Границы и кадастровые номера существующих земельных участков, учтенных в Едином государственном реестре недвижимости

Сведения о форме собственности существующих земельных участков приведены в Выписках из Единого государственного реестра недвижимости, приложенных в электронном виде

Земельные участки, подлежащие изъятию для государственных и муниципальных нужд

Сведения об отнесении территории к определенной категории земель:

- земли сельскохозяйственного назначения
- земли промышленности, энергетики, транспорта, связи, радиовещания, телевидения, информатики, земли для обеспечения космической деятельности, земли обороны, безопасности и земли иного специального назначения
- земли лесного фонда (по сведениям ЕГРН)
- земли лесного фонда (по сведениям государственного лесного реестра)

Сведения о форме собственности существующих земельных участков:

- сведения отсутствуют
- долгосрочная аренда
- собственность РФ
- безвозмездное пользование
- постоянное (бессрочное) пользование

Схема расположения проектируемого объекта



Контуры существующих сохраняемых объектов капитального строительства:

Иные объекты капитального строительства:

- здания, сооружения
- Объекты транспортной инфраструктуры:**
 - автомобильные дороги
- Объекты инженерной инфраструктуры:**
 - воздушные линии электропередачи свыше 1 кВ
 - воздушные линии электропередачи до 1 кВ
 - кабельные линии связи
 - газопроводы

Границы зон планируемого размещения объектов капитального строительства, установленные ранее утвержденной документацией по планировке территории:

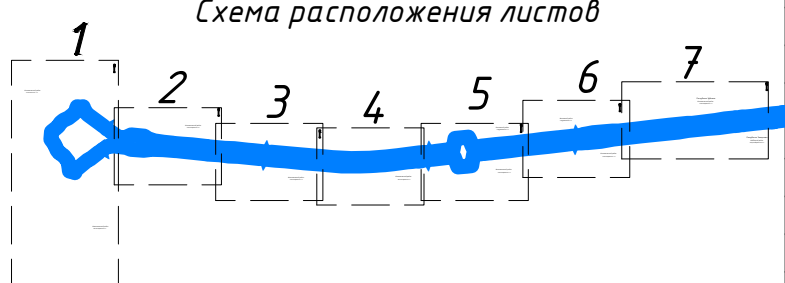
“Скоростная автомобильная дорога Москва – Нижний Новгород – Казань, 7 этап”, утвержденной распоряжением ФДА от 27.10.2020 №32233-р с изм. внесенными распоряжением ФДА от 30.04.2021 №1747-р

- автомобильной дороги общего пользования федерального значения
- линейных объектов, подлежащих реконструкции в связи с изменением их местоположения (автомобильных дорог)
- линейных объектов, подлежащих реконструкции в связи с изменением их местоположения (инженерных сетей)

“Скоростная автомобильная дорога Москва – Нижний Новгород – Казань, 6 этап”, утвержденной распоряжением ФДА от 27.10.2020 №32232-р

- автомобильной дороги общего пользования федерального значения

Схема расположения листов



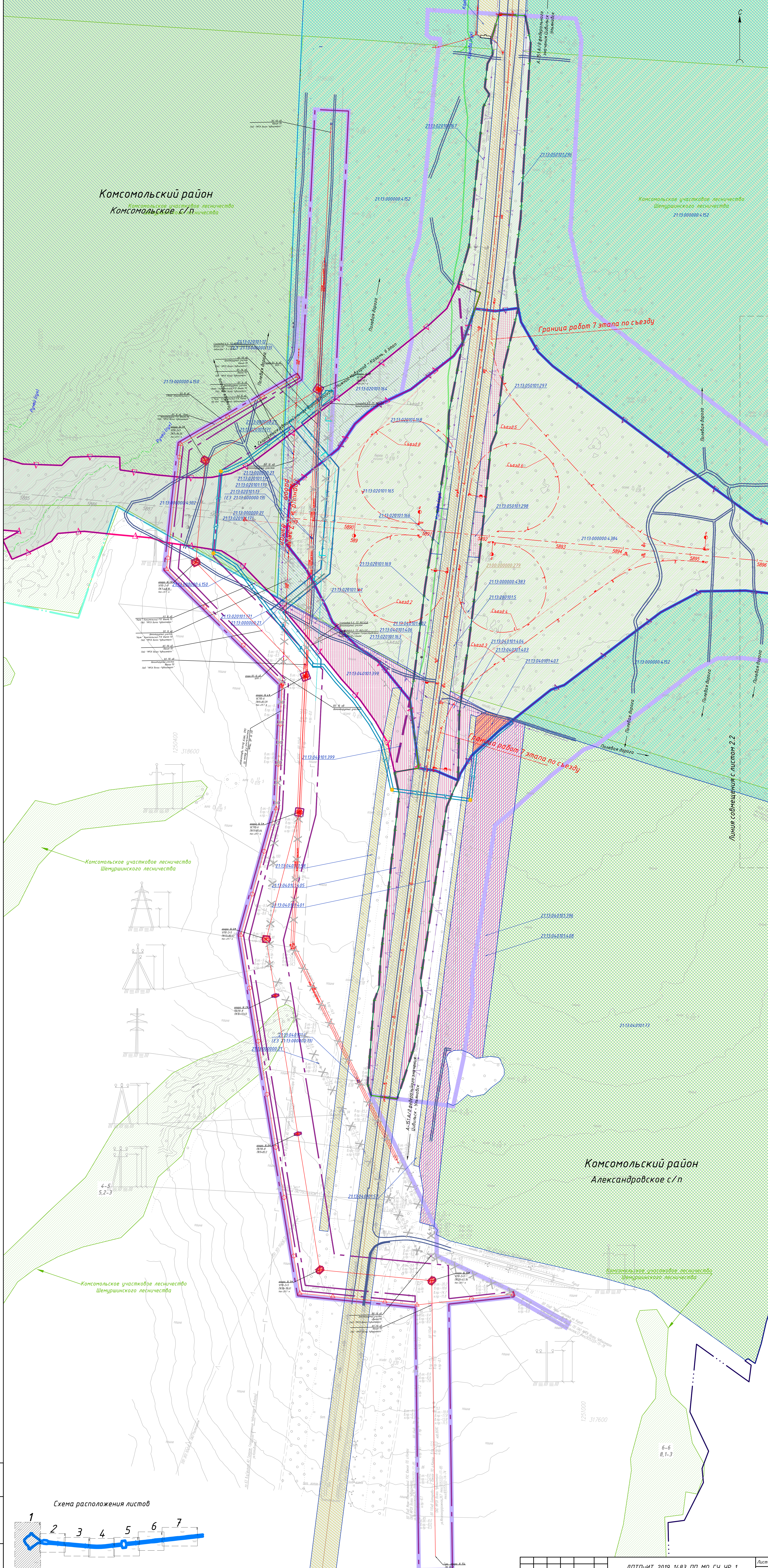
Система координат МСК-21 зона 1

ДПТПИИТ-2019-1483-ПП-МО-ГЧ-ЧР-1				
«Скоростная автомобильная дорога Москва – Нижний Новгород – Казань. Строительство скоростной автомобильной дороги Москва – Нижний Новгород – Казань, 7 этап км 586 – км 663, Чувашская Республика. Республика Татарстан (от пересечения с автомобильной дорогой федерального значения А-151 «Цибульск – Ульяновск» до пересечения с автомобильной дорогой регионального значения Р-241 «Казань – Буинск – Ульяновск»)»				
Изм.	Кол.уч.	Лист	№ док.	Подпись
Разработал	Бреусов			03.21
Проверил	Косынкина			03.21
Рук. отдела	Божук			03.21
Н. контроль	Косынкина			03.21
Проект планировки территории			Стадия	Лист
Материалы по обоснованию			ДПТ	2.0
Схема использования территории в период подготовки проекта планировки территории М 1:2000			Листов	8
ООО «ТранспроектИнжиниринг» г. Санкт-Петербург				

Согласовано
Взам. инв. №
Подп. и дата
Инв. № подл.

Комсомольский район
 Комсомольское участковое лесничество
 Комсомольской с/п лесничества

Комсомольское участковое лесничество
 Шенуринского лесничества
 21.13.00.0000.4.152



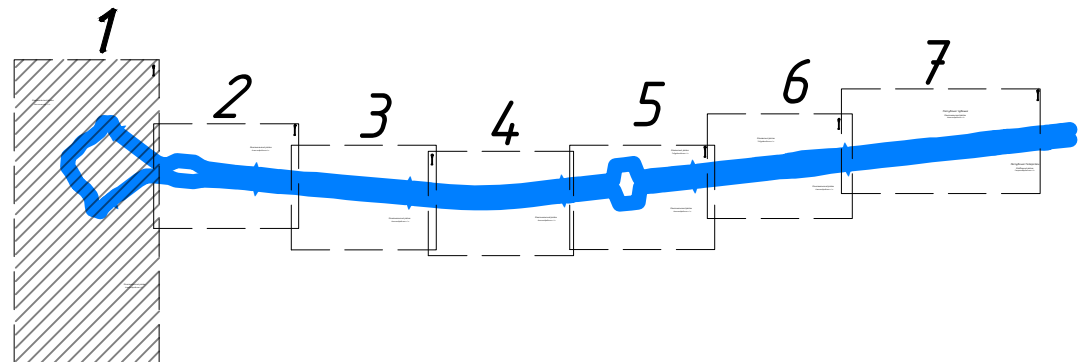
Линия совмещения с листом 2.2

Комсомольское участковое лесничество
 Шенуринского лесничества

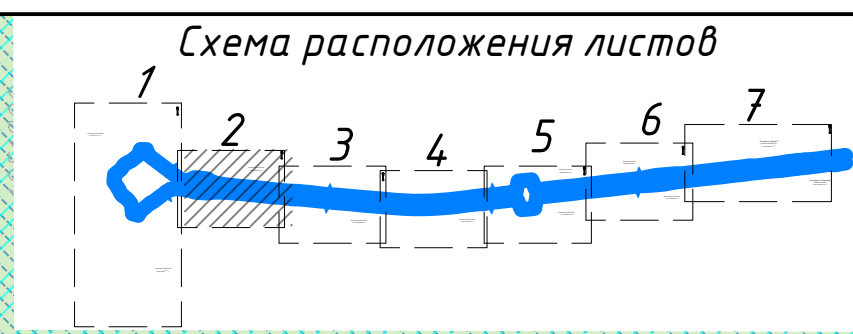
Комсомольский район
 Александровское с/п

Комсомольское участковое лесничество
 Шенуринского лесничества

Схема расположения листов



Изм. № 1
 Кол. у.
 Лист № 21
 Подпись
 Дата

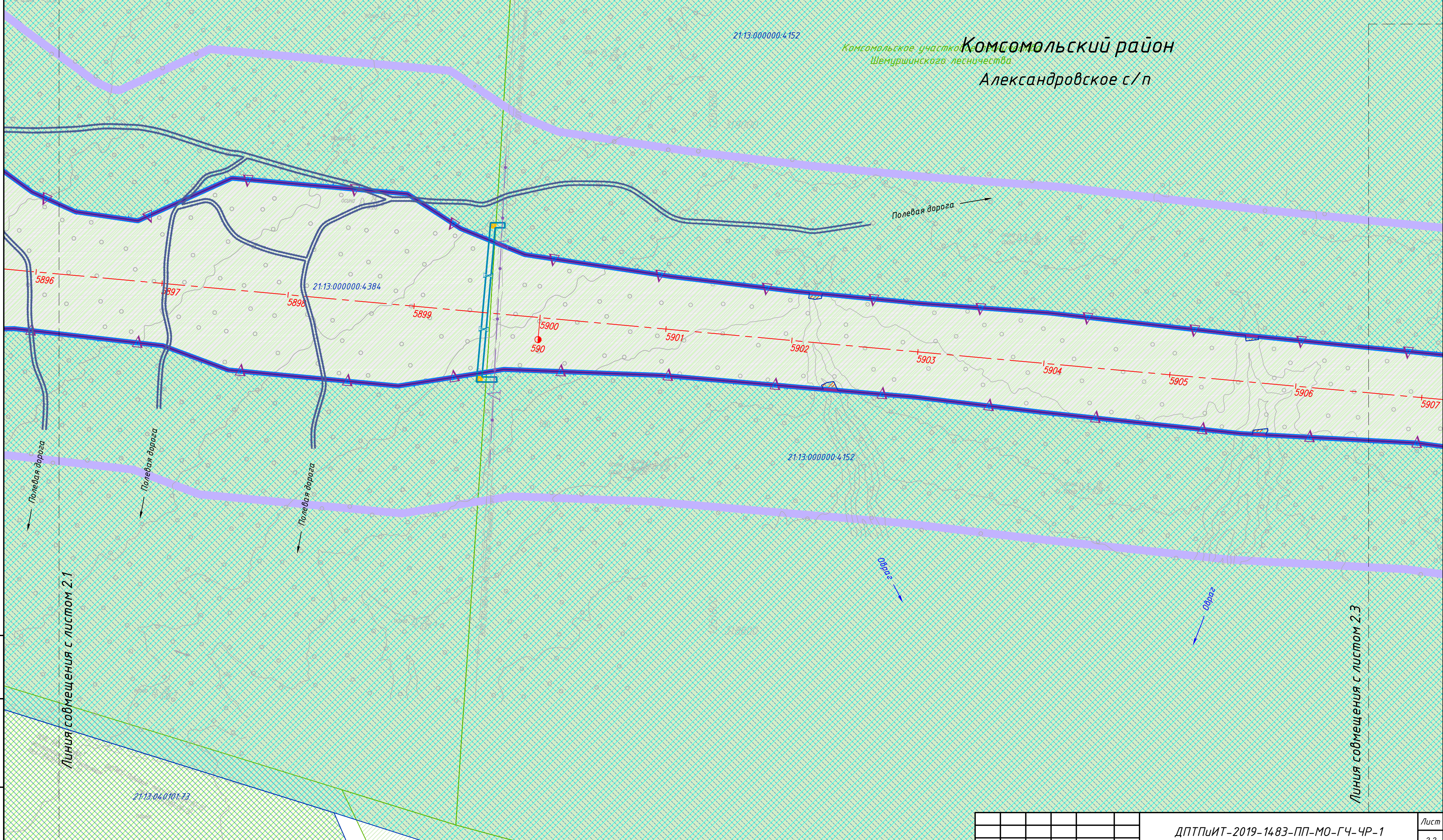


Комсомольское участковое лесничество
Шемуршинского лесничества

21:13:000000-4.152

Комсомольский район
Александровское с/п

21:13:000000-4.384



Линия совмещения с листом 2.1

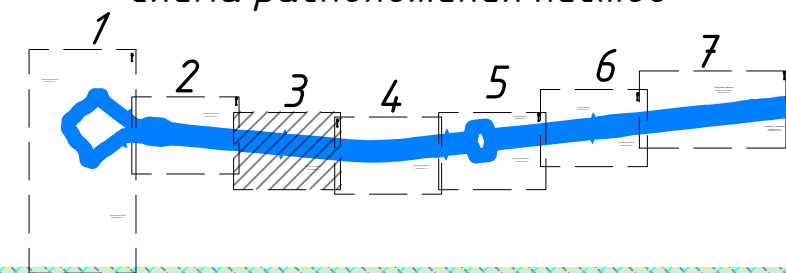
Линия совмещения с листом 2.3

Инд. № подл.	Подп. и дата	Взам. инв. №

Изм.	Кол. уч.	Лист	№ док	Подпись	Дата

ДПТПИИТ-2019-1483-ПП-МО-ГЧ-ЧР-1

Схема расположения листов



Комсомольское участковое лесничество
Шемуршинского лесничества

Комсомольское участковое лесничество
Шемуршинского лесничества

21:13:000000:4152

21:13:000000:4384

21:13:000000:4152

Комсомольский район
Александровское с/п

Линия совмещения с листом 2.2

Линия совмещения с листом 2.4


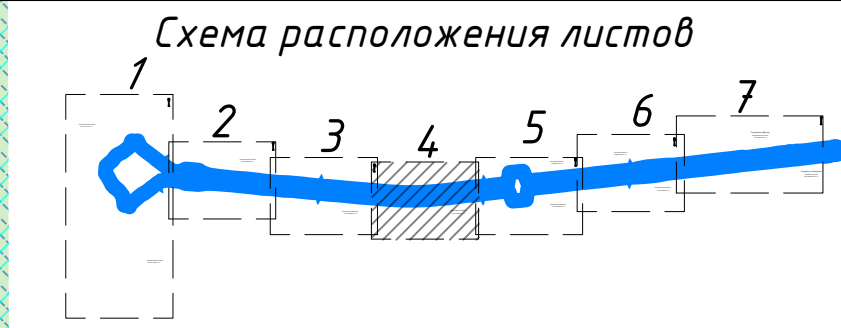


Изм. № подл. Подп. и дата. Взам. инв. №

Изм.	Кол. уч.	Лист	№ док.	Подпись	Дата

ДПТПИИТ-2019-1483-ПП-МО-ГЧ-ЧР-1

Лист
2.3



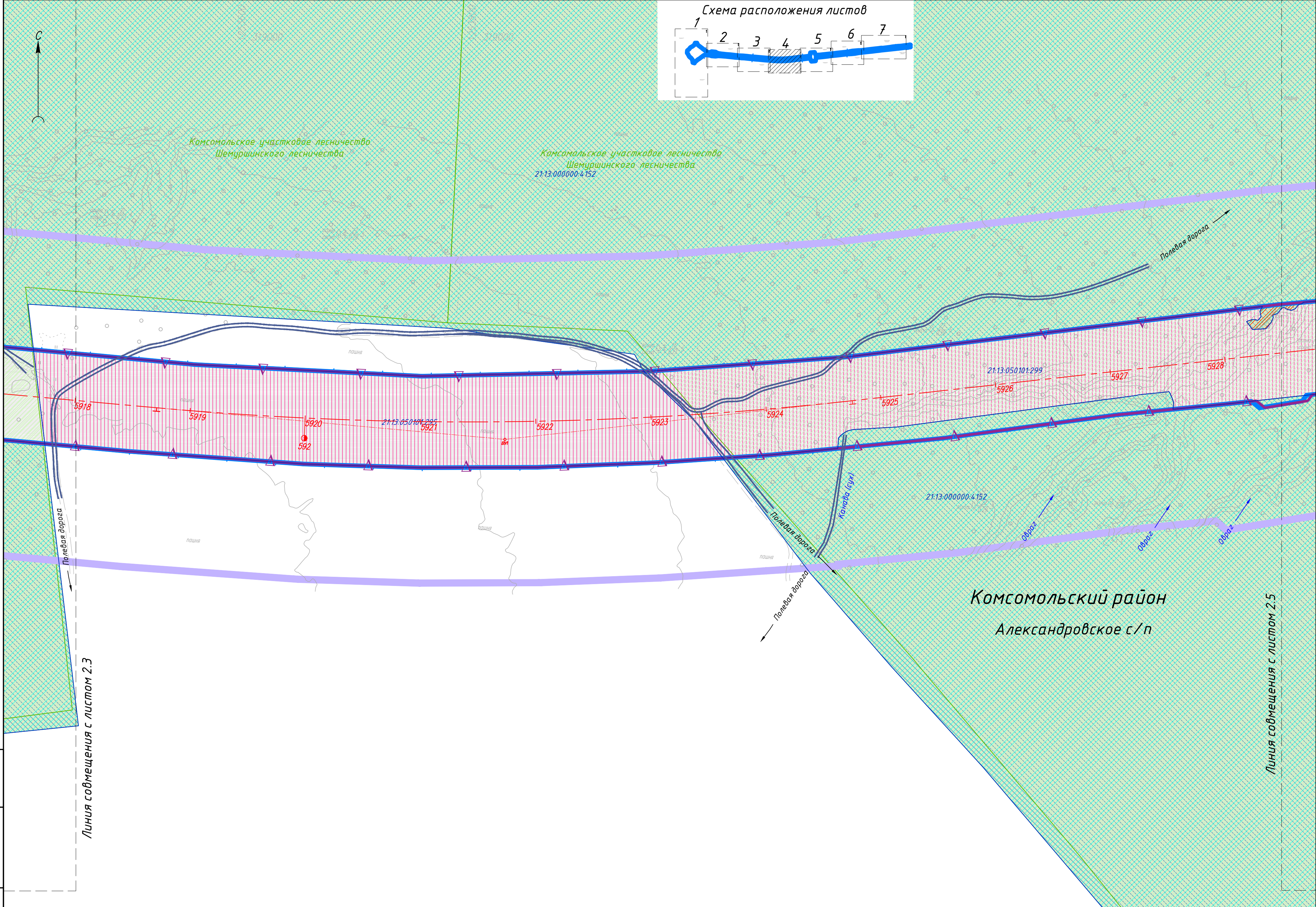
Комсомольское участковое лесничество
Шемуршинского лесничества

Комсомольское участковое лесничество
Шемуршинского лесничества
21-13.0000000.4152

Комсомольский район
Александровское с/п

Линия совмещения с листом 2.3

Линия совмещения с листом 2.5



Инд. № подл.

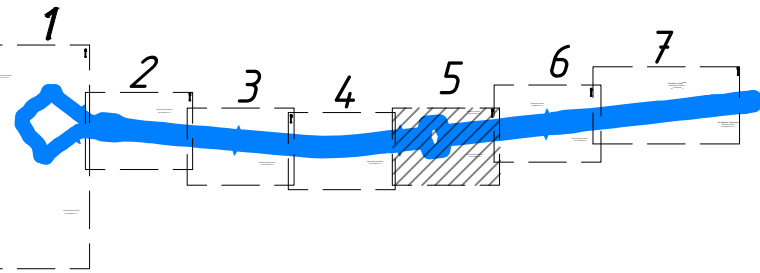
Подп. и дата

Взам. инв. №

Изм.	Кол. уч.	Лист	№ док	Подпись	Дата

ДПТПИТ-2019-1483-ПП-МО-ГЧ-ЧР-1

Лист
2.4



Канашский район
21:11.320903.38
Тобурдановское с/п

Комсомольский район
Александровское с/п

Комсомольское участковое лесничество
Шемуршинского лесничества

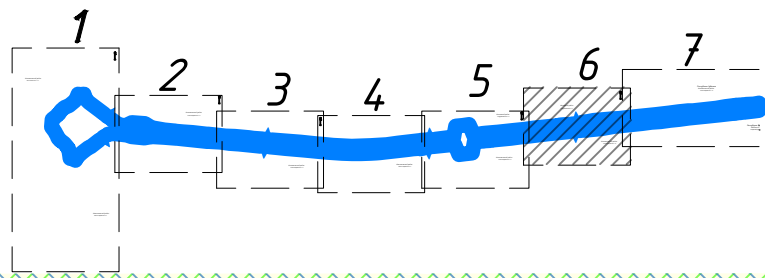
Комсомольское участковое лесничество
Шемуршинского лесничества

Линия совмещения с листом 2.6

Линия совмещения с листом 2.4

Инд. № подл. Подп. и дата. Взам. инв. №

Изм.	Кол. уч.	Лист	№ док.	Подпись	Дата



Канашский район
Тобурдановское с/п

Комсомольский район
Александровское с/п

Линия совмещения с листом 2.7


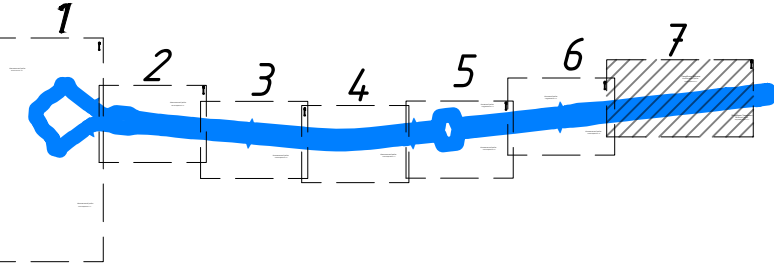
Линия совмещения с листом 2.5

Комсомольское участковое лесничество
Шемуршинского лесничества

Комсомольское участковое лесничество
Шемуршинского лесничества

Инд. № подл. Подп. и дата. Взам. инв. №

Изм.	Кол. уч.	Лист	№ док.	Подпись	Дата



Республика Чувашия
Комсомольский район
Александровское с/п

Комсомольское участковое лесничество
Шемуршинского лесничества

Комсомольское участковое лесничество
Шемуршинского лесничества

Граница работ на территории
Республики Чувашия (МСК 21)
Граница работ на территории
Республики Татарстан (МСК 16)

Линия совмещения с листом 2.6



Республика Татарстан
Кайдицкий район
Старотябердинское с/п

Инв. № подл.
Подп. и дата
Взам. инв. №

Изм.	Кол. уч.	Лист	№ док.	Подпись	Дата

Условные обозначения:

- Границы территории, в отношении которой осуществляется подготовка проекта планировки
- Граница субъекта Российской Федерации
- Граница муниципального района
- Граница поселения / городского округа
- Граница населенного пункта
- Границы зон планируемого размещения линейного объекта:**
 - автомобильной дороги общего пользования федерального значения
- Границы зон планируемого размещения линейных объектов, подлежащих реконструкции в связи с изменением их местоположения:**
 - автомобильных дорог
 - инженерных сетей/их наземных элементов

Категории улиц и дорог:

- автомобильная дорога общего пользования федерального значения – категория I-II
- съезды на дороги местного значения и площадки многофункциональных зон придорожного сервиса
- полевые дороги и проезды для сельскохозяйственной техники

Объекты транспортной инфраструктуры:

- эстакады, путепроводы, мосты

Направления движения автомобильного транспорта:



Иные объекты транспортной инфраструктуры:

Элементы регулирования дорожного движения:

Предупреждающие дорожные знаки:

- 1.34.3 "Направление поворота"

Знаки приоритета дорожного движения:

- 2.4 "Уступите дорогу"
- 2.1 "Главная дорога"

Схема расположения проектируемого объекта



Предписывающие знаки:

- 4.1.1 "Движение прямо"
- 4.2.3 "Объезд препятствия справа или слева"

Знаки особых предписаний:

- 5.15.2 "Направления движения по полосе"
- 5.15.3 "Начало полосы"
- 5.15.5 "Конец полосы"

Информационные дорожные знаки:

- 6.9.1 "Предварительный указатель направления"
- 6.11 "Наименование объекта"
- 6.13 "Километровый знак"

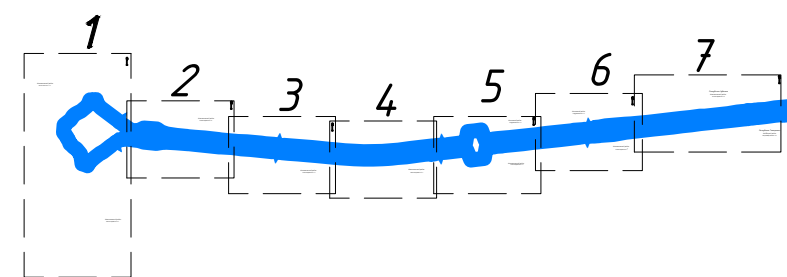
Знаки дополнительной информации:

- 8.22.3 "Препятствие"
- 8.1.1 8.22.3 "Расстояние до объекта"

Элементы автоматизированной системы управления дорожным движением:



Схема расположения листов

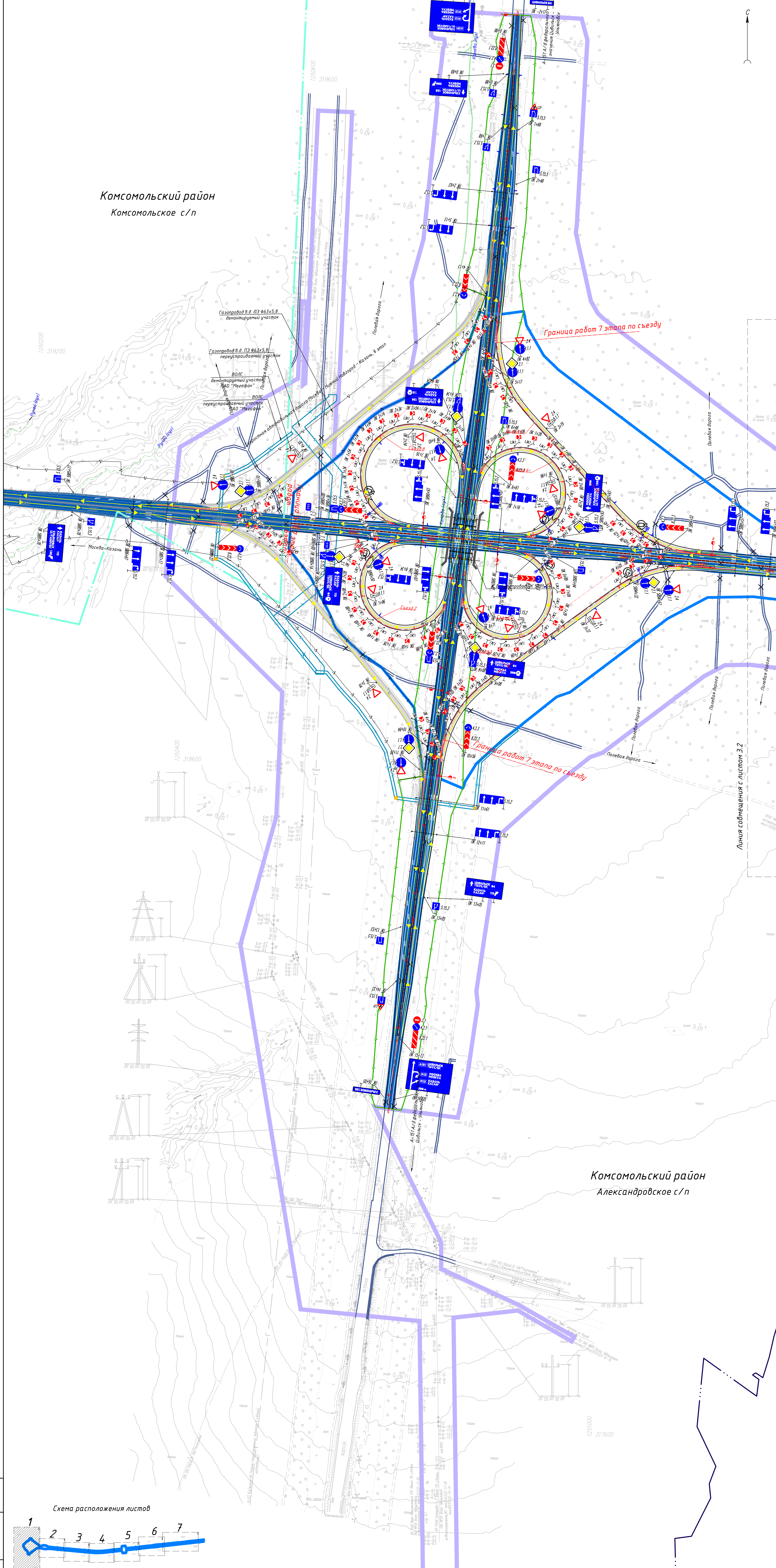


Согласовано
Взам. инв. №
Подп. и дата
Инв. № подл.

						ДПТПИТ-2019-1483-ПП-МО-ГЧ-ЧР-1			
						«Скоростная автомобильная дорога Москва – Нижний Новгород – Казань. Строительство скоростной автомобильной дороги Москва – Нижний Новгород – Казань, 7 этап км 586 – км 663, Чувашская Республика. Республика Татарстан (от пересечения с автомобильной дорогой федерального значения А-151 «Цивильск – Ульяновск» до пересечения с автомобильной дорогой регионального значения Р-241 «Казань – Буинск – Ульяновск»)»			
Изм.	Кол.уч.	Лист	№ док.	Подпись	Дата	Проект планировки территории Материалы по обоснованию	Стадия ДПТ	Лист 3.0	Листов 8
Разработал	Бреусов				03.21				
Проверил	Косынкина				03.21				
Рук. отдела	Божук				03.21				
Н. контроль	Косынкина				03.21	Схема организации улично-дорожной сети и движения транспорта 1:2000		000 "ТранспроектИнжиниринг" г. Санкт-Петербург	

Система координат МСК-21 зона 1

Комсомольский район
Комсомольское с/п



Комсомольский район
Александровское с/п

Линия совмещения с листом 3.2

Схема расположения листов

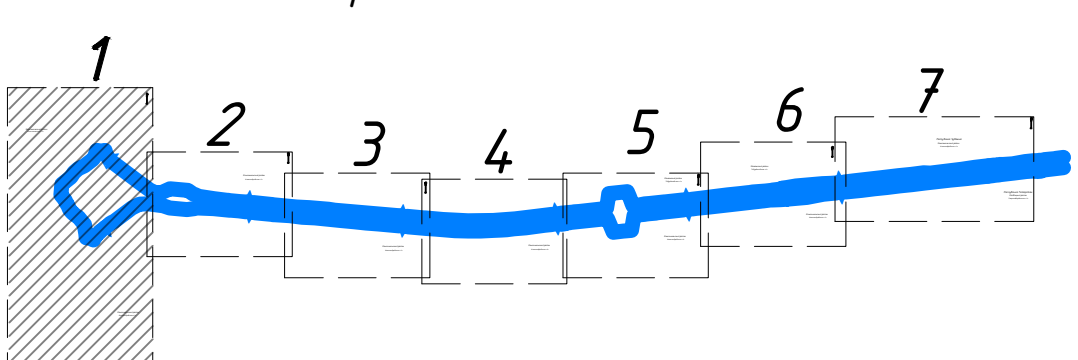
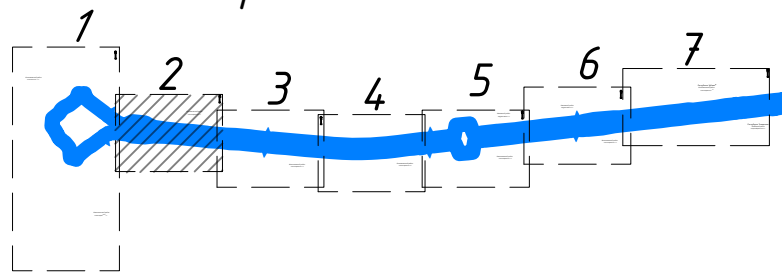
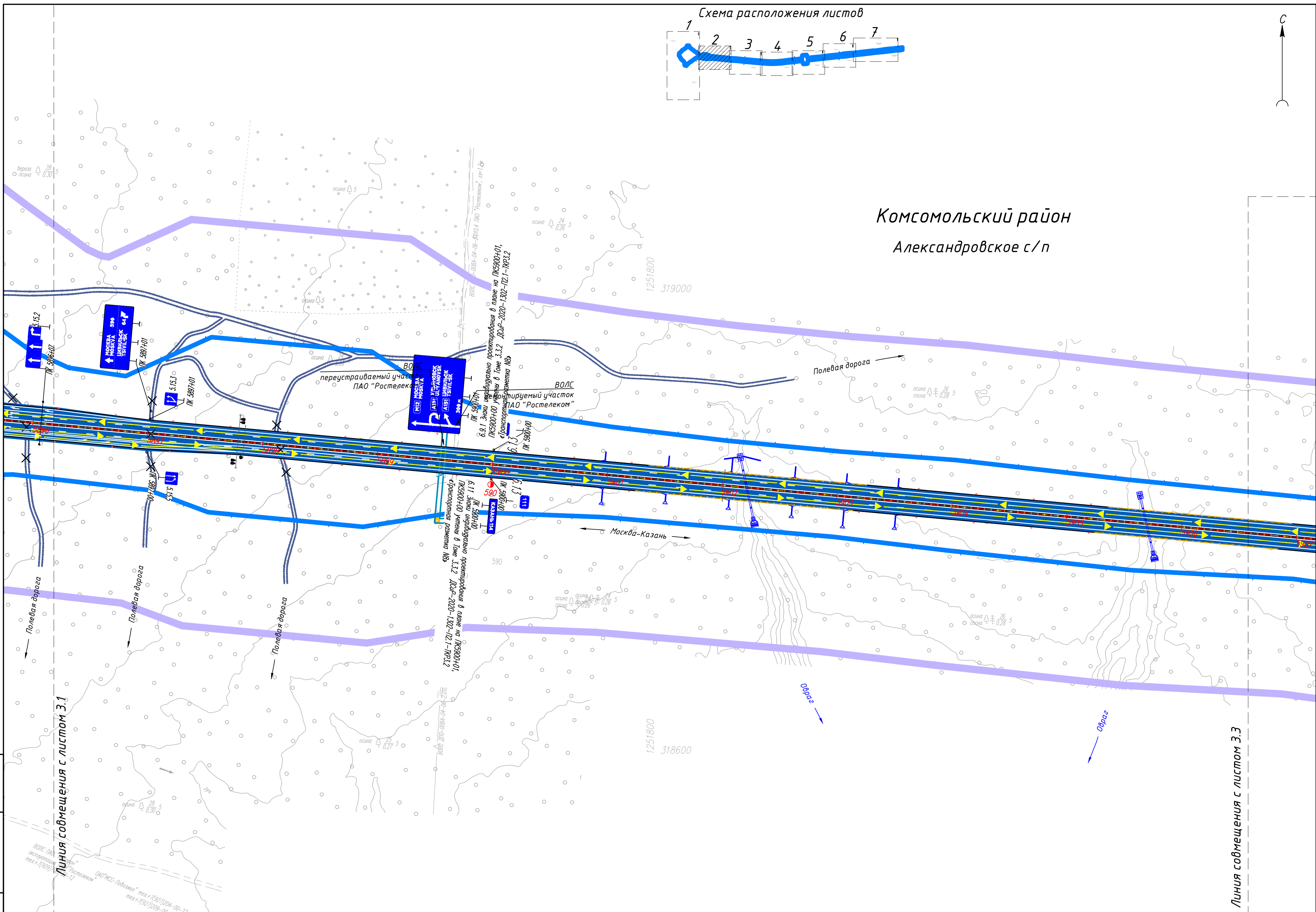


Схема расположения листов



Комсомольский район
Александровское с/п

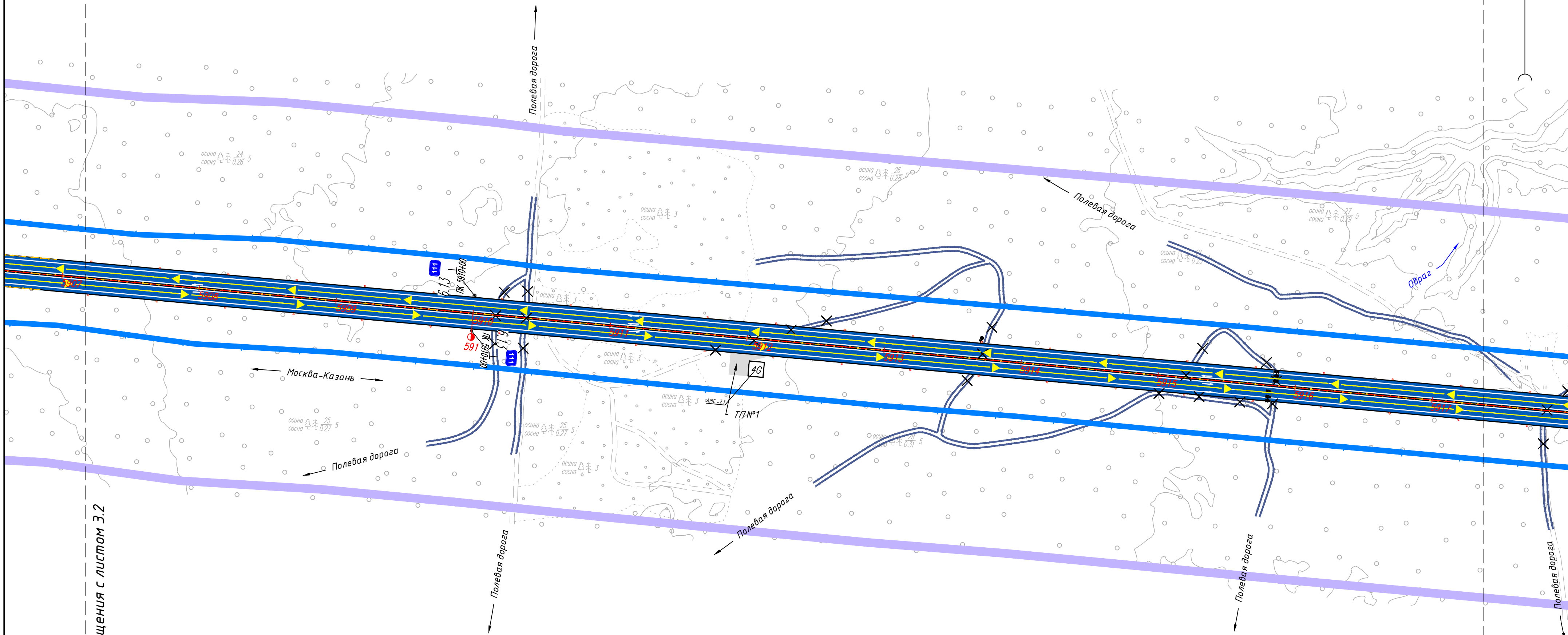
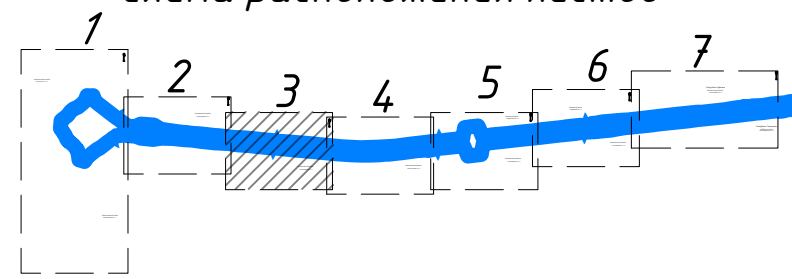


Инв. № подл.	Подп. и дата	Взам. инв. №

Изм.	Кол. уч.	Лист	№ док	Подпись	Дата

ДПТПИТ-2019-1483-ПП-МО-ГЧ-ЧР-1

Схема расположения листов



Линия совмещения с листом 3.2

Линия совмещения с листом 3.4

Комсомольский район
Александровское с/п

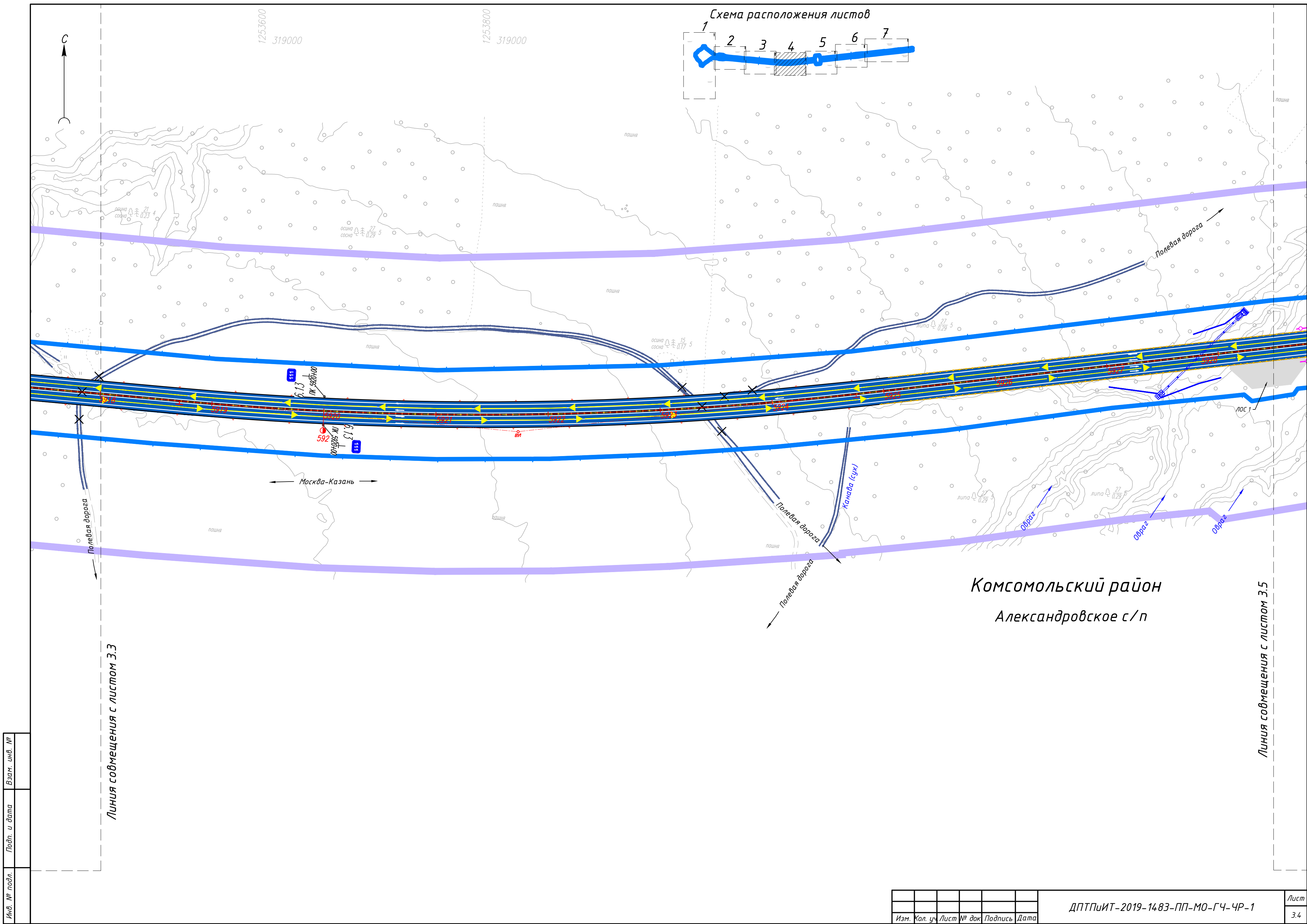
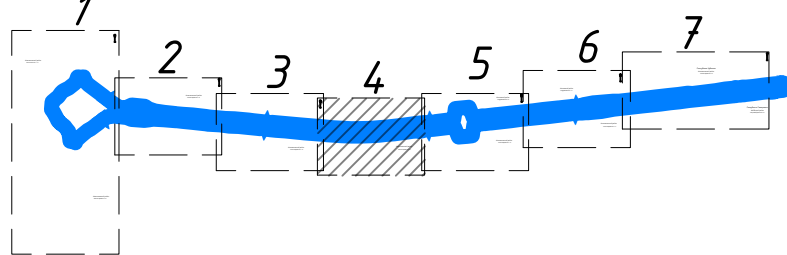
Инд. № подл. Подп. и дата. Взам. инв. №

Изм.	Кол. уч.	Лист	№ док.	Подпись	Дата

ДПТПИТ-2019-1483-ПП-МО-ГЧ-ЧР-1

Лист 3.3

Схема расположения листов



Комсомольский район
Александровское с/п

Линия совмещения с листом 3.3

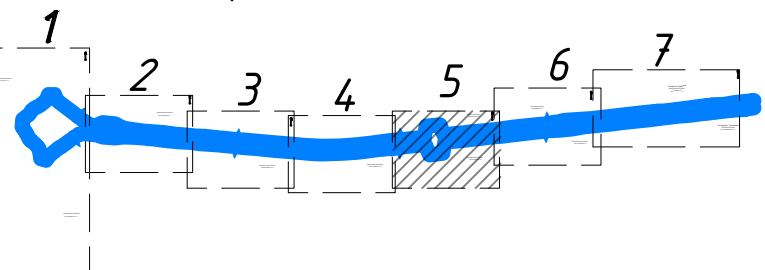
Линия совмещения с листом 3.5

Инд. № подл.	Подп. и дата	Взам. инв. №

Изм.	Кол. уч.	Лист	№ док	Подпись	Дата

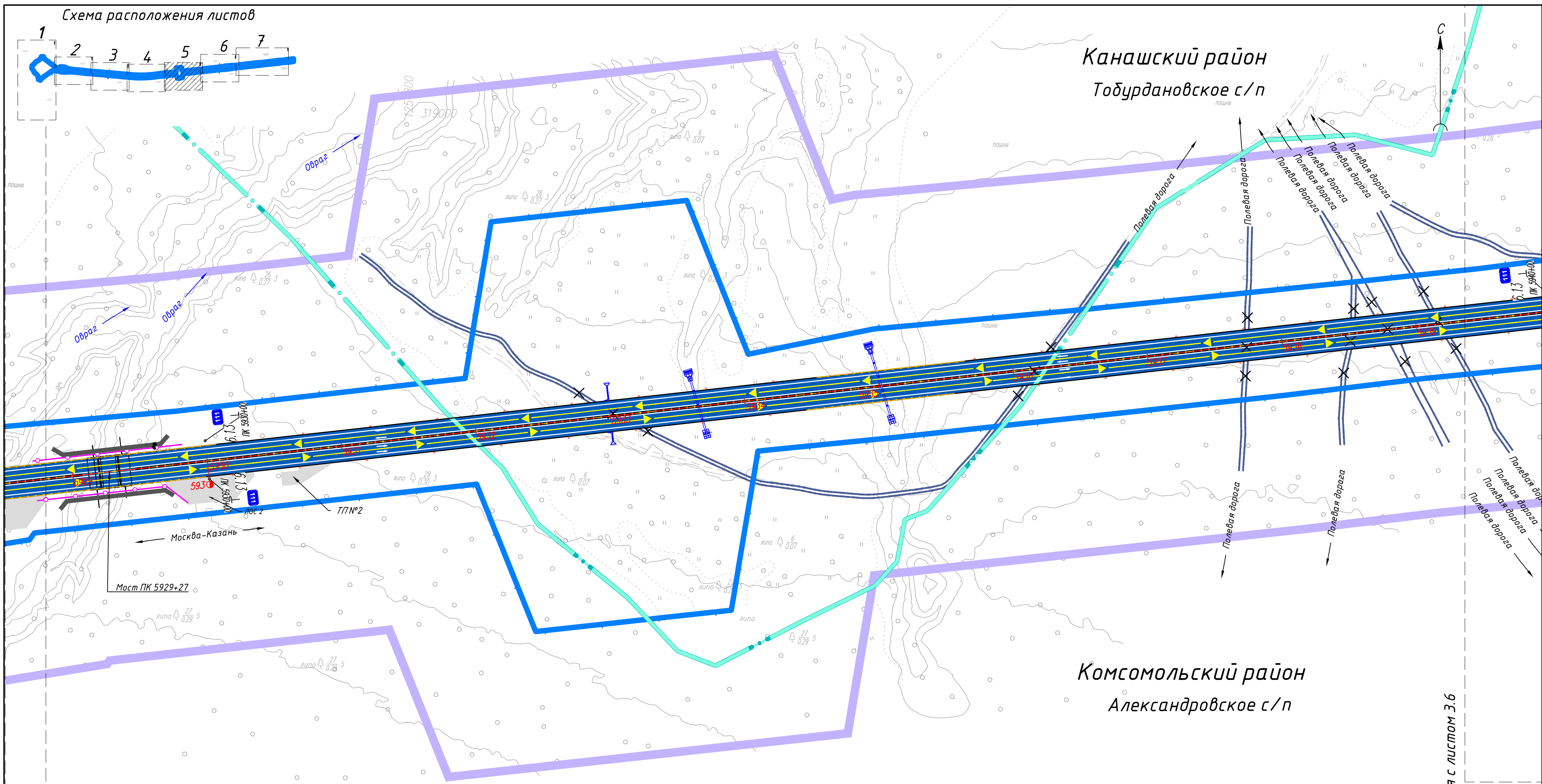
ДПТПИТ-2019-1483-ПП-МО-ГЧ-ЧР-1

Схема расположения листов



Канашский район
Тобурдановское с/п

Комсомольский район
Александровское с/п



Линия совмещения с листом 3.4

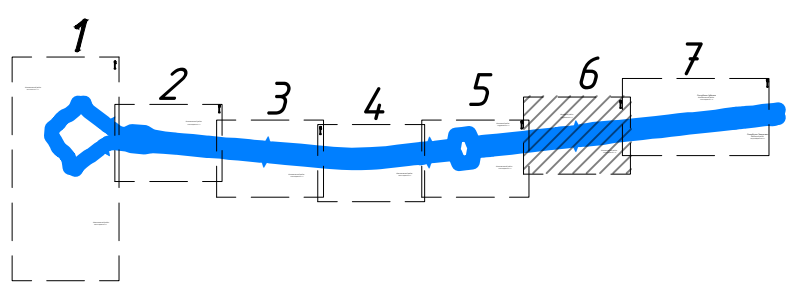
Линия совмещения с листом 3.6

Инд. № подл.	Подп. и дата	Взам. инв. №

Изм.	Кол. уч.	Лист	№ док	Подпись	Дата

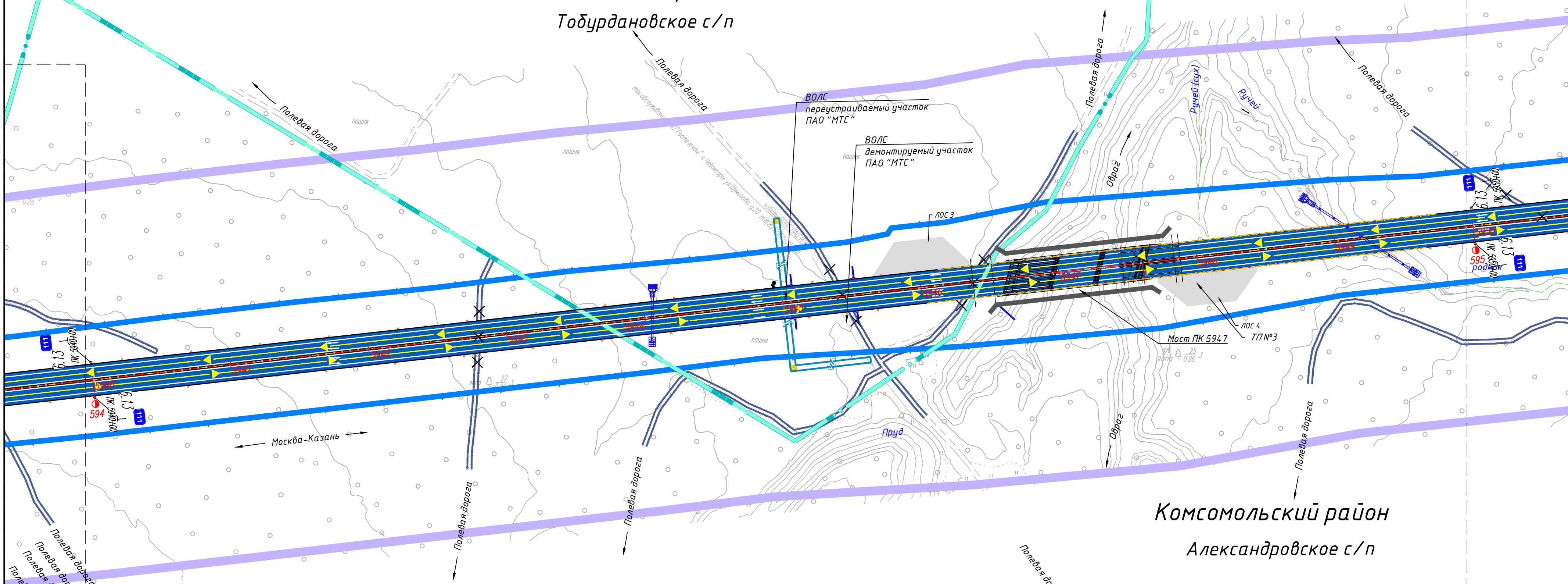
ДПТПИТ-2019-1483-ПП-МО-ГЧ-ЧР-1

Схема расположения листов



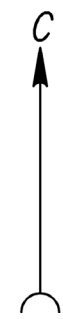
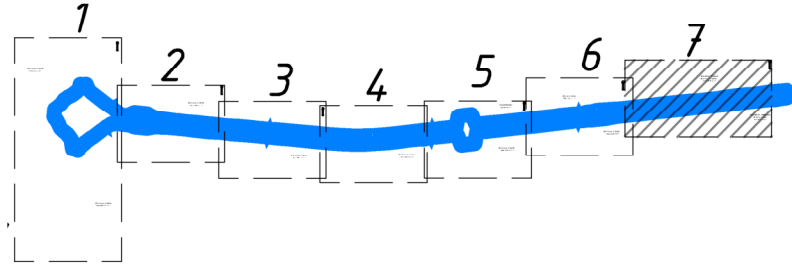
Канашский район
Тобурдановское с/п

Линия совмещения с листом 3.7



Комсомольский район
Александровское с/п

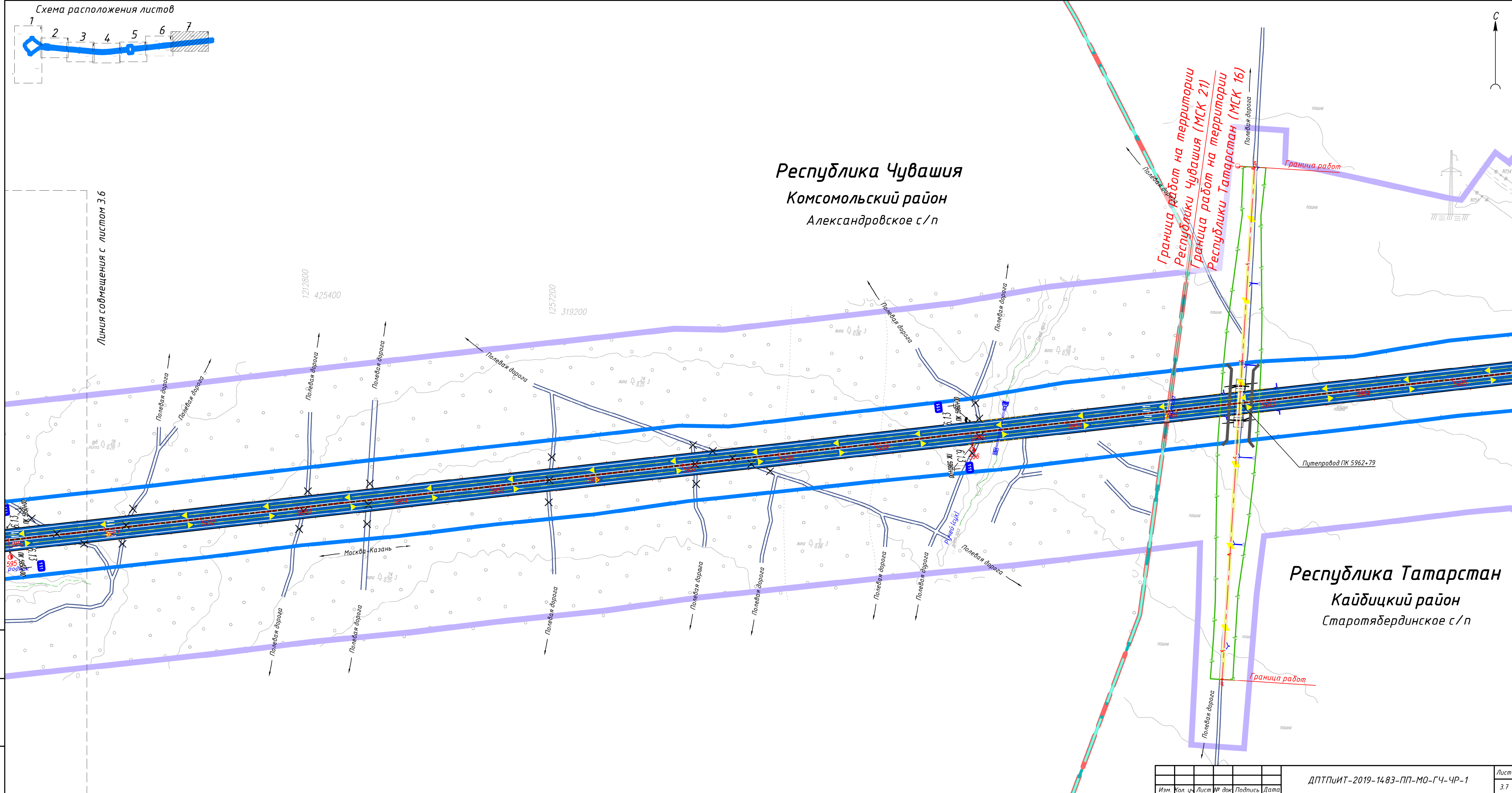
Инв. № подл.	Подп. и дата	Взам. инв. №



Республика Чувашия
Комсомольский район
Александровское с/п

Граница работ на территории
Республики Чувашия (МСК 21)
Граница работ на территории
Республики Татарстан (МСК 16)

Линия совмещения с листом Э.6



Республика Татарстан
Кайбицкий район
Старотябердинское с/п

Инв. № подл. Подл. и дата. Взам. инв. №

Схема расположения проектируемого объекта



Условные обозначения:

- Границы территории, в отношении которой осуществляется подготовка проекта планировки
- Граница субъекта Российской Федерации
- Граница муниципального района
- Граница поселения / городского округа
- Граница населенного пункта

Границы зон планируемого размещения линейного объекта:

- автомобильной дороги общего пользования федерального значения

Границы зон планируемого размещения линейных объектов, подлежащих реконструкции в связи с изменением их местоположения:

- автомобильных дорог
- инженерных сетей/их наземных элементов

Существующие и директивные (проектные) отметки поверхности по осям трасс автомобильных и железных дорог, проезжих частей:

- ось трассы планируемой автомобильной дороги общего пользования федерального значения



- директивная (проектная) отметка поверхности
- существующая отметка поверхности

Проектные продольные уклоны, направление продольного уклона, расстояние между точками, ограничивающими участок с продольным уклоном:

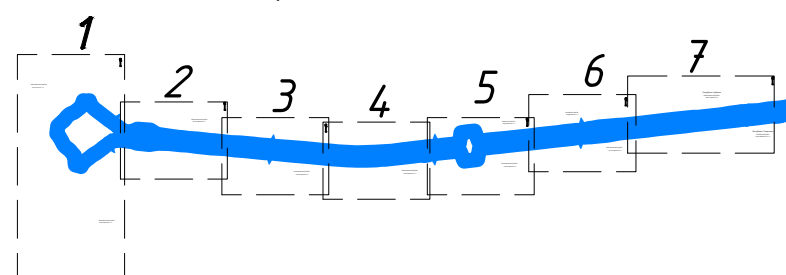
$$\frac{3,5}{468,12}$$

проектный продольный уклон, о/оо
направление продольного уклона
расстояние, м

Горизонтали, отображающие проектный рельеф:



Схема расположения листов

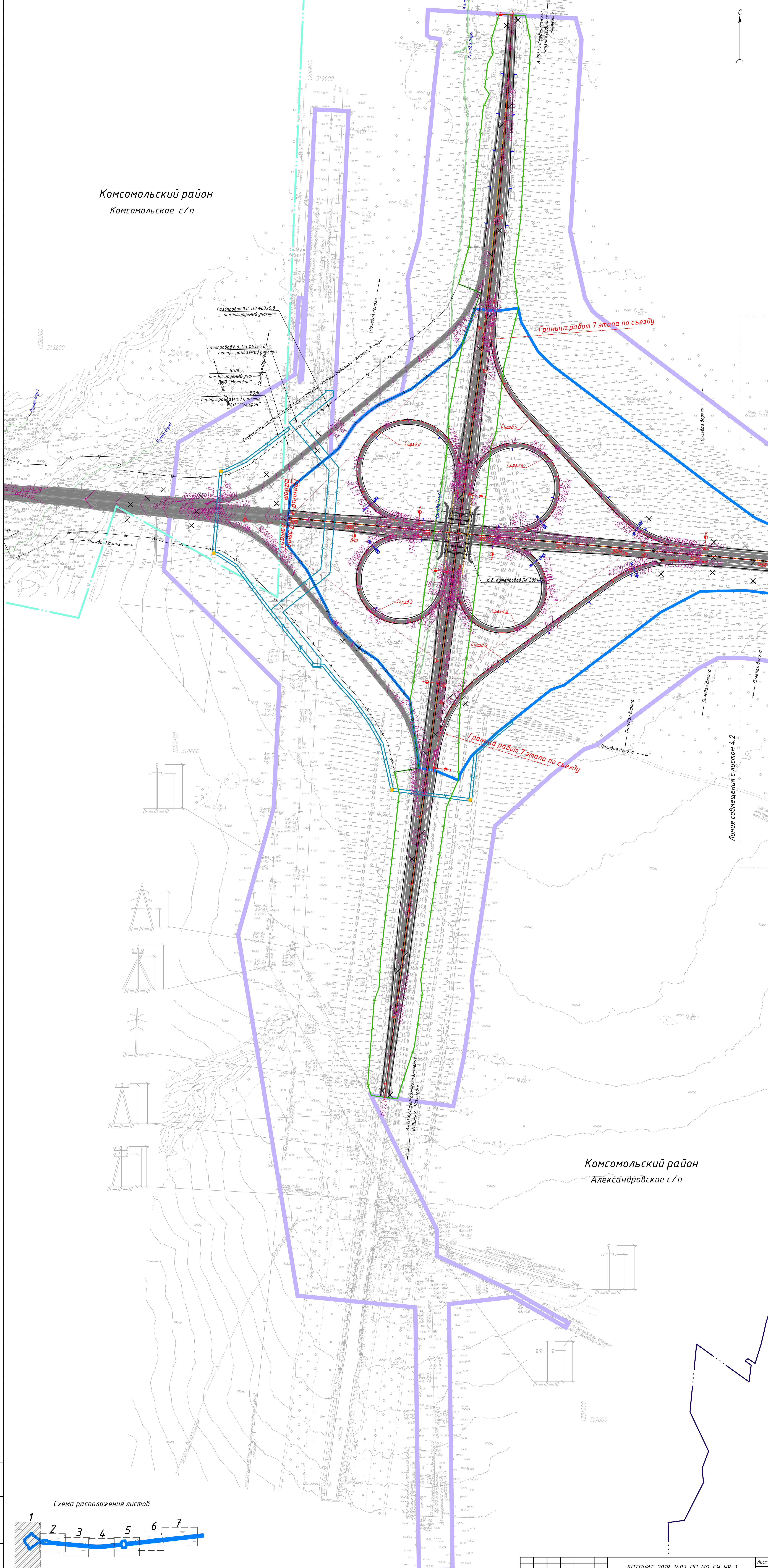


Система координат МСК-21 зона 1

Согласовано
Взам. инв. №
Подп. и дата
Инв. № подл.

						ДПТПИТ-2019-1483-ПП-МО-ГЧ-ЧР-1			
						«Скоростная автомобильная дорога Москва – Нижний Новгород – Казань. Строительство скоростной автомобильной дороги Москва – Нижний Новгород – Казань, 7 этап км 586 – км 663, Чувашская Республика. Республика Татарстан (от пересечения с автомобильной дорогой федерального значения А-151 «Цивильск – Ульяновск» до пересечения с автомобильной дорогой регионального значения Р-241 «Казань – Буинск – Ульяновск»)»			
Изм.	Кол.уч.	Лист	№ док.	Подпись	Дата	Проект планировки территории Материалы по обоснованию	Стадия	Лист	Листов
Разработал		Бреусов			03.21		ДПТ	4.0	9
Проверил		Косынкина			03.21				
Рук. отдела		Божук			03.21				
Н. контроль		Косынкина			03.21	Схема вертикальной планировки территории, инженерной подготовки и инженерной защиты территории 1:2000	ООО "ТранспроектИнжиниринг" г. Санкт-Петербург		

Комсомольский район
Комсомольское с/п



Комсомольский район
Александровское с/п

Линия совмещения с листом 4.2

Схема расположения листов

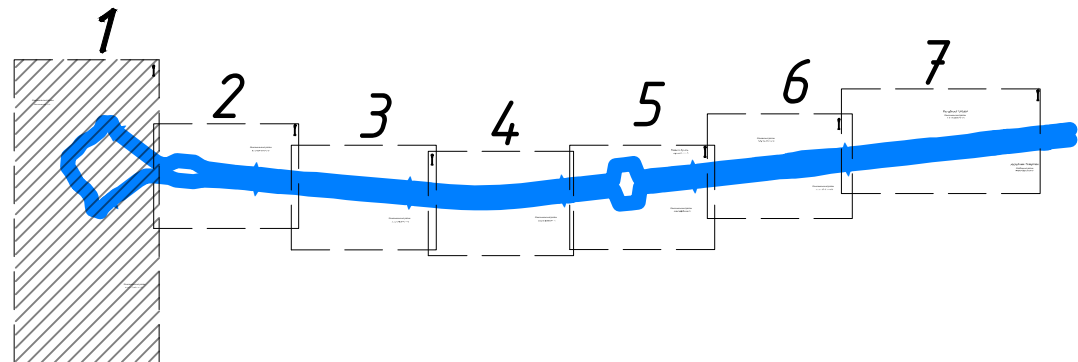
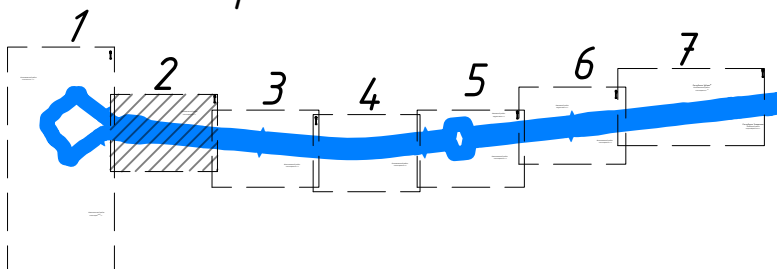
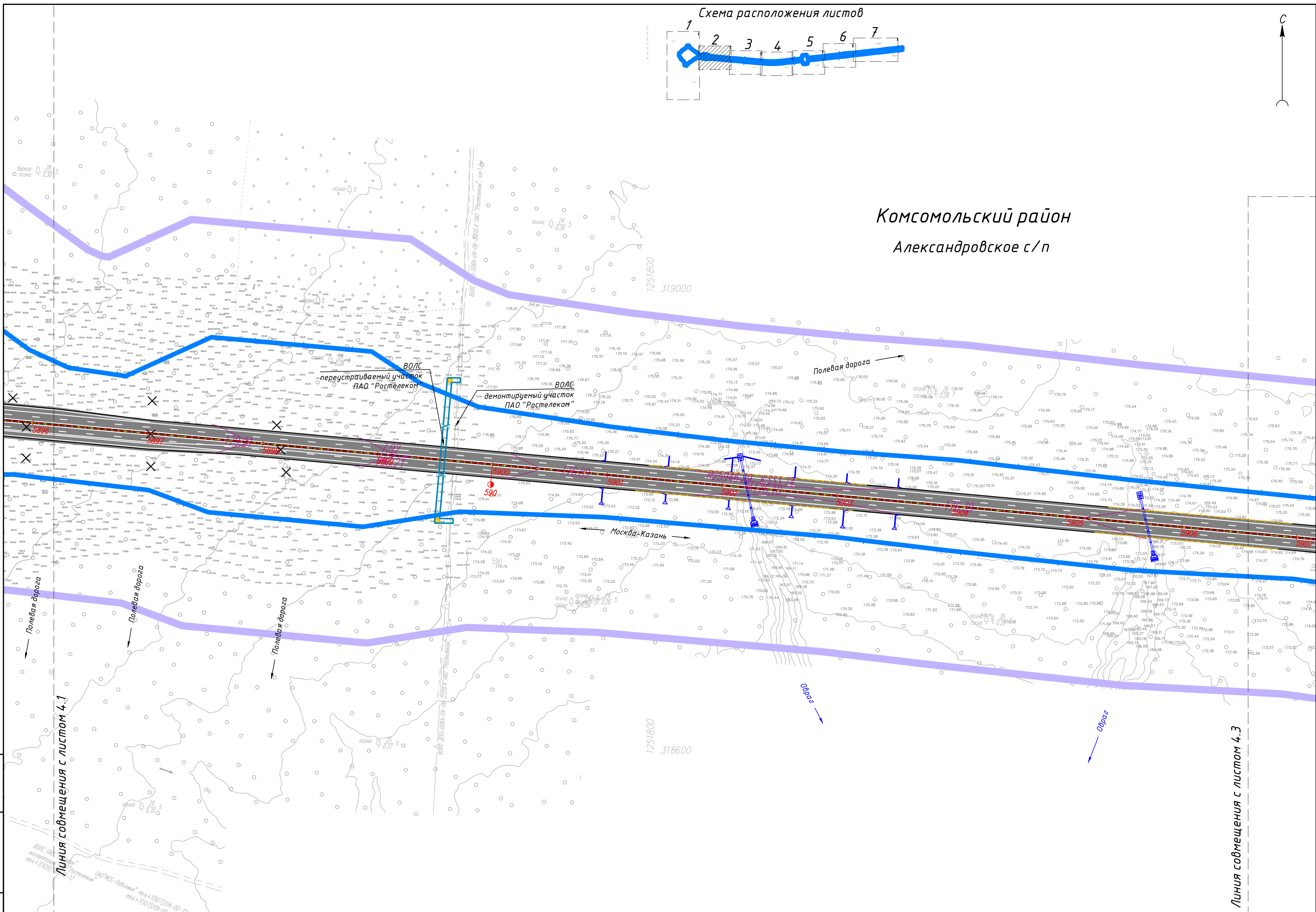


Схема расположения листов



Комсомольский район
Александровское с/п



Инд. № подл. Подп. и дата. Взам. инв. №

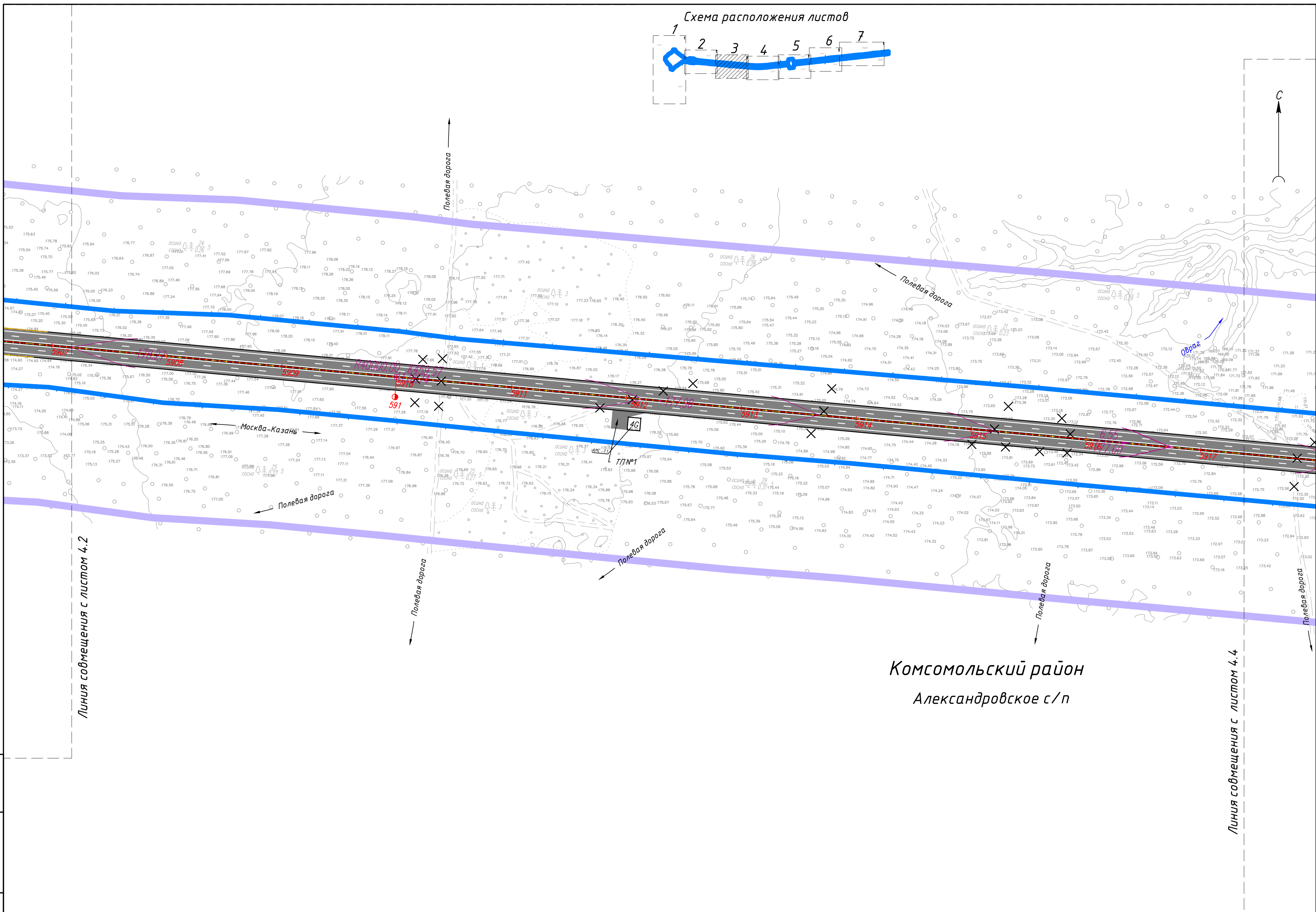
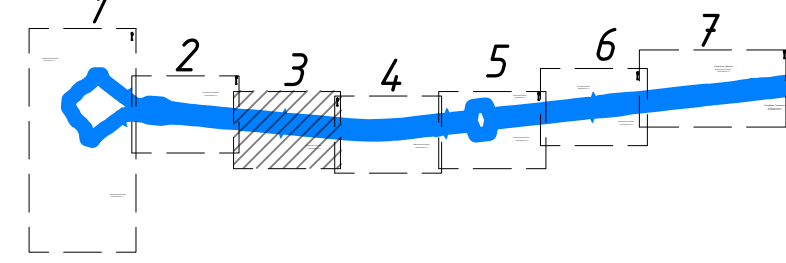
Линия совмещения с листом 4.1

Линия совмещения с листом 4.3

Изм.	Кол. уч.	Лист	№ док	Подпись	Дата

ДПТПИТ-2019-1483-ПП-МО-ГЧ-ЧР-1

Схема расположения листов



Комсомольский район
Александровское с/п

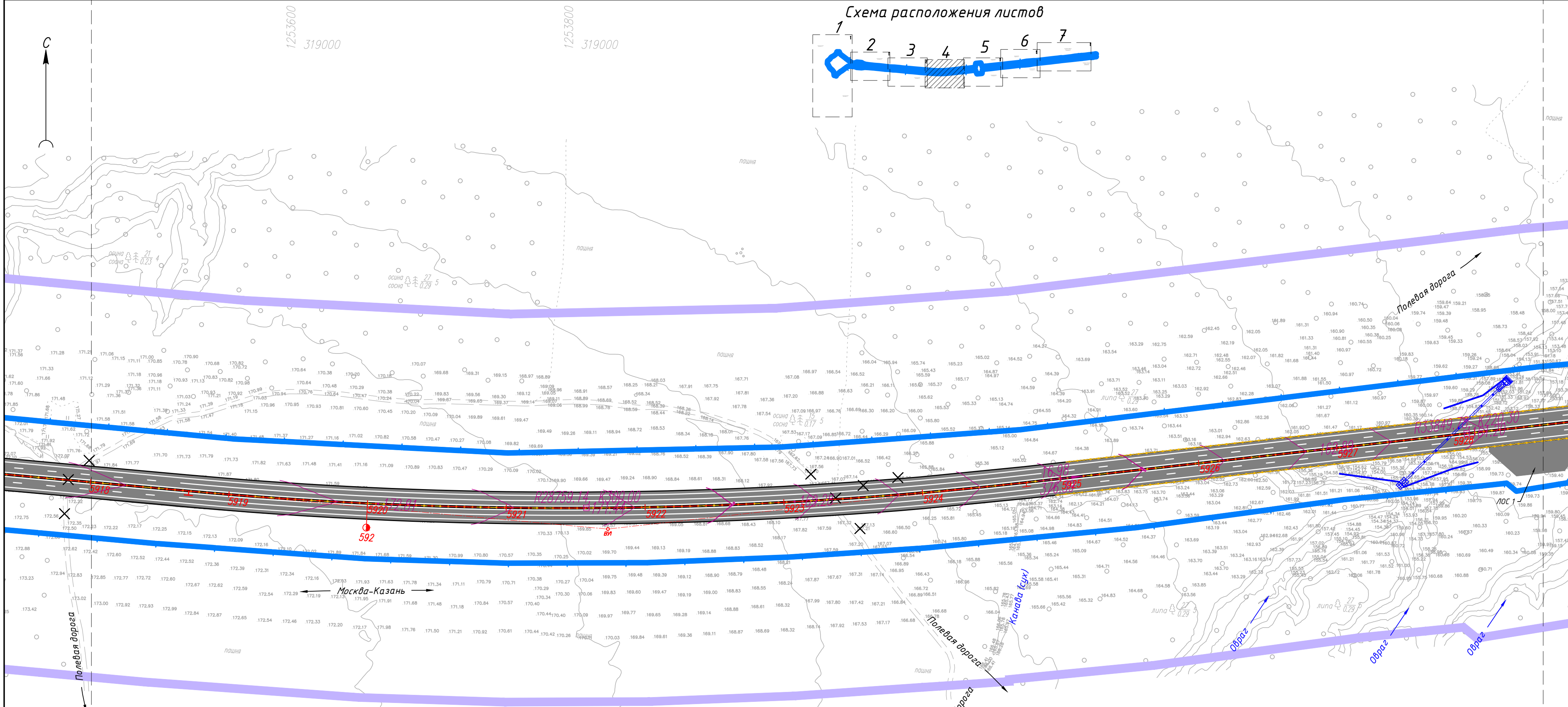
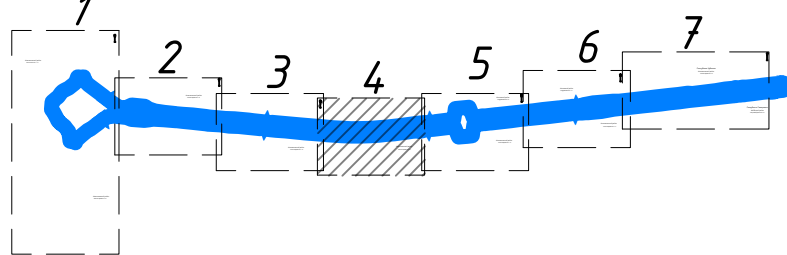
Инд. № подл. Подп. и дата. Взам. инв. №

Изм.	Кол. уч.	Лист	№ док	Подпись	Дата

ДПТПИТ-2019-1483-ПП-МО-ГЧ-ЧР-1

Лист
4.3

Схема расположения листов



Комсомольский район
Александровское с/п

Линия совмещения с листом 4.3

Линия совмещения с листом 4.5

Инд. № подл.

Подп. и дата

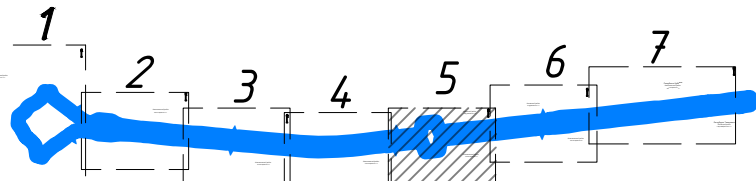
Взам. инв. №

Изм.	Кол. уч.	Лист	№ док	Подпись	Дата

ДПТПИИТ-2019-1483-ПП-МО-ГЧ-ЧР-1

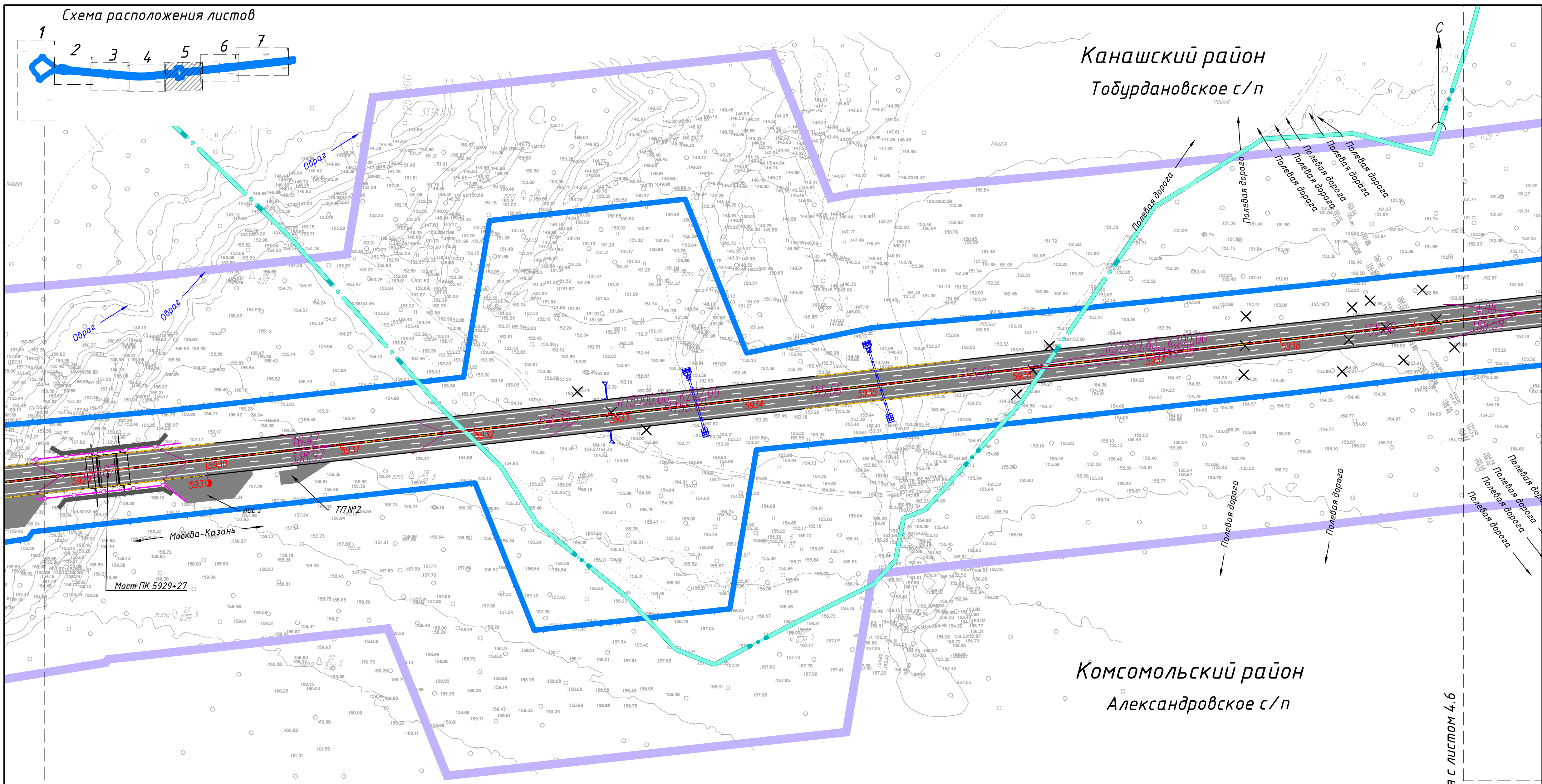
Лист
4.4

Схема расположения листов



Канашский район
Тобурдановское с/п

Комсомольский район
Александровское с/п



Линия совмещения с листом 4.4

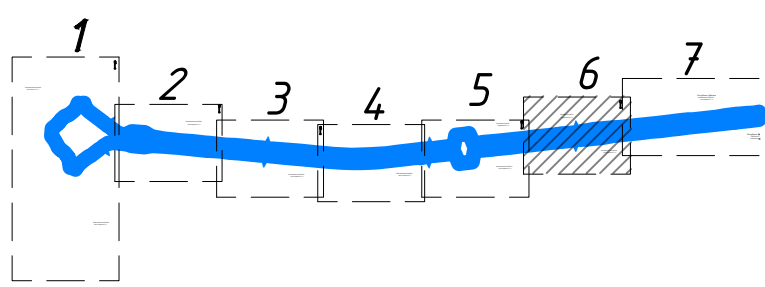
Линия совмещения с листом 4.6

Инд. № подл.	Подп. и дата	Взам. инв. №

Изм.	Кол. уч.	Лист	№ док	Подпись	Дата

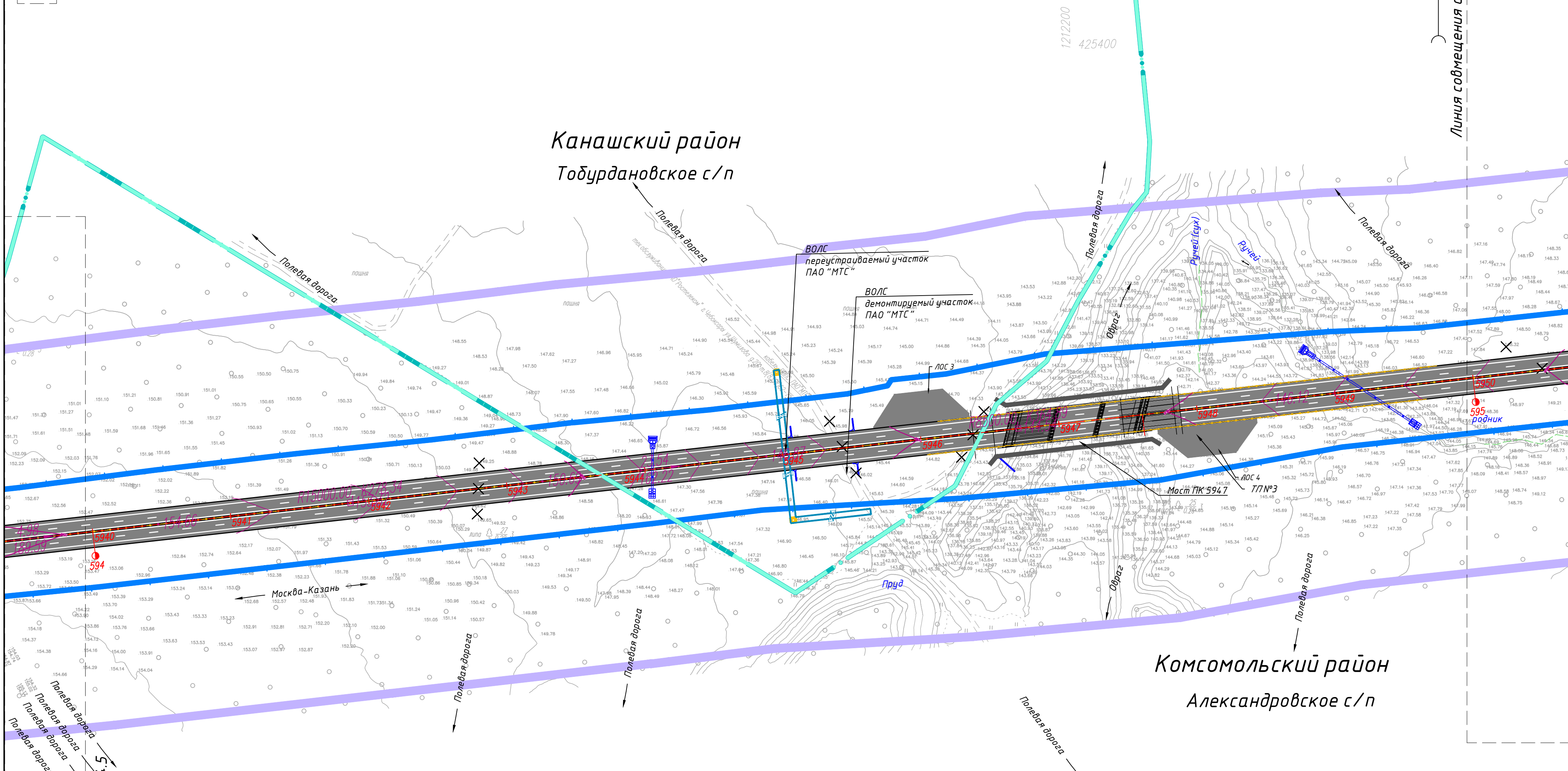
ДПТПИИТ-2019-1483-ПП-МО-ГЧ-ЧР-1

Схема расположения листов



Канашский район
Тобурдановское с/п

Линия совмещения с листом 4.7

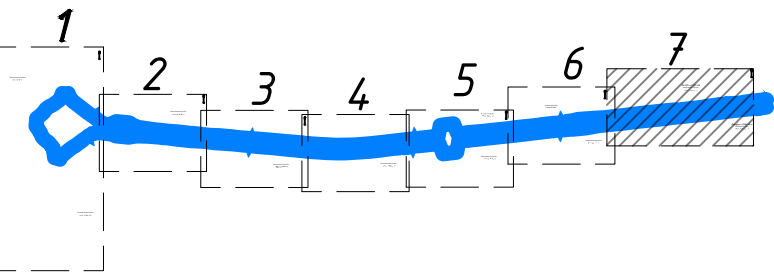


Комсомольский район
Александровское с/п

Инв. № подл.	Подп. и дата	Взам. инв. №

Изм.	Кол. уч.	Лист	№ док	Подпись	Дата

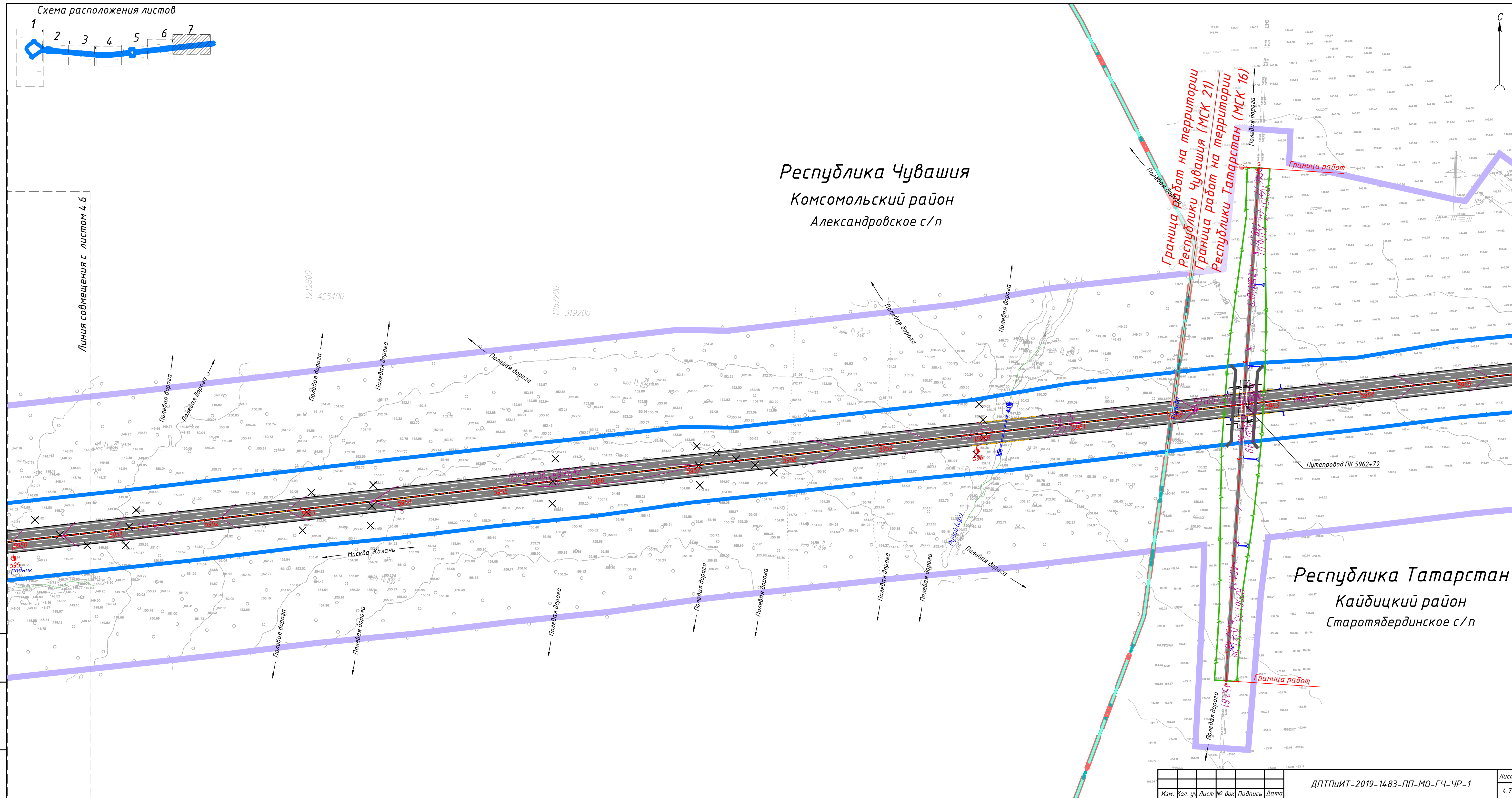
ДПТПИИТ-2019-1483-ПП-МО-ГЧ-ЧР-1



Республика Чувашия
Комсомольский район
Александровское с/п

Республика Татарстан
Кайдицкий район
Старотяжердинское с/п

Линия соприкосновения с листом 4.6

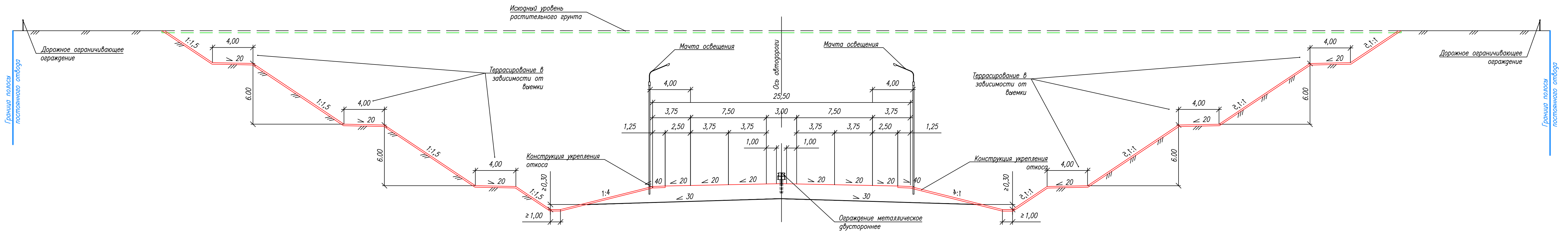


Граница работ на территории
Республики Чувашия (МСК 21)
Граница работ на территории
Республики Татарстан (МСК 16)

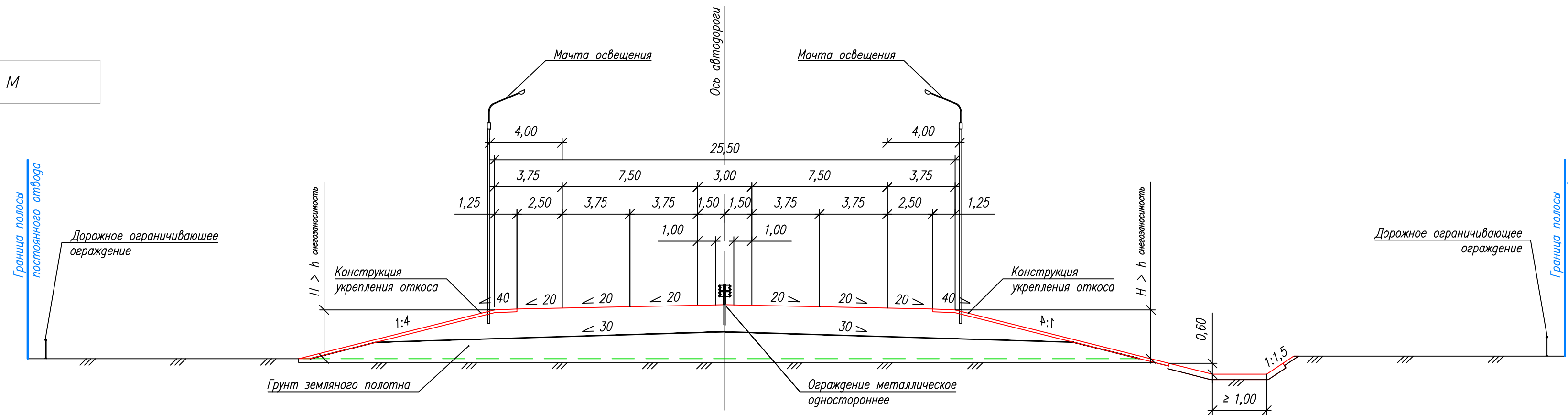
Инв. № подл.
Подл. и дата
Взам. инв. №

Изм.	Кол. уч.	Лист	№ док.	Подпись	Дата
------	----------	------	--------	---------	------

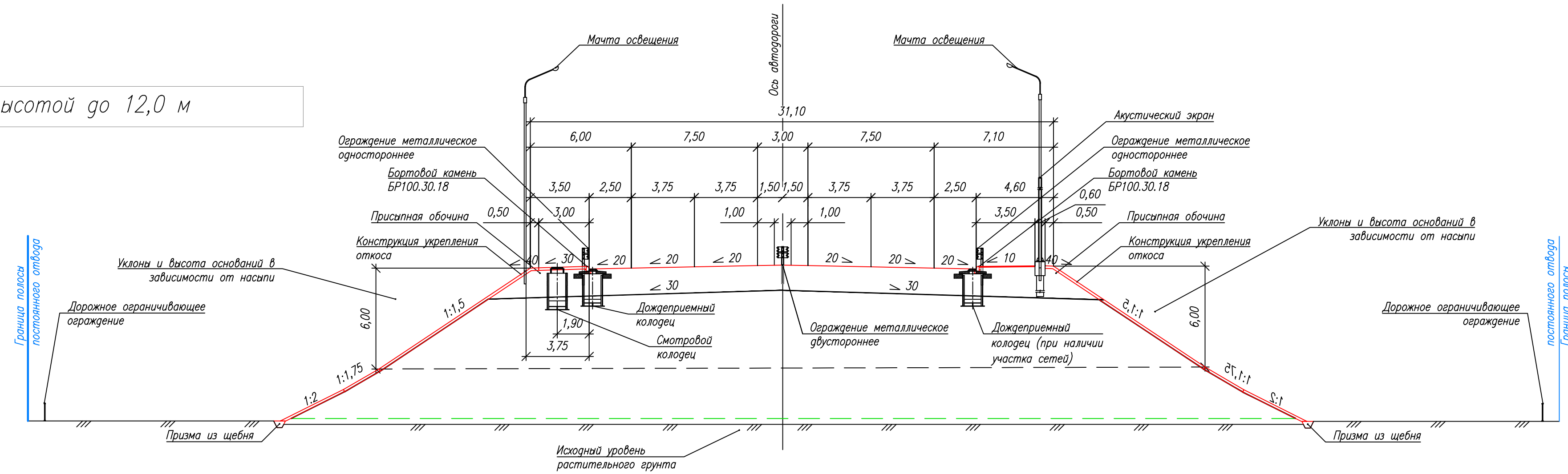
Тип 1 Выемка глубиной до 12,0 м



Тип 2 Насыпь высотой до 3,0 м

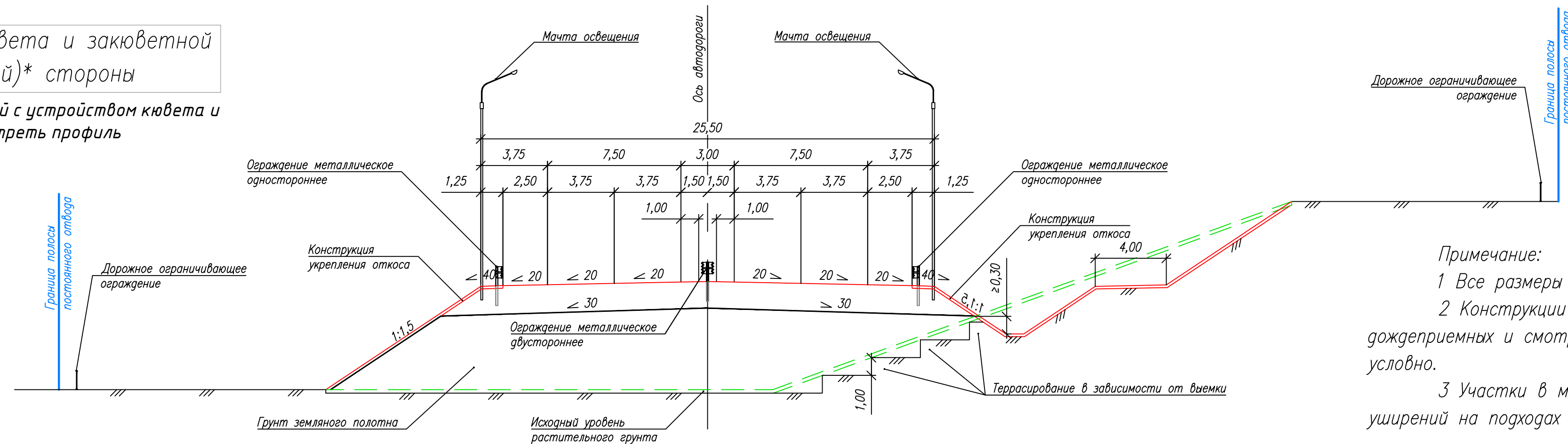


Тип 3 Насыпь высотой до 12,0 м



Тип 4 На склонах с устройством кювета и закуветной полки с правой (с левой)* стороны

*Конструкции профиля типовых решений с устройством кювета и закуветной полки с левой стороны смотреть профиль симметрично оси

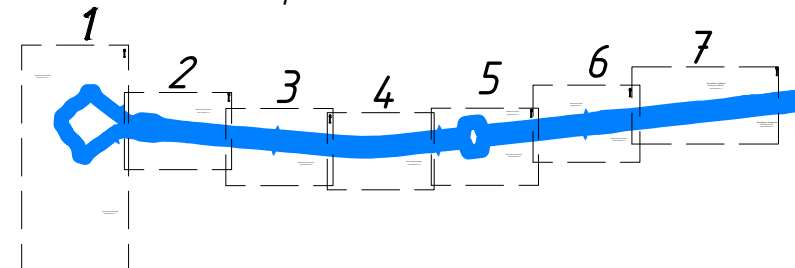


Примечание:
 1 Все размеры даны в метрах, уклоны – в промилле.
 2 Конструкции мачт наружного освещения, акустических экранов, дождеприемных и смотровых колодцев, поверхностного водоотвода показаны условно.
 3 Участки в местах отгона переходной-скоростных полос и в местах уширений на подходах к путепроводу на поперечных профилях не показаны.

Схема расположения проектируемого объекта



Схема расположения листов



Условные обозначения:

- Границы территории, в отношении которой осуществляется подготовка проекта планировки
- Граница субъекта Российской Федерации
- Граница муниципального района
- Граница поселения / городского округа
- Граница населенного пункта
- Ось планируемой автомобильной дороги общего пользования федерального значения

Границы зон планируемого размещения линейного объекта:

- автомобильной дороги общего пользования федерального значения

Границы зон планируемого размещения линейных объектов, подлежащих реконструкции в связи с изменением их местоположения:

- автомобильных дорог
- инженерных сетей/их наземных элементов

Утвержденные в установленном порядке границы зон с особыми условиями использования территорий, границы иных зон с особыми условиями использования территорий, устанавливаемые в соответствии с законодательством Российской Федерации:

Учтенные в ЕГРН: Устанавливаемые в соответствии с законодательством РФ:

Границы охранных зон существующих инженерных сетей и сооружений:

- линий электропередачи свыше 1 кВ
- линий электропередачи до 1 кВ
- линий связи

- газопроводов
- Границы водоохранных зон:
- Границы прибрежных защитных полос:
- Границы береговых полос (территория общего пользования):
- Границы придорожных полос автомобильных дорог:
- Границы иных зон с особыми условиями территорий: охранная зона пункта государственной геодезической сети, санитарно-защитная зона места утилизации биологических отходов

- район падения отделяющихся частей ракет
- зона публичного сервитута

- Границы лесничеств: границы участковых лесничеств, границы лесных кварталов

Границы территорий, подверженных риску возникновения чрезвычайных ситуаций природного и техногенного характера:

Согласно материалам Схемы территориального планирования Чувашской республики (Карта предупреждения чрезвычайных ситуаций межмуниципального и регионального характера, стихийных бедствий, эпидемий и ликвидации их последствий) утвержденной постановлением Кабинета Министров Чувашской Республики от 12.07.2018г. № 270 территория, в отношении которой осуществляется подготовка проекта планировки территории, полностью расположена в границах территории подверженных риску возникновения лесных пожаров.

Согласовано

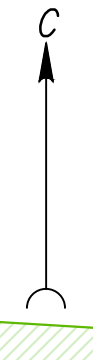
Взам. инв. №

Подп. и дата

Инв. № подл.

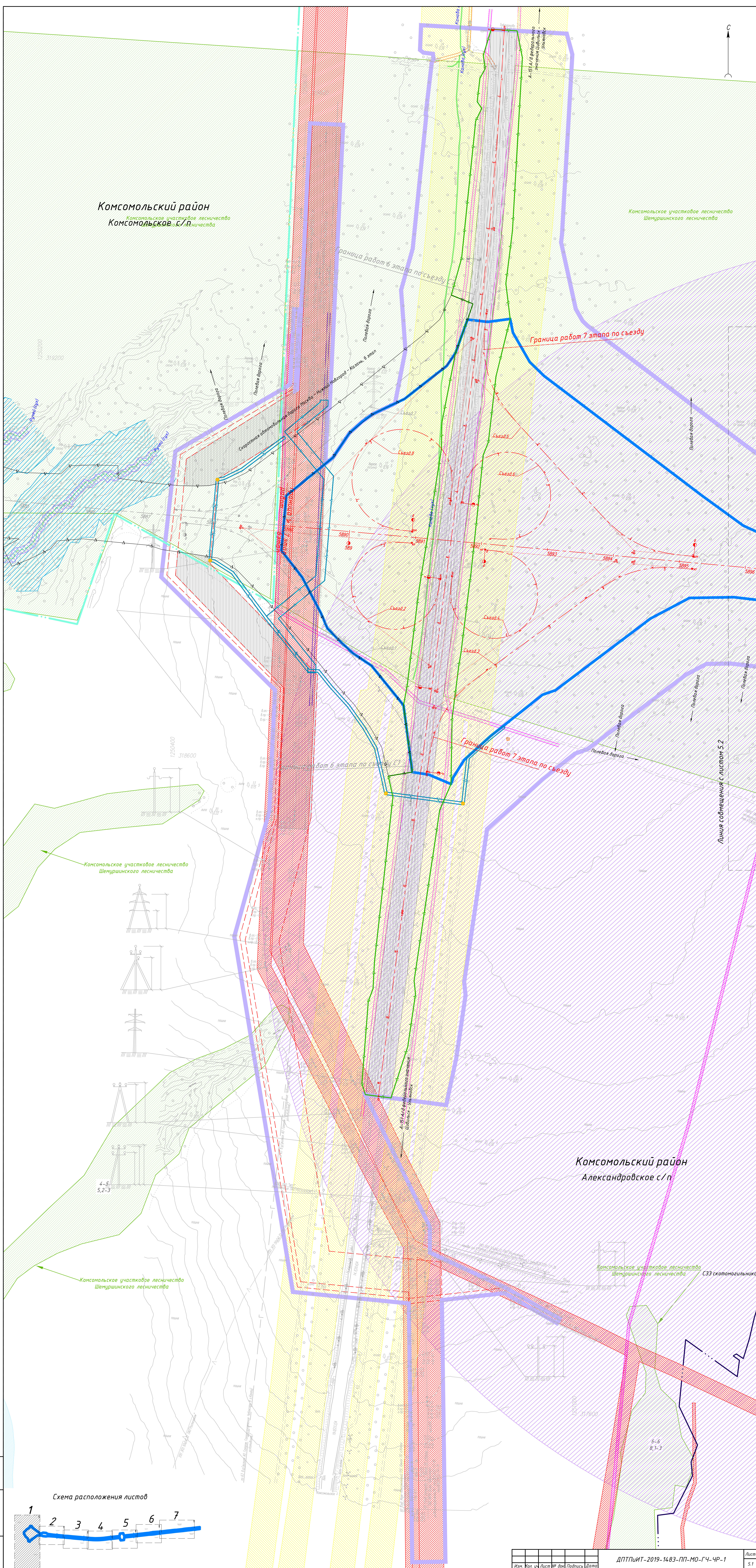
						ДПТПИИТ-2019-1483-ПП-МО-ГЧ-ЧР-1			
						«Скоростная автомобильная дорога Москва – Нижний Новгород – Казань. Строительство скоростной автомобильной дороги Москва – Нижний Новгород – Казань, 7 этап км 586 – км 663, Чувашская Республика. Республика Татарстан (от пересечения с автомобильной дорогой федерального значения А-151 «Цивильск – Ульяновск» до пересечения с автомобильной дорогой регионального значения Р-241 «Казань – Буинск – Ульяновск»)»			
Изм.	Кол.уч.	Лист	№ док.	Подпись	Дата	Проект планировки территории Материалы по обоснованию	Стадия	Лист	Листов
Разработал	Бреусов				03.21		ДПТ	5.0	8
Проверил	Косынкина				03.21				
Рук. отдела	Божук				03.21				
Н. контроль	Косынкина				03.21	000 "ТранспроектИнжиниринг" г. Санкт-Петербург			

Система координат МСК-21 зона 1



Комсомольский район
Комсомольское участковое лесничество
Комсомольское с/п

Комсомольское участковое лесничество
Шемуршинского лесничества



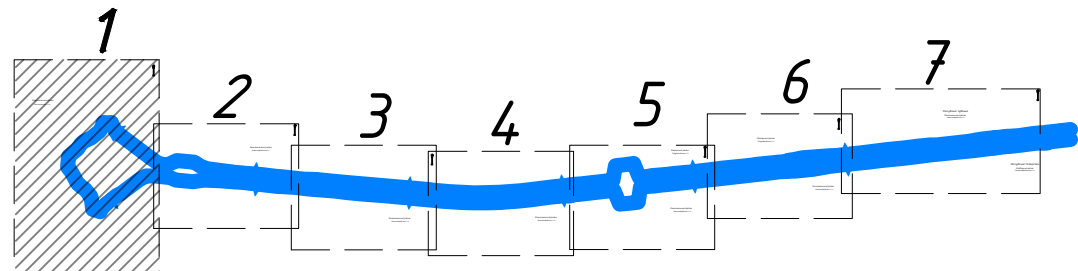
Комсомольское участковое лесничество
Шемуршинского лесничества

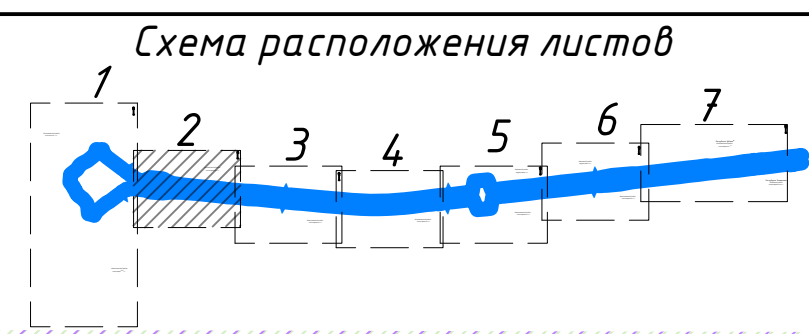
Комсомольский район
Александровское с/п

Комсомольское участковое лесничество
Шемуршинского лесничества



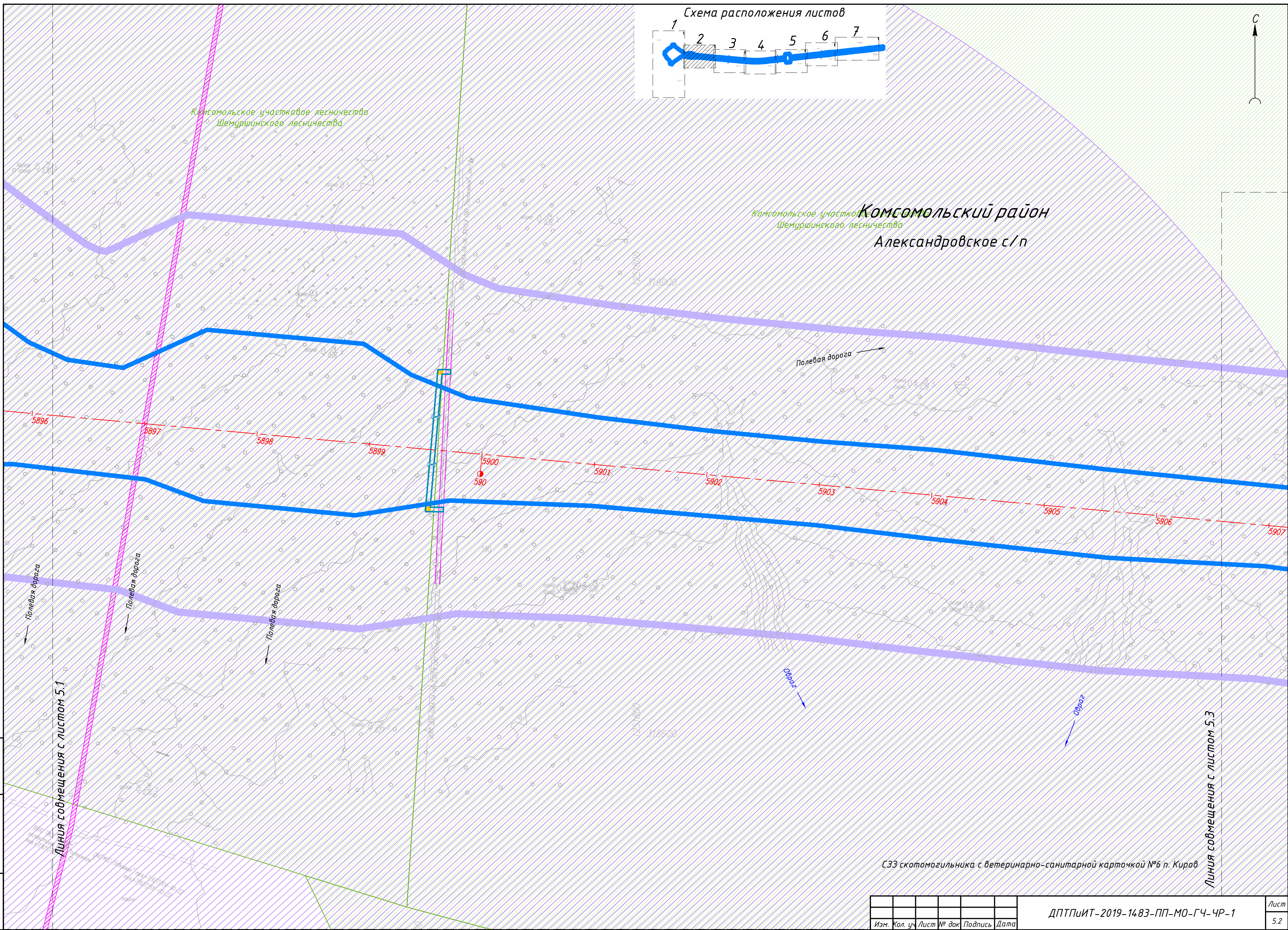
Схема расположения листов





Комсомольское участковое лесничество
Шемуршинского лесничества

Комсомольский район
Александровское с/п



Линия совмещения с листом 5.1

Линия совмещения с листом 5.3

СЗЗ скотомогильника с ветеринарно-санитарной карточкой №6 п. Киров

Инд. № подл.

Подп. и дата

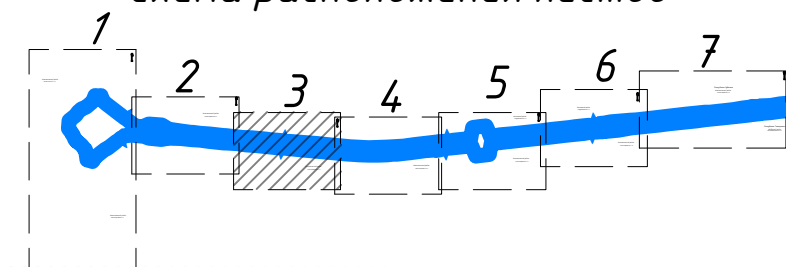
Взам. инв. №

Изм.	Кол. уч.	Лист	№ док	Подпись	Дата

ДПТПИИТ-2019-1483-ПП-МО-ГЧ-ЧР-1

Лист
5.2

Схема расположения листов



Комсомольское участковое лесничество
Шемуршинского лесничества

Комсомольское участковое лесничество
Шемуршинского лесничества

Полевая дорога

Полевая дорога

Образ

5907 5908 5909 5910 591 5911 5912 5913 5914 5915 5916 5917

Полевая дорога

Полевая дорога

Полевая дорога

Полевая дорога

Линия совмещения с листом 5.2

Комсомольский район
Александровское с/п

Линия совмещения с листом 5.4

С

Инд. № подл.

Подп. и дата

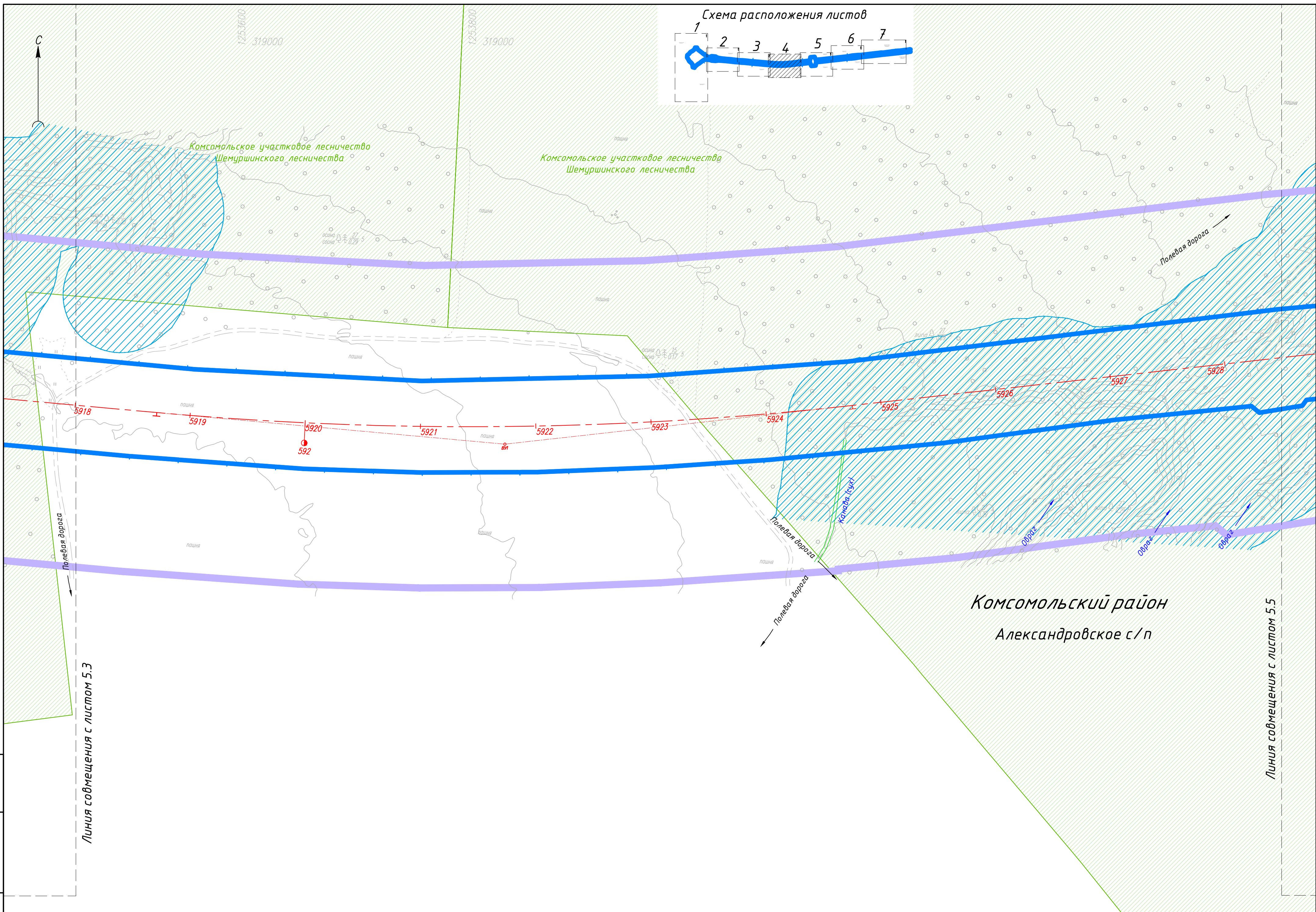
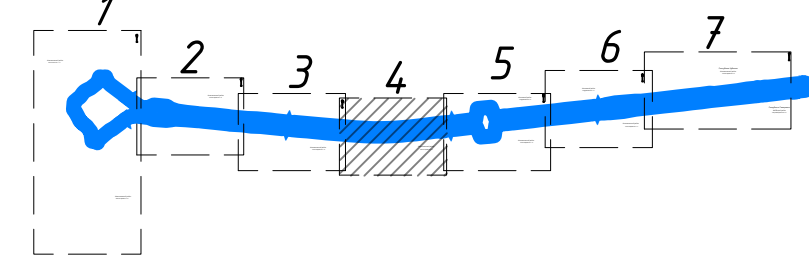
Взам. инв. №

Изм.	Кол. уч.	Лист	№ док	Подпись	Дата

ДПТПИИТ-2019-1483-ПП-МО-ГЧ-ЧР-1

Лист
5.3

Схема расположения листов



Линия совмещения с листом 5.3

Линия совмещения с листом 5.5

Комсомольский район
Александровское с/п

Инв. № подл.

Подп. и дата

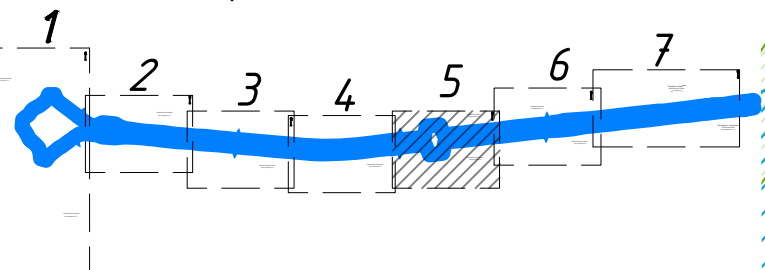
Взам. инв. №

Изм.	Кол. уч.	Лист	№ док	Подпись	Дата

ДПТПИТ-2019-1483-ПП-МО-ГЧ-ЧР-1

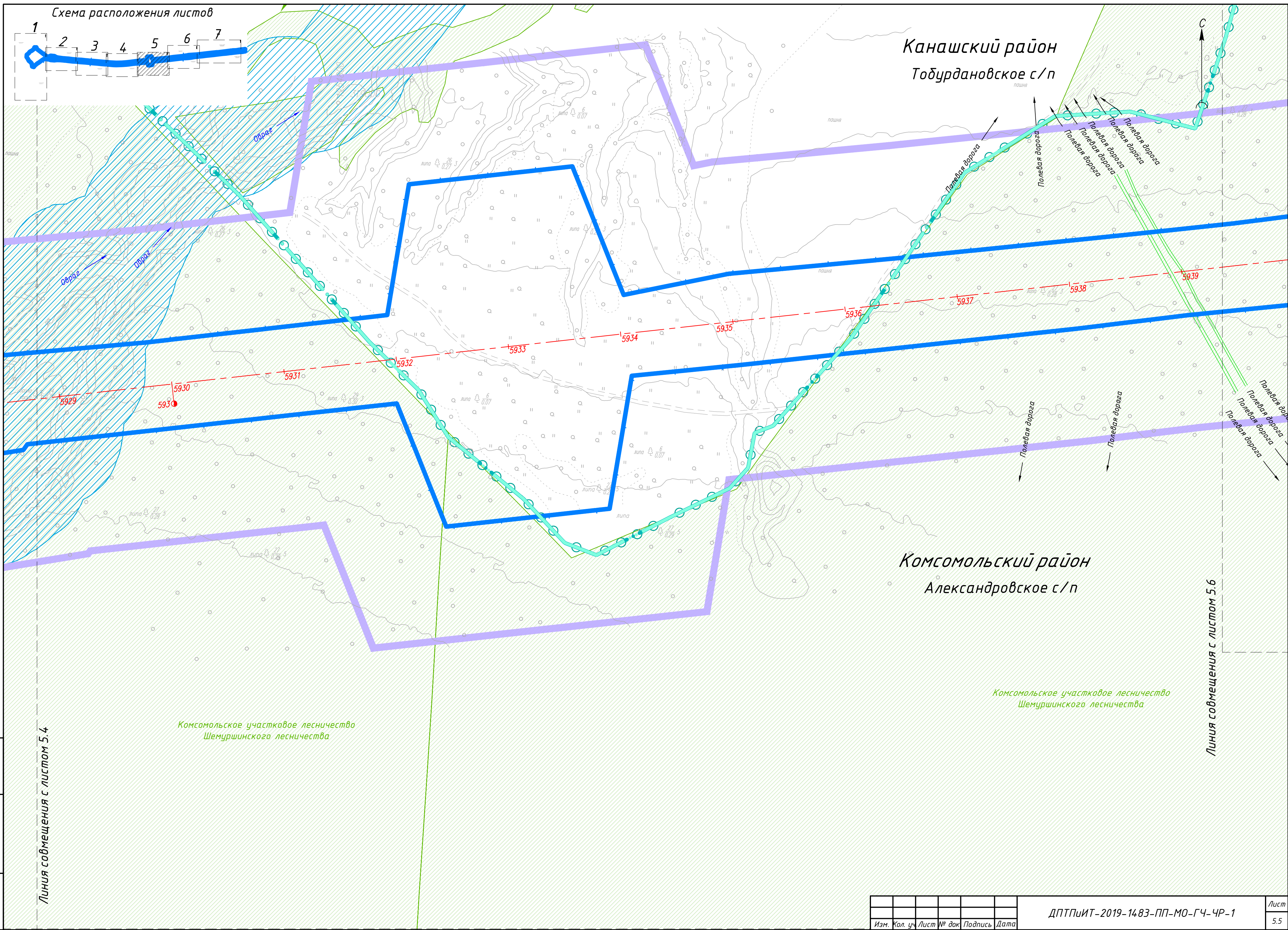
Лист
5.4

Схема расположения листов



Канашский район
Тобурдановское с/п

Комсомольский район
Александровское с/п



Комсомольское участковое лесничество
Шемуршинского лесничества

Комсомольское участковое лесничество
Шемуршинского лесничества

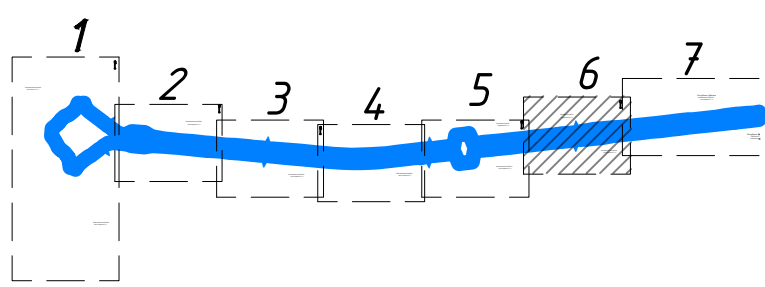
Линия совмещения с листом 5.6

Линия совмещения с листом 5.4

Инд. № подл.	Подп. и дата	Взам. инв. №

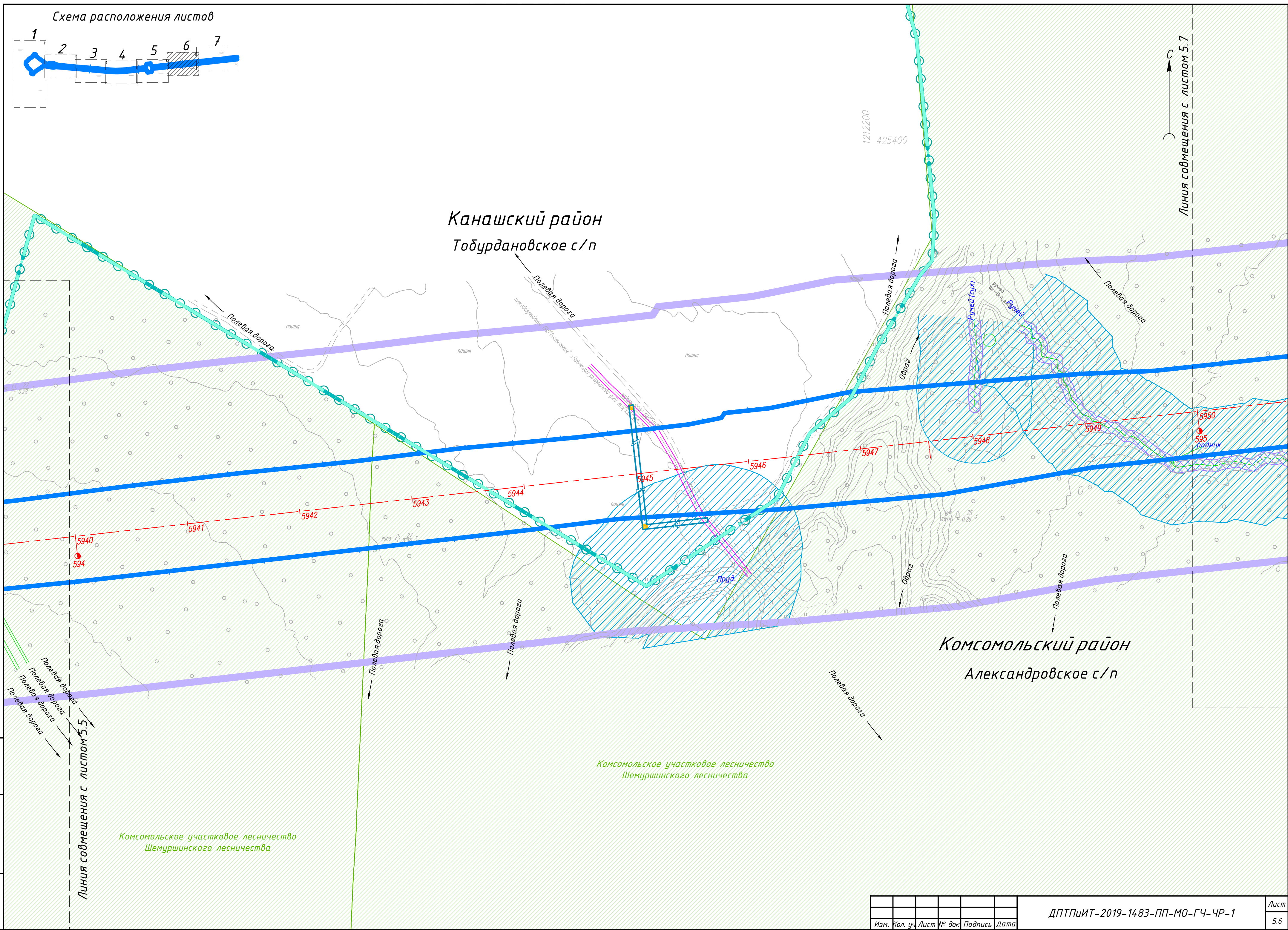
Изм.	Кол. уч.	Лист	№ док	Подпись	Дата

ДПТПИИТ-2019-1483-ПП-МО-ГЧ-ЧР-1



Канашский район
Тобурдановское с/п

Линия совмещения с листом 5.7



Комсомольский район
Александровское с/п

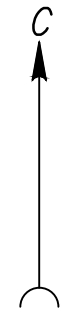
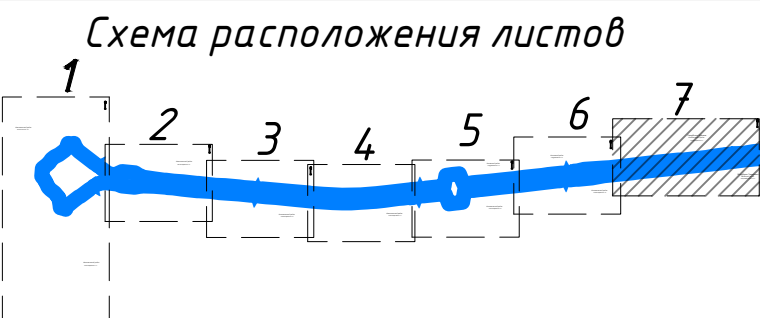
Комсомольское участковое лесничество
Шемуршинского лесничества

Комсомольское участковое лесничество
Шемуршинского лесничества

Линия совмещения с листом 5.5

Инв. № подл.	Подп. и дата	Взам. инв. №

Изм.	Кол. уч.	Лист	№ док	Подпись	Дата



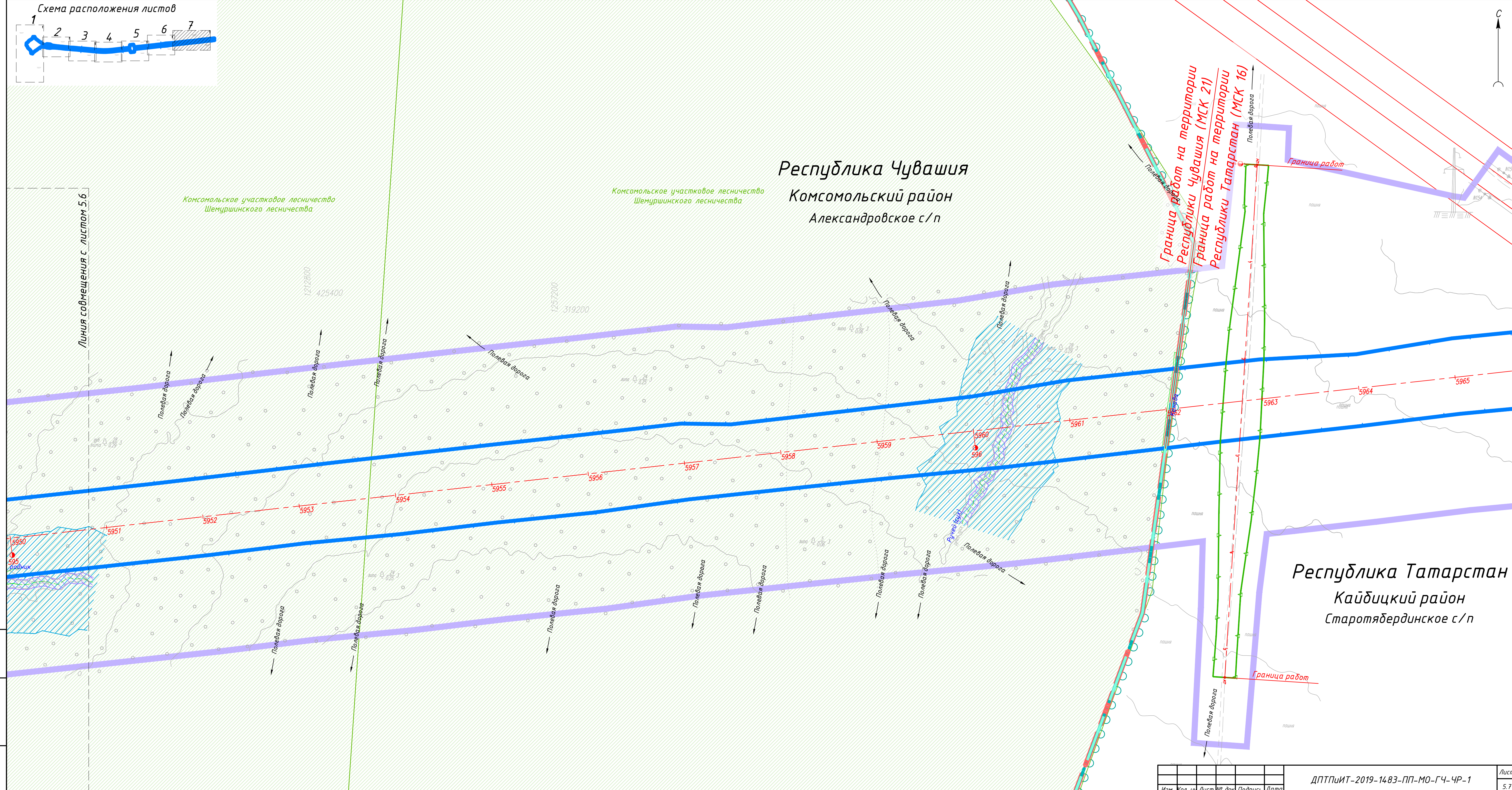
Республика Чувашия
Комсомольский район
Александровское с/п

Комсомольское участковое лесничество
Шемуршинского лесничества

Комсомольское участковое лесничество
Шемуршинского лесничества

Граница работ на территории
Республики Чувашия (МСК 21)
Граница работ на территории
Республики Татарстан (МСК 16)

Линия со смещением с листом 5.6



Республика Татарстан
Кайдицкий район
Старотябердинское с/п

Инв. № подл. Подп. и дата. Взам. инв. №








Изм.	Кол. уч.	Лист	№ док.	Подпись	Дата

ДПТПИИТ-2019-14.83-ПП-МО-ГЧ-ЧР-1

Лист 5.7


Схема расположения проектируемого объекта

Условные обозначения:









-  Границы территории, в отношении которой осуществляется подготовка проекта планировки
-  Граница субъекта Российской Федерации
-  Граница муниципального района
-  Граница поселения / городского округа
- Границы зон планируемого размещения линейного объекта:
 -  автомобильной дороги общего пользования федерального значения
- Границы зон планируемого размещения временных сооружений на период строительства линейных объектов:
 -  автомобильной дороги общего пользования федерального значения и автомобильных дорог, подлежащих реконструкции в связи с изменением их местоположения
 -  инженерных сетей, подлежащих реконструкции в связи с изменением их местоположения




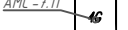








Номера характерных точек границ зон планируемого размещения временных сооружений на период строительства линейных объектов:

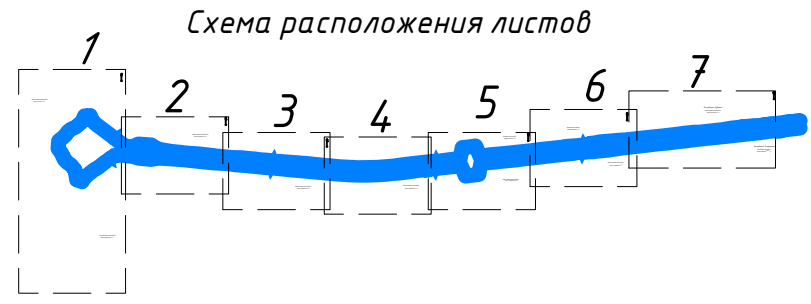
Ось планируемого линейного объекта с нанесением пикетажа и (или) километровых отметок:
 автомобильной дороги общего пользования федерального значения

Конструктивные и планировочные решения, планируемые в отношении линейного объекта и (или) объектов капитального строительства, проектируемых в составе линейного объекта:

-  проезжая часть
-  съезды с асфальтовым покрытием
-  полевые дороги и проезды для сельскохозяйственной техники
-  эстакады, путепроводы, мосты
-  откосы
-  водопропускные трубы и элементы закрытой водопропускной системы
-  дорожные водоотводные лотки
-  ограждения

-  шумозащитные экраны
- Объекты инженерной инфраструктуры, планируемые в составе линейного объекта:
 -  локальные очистные сооружения
 -  элементы автоматизированной системы управления дорожным движением
 -  антенно-мачтовое сооружение
 -  трансформаторные подстанции

-  канализация
-  сети связи (автоматизированная система управления дорожным движением)
-  сети наружного освещения
-  кабельные линии электропередачи 0,4 кВ
-  кабельные линии электропередачи 10 кВ
- Объекты, подлежащие сносу (демонтажу):
 X X X

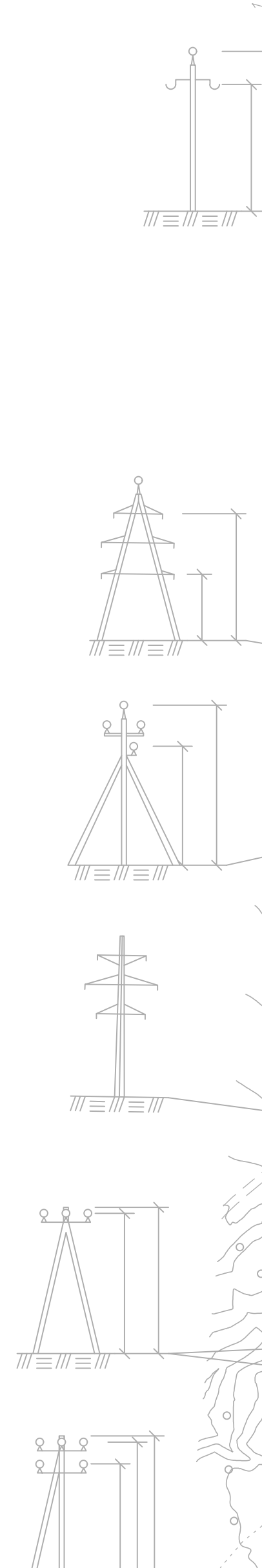
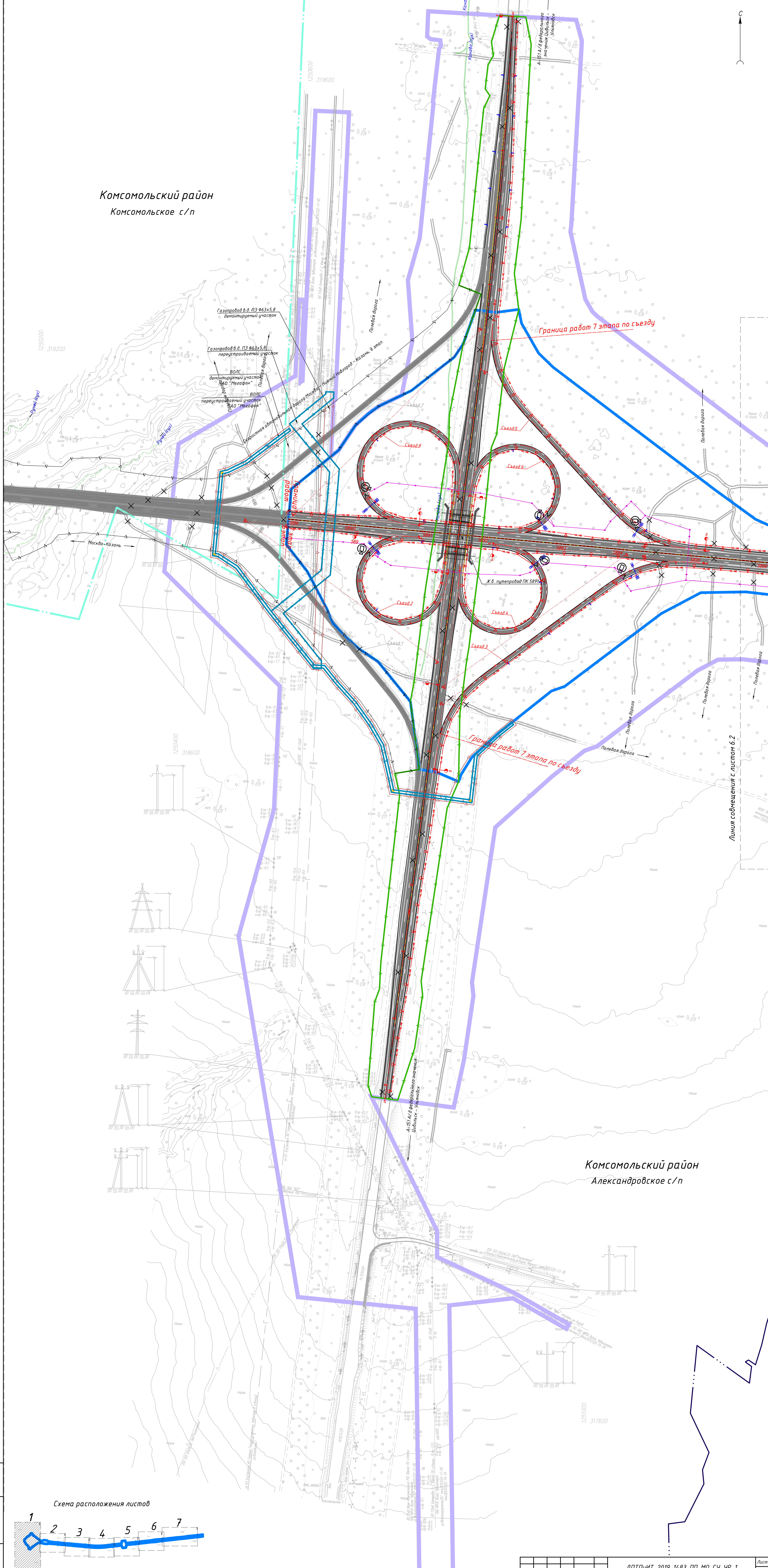


Согласовано
Взам. инв. №
Подп. и дата
Инв. № подл.

						ДПТПИИТ-2019-1483-ПП-МО-ГЧ-ЧР-1				
						<small>«Скоростная автомобильная дорога Москва – Нижний Новгород – Казань. Строительство скоростной автомобильной дороги Москва – Нижний Новгород – Казань, 7 этап км 586 – км 663, Чувашская Республика. Республика Татарстан (от пересечения с автомобильной дорогой федерального значения А-151 «Цибиловск – Ульяновск» до пересечения с автомобильной дорогой регионального значения Р-241 «Казань – Буинск – Ульяновск»)»</small>				
Изм.	Кол.уч.	Лист	№ док.	Подпись	Дата	Проект планировки территории		Стадия	Лист	Листов
						Материалы по обоснованию		ДПТ	6.0	8
Разработал		Бреусов			03.21	Схема конструктивных и планировочных решений М 1:2000		ООО «ТранспроектИнжиниринг» г. Санкт-Петербург		
Проверил		Косынкина			03.21					
Рук. отдела		Божук			03.21					
Н. контроль		Косынкина			03.21					

Система координат МСК-21 зона 1

Комсомольский район
Комсомольское с/п



Комсомольский район
Александровское с/п

Схема расположения листов

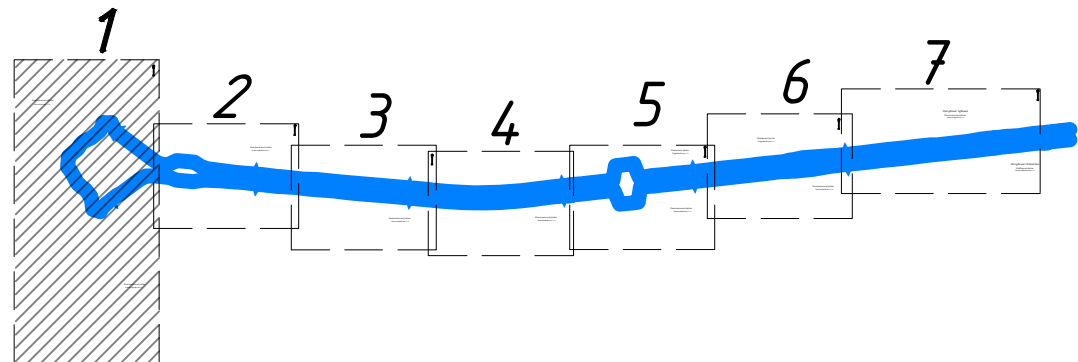
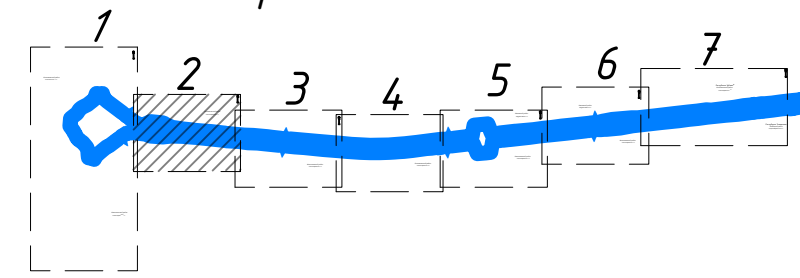
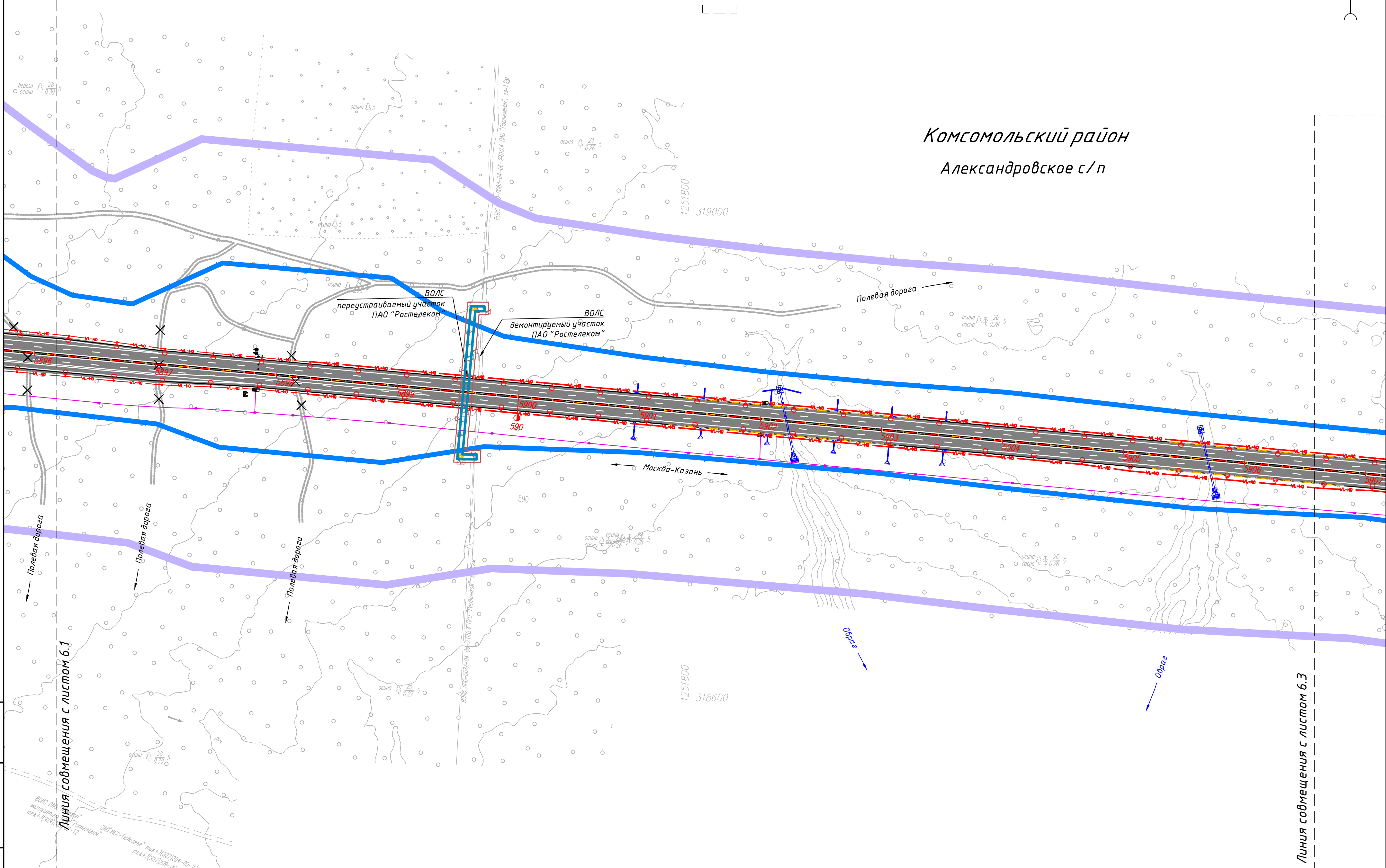


Схема расположения листов



Комсомольский район
Александровское с/п



Линия совмещения с листом б.1

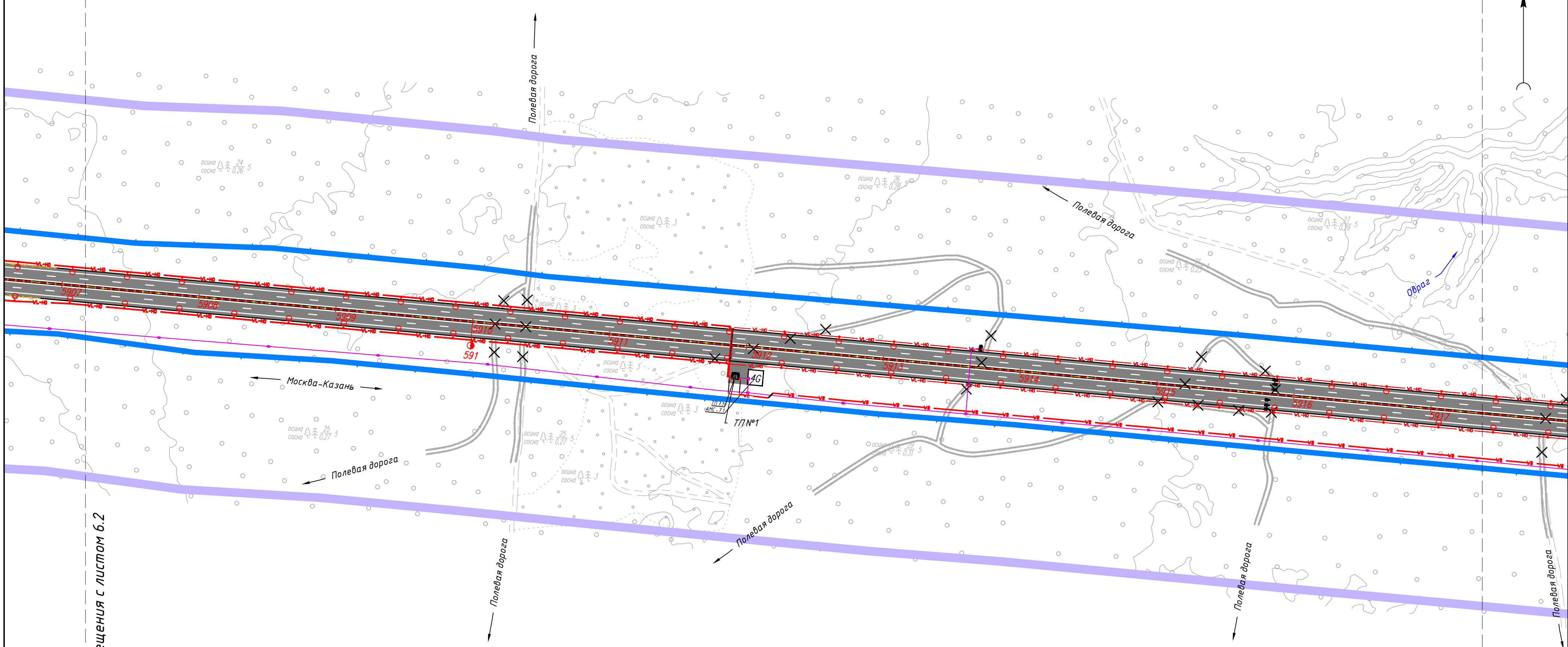
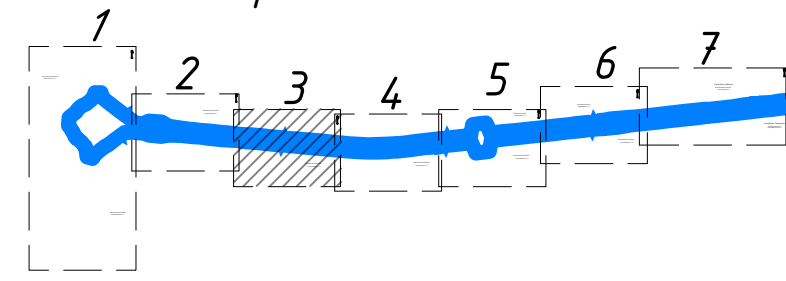
Линия совмещения с листом б.3

Изм. № подл.	Подп. и дата	Взам. инв. №

Изм.	Кол. уч.	Лист	№ док	Подпись	Дата

ДПТПИТ-2019-1483-ПП-МО-ГЧ-ЧР-1

Схема расположения листов



Линия совмещения с листом б.2

Линия совмещения с листом б.4

Комсомольский район
Александровское с/п

Инд. № подл.

Подп. и дата

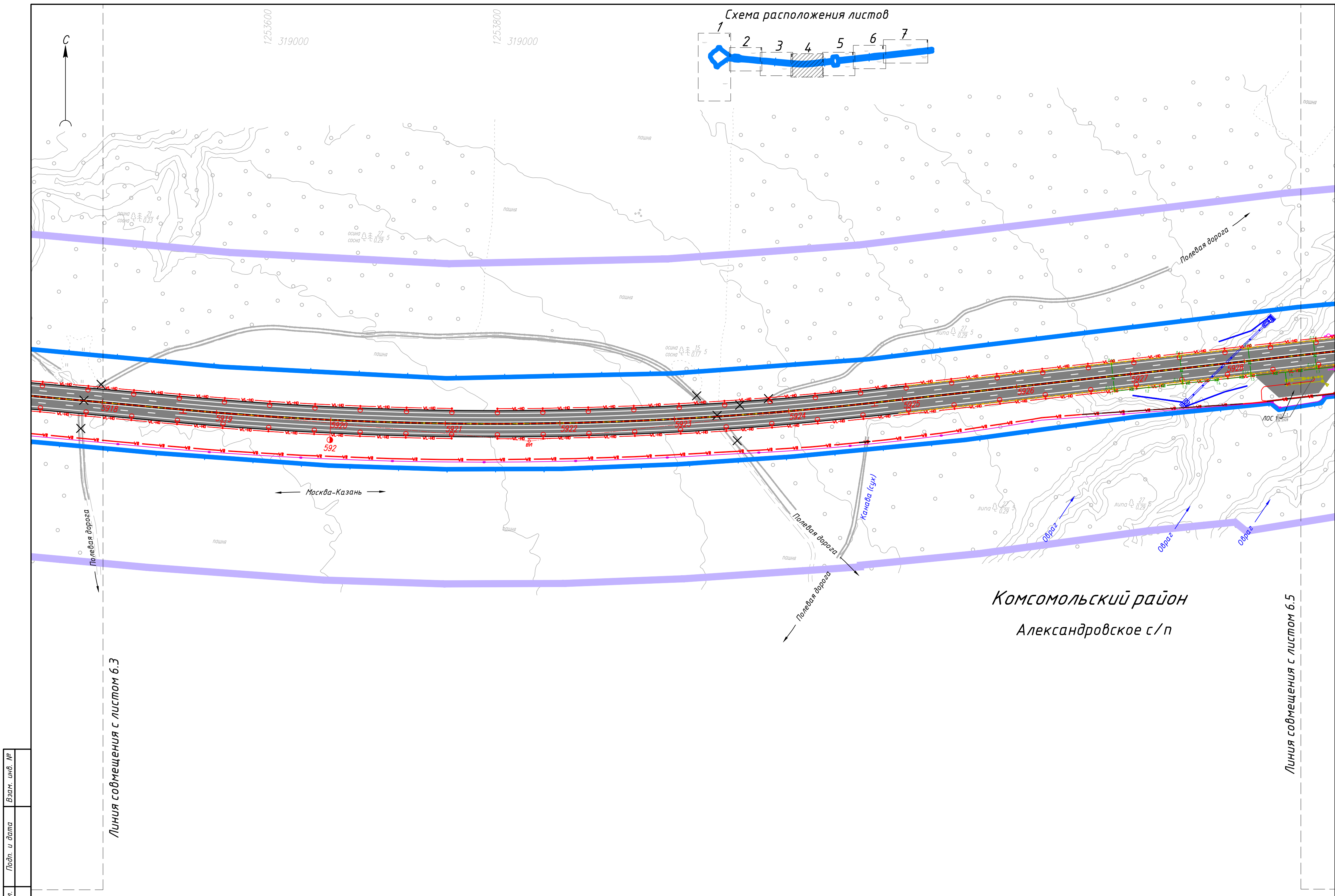
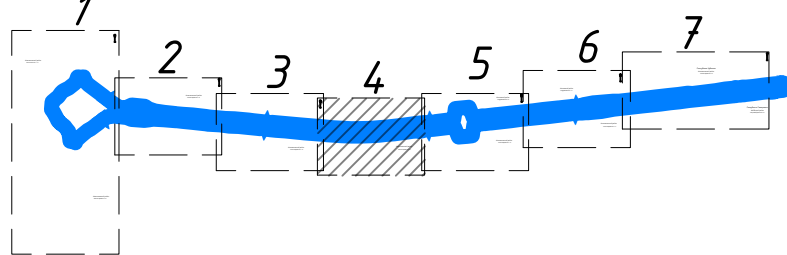
Взам. инв. №

Изм.	Кол. уч.	Лист	№ док	Подпись	Дата

ДПТПИТ-2019-1483-ПП-МО-ГЧ-ЧР-1

Лист
6.3

Схема расположения листов



Комсомольский район
Александровское с/п

Линия совмещения с листом б.3

Линия совмещения с листом б.5

Инд. № подл.

Подп. и дата

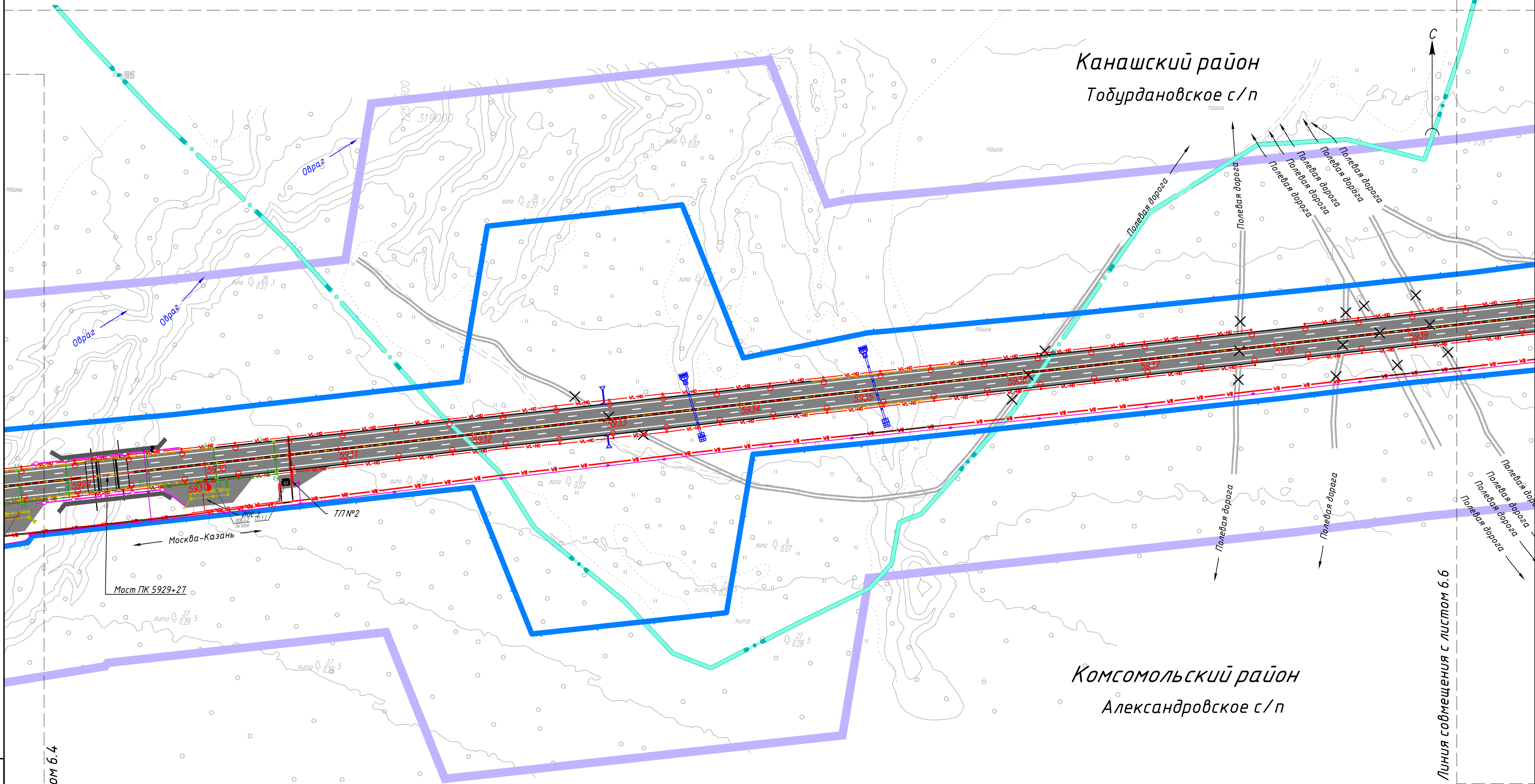
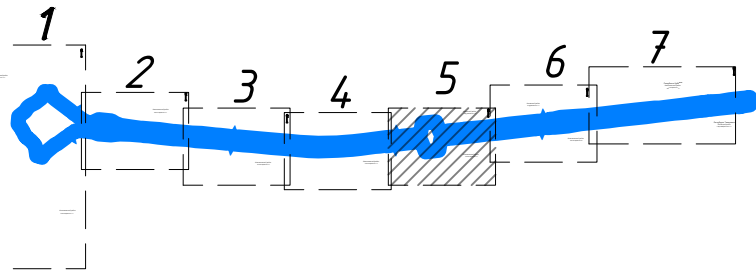
Взам. инв. №

Изм.	Кол. уч.	Лист	№ док	Подпись	Дата

ДПТПИТ-2019-1483-ПП-МО-ГЧ-ЧР-1

Лист
6.4

Схема расположения листов



Линия совмещения с листом б.4

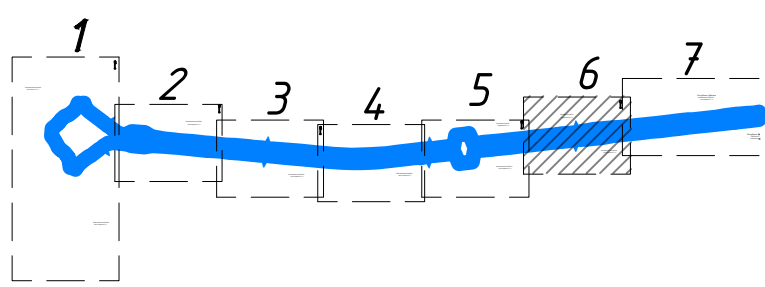
Линия совмещения с листом б.6

Инд. № подл.	Подп. и дата	Взам. инв. №

Изм.	Кол. уч.	Лист	№ док.	Подпись	Дата

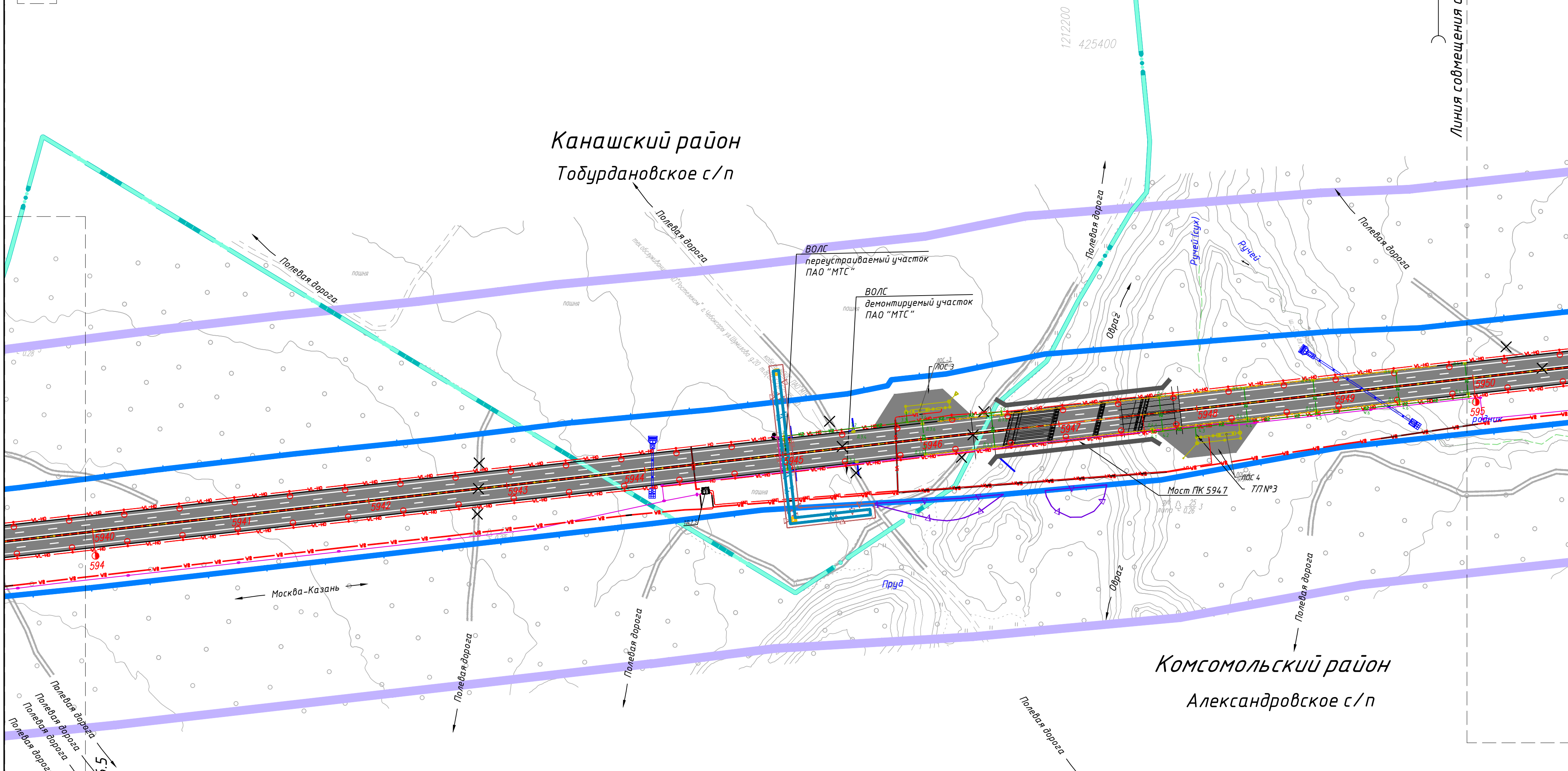
ДПТПИТ-2019-1483-ПП-МО-ГЧ-ЧР-1

Схема расположения листов



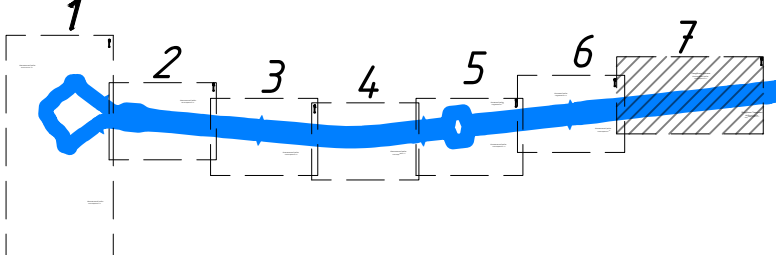
Канашский район
Тобурдановское с/п

Линия совмещения с листом 6.7



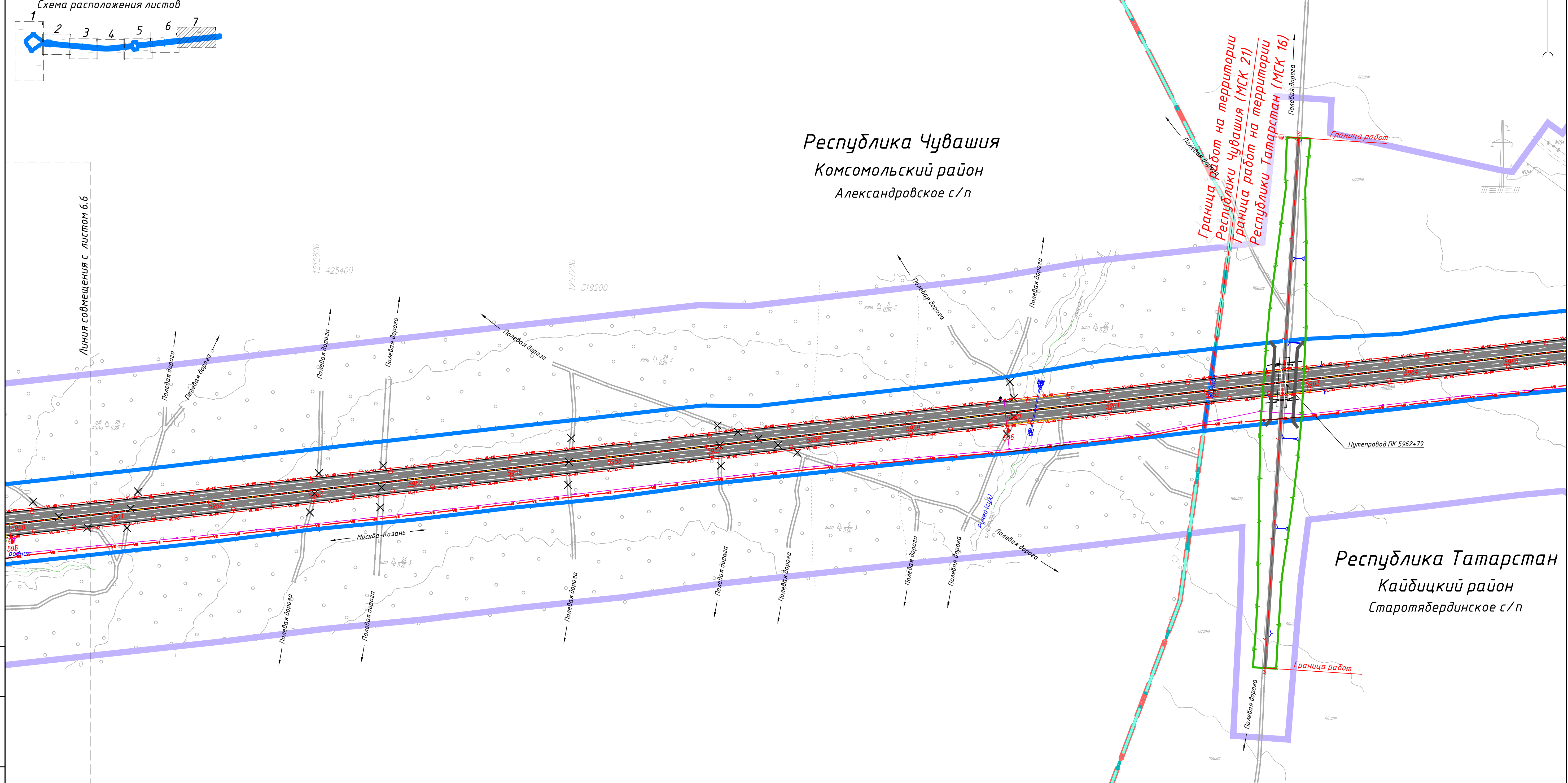
Комсомольский район
Александровское с/п

Инд. № подл.	Подп. и дата	Взам. инв. №



Республика Чувашия
Комсомольский район
Александровское с/п

Республика Татарстан
Кайдицкий район
Старотябердинское с/п



Инв. № подл. Подп. и дата. Взам. инв. №