

ДОКУМЕНТАЦИЯ ПО ПЛАНИРОВКЕ ТЕРРИТОРИИ ОБЪЕКТА

**«Скоростная автомобильная дорога Москва – Нижний Новгород – Казань.
Строительство скоростной автомобильной дороги Москва – Нижний
Новгород – Казань, 6 этап км 454 – км 586, Нижегородская область,
Чувашская Республика (от пересечения с автомобильной дорогой
регионального значения 22К-0162 «Работки – Порецкое» до пересечения
с автомобильной дорогой федерального значения А-151
«Цивильск – Ульяновск»)»**

ПРОЕКТ ПЛАНИРОВКИ ТЕРРИТОРИИ

Материалы по обоснованию проекта планировки

**Раздел 3 «Материалы по обоснованию проекта планировки территории.
Графическая часть»**

Часть 2

Книга 11

ДПТПиИТ-2019-1483-ПП-МО-ГЧ-ЧР-11

**Сельские поселения Комсомольское, Александровское Комсомольского
муниципального района**



АКЦИОНЕРНОЕ ОБЩЕСТВО
Институт по проектированию и изысканиям автомобильных дорог
«СОЮЗДОРПРОЕКТ»

ЗАКАЗЧИК: Государственная компания «Российские автомобильные дороги»

«Скоростная автомобильная дорога Москва – Нижний Новгород – Казань. Строительство скоростной автомобильной дороги Москва – Нижний Новгород – Казань, 6 этап км 454 – км 586, Нижегородская область, Чувашская Республика (от пересечения с автомобильной дорогой регионального значения 22К-0162 «Работки – Порецкое» до пересечения с автомобильной дорогой федерального значения А-151 «Цивильск – Ульяновск»)»

ПРОЕКТ ПЛАНИРОВКИ ТЕРРИТОРИИ

Материалы по обоснованию проекта планировки

Раздел 3 «Материалы по обоснованию проекта планировки территории. Графическая часть»

Часть 2

Чувашская Республика

Книга 11

**Сельские поселения Комсомольское, Александровское
Комсомольского муниципального района**

ДПТПиИТ-2019-1483-ПП-МО-ГЧ-ЧР-11



АКЦИОНЕРНОЕ ОБЩЕСТВО
Институт по проектированию и изысканиям автомобильных дорог
«СОЮЗДОРПРОЕКТ»

ЗАКАЗЧИК: Государственная компания «Российские автомобильные дороги»

«Скоростная автомобильная дорога Москва – Нижний Новгород – Казань. Строительство скоростной автомобильной дороги Москва – Нижний Новгород – Казань, 6 этап км 454 – км 586, Нижегородская область, Чувашская Республика (от пересечения с автомобильной дорогой регионального значения 22К-0162 «Работки – Порецкое» до пересечения с автомобильной дорогой федерального значения А-151 «Цивильск – Ульяновск»)»

ПРОЕКТ ПЛАНИРОВКИ ТЕРРИТОРИИ

Материалы по обоснованию проекта планировки

Раздел 3 «Материалы по обоснованию проекта планировки территории. Графическая часть»

Часть 2

Чувашская Республика

Книга 11

**Сельские поселения Комсомольское, Александровское
Комсомольского муниципального района**

ДПТПиИТ-2019-1483-ПП-МО-ГЧ-ЧР-11

Генеральный директор

Руководитель проекта



А.Е. Еремин

А.Н. Лигоцкий

**Москва
2020**



ЗАКАЗЧИК: АО «СОЮЗДОРПРОЕКТ»

ДОКУМЕНТАЦИЯ ПО ПЛАНИРОВКЕ ТЕРРИТОРИИ

«Скоростная автомобильная дорога Москва – Нижний Новгород – Казань. Строительство скоростной автомобильной дороги Москва – Нижний Новгород – Казань, 6 этап км 454 – км 586, Нижегородская область, Чувашская Республика (от пересечения с автомобильной дорогой регионального значения 22К-0162 «Работки – Порецкое» до пересечения с автомобильной дорогой федерального значения А-151 «Цивильск – Ульяновск»)»

ПРОЕКТ ПЛАНИРОВКИ ТЕРРИТОРИИ

Материалы по обоснованию проекта планировки

Раздел 3 «Материалы по обоснованию проекта планировки территории.

Графическая часть»

Часть 2

Чувашская Республика

Книга 11

**Сельские поселения Комсомольское, Александровское Комсомольского
муниципального района**

ДПТПиИТ-2019-1483-ПП-МО-ГЧ-ЧР-11

Генеральный директор

Руководитель проекта



И.Н. Никитин

М.В. Смирнов

ДОКУМЕНТАЦИЯ ПО ПЛАНИРОВКЕ ТЕРРИТОРИИ

«Скоростная автомобильная дорога Москва – Нижний Новгород – Казань. Строительство скоростной автомобильной дороги Москва – Нижний Новгород – Казань, 6 этап км 454 – км 586, Нижегородская область, Чувашская Республика (от пересечения с автомобильной дорогой регионального значения 22К-0162 «Работки – Порецкое» до пересечения с автомобильной дорогой федерального значения А-151 «Цивильск – Ульяновск»)»

Материалы по обоснованию проекта планировки.

**Раздел 3 «Материалы по обоснованию проекта планировки территории.
Графическая часть»**

Часть 2

КНИГА 11

ДПТПи ИТ-2019-1483-ПП-МО-ГЧ-ЧР-11

**Сельские поселения Комсомольское, Александровское
Комсомольского муниципального района**

| | |
|---------------------|--------------------------|
| Заказчик: | АО «Союзгипрозем» |
| Исполнитель: | ООО «КРТ Система» |

Генеральный директор

А.В. Сердюков

Главный инженер

В.А. Аничкин



Санкт-Петербург

2020

Состав документации по планировке территории

| Номер тома | Обозначение | Наименование | Примечание |
|---|--------------------------------------|--|------------|
| 6 этап | | | |
| 1. Основная часть проекта планировки | | | |
| <i>Раздел 1 «Проект планировки территории. Графическая часть»</i> | | | |
| <i>Часть 1</i> | <i>ДПТПиИТ-2019-1483-ПП-ОЧ-ГЧ-НН</i> | <i>Нижегородская область</i> | |
| Книга 1 | ДПТПиИТ-2019-1483-ПП-ОЧ-ГЧ-НН-1 | Сельские поселения Пожарский сельсовет Сергачского муниципального района, Пошатовский сельсовет Краснооктябрьского муниципального района | |
| Книга 2 | ДПТПиИТ-2019-1483-ПП-ОЧ-ГЧ-НН-2 | Городское поселение город Сергач Сергачского муниципального района | |
| Книга 3 | ДПТПиИТ-2019-1483-ПП-ОЧ-ГЧ-НН-3 | Сельское поселение Ачкинский сельсовет Сергачского муниципального района | |
| Книга 4 | ДПТПиИТ-2019-1483-ПП-ОЧ-ГЧ-НН-4 | Сельское поселение Староберезовский сельсовет Сергачского муниципального района | |
| Книга 5 | ДПТПиИТ-2019-1483-ПП-ОЧ-ГЧ-НН-5 | Сельские поселения Тенекаевский сельсовет, Новомочалеевский сельсовет Пильнинского муниципального района | |
| Книга 6 | ДПТПиИТ-2019-1483-ПП-ОЧ-ГЧ-НН-6 | Сельские поселения Медянский сельсовет, Петряксинский сельсовет Пильнинского муниципального района | |
| Книга 7 | ДПТПиИТ-2019-1483-ПП-ОЧ-ГЧ-НН-7 | Сельское поселение Языковский сельсовет Пильнинского муниципального района | |
| <i>Часть 2</i> | <i>ДПТПиИТ-2019-1483-ПП-ОЧ-ГЧ-ЧР</i> | <i>Чувашская Республика</i> | |
| Книга 1 | ДПТПиИТ-2019-1483-ПП-ОЧ-ГЧ- ЧР -1 | Сельское поселение Большеалгашиновское Шумерлинского муниципального района | |
| Книга 2 | ДПТПиИТ-2019-1483-ПП-ОЧ-ГЧ- ЧР -2 | Сельское поселение Краснооктябрьское Шумерлинского муниципального района | |
| Книга 3 | ДПТПиИТ-2019-1483-ПП-ОЧ-ГЧ- ЧР -3 | Сельское поселение Буртасинское Вурнарского муниципального района | |
| Книга 4 | ДПТПиИТ-2019-1483-ПП-ОЧ-ГЧ- ЧР -4 | Сельское поселение Ершипосинское Вурнарского муниципального района | |
| Книга 5 | ДПТПиИТ-2019-1483-ПП-ОЧ-ГЧ- ЧР -5 | Городское поселение Ибресинское Ибресинского муниципального района | |
| Книга 6 | ДПТПиИТ-2019-1483-ПП-ОЧ-ГЧ- ЧР -6 | Сельское поселение Андреевское Ибресинского муниципального района | |
| Книга 7 | ДПТПиИТ-2019-1483-ПП-ОЧ-ГЧ- ЧР -7 | Сельские поселения Климовское, Чувашско-Тимяшское, Ибресинского муниципального района | |
| Книга 8 | ДПТПиИТ-2019-1483-ПП-ОЧ-ГЧ- ЧР -8 | Сельские поселения Новочурашевское, Хормалинское Ибресинского муниципального района | |
| Книга 9 | ДПТПиИТ-2019-1483-ПП-ОЧ-ГЧ- ЧР -9 | Сельское поселение Айбечское Ибресинского муниципального района | |

| | | |
|--------------|----------------|--------------|
| Изм. № подл. | Подпись и дата | Взам. инв. № |
| | | |

| | | | | | |
|--------------------------------------|-----------|------|------|-------|---------|
| ДПТПиИТ-2019-1483-ПП-ОЧ-ПР-НН | | | | | |
| Изм. | Кол.уч | Лист | №док | Подп. | Дата |
| Разработал | Бреусов | | | | 03.2020 |
| Проверил | Божук | | | | 03.2020 |
| Рук.отдела | Божук | | | | 03.2020 |
| Н. контр. | Косынкина | | | | 03.2020 |

Состав документации по планировке территории

| | | |
|--------------------------|------|--------|
| Стадия | Лист | Листов |
| ДПТ | 1 | 5 |
| ООО «КРТ Система» | | |

| Номер тома | Обозначение | Наименование | Примечание |
|---|------------------------------------|--|------------|
| Книга 10 | ДПТПиИТ-2019-1483-ПП-ОЧ-ГЧ- ЧР -10 | Сельское поселение Асановское Комсомольского муниципального района | |
| Книга 11 | ДПТПиИТ-2019-1483-ПП-ОЧ-ГЧ- ЧР -11 | Сельские поселения Комсомольское, Александровское Комсомольского муниципального района | |
| <i>Раздел 2. «Положение о размещении линейных объектов»</i> | | | |
| Часть 1 | ДПТПиИТ-2019-1483-ПП-ОЧ-ПР-НН-ЧР | <i>Нижегородская область, Чувашская Республика</i> | |
| 2. Материалы по обоснованию проекта планировки | | | |
| <i>Раздел 3 «Материалы по обоснованию проекта планировки территории. Графическая часть»</i> | | | |
| Часть 1 | ДПТПиИТ-2019-1483-ПП-МО-ГЧ-НН | <i>Нижегородская область</i> | |
| Книга 1 | ДПТПиИТ-2019-1483-ПП-МО-ГЧ-НН-1 | Сельские поселения Пожарский сельсовет Сергачского муниципального района, Пошатовский сельсовет Краснооктябрьского муниципального района | |
| Книга 2 | ДПТПиИТ-2019-1483-ПП-МО-ГЧ-НН-2 | Городское поселение город Сергач Сергачского муниципального района | |
| Книга 3 | ДПТПиИТ-2019-1483-ПП-МО-ГЧ-НН-3 | Сельское поселение Ачкинский сельсовет Сергачского муниципального района | |
| Книга 4 | ДПТПиИТ-2019-1483-ПП-МО-ГЧ-НН-4 | Сельское поселение Староберезовский сельсовет Сергачского муниципального района | |
| Книга 5 | ДПТПиИТ-2019-1483-ПП-МО-ГЧ-НН-5 | Сельские поселения Тенекаевский сельсовет, Новомочалеевский сельсовет Пильнинского муниципального района | |
| Книга 6 | ДПТПиИТ-2019-1483-ПП-МО-ГЧ-НН-6 | Сельские поселения Медянский сельсовет, Петряксинский сельсовет Пильнинского муниципального района | |
| Книга 7 | ДПТПиИТ-2019-1483-ПП-МО-ГЧ-НН-7 | Сельское поселение Языковский сельсовет Пильнинского муниципального района | |
| Часть 2 | ДПТПиИТ-2019-1483-ПП-МО-ГЧ-ЧР | <i>Чувашская Республика</i> | |
| Книга 1 | ДПТПиИТ-2019-1483-ПП-МО-ГЧ- ЧР -1 | Сельское поселение Большеалгашинское Шумерлинского муниципального района | |
| Книга 2 | ДПТПиИТ-2019-1483-ПП-МО-ГЧ- ЧР -2 | Сельское поселение Краснооктябрьское Шумерлинского муниципального района | |
| Книга 3 | ДПТПиИТ-2019-1483-ПП-МО-ГЧ- ЧР -3 | Сельское поселение Буртасинское Вурнарского муниципального района | |
| Книга 4 | ДПТПиИТ-2019-1483-ПП-МО-ГЧ- ЧР -4 | Сельское поселение Ершипосинское Вурнарского муниципального района | |
| Книга 5 | ДПТПиИТ-2019-1483-ПП-МО-ГЧ- ЧР -5 | Городское поселение Ибресинское Ибресинского муниципального района | |
| Книга 6 | ДПТПиИТ-2019-1483-ПП-МО-ГЧ- ЧР -6 | Сельское поселение Андреевское Ибресинского муниципального района | |

| | | |
|-------------|----------------|--------------|
| Ив. № подл. | Подпись и дата | Взам. инв. № |
| | | |

| | | | | | |
|------|--------|------|-------|-------|------|
| Изм. | Кол.уч | Лист | № док | Подп. | Дата |
|------|--------|------|-------|-------|------|

| Номер тома | Обозначение | Наименование | Примечание |
|--|------------------------------------|---|------------|
| Книга 7 | ДПТПиИТ-2019-1483-ПП-МО-ГЧ- ЧР -7 | Сельские поселения Климовское, Чувашско-Тимяшское Ибресинского муниципального района | |
| Книга 8 | ДПТПиИТ-2019-1483-ПП-МО-ГЧ- ЧР -8 | Сельские поселения Новочурашевское, Хормалинское Ибресинского муниципального района | |
| Книга 9 | ДПТПиИТ-2019-1483-ПП-МО-ГЧ- ЧР -9 | Сельское поселение Айбечское Ибресинского муниципального района | |
| Книга 10 | ДПТПиИТ-2019-1483-ПП-МО-ГЧ- ЧР -10 | Сельское поселение Асановское Комсомольского муниципального района | |
| Книга 11 | ДПТПиИТ-2019-1483-ПП-МО-ГЧ- ЧР -11 | Сельские поселения Комсомольское, Александровское Комсомольского муниципального района | |
| <i>Раздел 4. «Материалы по обоснованию проекта планировки территории. Пояснительная записка»</i> | | | |
| Часть 1 | ДПТПиИТ-2019-1483-ПП-МО-ПЗ-НН-ЧР | Нижегородская область, Чувашская Республика | |
| Приложения | | | |
| <i>Приложение 1. Инженерно-геодезические изыскания.</i> | | | |
| Книга 1.1 | ДПТПиИТ-2019-1483(6)-ПП-ИГДИ-1 | Создание опорной геодезической сети. Обеспечение геодезического сопровождения ВЛС и АФС. | |
| Книга 1.2 | ДПТПиИТ-2019-1483(6)-ПП-ИГДИ-1.2 | Выполнение воздушного лазерного сканирования и фотосъемки, создание цифровых ортофотопланов и формирование цифровой модели рельефа. | |
| Книга 1.3 | ДПТПиИТ-2019-1483(6)-ПП-ИГДИ-1.3 | Полевое дешифрирование топографических планов. Инженерно-гидрографические работы. Согласование полноты и правильности нанесения на планы наземных и подземных коммуникаций с их собственниками. | |
| Книга 1.4 | ДПТПиИТ-2019-1483(6)-ПП-ИГДИ-1.4 | Инженерно-топографические планы масштаба 1:2000 полосы трассы проектируемой автодороги. | |
| Книга 1.5 | ДПТПиИТ-2019-1483(6)-ПП-ИГДИ-1.5 | Материалы согласований полноты и правильности нанесения на планы наземных и подземных коммуникаций с их собственниками. | |
| <i>Приложение 2. Инженерно-геологические изыскания</i> | | | |
| Книга 2.1 | ДПТПиИТ-2019-1483(6)-ПП-ИГИ-2.1 | Приложение 2. Инженерно-геологические изыскания. Текстовая часть. Текстовые приложения. | |
| Книга 2.2 | ДПТПиИТ-2019-1483(5)-ПП-ИГИ-2.2 | Приложение 2. Инженерно-геологические изыскания. Текстовые | |

| | |
|-------------|----------------|
| Ив. № подл. | Взам. инв. № |
| | Подпись и дата |

| | | | | | |
|------|--------|------|------|-------|------|
| Изм. | Кол.уч | Лист | №док | Подп. | Дата |
|------|--------|------|------|-------|------|

| Номер тома | Обозначение | Наименование | Примечание |
|---|----------------------------------|--|------------|
| | | приложения. Результаты маршрутного обследования | |
| Книга 2.3 | ДПТПИИТ-2019-1483(6)-ПП-ИГИ-2.3 | Приложение 2. Инженерно-геологические изыскания. Графические приложения | |
| Книга 2.4 | ДПТПИИТ-2019-1483(6)-ПП-ИГИ-2.4 | Приложение 2. Инженерно-геологические изыскания. Технический отчет по результатам инженерно-геофизических исследований | |
| Книга 2.5 | ДПТПИИТ-2019-1483(6)-ПП-ИГИ-2.5 | Приложение 2. Инженерно-геологические изыскания. Технический отчет по оценке карстоопасности для разработки проекта планировки. Текстовая часть. | |
| Книга 2.6 | ДПТПИИТ-2019-1483(6)-ПП-ИГИ-2.6 | Приложение 2. Инженерно-геологические изыскания. Технический отчет по оценке карстоопасности для разработки проекта планировки. Графическая часть. | |
| <i>Приложение 3. Инженерно-гидрометеорологические изыскания.</i> | | | |
| Книга 3 | ДПТПИИТ-2019-1483-ПП-ИГМИ-3 | Приложение 3. Инженерно-гидрометеорологические изыскания. | |
| <i>Приложение 4. Инженерно-экологические изыскания.</i> | | | |
| Книга 4 | ДПТПИИТ-2019-1483-ПП-ИЭИ-4 | Приложение 4. Инженерно-экологические изыскания. | |
| <i>Приложение 5. Материалы, обосновывающие разработку проекта планировки территории</i> | | | |
| Книга 5.1 | ДПТПИИТ-2019-1483(6)-ПП-МО-5.1 | Основные технические решения. | |
| Книга 5.2 | ДПТПИИТ-2019-1483(6)-ПП-МО-5.2 | Энергоснабжение и наружное освещение автомобильной дороги. | |
| Книга 5.3 | ДПТПИИТ-2019-1483(6)-ПП-МО-5.3 | Мероприятия по охране окружающей среды | |
| Книга 5.4 | ДПТПИИТ-2019-1483(6)-ПП-МО-5.4 | Мероприятия по защите территории от чрезвычайных ситуаций природного и техногенного характера, в том числе по обеспечению пожарной безопасности и гражданской обороне. | |
| Книга 5.5 | ДПТПИИТ-2019-1483(6)-ПП-МО-5.5 | Мероприятия по переустройству инженерных коммуникаций. | |
| Книга 5.6.1 | ДПТПИИТ-2019-1483(6)-ПП-МО-5.6.1 | Мероприятия по обеспечению сохранности выявленных объектов культурного наследия. Выполнение археологического и историко-культурного обследования. | |

| | |
|--------------|----------------|
| Инд. № подл. | Взам. инв. № |
| | Подпись и дата |

| | | | | | |
|------|--------|------|-------|-------|------|
| Изм. | Кол.уч | Лист | № док | Подп. | Дата |
|------|--------|------|-------|-------|------|

| Номер тома | Обозначение | Наименование | Примечание |
|---|----------------------------------|---|------------|
| Книга 5.6.2 | ДПТПИИТ-2019-1483(6)-ПП-МО-5.6.2 | Мероприятия по обеспечению сохранности выявленных объектов культурного наследия. Выполнение археологического и историко-культурного обследования. | |
| Книга 5.6.3 | ДПТПИИТ-2019-1483(6)-ПП-МО-5.6.3 | Мероприятия по обеспечению сохранности выявленных объектов культурного наследия. Выполнение археологического и историко-культурного обследования. | |
| Книга 5.7 | ДПТПИИТ-2019-1483(6)-ПП-МО-5.7 | Экономические изыскания по выбранному варианту размещения Объекта и основных технических решений. | |
| Книга 5.8 | ДПТПИИТ-2019-1483(6)-ПП-РВ-5.8 | Имущественно-правовая инвентаризация земельных участков и иных объектов недвижимого имущества | |
| <i>Приложение 6. Определение предварительного размера возмещения в связи с изъятием для государственных нужд земельных участков и (или) иных объектов недвижимого имущества, занятием земельных участков на время проведения строительно-монтажных работ (укрупненный расчет)</i> | | | |
| Книга 6 | ДПТПИИТ-2019-1483-ПП-РВ-6 | Приложение 6. Определение предварительного размера возмещения в связи с изъятием для государственных нужд земельных участков и (или) иных объектов недвижимого имущества, занятием земельных участков на время проведения строительно-монтажных работ (укрупненный расчет). | |
| <i>Приложение 7. Сводный сметный расчет стоимости строительства Автомобильной дороги на основании укрупненных нормативов цены строительства или объектов аналогов</i> | | | |
| Книга 7 | ДПТПИИТ-2019-1483-ПП-ССР-7 | Приложение 7. Сводный сметный расчет стоимости строительства Автомобильной дороги на основании укрупненных нормативов цены строительства или объектов аналогов. | |
| <i>Приложение 8. Информационная модель. Презентационная 3D-модель, планируемой к размещению Автомобильной дороги</i> | | | |
| Книга 8 | ДПТПИИТ-2019-1483-ПП-ИМ-8 | Приложение 8. Информационная модель. Презентационная 3D-модель, планируемой к размещению Автомобильной дороги. | |

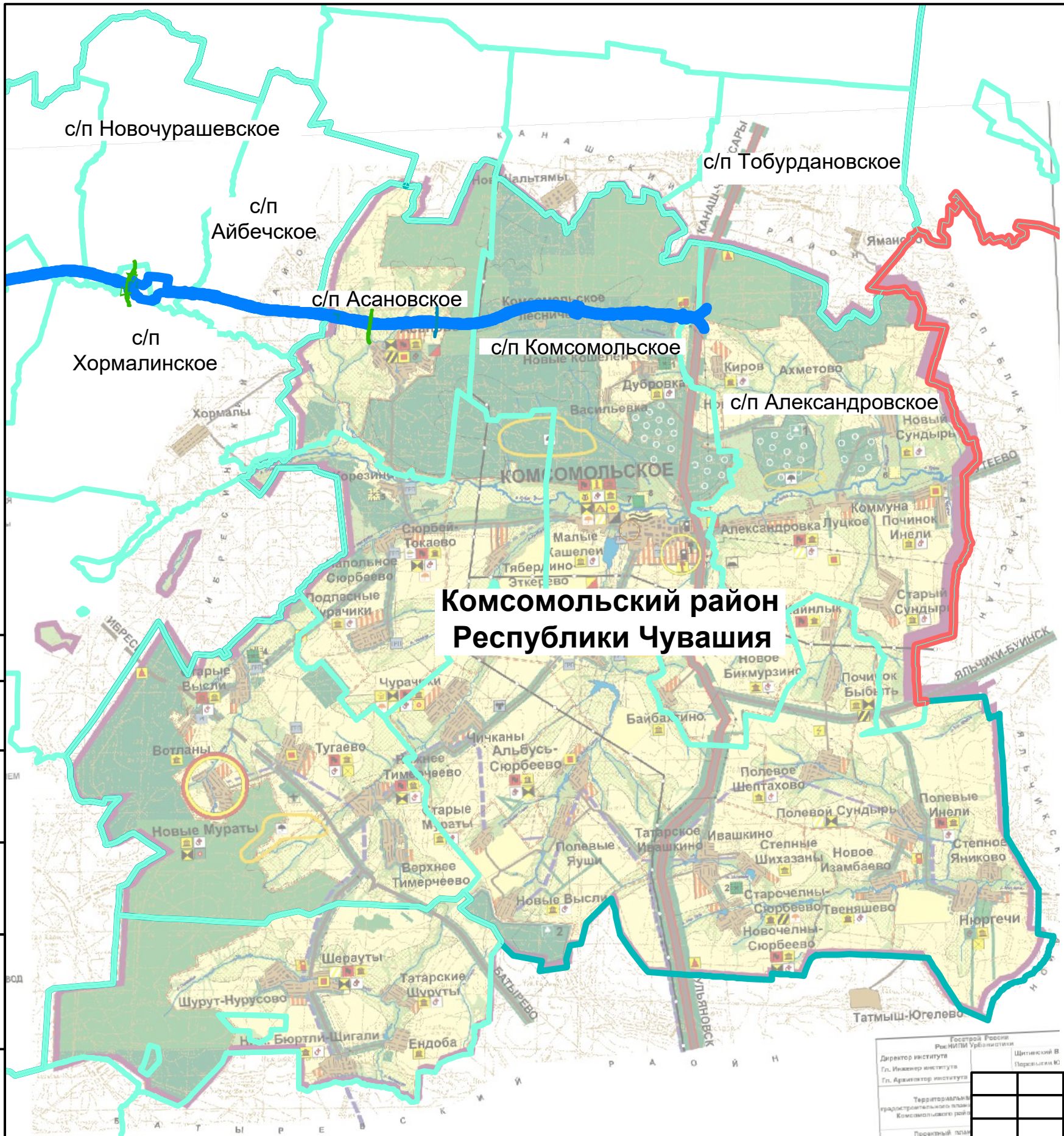
| | |
|--------------|----------------|
| Изм. № подл. | Взам. инв. № |
| Изм. | Подпись и дата |

| | | | | | | | |
|------|--------|------|-------|-------|------|-------------------------------|-----------|
| Изм. | Кол.уч | Лист | № док | Подп. | Дата | ДПТПИИТ-2019-1483-ПП-ОЧ-ПР-НН | Лист 5 |
|------|--------|------|-------|-------|------|-------------------------------|-----------|

Содержание

| № п/п | Наименование | № стр. |
|-------|--|--------|
| | Графические материалы | |
| 1. | Схема расположения элементов планировочной структуры. М 1:25000 | |
| 2. | Схема использования территории в период подготовки проекта планировки территории. 1:2000 | |
| 3. | Схема организации улично-дорожной сети и движения транспорта. 1:2000 | |
| 4. | Схема вертикальной планировки территории, инженерной подготовки и инженерной защиты территории. 1:2000 | |
| 5. | Схема границ зон с особыми условиями использования территорий, особо охраняемых природных территорий, лесничеств. Схема границ территорий объектов культурного наследия. Схема границ территорий, подверженных риску возникновения чрезвычайных ситуаций природного и техногенного характера (пожар, взрыв, химическое, радиоактивное заражение, затопление, подтопление, оползень, карсты, эрозия и т.д. 1:2000 | |
| 6. | Схема конструктивных и планировочных решений. 1:2000 | |

| | | | | | | | | | | | |
|--------------|----------------|------------|-----------|------|------|-------|---------|----------------------------------|-------------------|------|--------|
| Взам. инв. № | Подпись и дата | | | | | | | | | | |
| | | | | | | | | ДПТПиИТ-2019-1483-ПП-МО-ГЧ-ЧР-11 | | | |
| Инв. № подл. | | Изм. | Кол.уч | Лист | №док | Подп. | Дата | Содержание | Стадия | Лист | Листов |
| | | Разработал | Бреусов | | | | 03.2020 | | ДПТ | 1 | 1 |
| | | Проверил | Божук | | | | 03.2020 | | ООО «КРТ Система» | | |
| | | Рук.отдела | Божук | | | | 03.2020 | | | | |
| | | Н. контр. | Косынкина | | | | 03.2020 | | | | |



Условные обозначения:

Границы территории, в отношении которой осуществляется подготовка схем расположения элементов планировочной структуры

- Граница субъекта Российской Федерации
- Граница муниципального района
- Граница поселения / городского округа

Границы зон планируемого размещения линейного объекта:

- автомобильной дороги общего пользования федерального значения "Скоростная автомобильная дорога Москва - Нижний Новгород - Казань"

Границы зон планируемого размещения линейных объектов, подлежащих реконструкции в связи с изменением их местоположения:

- автомобильных дорог
- инженерных сетей

**Комсомольский район
Республики Чувашия**

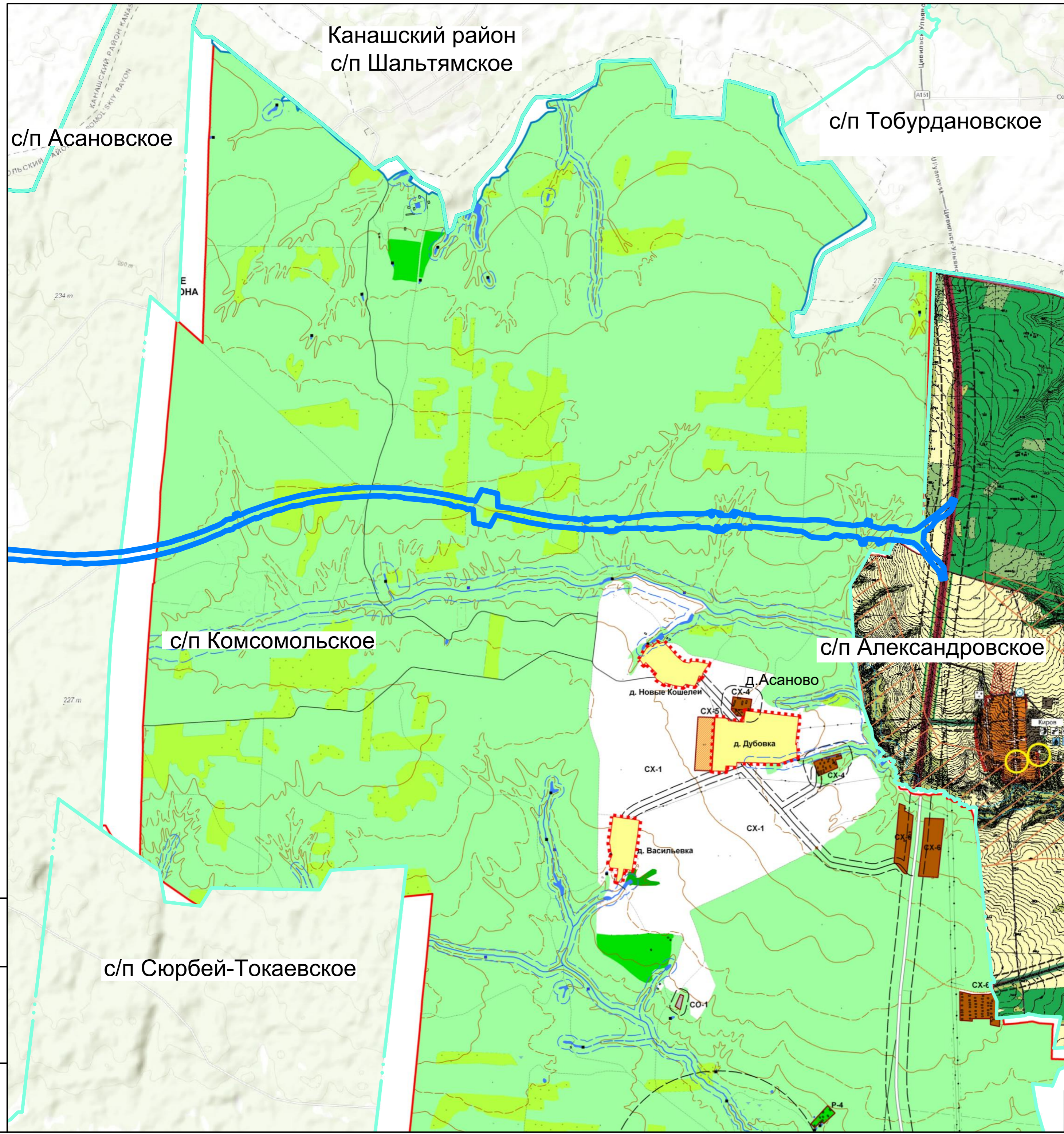
| | |
|--------------|--|
| Согласовано | |
| Взам. инв. № | |
| Подп. и дата | |
| Инв. № подл. | |

Федеральный институт территориального планирования
 Директор института: Гл. инженер института: Гл. архитектор института:
 Территориальный градостроительный план Комсомольского района
 Проектный план

| Изм. | Кол.уч. | Лист | № док. | Подпись | Дата |
|-------------|--------------|------|--------|---------------------|-------|
| Разработал | Алламуратова | | | <i>Алламуратова</i> | 03.20 |
| Проверил | Окатыева | | | <i>Окатыева</i> | 03.20 |
| Рук. отдела | Божук | | | <i>Божук</i> | 03.20 |
| Н. контроль | Косынкина | | | <i>Косынкина</i> | 03.20 |

| | | | | | |
|---|--|--|-------------------|------|--------|
| ДПТП/ИТ-2019-1483-ПП-04-ГЧ-ЧР-11 | | | | | |
| «Скоростная автомобильная дорога Москва - Нижний Новгород - Казань. Строительство скоростной автомобильной дороги Москва - Нижний Новгород - Казань, 6 этап км 454 - км 586, Нижегородская область, Чувашская Республика» | | | | | |
| Проект планировки территории | | | Стадия | Лист | Листов |
| Материалы по обоснованию | | | ДПТ | 1.0 | 2 |
| Схема расположения элементов планировочной структуры | | | ООО "KPT Система" | | |
| М 1:25000 | | | | | |

Схема территориального планирования Комсомольского муниципального района Чувашской Республики, утверждена решением Собрания депутатов Комсомольского муниципального района Чувашской Республики от 08.11.2005 №15/15



Условные обозначения:

Границы территории, в отношении которой осуществляется подготовка схем расположения элементов планировочной структуры

- Граница муниципального района
- Граница поселения / городского округа
- населенного пункта

Границы функциональных зон в соответствии с генеральным планом (Комсомольского сельского поселения Комсомольского муниципального района Чувашской Республики, утвержденного решением Собрании депутатов Комсомольского сельского поселения Комсомольского муниципального района Чувашской республики от 07.12.2017 № 3/72):

- жилые
- общественно-деловые
- рекреационного назначения
- СХ-1 сельскохозяйственные
- специального назначения
- производственные, зоны инженерной и транспортной инфраструктур

Границы функциональных зон в соответствии с генеральным планом (Александровского сельского поселения Комсомольского муниципального района Чувашской Республики, утвержденного решением Собрании депутатов Александровского сельского поселения Комсомольского муниципального района Чувашской республики от 27.11.2008 № 1/68):

ТЕРРИТОРИИ НАСЕЛЕННЫХ ПУНКТОВ:

- сельских резерва для развития населенных пунктов
- общественный центр

СЕЛЬХОЗУГОДИИ:

- пашен
- кормовых угодий
- хмельников

ПРОЧИЕ ТЕРРИТОРИИ:

- ПРОТИВОЭРОЗИОННЫХ И ВЕТРОЗАЩИТНЫХ ПОСАДОК
- ЭРОДИРОВАННЫХ ЗЕМЕЛЬ
- ОВРАГОВ
- ПРЕДПРИЯТИЙ, в т.ч. СЕЛЬСКОХОЗЯЙСТВЕННЫХ
- ОСОБО ОХРАНЯЕМЫЕ ПРИРОДНЫЕ ТЕРРИТОРИИ РЕСПУБЛИКАНСКОГО ЗНАЧЕНИЯ:
- ЛЕСНОЙ ГЕНЕТИЧЕСКИЙ РЕЗЕРВАТ СОСНЫ
- зоны отдыха

Границы зон планируемого размещения линейного объекта:

- автомобильной дороги общего пользования федерального значения "Скоростная автомобильная дорога Москва - Нижний Новгород - Казань"

Границы зон планируемого размещения линейных объектов, подлежащих реконструкции в связи с изменением их местоположения:

- автомобильных дорог
- инженерных сетей

| | | | | |
|------|----------|------------|---------|------|
| Изм. | Кол. уч. | Лист № док | Подпись | Дата |
| | | | | |

ДПТПИИТ-2019-1483-ПП-04-ГЧ-ЧР-11

Лист 1.1

Инв. № подл. Подп. и дата. Взам. инв. №



Условные обозначения:

- Границы территории, в отношении которой осуществляется подготовка проекта планировки
- Граница поселения / городского округа
- Ось планируемой автомобильной дороги общего пользования федерального значения
- Границы зон планируемого размещения линейного объекта:
 - автомобильной дороги общего пользования федерального значения

Границы и кадастровые номера существующих земельных участков, учтенных в Едином государственном реестре недвижимости
16:21:140604:94

Сведения о форме собственности существующих земельных участков приведены в Выписках из Единого государственного реестра недвижимости, приложенных в электронном виде

Сведения об отнесении территории к определенной категории земель:

- земли сельскохозяйственного назначения
- земли лесного фонда (по сведениям ЕГРН)
- земли лесного фонда (по сведениям государственного лесного реестра)

Контуры существующих сохраняемых объектов капитального строительства:

границы и кадастровые номера существующих объектов капитального строительства, учтенных в Едином государственном реестре недвижимости
52:43:0000000:345

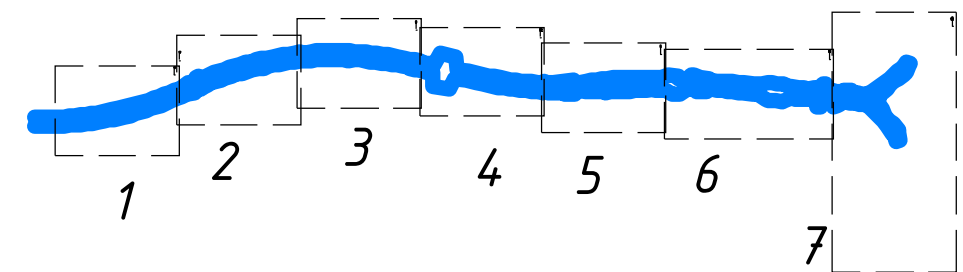
Объекты инженерной инфраструктуры:

- воздушные линии электропередачи свыше 1 кВ
- воздушные линии электропередачи до 1 кВ
- кабельные линии электропередачи
- кабельные линии связи
- газопроводы
- водопроводы

Границы зон планируемого размещения объектов капитального строительства, установленные иной разрабатываемой документацией по планировке территории:

автомобильной дороги общего пользования федерального значения "Скоростная автомобильная дорога Москва – Нижний Новгород – Казань, 7 этап"

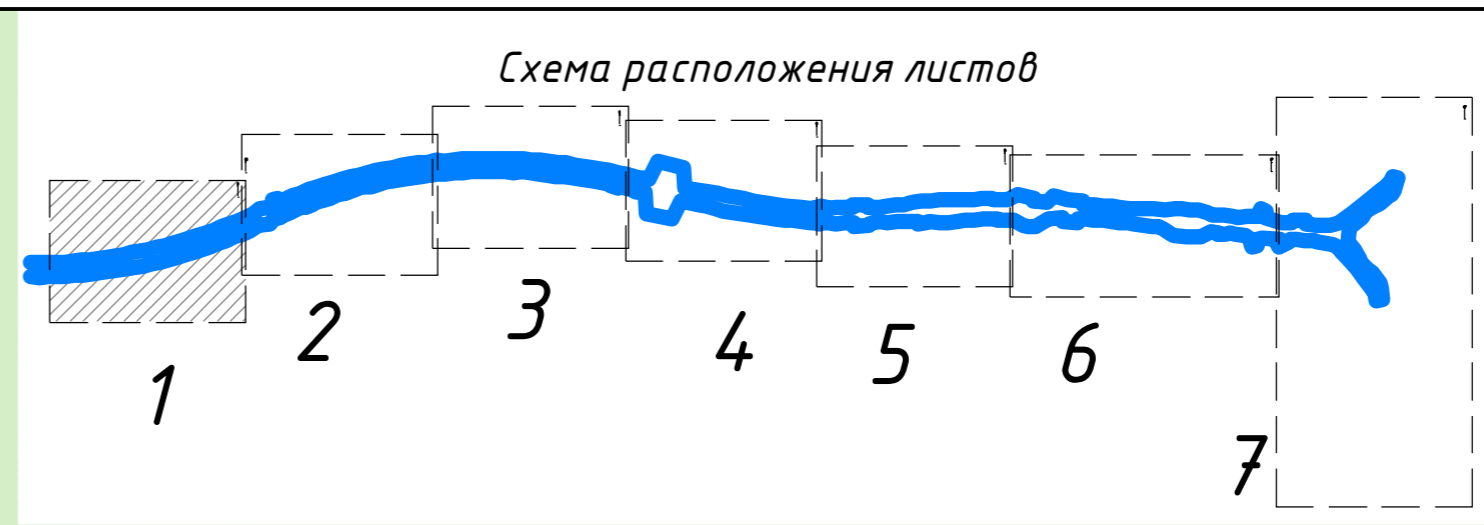
Схема расположения листов



| | |
|--------------|--|
| Согласовано | |
| Взам. инв. № | |
| Подп. и дата | |
| Инв. № подл. | |

| | | | | | | | | |
|-------------|-----------|------|--------|---------|---|---|------|--------|
| | | | | | ДПТПИИТ-2019-1483-ПП-МО-ГЧ-ЧР-11 | | | |
| | | | | | «Скоростная автомобильная дорога Москва – Нижний Новгород – Казань. Строительство скоростной автомобильной дороги Москва – Нижний Новгород – Казань, 6 этап км 454 – км 586, Нижегородская область, Чувашская Республика (от пересечения с автомобильной дорогой регионального значения 22К-0162 «Работки – Порецкое» до пересечения с автомобильной дорогой федерального значения А-151 «Цивильск – Ульяновск»)» | | | |
| Изм. | Кол.уч. | Лист | № док. | Подпись | Дата | Стадия | Лист | Листов |
| Разработал | Бреусов | | | | 03.20 | Проект планировки территории Материалы обоснования | ДПТ | 2.0 |
| Проверил | Косынкина | | | | 03.20 | | | |
| Рук. отдела | Божук | | | | 03.20 | | | |
| Н. контроль | Косынкина | | | | 03.20 | Схема использования территории в период подготовки проекта планировки территории М 1:2000 | | 8 |
| | | | | | | ООО "КРТ Система" | | |

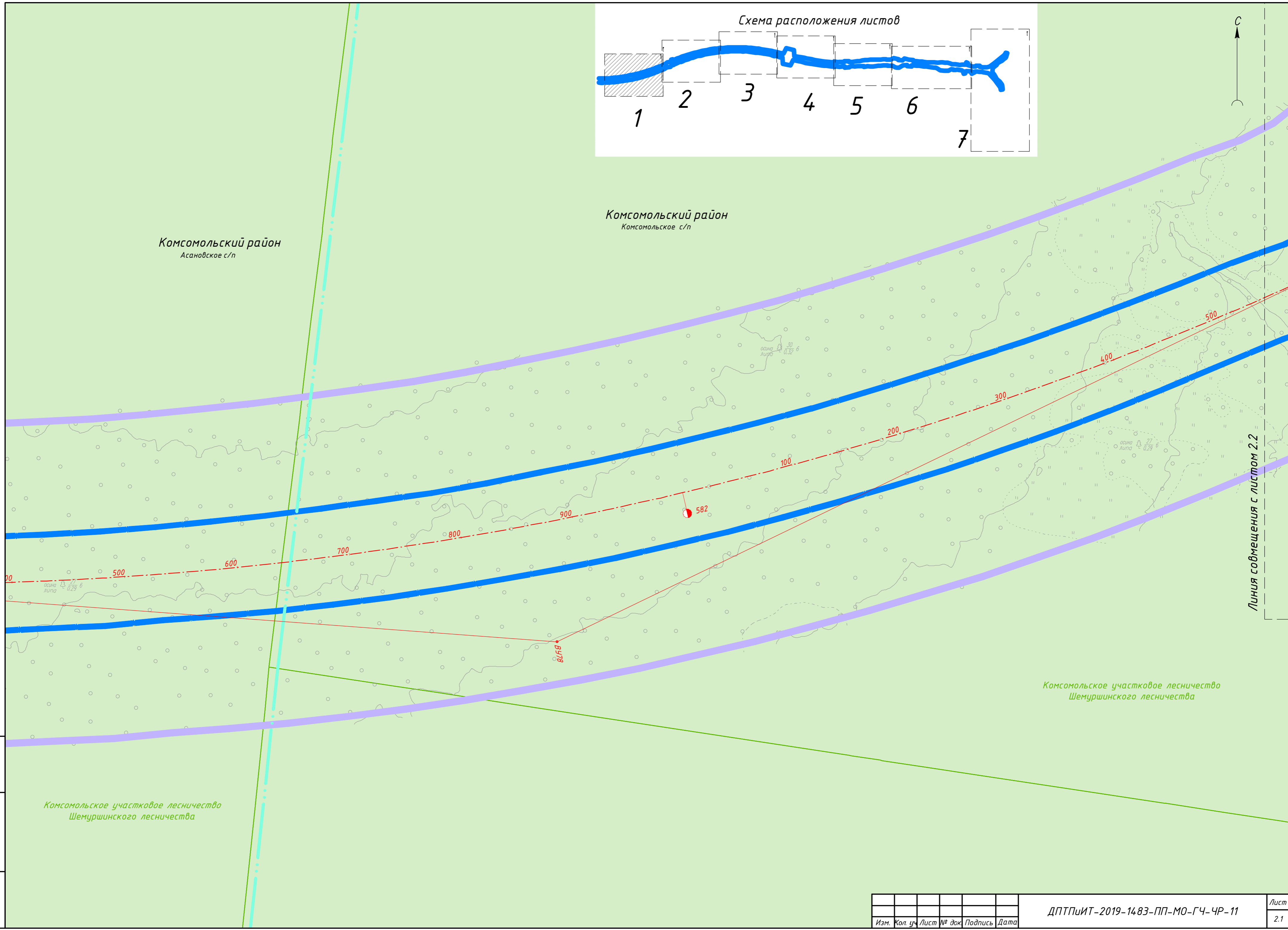
Система координат МСК – 21 зона 1



Комсомольский район
Асановское с/п

Комсомольский район
Комсомольское с/п

Линия совмещения с листом 2.2



Инв. № подл. Подп. и дата. Взам. инв. №

Комсомольское участковое лесничество
Шемуршинского лесничества

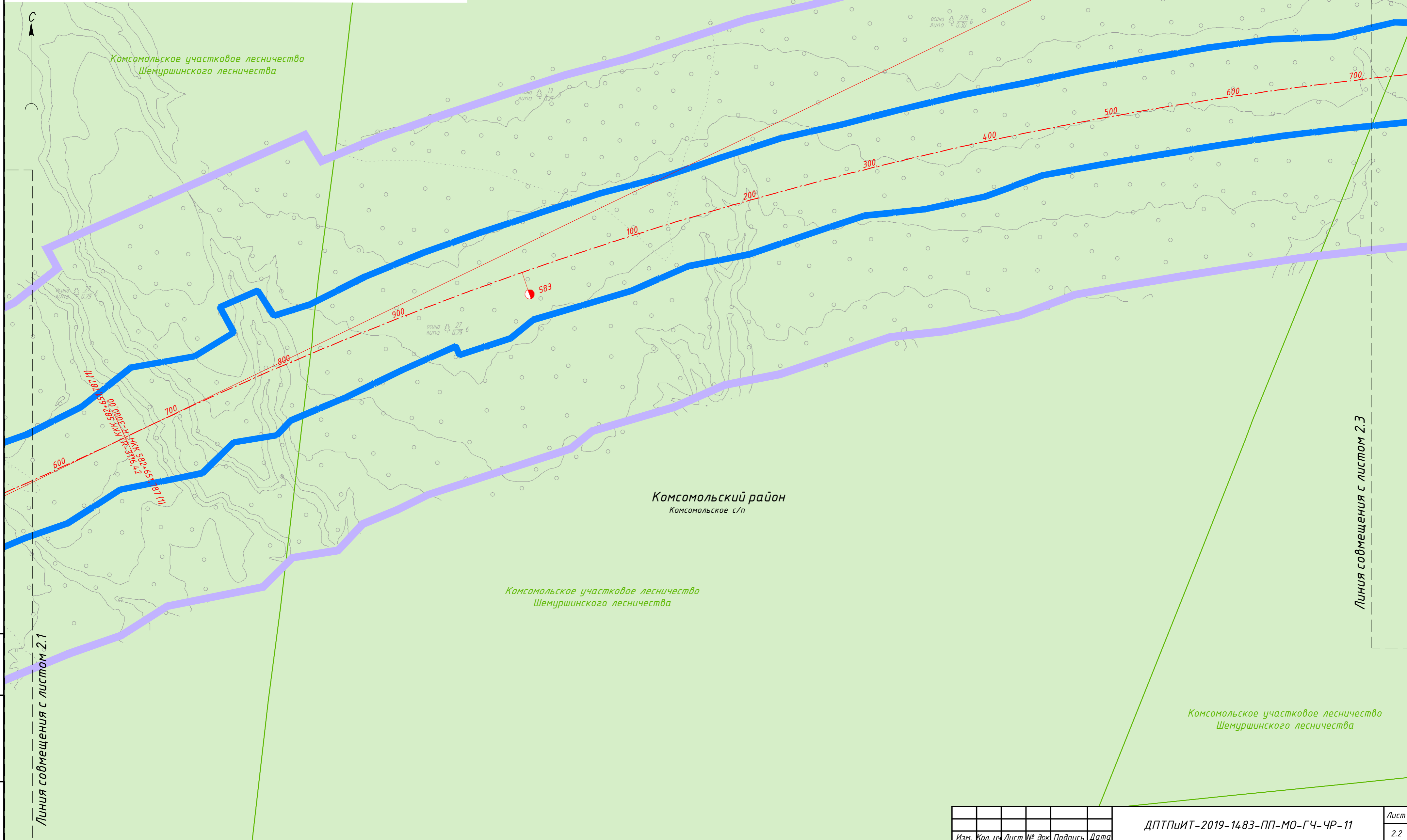
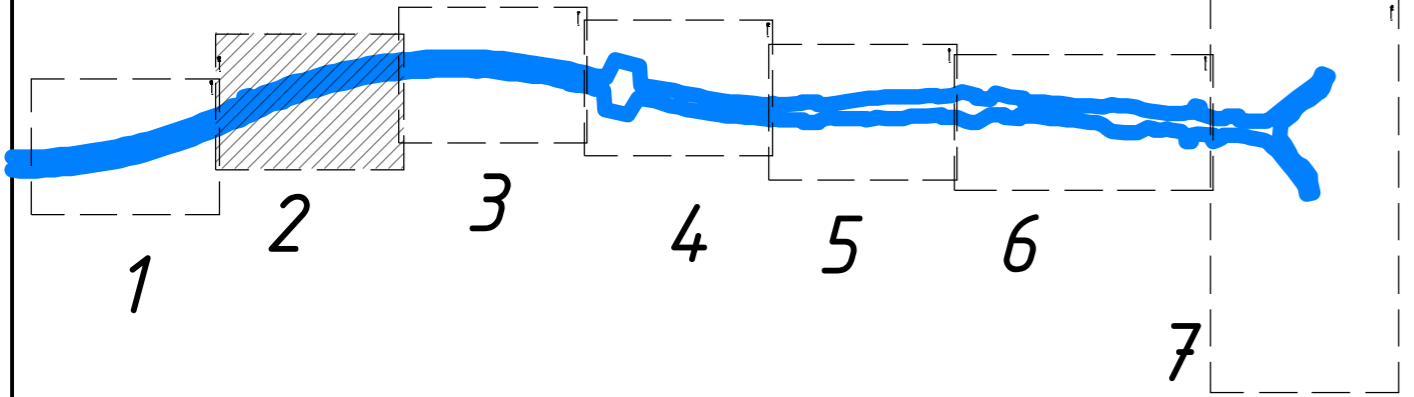
Комсомольское участковое лесничество
Шемуршинского лесничества

| Изм. | Кол. у. | Лист | № док | Подпись | Дата |
|------|---------|------|-------|---------|------|
| | | | | | |

ДПТПИИТ-2019-1483-ПП-МО-ГЧ-ЧР-11

Лист
2.1

Схема расположения листов



Инв. № подл. Подп. и дата. Взам. инв. №

Линия совмещения с листом 2.1

Линия совмещения с листом 2.3

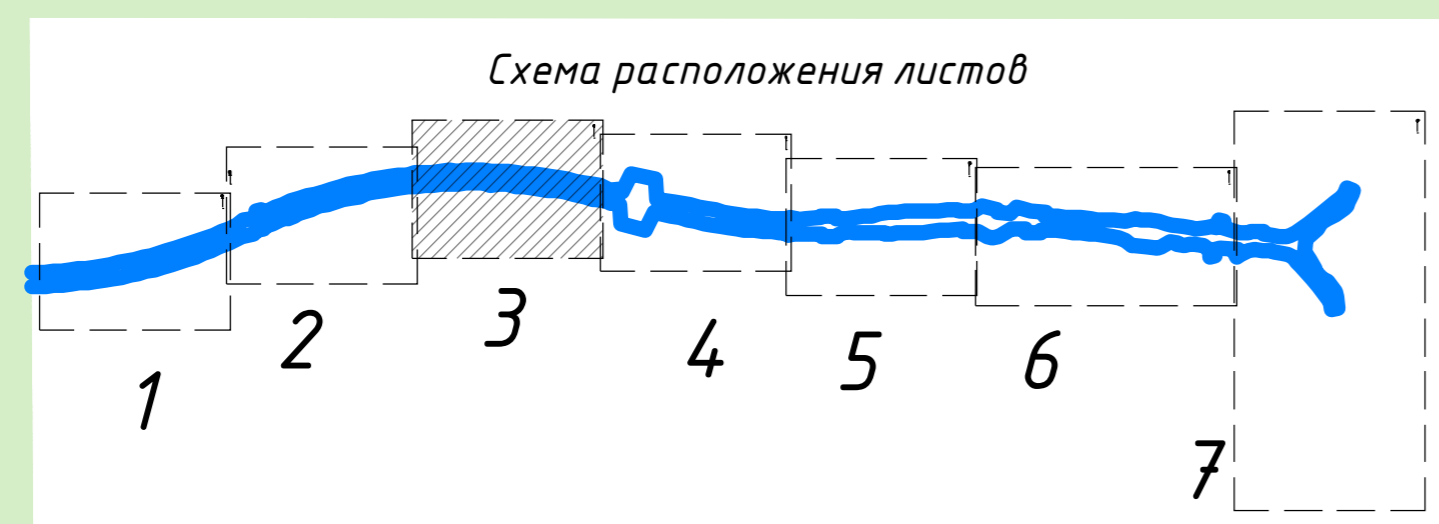
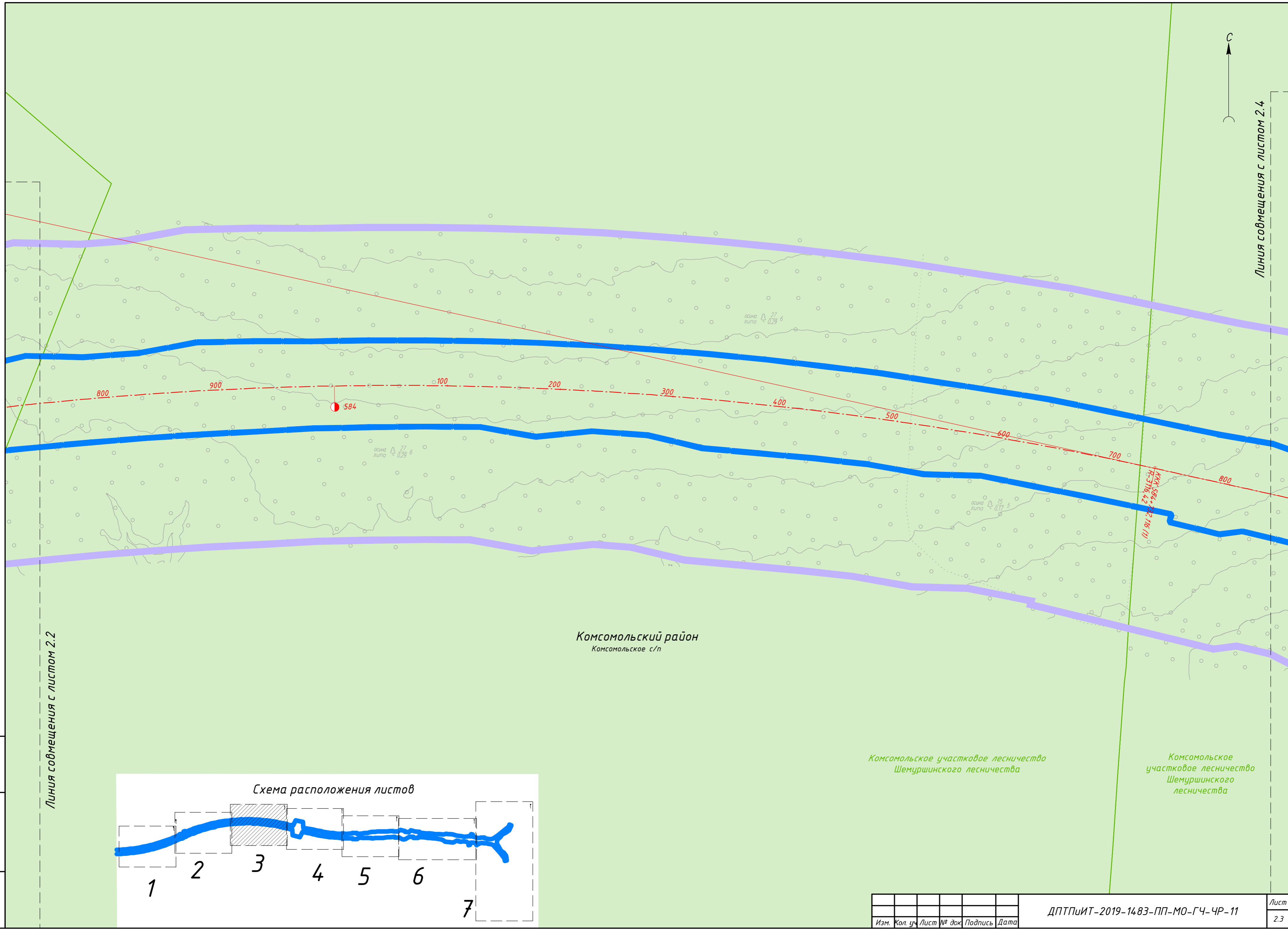
| | | | | | |
|------|---------|------|-------|---------|------|
| Изм. | Кол. у- | Лист | № док | Подпись | Дата |
| | | | | | |

ДПТПчИТ-2019-1483-ПП-МО-ГЧ-ЧР-11

Лист 2.2



Линия совмещения с листом 2.4



Инв. № подл. Подл. и дата. Взам. инв. №

| | | | | | |
|------|---------|------|-------|---------|------|
| Изм. | Кол. у. | Лист | № док | Подпись | Дата |
| | | | | | |

ДПТПчИТ-2019-1483-ПП-МО-ГЧ-ЧР-11

Лист 2.3

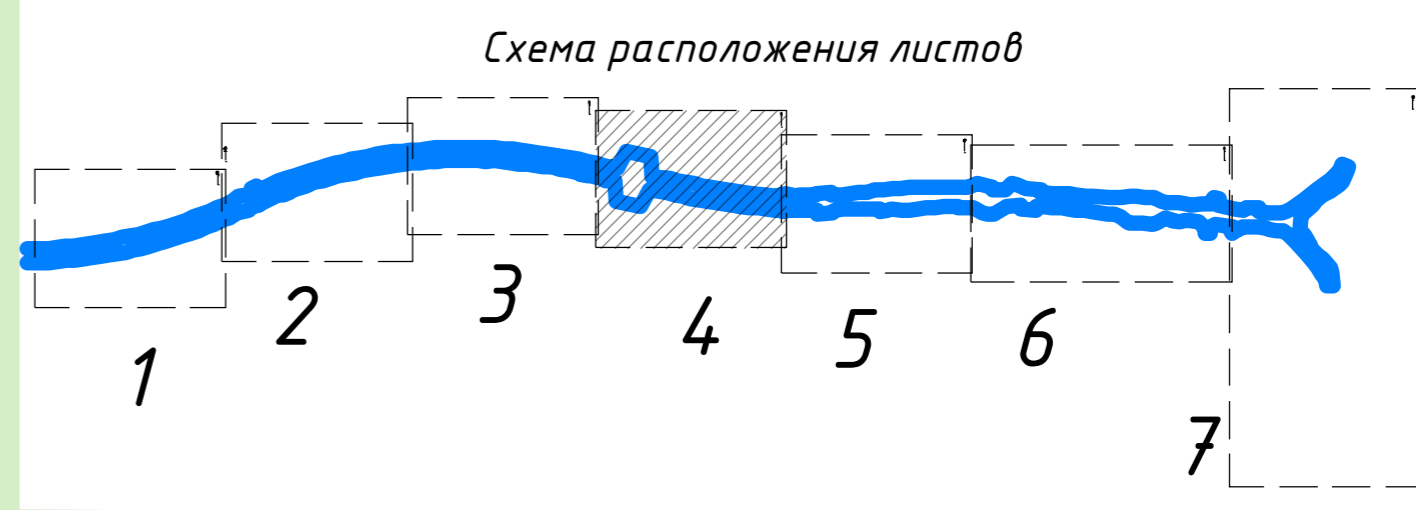
Линия совмещения с листом 2.3

Комсомольский район
Комсомольское с/п

Комсомольское участковое лесничество
Шемуршинского лесничества

Комсомольское участковое лесничество
Шемуршинского лесничества

Линия совмещения с листом 2.5



| |
|--------------|
| Инв. № подл. |
| Подп. и дата |
| Взам. инв. № |

| | | | | | |
|------|---------|------|-------|---------|------|
| Изм. | Кол. у. | Лист | № док | Подпись | Дата |
|------|---------|------|-------|---------|------|

ДПТПИИТ-2019-1483-ПП-МО-ГЧ-ЧР-11

Лист
2.4

Линия совмещения с листом 2.4



Комсомольское участковое лесничество
Шемуршинского лесничества

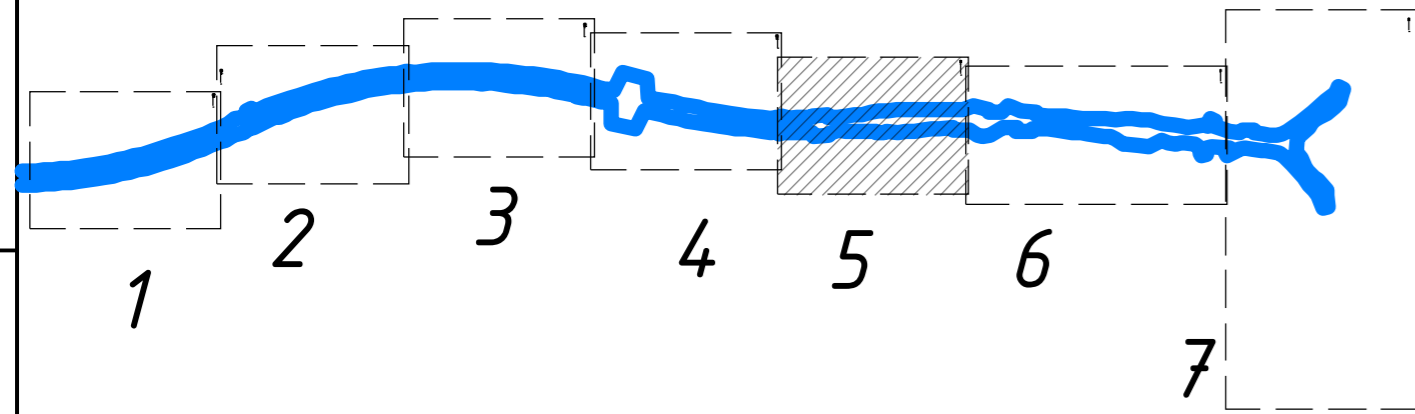
Комсомольское участковое лесничество
Шемуршинского лесничества



Комсомольский район
Комсомольское с/п

Линия совмещения с листом 2.6

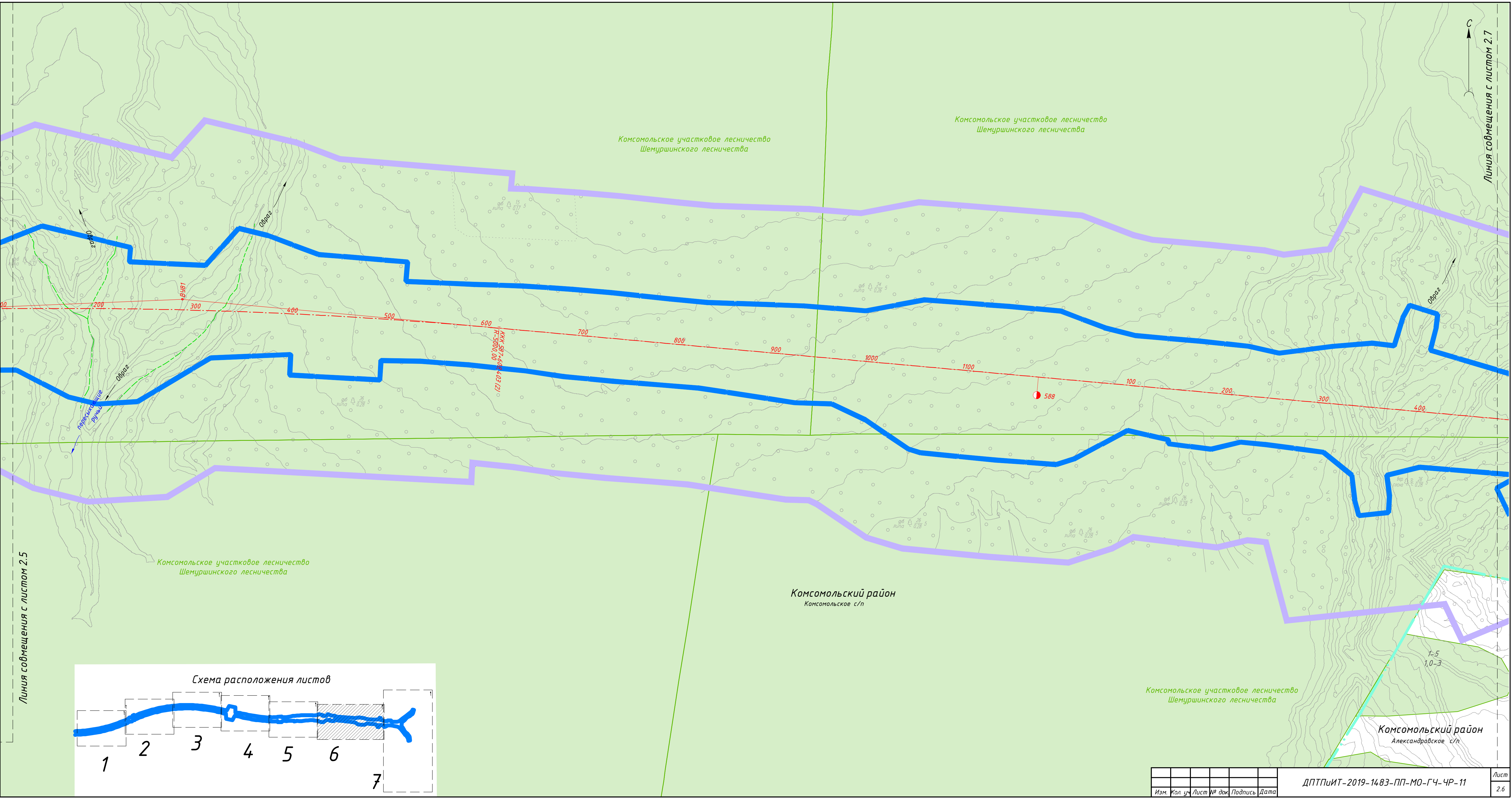
Схема расположения листов



Ивл. № подл. Подл. и дата. Взам. ивл. №

| | | | | | |
|------|---------|------------|---------|------|------|
| Изм. | Кол. у. | Лист № док | Подпись | Дата | Лист |
| | | | | | 2.5 |

ДПТПИТ-2019-1483-ПП-МО-ГЧ-ЧР-11



Ивл. № подл. Подл. и дата. Взам. инв. №

Линия совмещения с листом 2.5

Комсомольское участковое лесничество Шемуршинского лесничества

Комсомольское участковое лесничество Шемуршинского лесничества

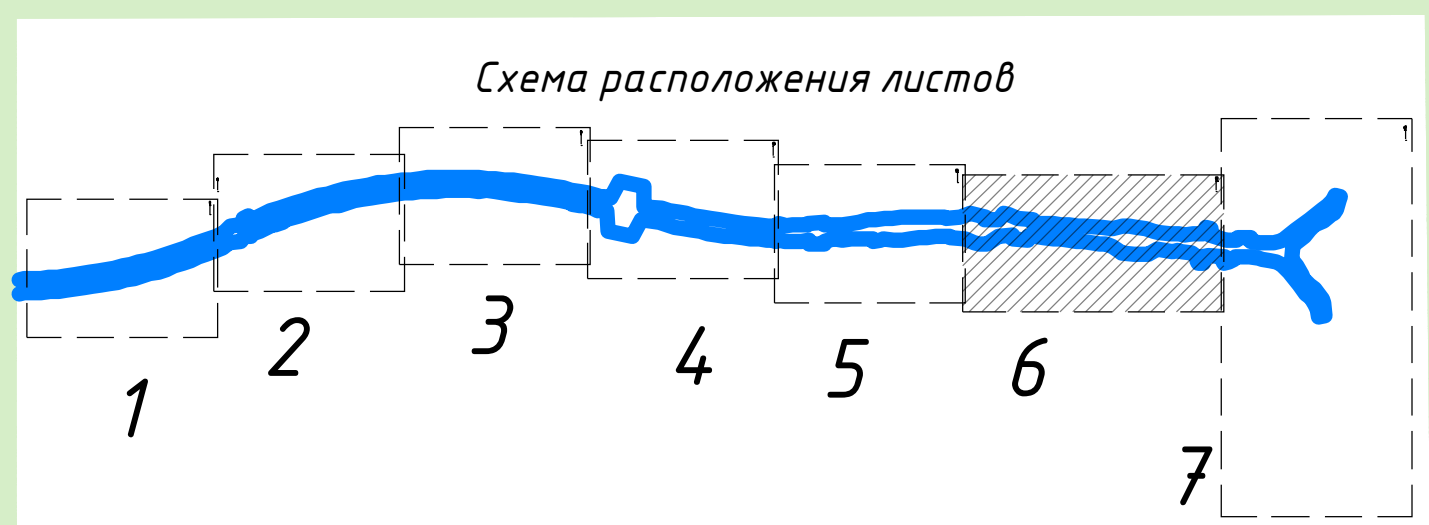
Комсомольское участковое лесничество Шемуршинского лесничества

Комсомольский район Комсомольское с/п

Комсомольское участковое лесничество Шемуршинского лесничества

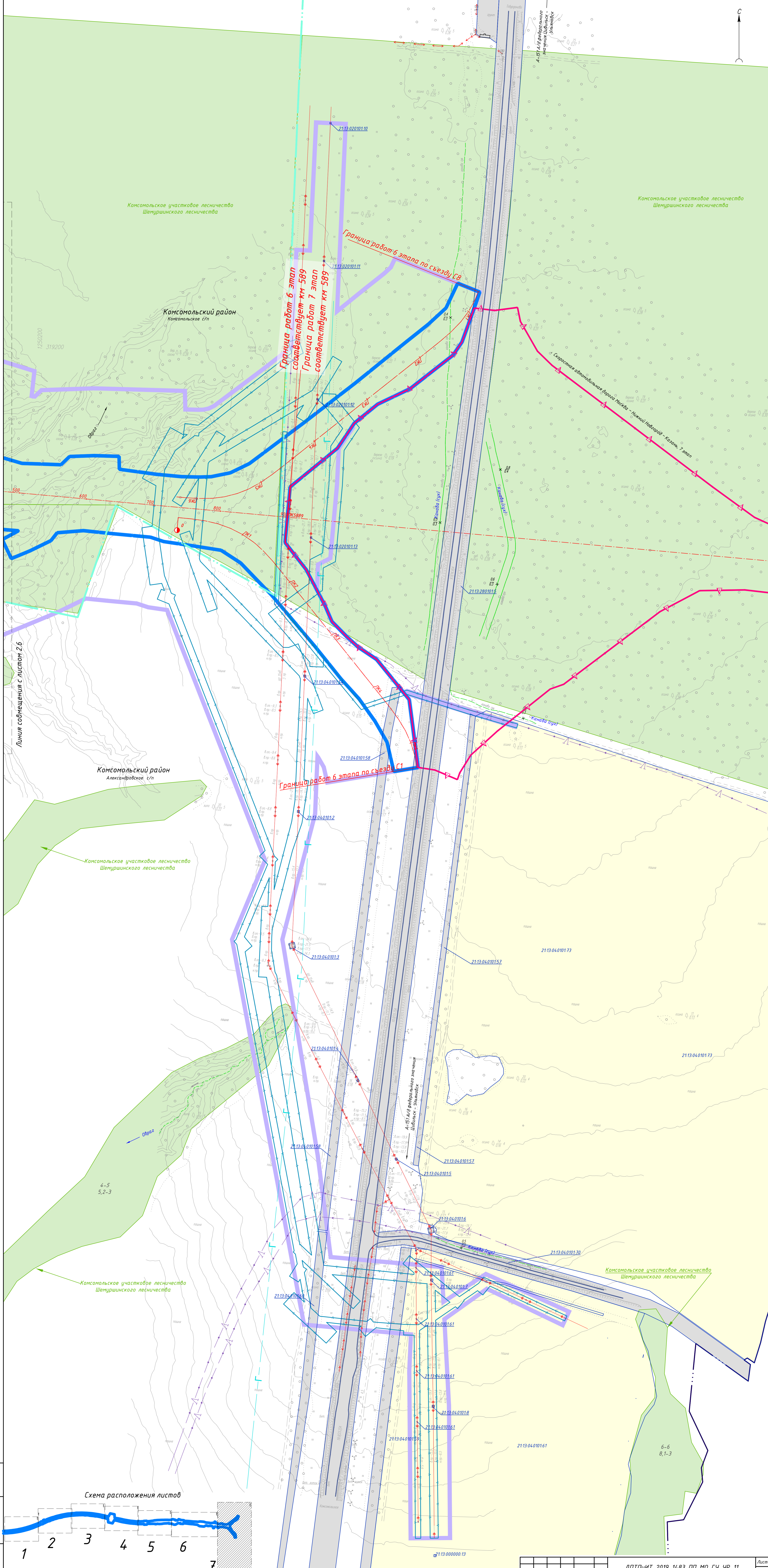
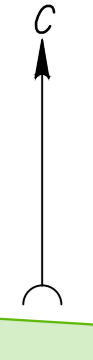
Комсомольский район Александровское с/п

Схема расположения листов



| | | | | | |
|------|----------|------|--------|---------|------|
| Изм. | Кол. уч. | Лист | № док. | Подпись | Дата |
| | | | | | |

ДПТПИИТ-2019-1483-ПП-МО-ГЧ-ЧР-11



Граница работ 6 этапа
соответствует км 589
Граница работ 7 этапа
соответствует км 589

Граница работ 6 этапа по съезду С8

Граница работ 6 этапа по съезду С1

Комсомольское участковое лесничество
Шемуршинского лесничества

Комсомольский район
Комсомольское с/п

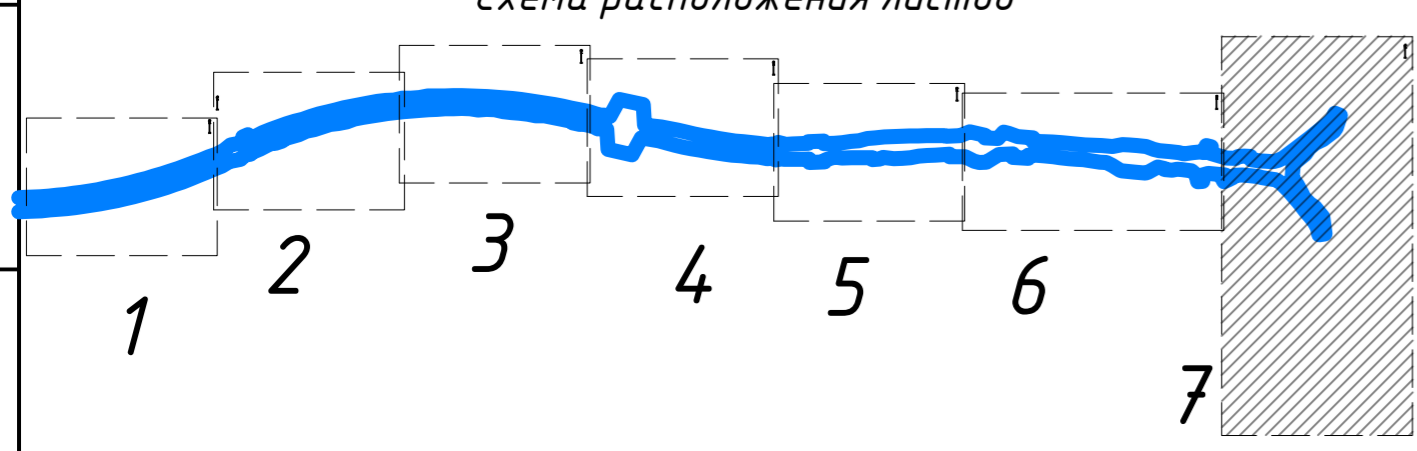
Комсомольский район
Александровское с/п

Комсомольское участковое лесничество
Шемуршинского лесничества

Комсомольское участковое лесничество
Шемуршинского лесничества



Комсомольское участковое лесничество
Шемуршинского лесничества


Схема расположения листов







Условные обозначения:


-  Границы территории, в отношении которой осуществляется подготовка проекта планировки
-  Граница поселения / городского округа

- Границы зон планируемого размещения линейного объекта:
-  автомобильной дороги общего пользования федерального значения

Категории улиц и дорог:

-  автомобильная дорога общего пользования федерального значения - категория I-II
-  съезды на дороги местного значения и площадки многофункциональных зон придорожного сервиса

Объекты транспортной инфраструктуры:

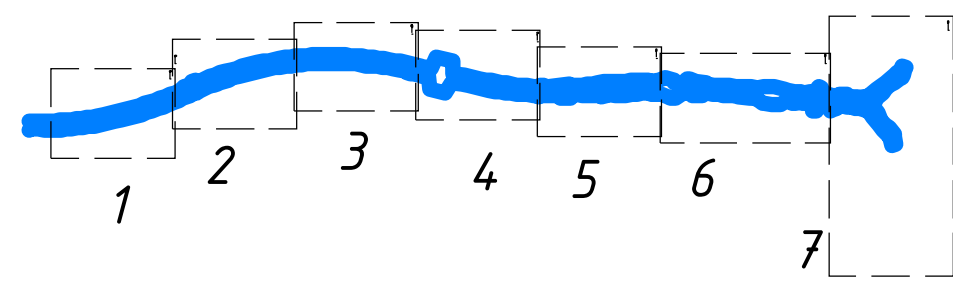
-  эстакады, путепроводы, мосты

-  экодучки (диопереходы)

Направления движения автомобильного транспорта:

- 

Схема расположения листов



Согласовано
Взам. инв. №
Подп. и дата
Инв. № подл.





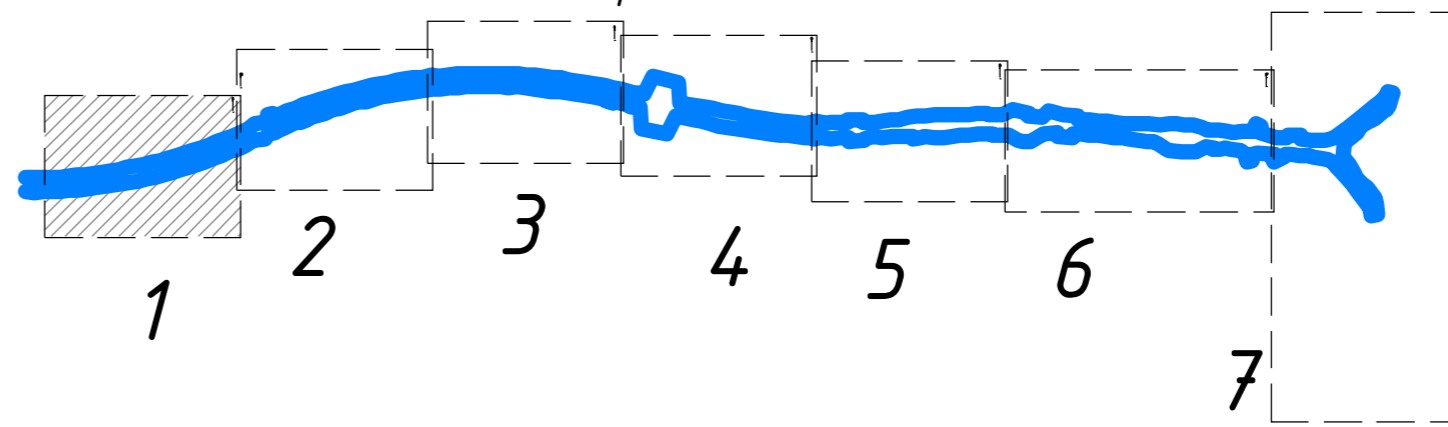
| | | | | | | | | | |
|-------------|----------------|-------------|---------------|---|-------------|--|---------------|--------------------------|---------------|
| | | | | | | ДПТПиИТ-2019-1483-ПП-МО-ГЧ-ЧР-11 | | | |
| | | | | | | <small>«Скоростная автомобильная дорога Москва – Нижний Новгород – Казань. Строительство скоростной автомобильной дороги Москва – Нижний Новгород – Казань, 6 этап км 454 – км 586, Нижегородская область, Чувашская Республика (от пересечения с автомобильной дорогой регионального значения 22К-0162 «Работки – Порецкое» до пересечения с автомобильной дорогой федерального значения А-151 «Цивильск – Ульяновск»)»</small> | | | |
| Изм. | Кол.уч. | Лист | № док. | Подпись | Дата | Проект планировки территории Материалы обоснования | Стадия | Лист | Листов |
| Разработал | Бреусов | | |  | 03.20 | | ДПТ | 3.0 | 8 |
| Проверил | Косынкина | | |  | 03.20 | | | | |
| Рук. отдела | Божук | | |  | 03.20 | | | | |
| Н. контроль | Косынкина | | |  | 03.20 | Схема организации улично-дорожной сети и движения транспорта 1:2000 | | ООО "КРТ Система" | |

Схема расположения листов



Комсомольский район
Асановское с/п

Комсомольский район
Комсомольское с/п

Линия совмещения с листом 3.2

Москва-Казань

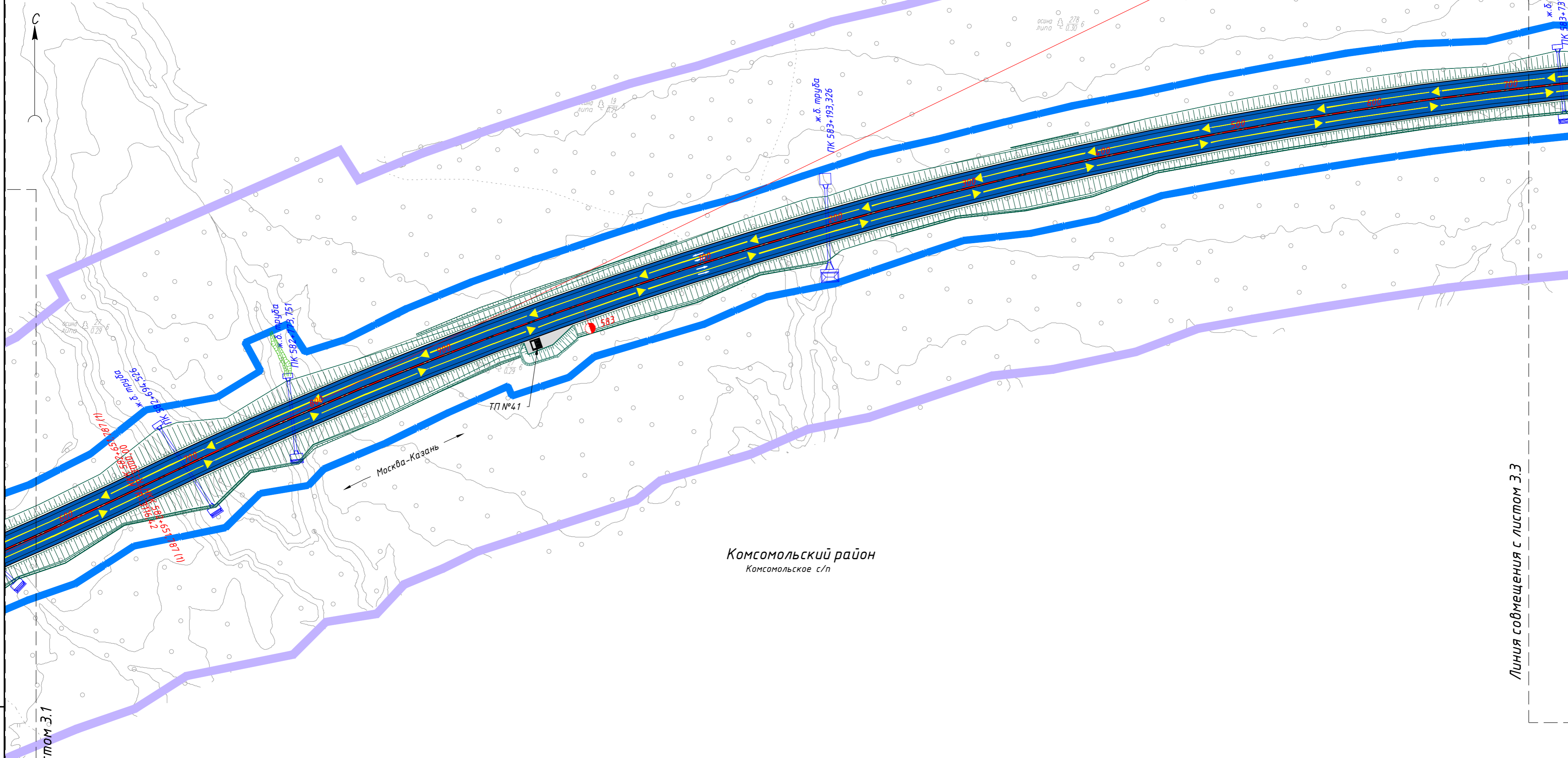
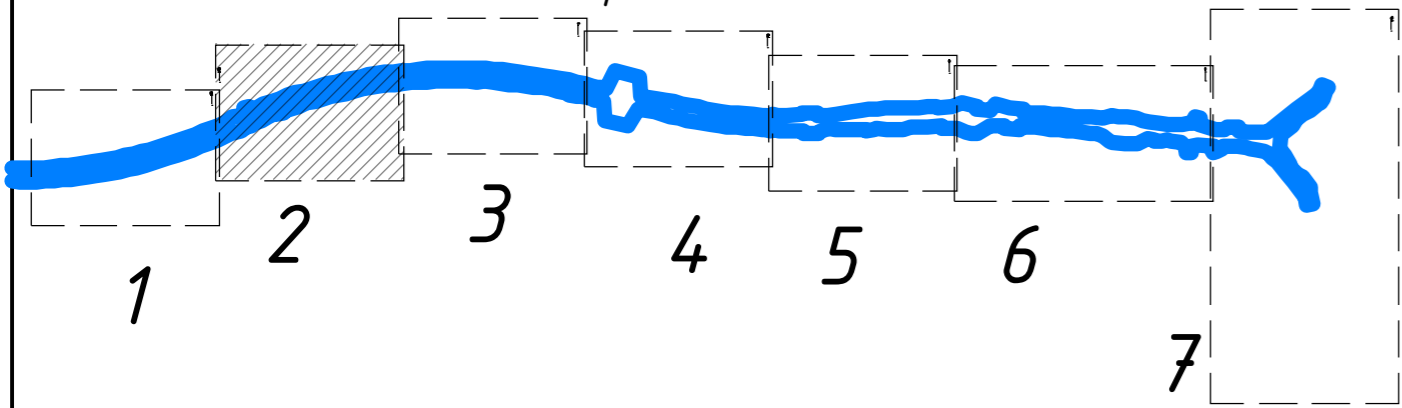
| |
|--------------|
| Инв. № подл. |
| Подп. и дата |
| Взам. инв. № |

| | | | | |
|------|---------|------------|---------|------|
| Изм. | Кол. у. | Лист № док | Подпись | Дата |
| | | | | |

ДПТПчИТ-2019-1483-ПП-МО-ГЧ-ЧР-11

Лист
3.1

Схема расположения листов



Комсомольский район
Комсомольское с/п

Линия совмещения с листом 3.3

Линия совмещения с листом 3.1

| | | |
|--------------|--------------|--------------|
| Инв. № подл. | Подп. и дата | Взам. инв. № |
| | | |

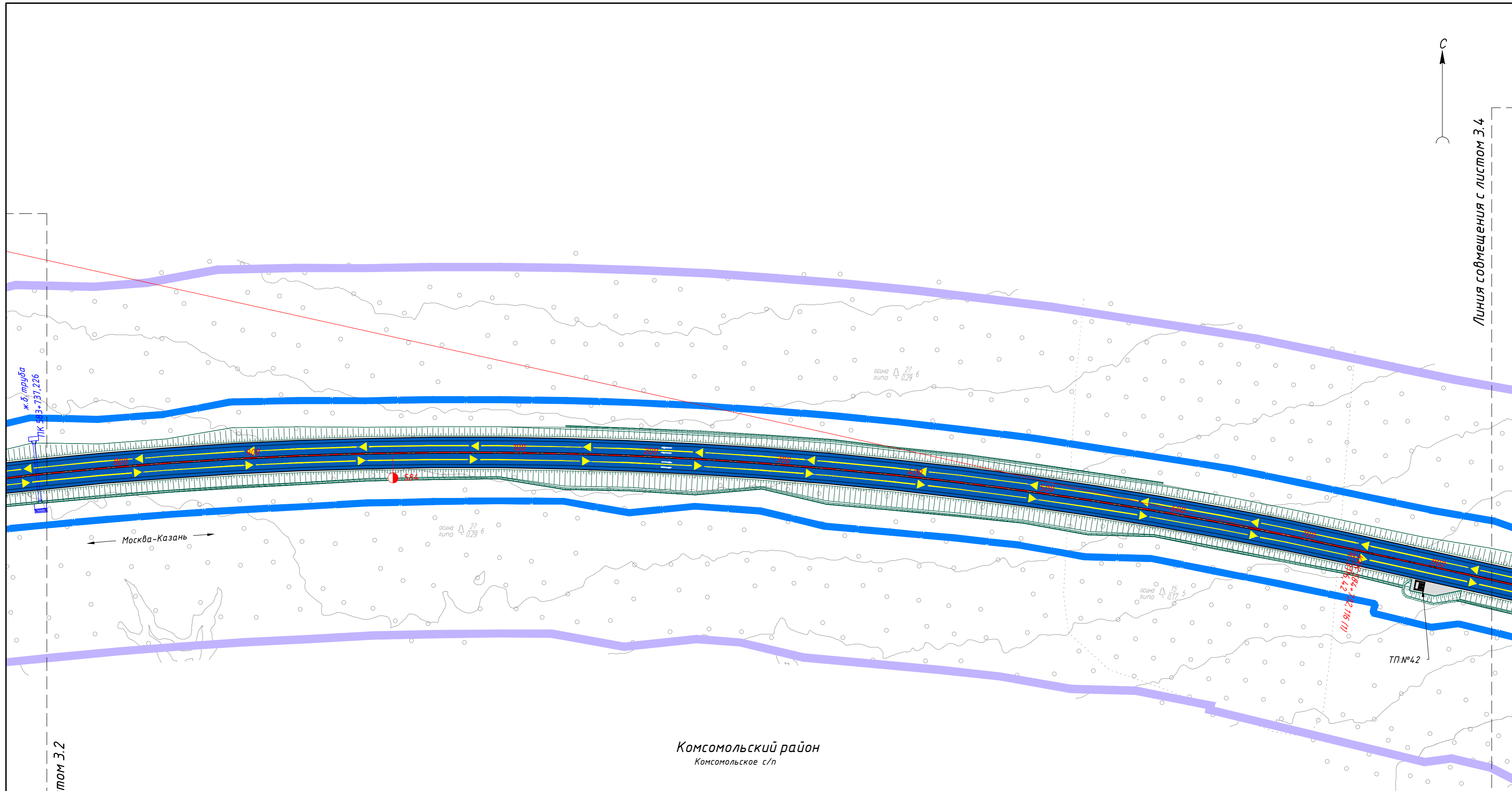
| | | | | | |
|------|---------|------|-------|---------|------|
| Изм. | Кол. у. | Лист | № док | Подпись | Дата |
| | | | | | |

ДПТПчИТ-2019-1483-ПП-МО-ГЧ-ЧР-11

Лист
3.2



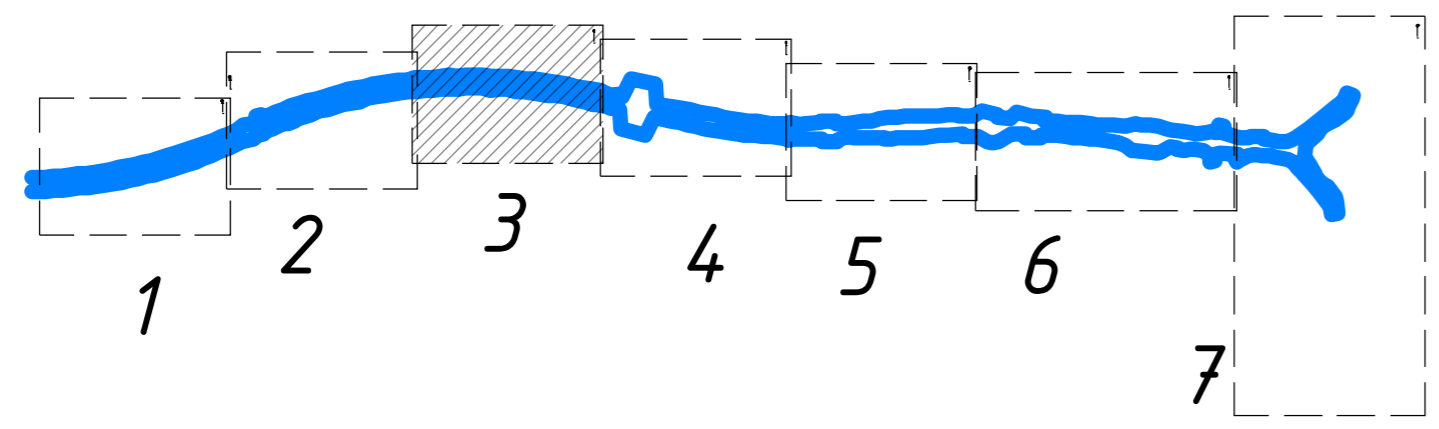
Линия совмещения с листом 3.4



Комсомольский район
Комсомольское с/п

Линия совмещения с листом 3.2

Схема расположения листов



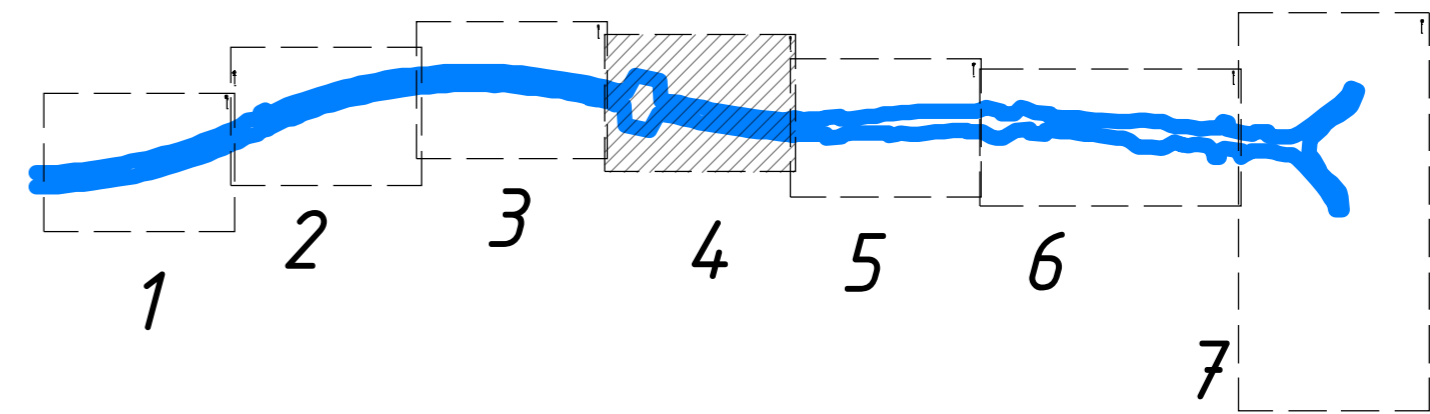
| | | |
|--------------|--------------|--------------|
| Инв. № подл. | Подп. и дата | Взам. инв. № |
| | | |

| | | | | |
|------|---------|-------------|---------|------|
| Изм. | Кол. у. | Лист № док. | Подпись | Дата |
| | | | | |

ДПТПчИТ-2019-1483-ПП-МО-ГЧ-ЧР-11

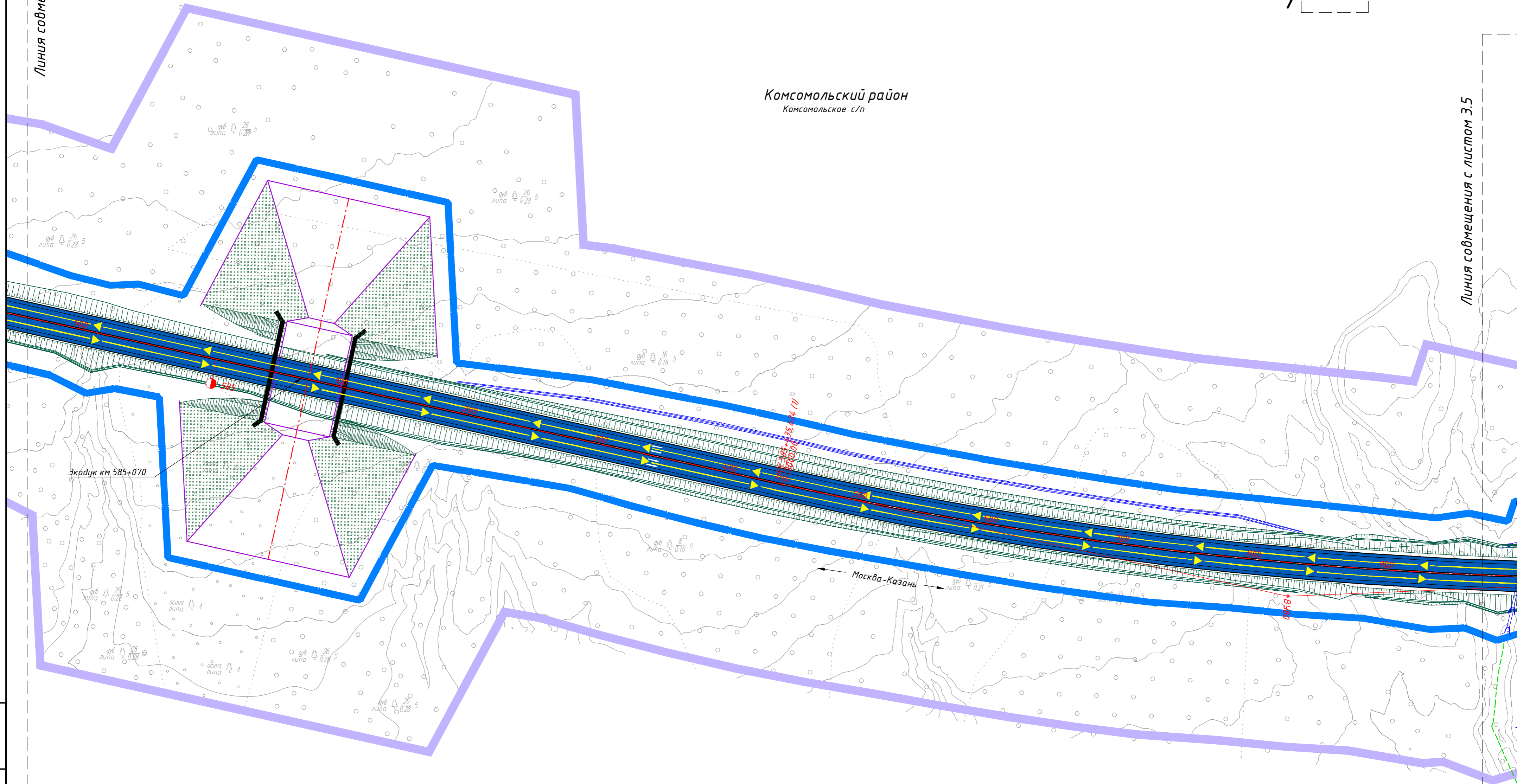
Линия совмещения с листом 3.3

Схема расположения листов



Комсомольский район
Комсомольское с/п

Линия совмещения с листом 3.5



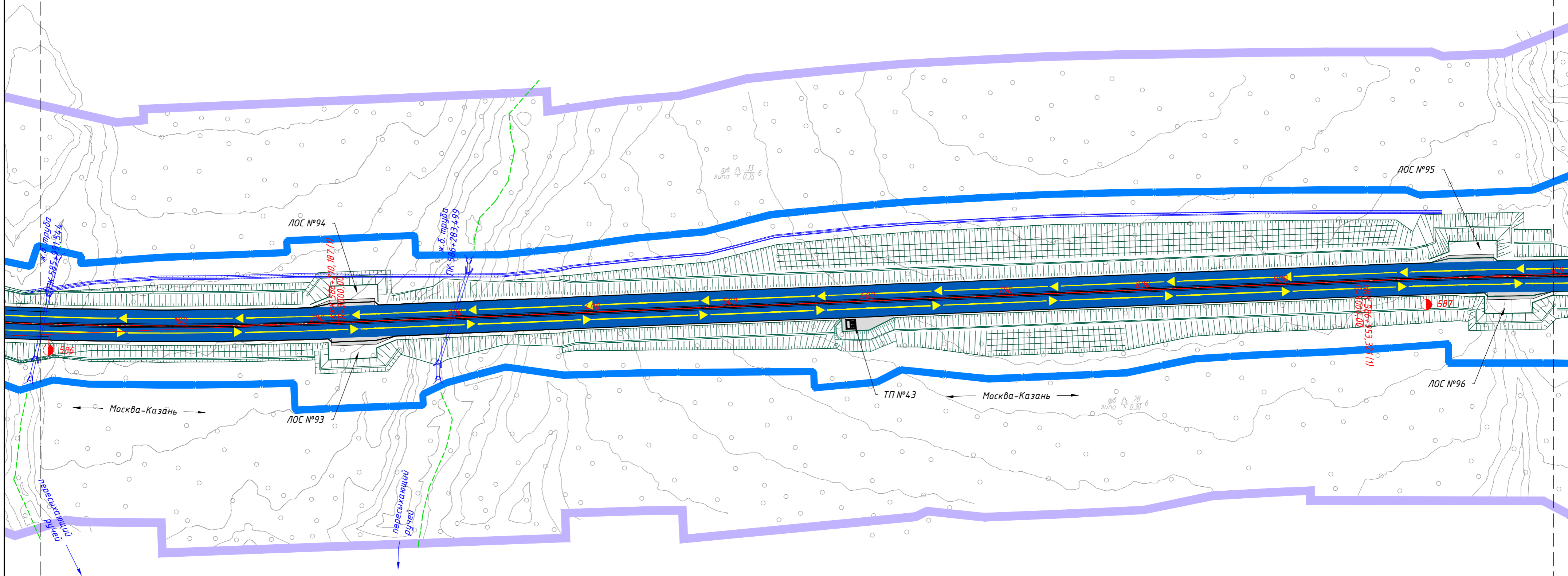

Инв. № подл. Подп. и дата. Взам. инв. №

| Изм. | Кол. у. | Лист | № док | Подпись | Дата |
|------|---------|------|-------|---------|------|
| | | | | | |

ДПТПчИТ-2019-1483-ПП-МО-ГЧ-ЧР-11

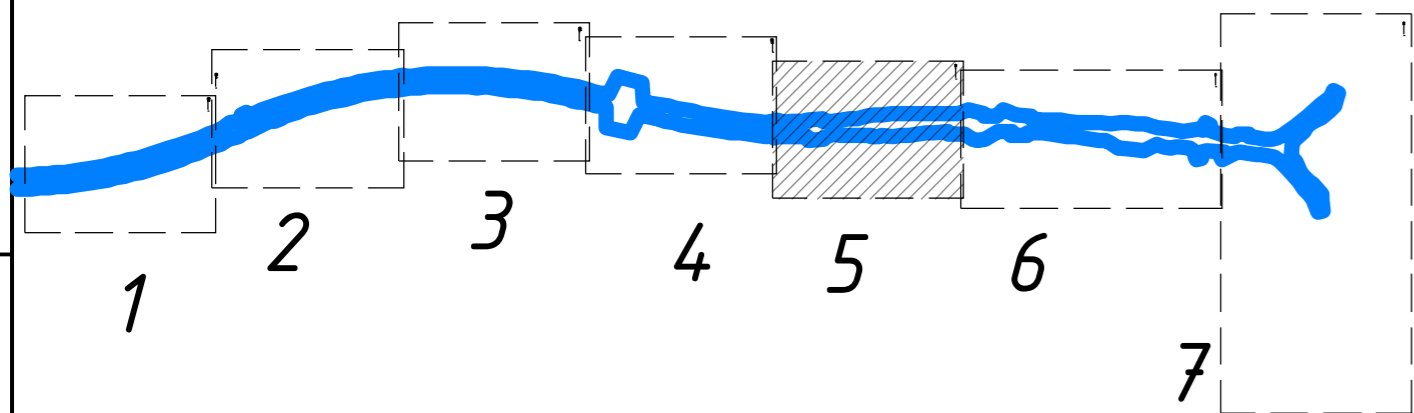
Лист
3.4

Линия совмещения с листом 3.4



Комсомольский район
Комсомольское с/п

Схема расположения листов



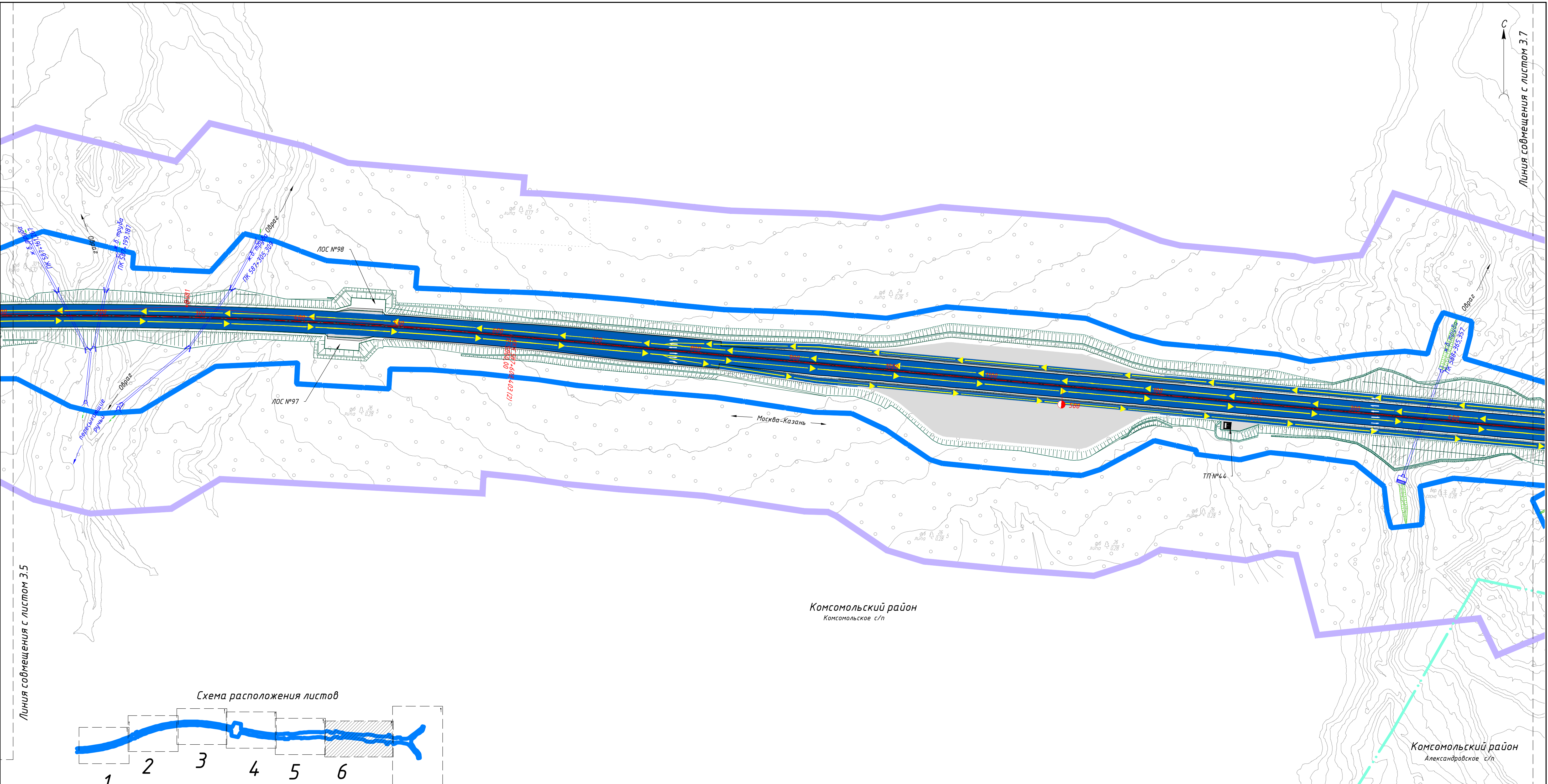
Линия совмещения с листом 3.6

| |
|--------------|
| Инв. № подл. |
| Подп. и дата |
| Взам. инв. № |

| | | | | |
|------|---------|------------|---------|------|
| Изм. | Кол. у. | Лист № док | Подпись | Дата |
| | | | | |

ДПТПчИТ-2019-1483-ПП-МО-ГЧ-ЧР-11

| |
|------|
| Лист |
| 3.5 |

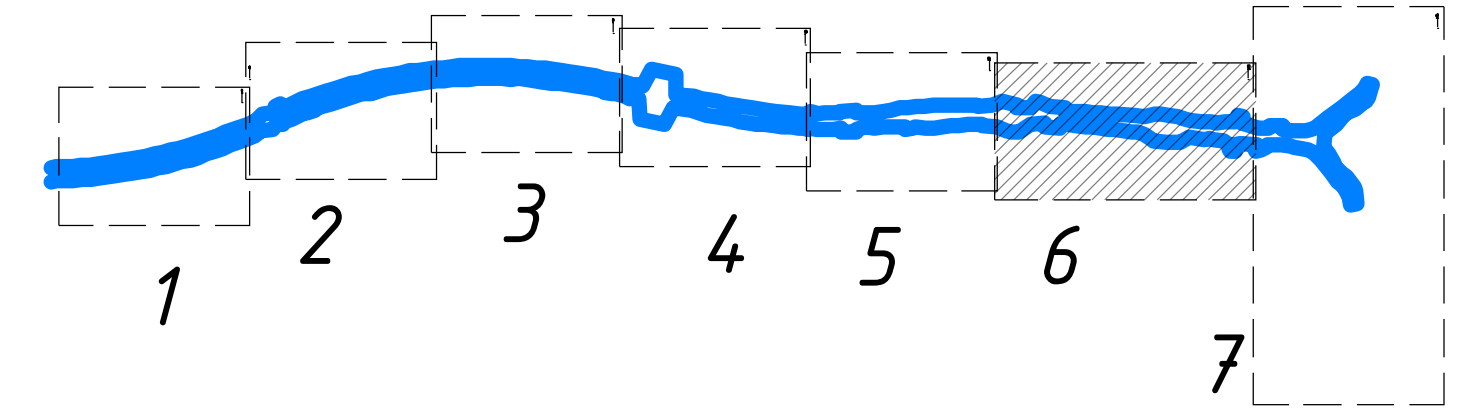


Линия совмещения с листом Э.5

Комсомольский район
Комсомольское с/п

Комсомольский район
Александровское с/п

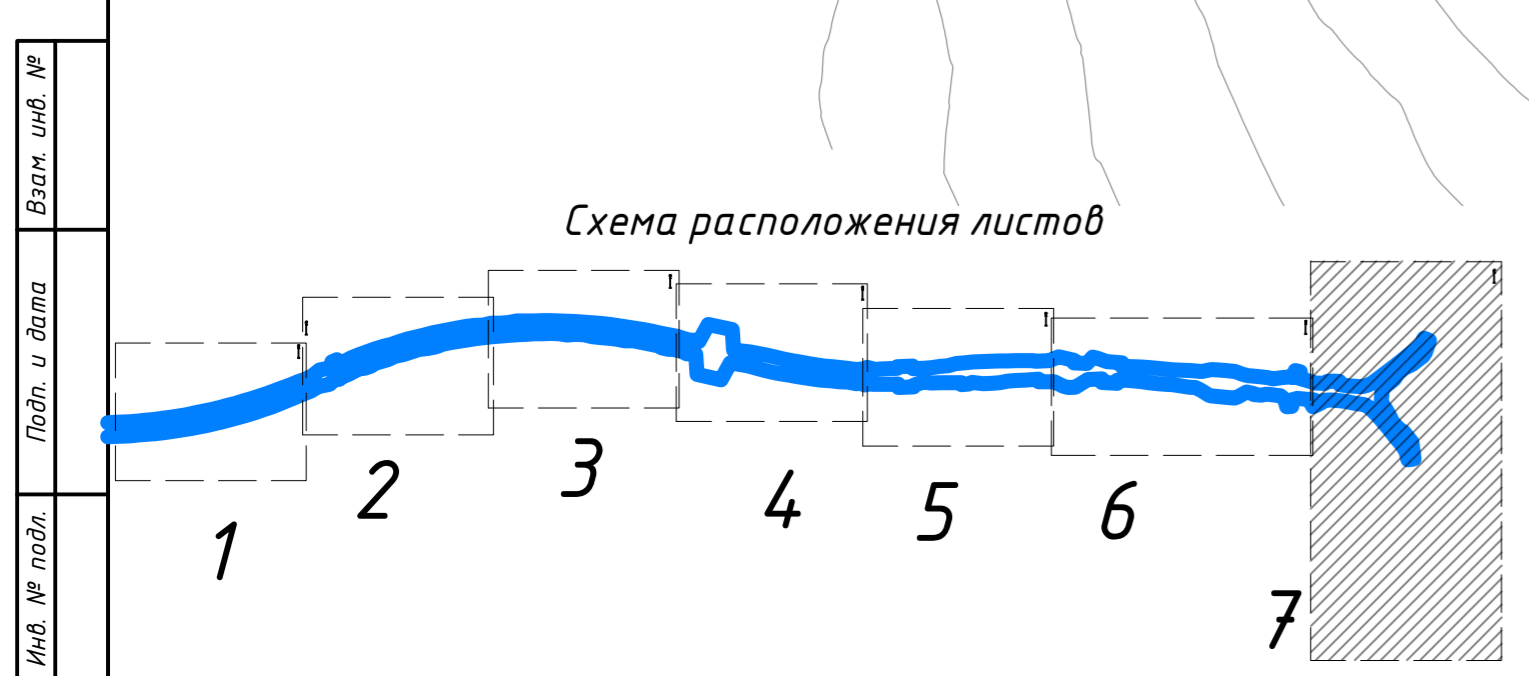
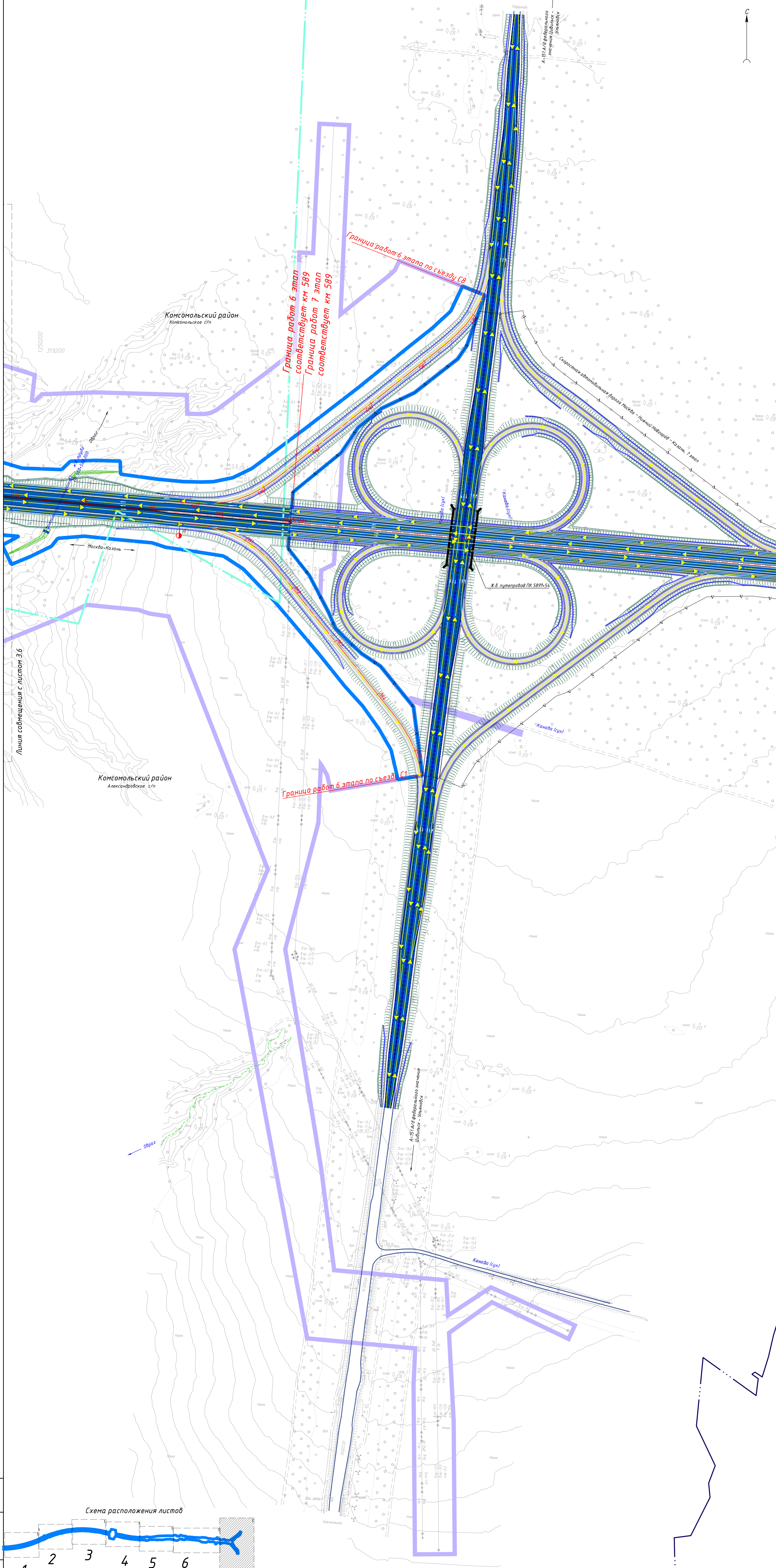
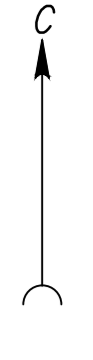
Схема расположения листов



| | | | | | |
|------|----------|------|--------|---------|------|
| Изм. | Кол. уч. | Лист | № док. | Подпись | Дата |
| | | | | | |

ДПТПИИТ-2019-14.83-ПП-МО-ГЧ-ЧР-11






| | | |
|--------------|--------------|--------------|
| Изд. № подл. | Подп. и дата | Взам. инв. № |
| | | |




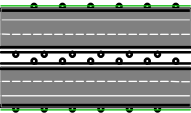

Изм. № 1
Лист № 1
Дата
Взам. инв. №



Условные обозначения:

-  Границы территории, в отношении которой осуществляется подготовка проекта планировки
-  Граница поселения / городского округа
- Границы зон планируемого размещения линейного объекта:**
-  автомобильной дороги общего пользования федерального значения
- Границы зон планируемого размещения линейных объектов, подлежащих реконструкции в связи с изменением их местоположения:**
-  автомобильных дорог
-  инженерных сетей/их наземных элементов

Существующие и директивные (проектные) отметки поверхности по осям трасс автомобильных и железных дорог, проезжих частей:

-  ось трассы планируемой автомобильной дороги общего пользования федерального значения
-  автомобильные дороги
-  директивная (проектная) отметка поверхности

Проектные продольные уклоны, направление продольного уклона, расстояние между точками, ограничивающими участок с продольным уклоном:


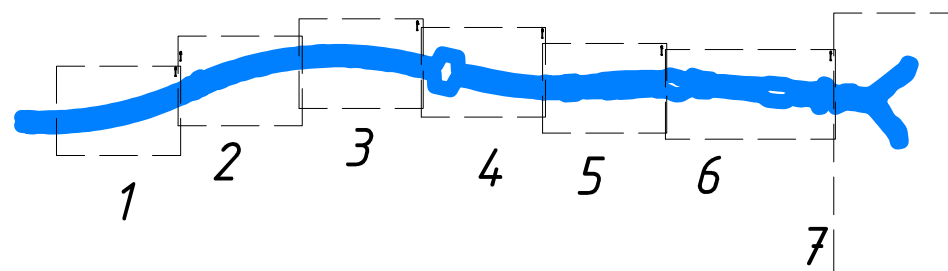
- $\frac{3,5}{468,12}$ проектный продольный уклон, о/оо направление продольного уклона расстояние, м
-  Горизонтали, отображающие проектный рельеф: проектные горизонтали

Схема расположения листов



Система координат МСК - 21 зона 1

| | |
|--------------|--|
| Согласовано | |
| Взам. инв. № | |
| Подп. и дата | |
| Инв. № подл. | |




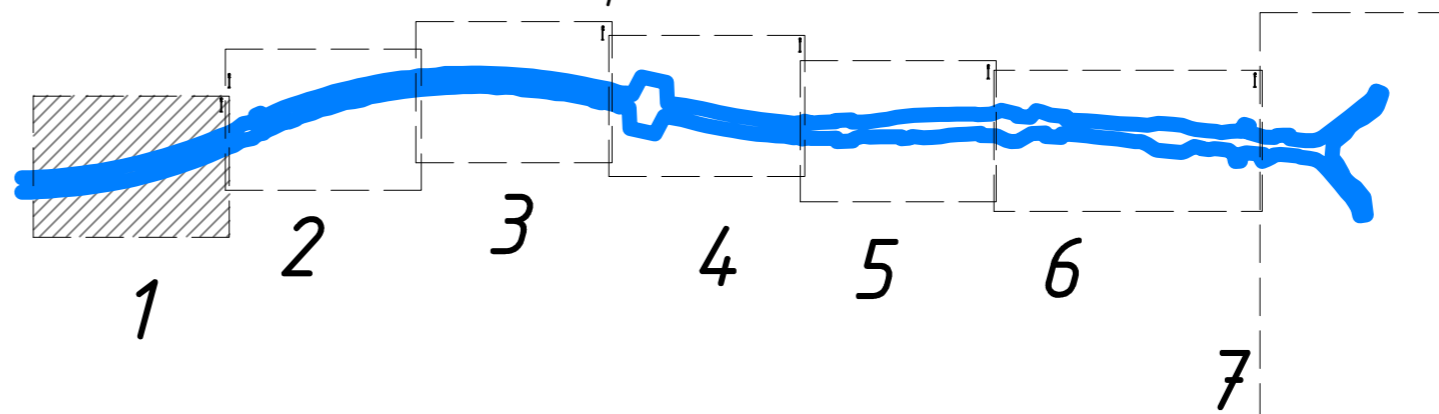
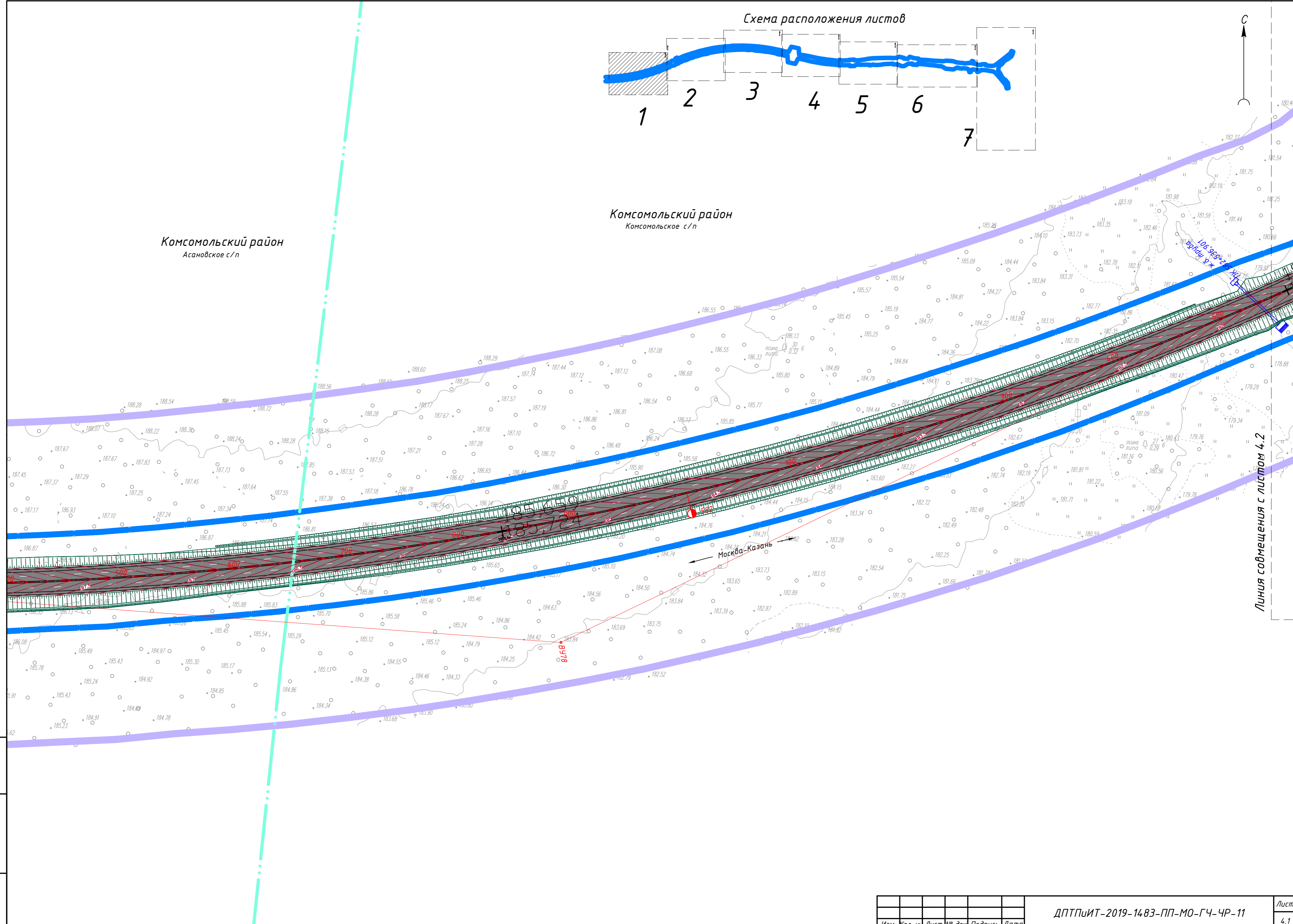
| | | | | | |
|---|-----------|------|--------|---|---------------|
| ДПТПиИТ - 2019-1483-ПП-МО-ГЧ-ЧР-11 | | | | | |
| <small>«Скоростная автомобильная дорога Москва - Нижний Новгород - Казань. Строительство скоростной автомобильной дороги Москва - Нижний Новгород - Казань, 6 этап км 454 - км 586, Нижегородская область, Чувашская Республика (от пересечения с автомобильной дорогой регионального значения 22К-0162 «Работки - Поречское» до пересечения с автомобильной дорогой федерального значения А-151 «Цивильск - Ульяновск»)»</small> | | | | | |
| Изм. | Кол.уч. | Лист | № док. | Подпись | Дата |
| Разработал | Бреусов | | |  | 03.20 |
| Проверил | Косынкина | | |  | 03.20 |
| Рук. отдела | Божук | | |  | 03.20 |
| Н. контроль | Косынкина | | |  | 03.20 |
| Проект планировки территории Материалы обоснования | | | | | Стадия ДПТ |
| Схема вертикальной планировки территории, инженерной подготовки и инженерной защиты территории 1:2000 | | | | | Лист 4.0 |
| | | | | | Листов 9 |
| ООО "КРТ Система" | | | | | |

Схема расположения листов



Комсомольский район
Асановское с/п

Комсомольский район
Комсомальское с/п

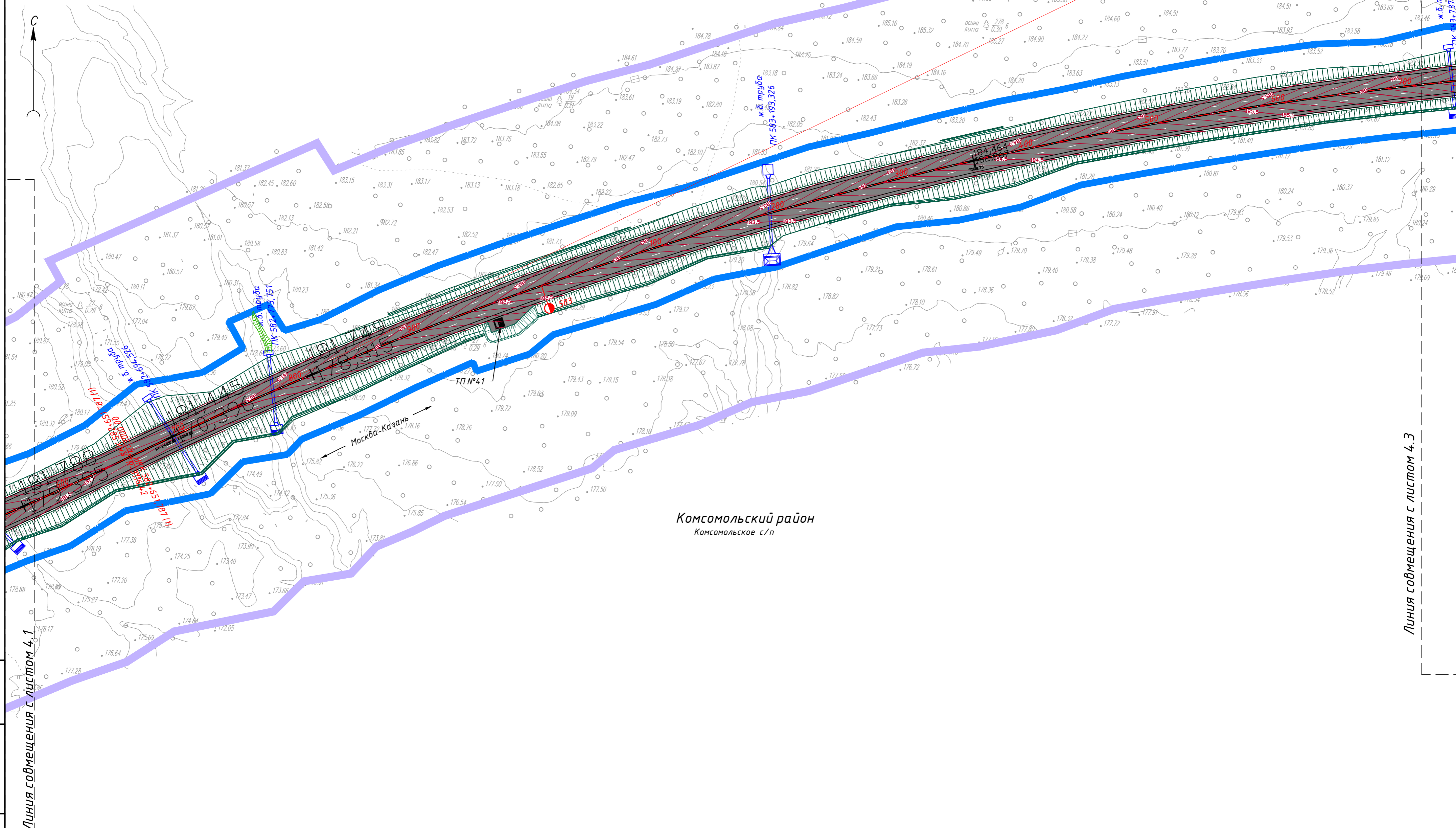
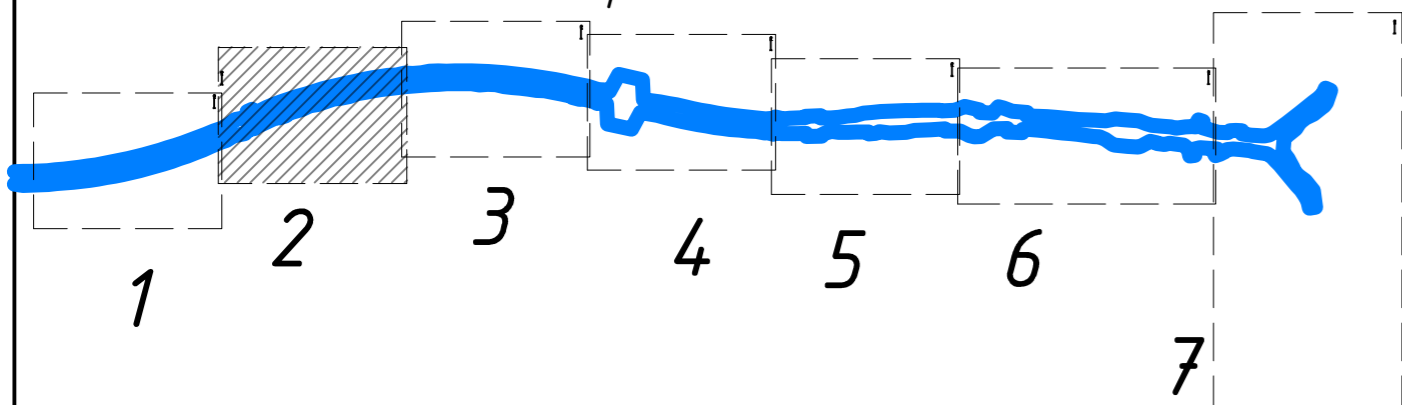


| | |
|--------------|--------------|
| Инв. № подл. | Взам. инв. № |
| Подп. и дата | |

| | | | | | |
|------|----------|------|-------|---------|------|
| Изм. | Кол. у-ч | Лист | № док | Подпись | Дата |
| | | | | | |

ДПТПИИТ-2019-1483-ПП-МО-ГЧ-ЧР-11

Схема расположения листов



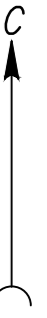
Линия совмещения с листом 4.1

Линия совмещения с листом 4.3


| | | |
|--------------|--------------|--------------|
| Инв. № подл. | Подп. и дата | Взам. инв. № |
| | | |

| | | | | | |
|------|----------|------|-------|---------|------|
| Изм. | Кол. у-ч | Лист | № док | Подпись | Дата |
| | | | | | |

ДПТП/ИИТ-2019-14.83-ПП-МО-ГЧ-ЧР-11



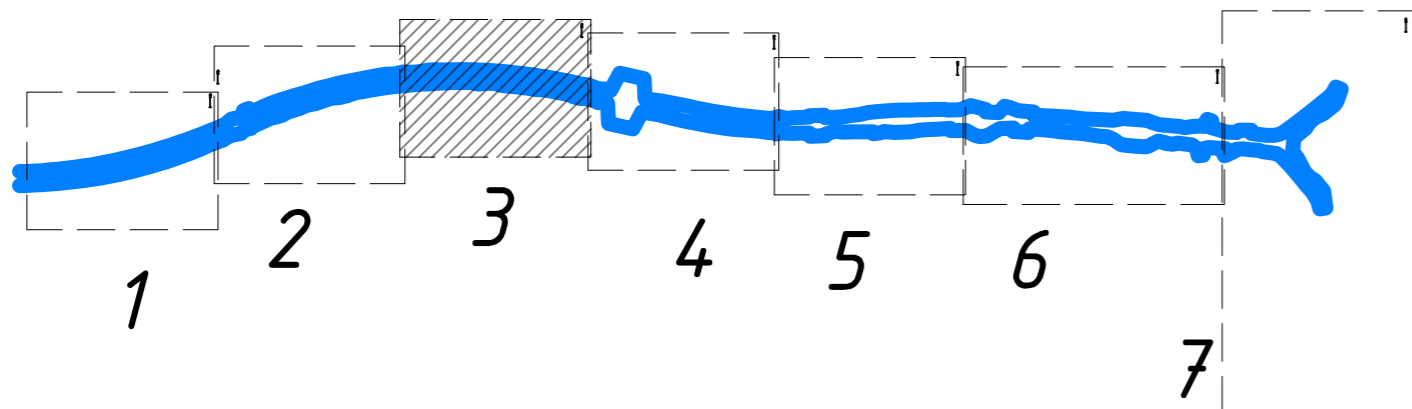
Линия совмещения с листом 4.4



Линия совмещения с листом 4.2

Комсомольский район
Комсомольское с/п

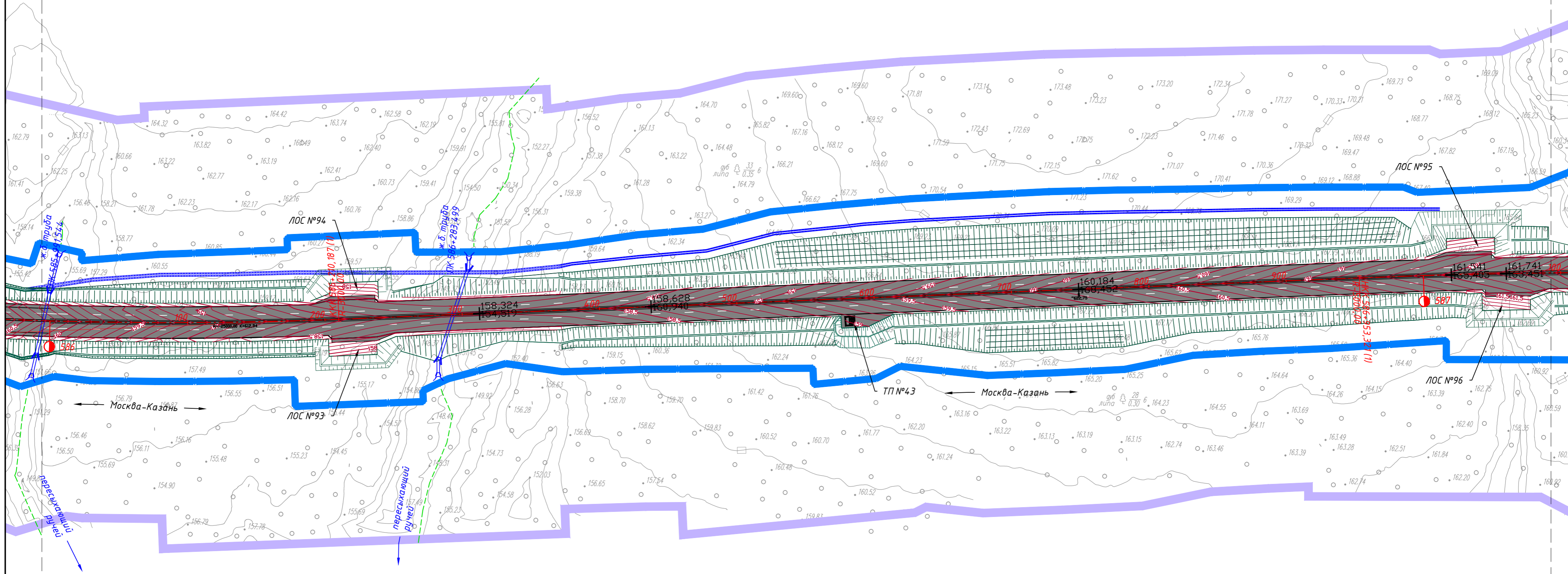
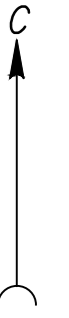
Схема расположения листов



| |
|--------------|
| Инв. № подл. |
| Подп. и дата |
| Взам. инв. № |

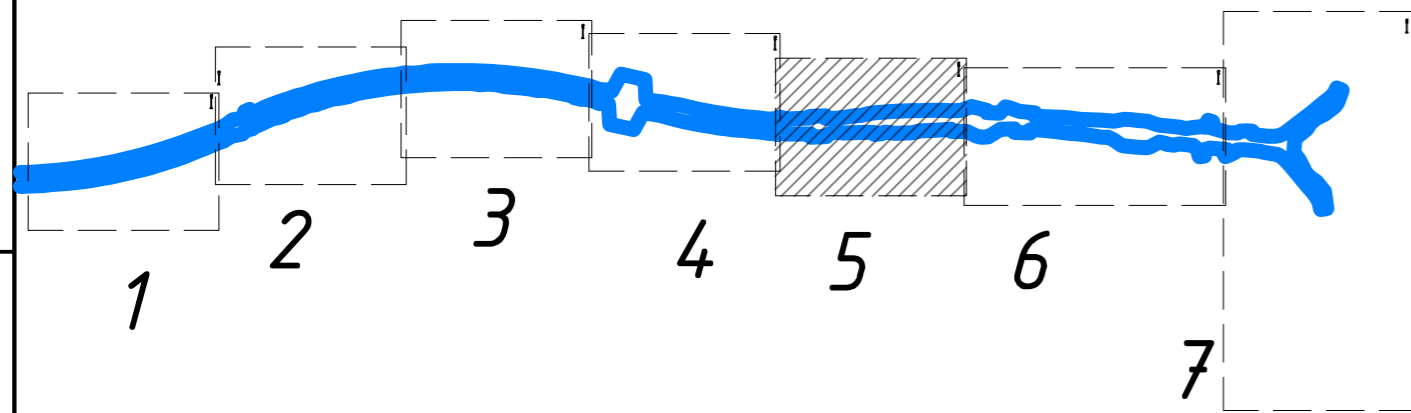
| | | | | | |
|------|----------|------|--------|---------|------|
| Изм. | Кол. уч. | Лист | № док. | Подпись | Дата |
| | | | | | |

ДПТПИИТ-2019-1483-ПП-МО-ГЧ-ЧР-11



Комсомольский район
Комсомольское с/п

Схема расположения листов



| |
|--------------|
| Инв. № подл. |
| Подп. и дата |
| Взам. инв. № |

| | | | | | |
|------|----------|------|-------|---------|------|
| Изм. | Кол. у-ч | Лист | № док | Подпись | Дата |
| | | | | | |

ДПТПИИТ-2019-1483-ПП-МО-ГЧ-ЧР-11

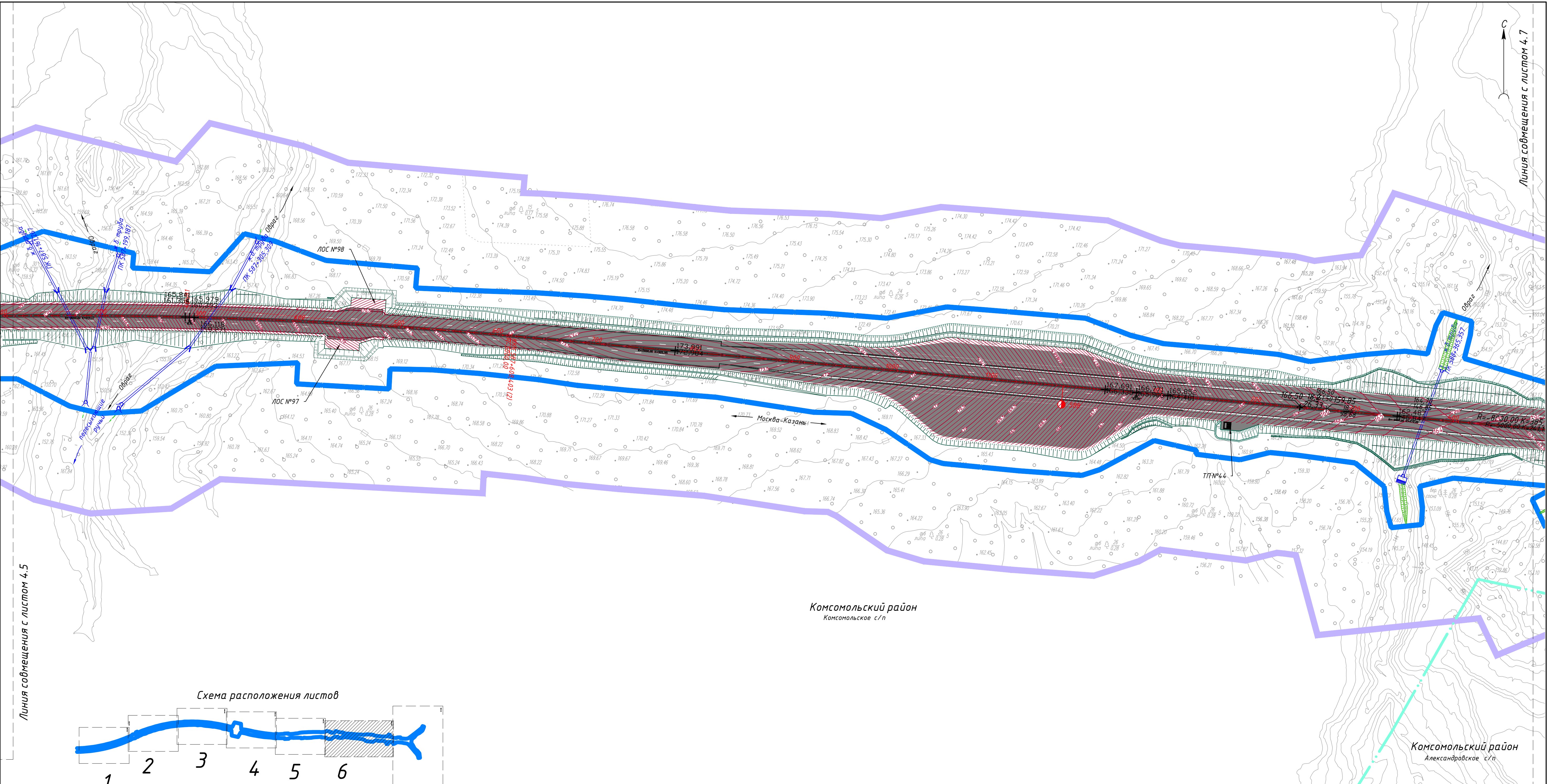
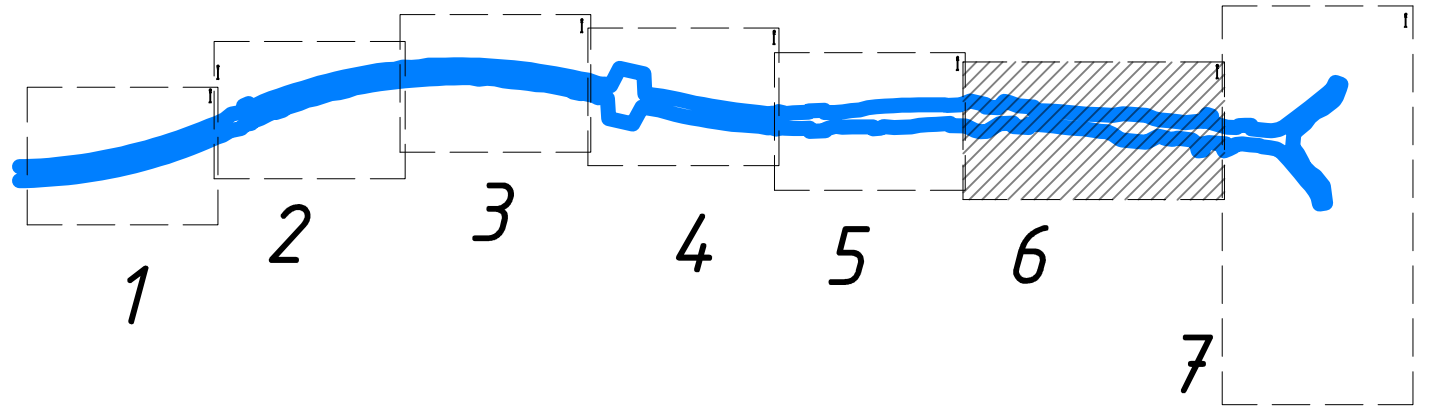


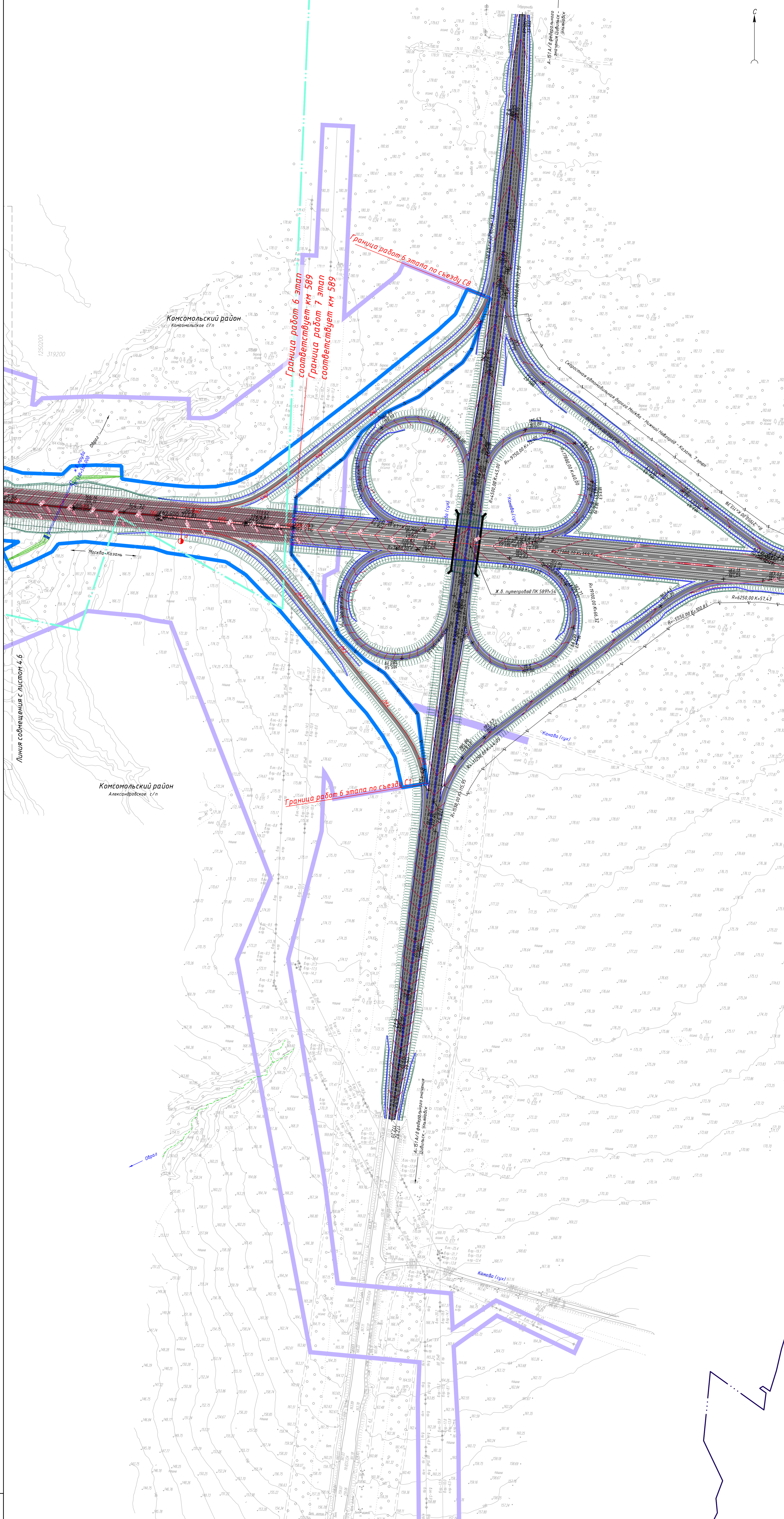
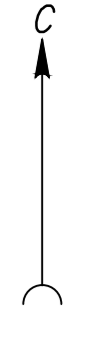
Схема расположения листов



Комсомольский район
Комсомольское с/п

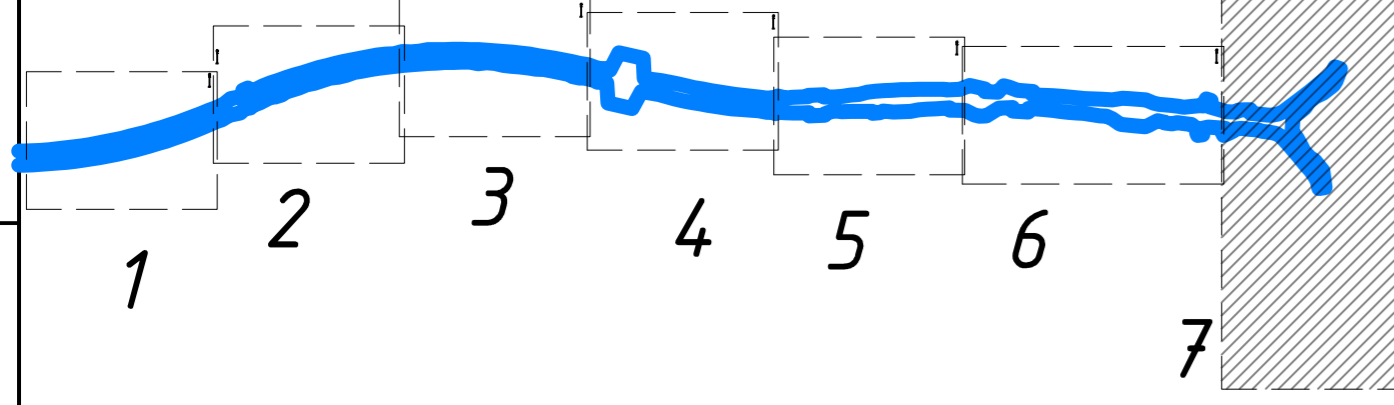
| | | | | | |
|------|---------|------|--------|---------|------|
| Изм. | Кол. у. | Лист | № док. | Подпись | Дата |
| | | | | | |

ДПТПИТ-2019-1483-ПП-МО-ГЧ-ЧР-11



Комсомольский район
Александровское с/п

Схема расположения листов



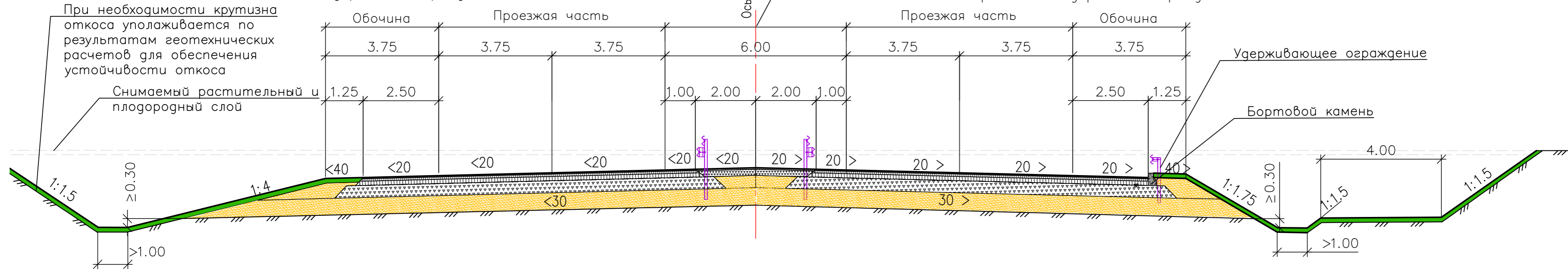
ТИПОВОЙ ПРОФИЛЬ скоростной автомобильной дороги Москва – Нижний Новгород – Казань.

ВАРИАНТ выемкой по основанию

Без дорожного ограждения

ВАРИАНТ


При наличии дорожного ограждения



ТИПОВОЙ ПРОФИЛЬ скоростной автомобильной дороги Москва – Нижний Новгород – Казань.

с насыпью по основанию

При необходимости крутизна откоса устанавливается по результатам геотехнических расчетов для обеспечения устойчивости откоса



Изм. № подл. Подп. и дата. Взам. инв. №

| | | | | | |
|------|----------|------|--------|---------|------|
| Изм. | Кол. уч. | Лист | № док. | Подпись | Дата |
| | | | | | |

ДПТПИТ-2019-1483-ПП-МО-ГЧ-ЧР-11

Лист 4.8



Условные обозначения:

- Границы территории, в отношении которой осуществляется подготовка проекта планировки
- Граница поселения / городского округа

Ось планируемой автомобильной дороги общего пользования федерального значения

Границы зон планируемого размещения линейного объекта:
 автомобильной дороги общего пользования федерального значения

Утвержденные в установленном порядке границы зон с особыми условиями использования территорий, границы иных зон с особыми условиями использования территорий, устанавливаемые в соответствии с законодательством Российской Федерации:

Учтенные в ЕГРН: Устанавливаемые в соответствии с законодательством РФ:
 Границы охранных зон существующих инженерных сетей и сооружений:

линий электропередачи свыше 1 кВ

Границы водоохранных зон:



Границы прибрежных защитных полос:



Границы иных зон с особыми условиями территорий:
 санитарно-защитная зона сибиреязвенного скотомогилья

Границы придорожных полос автомобильных дорог:

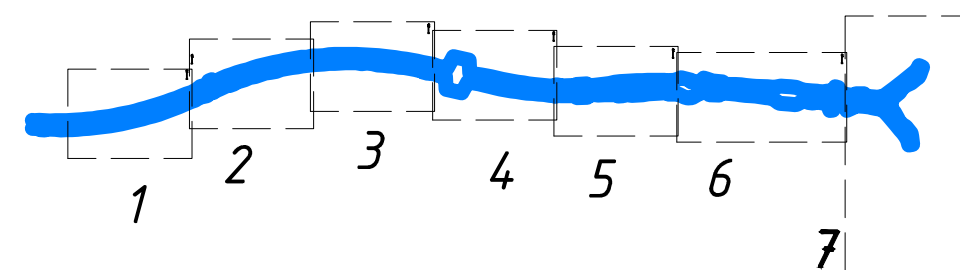


Границы лесничеств:
 границы лесных кварталов

Границы территорий, подверженных риску возникновения чрезвычайных ситуаций природного и техногенного характера*:

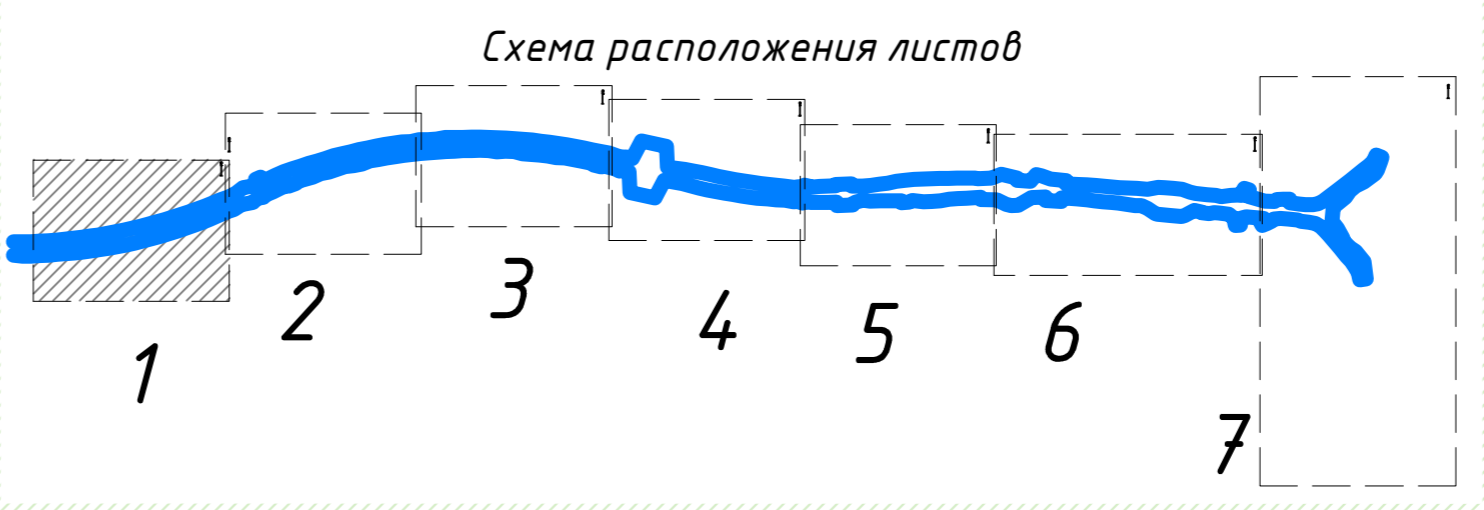
* Согласно материалам Схемы территориального планирования Чувашской республики (Карта предупреждения чрезвычайных ситуаций межмуниципального и регионального характера, стихийных бедствий, эпидемий и ликвидации их последствий) утвержденной постановлением Кабинета Министров Чувашской Республики от 12.07.2018г. № 270 территория, в отношении которой осуществляется подготовка проекта планировки территории, полностью расположена в границах территории подверженных риску возникновения лесных пожаров.

Схема расположения листов



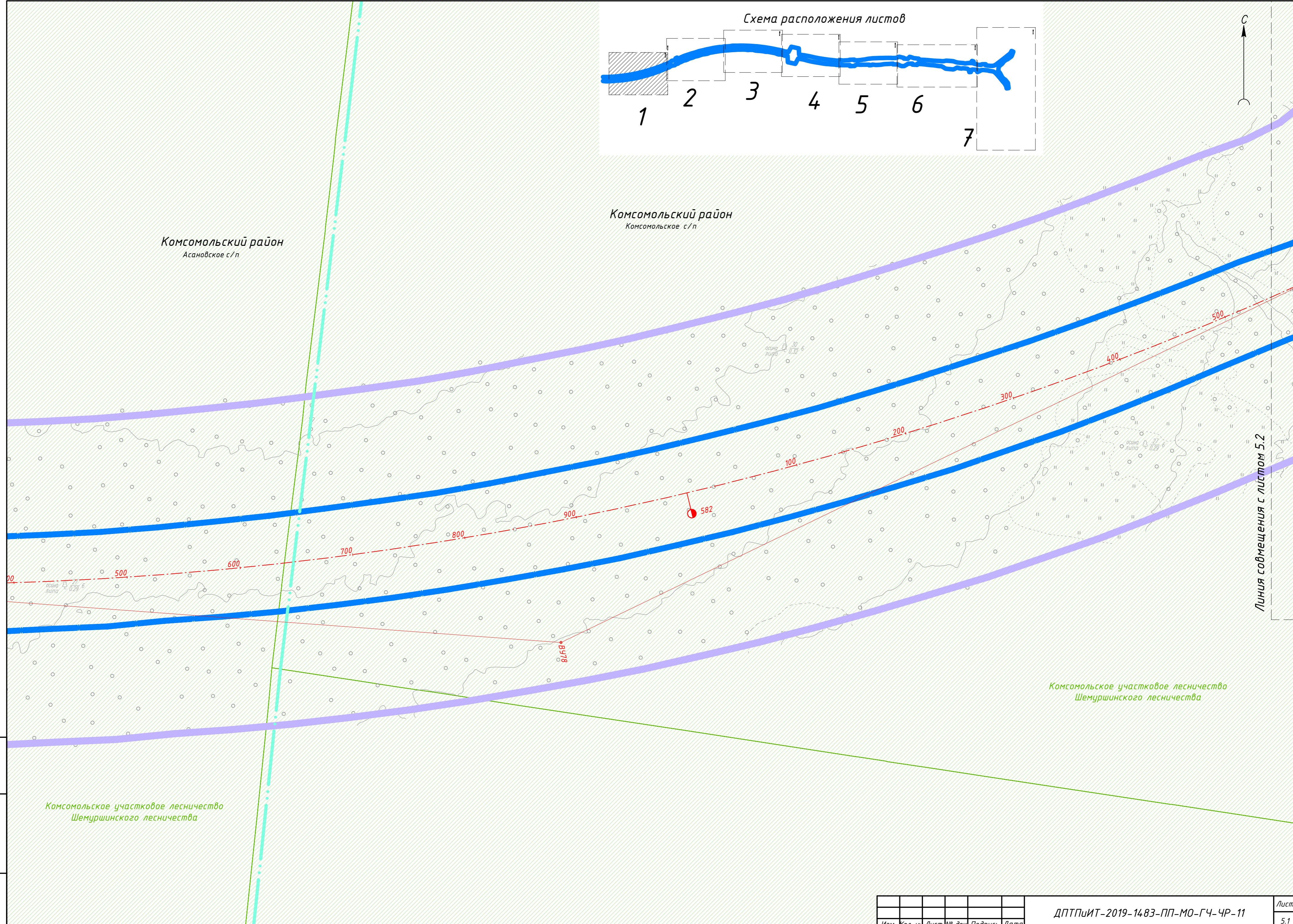
Согласовано
Взам. инв. №
Подп. и дата
Инв. № подл.

| | | | | | | | | | |
|-------------|-----------|------|--------|---------|-------|---|--------|------|--------|
| | | | | | | ДПТПИТ-2019-1483-ПП-МО-ГЧ-ЧР-11 | | | |
| | | | | | | «Скоростная автомобильная дорога Москва – Нижний Новгород – Казань. Строительство скоростной автомобильной дороги Москва – Нижний Новгород – Казань, 6 этап км 454 – км 586, Нижегородская область, Чувашская Республика (от пересечения с автомобильной дорогой регионального значения 22К-0162 «Работки – Порецкое» до пересечения с автомобильной дорогой федерального значения А-151 «Цивильск – Ульяновск»)» | | | |
| Изм. | Кол.уч. | Лист | № док. | Подпись | Дата | Проект планировки территории Материалы обоснования | Стадия | Лист | Листов |
| Разработал | Бреусов | | | | 03.20 | | ДПТ | 5.0 | 8 |
| Проверил | Косынкина | | | | 03.20 | | | | |
| Рук. отдела | Божук | | | | 03.20 | | | | |
| Н. контроль | Косынкина | | | | 03.20 | 000 "КРТ Система" | | | |



Комсомольский район
Асановское с/п

Комсомольский район
Комсомольское с/п



Линия совмещения с листом 5.2

Комсомольское участковое лесничество
Шемуршинского лесничества

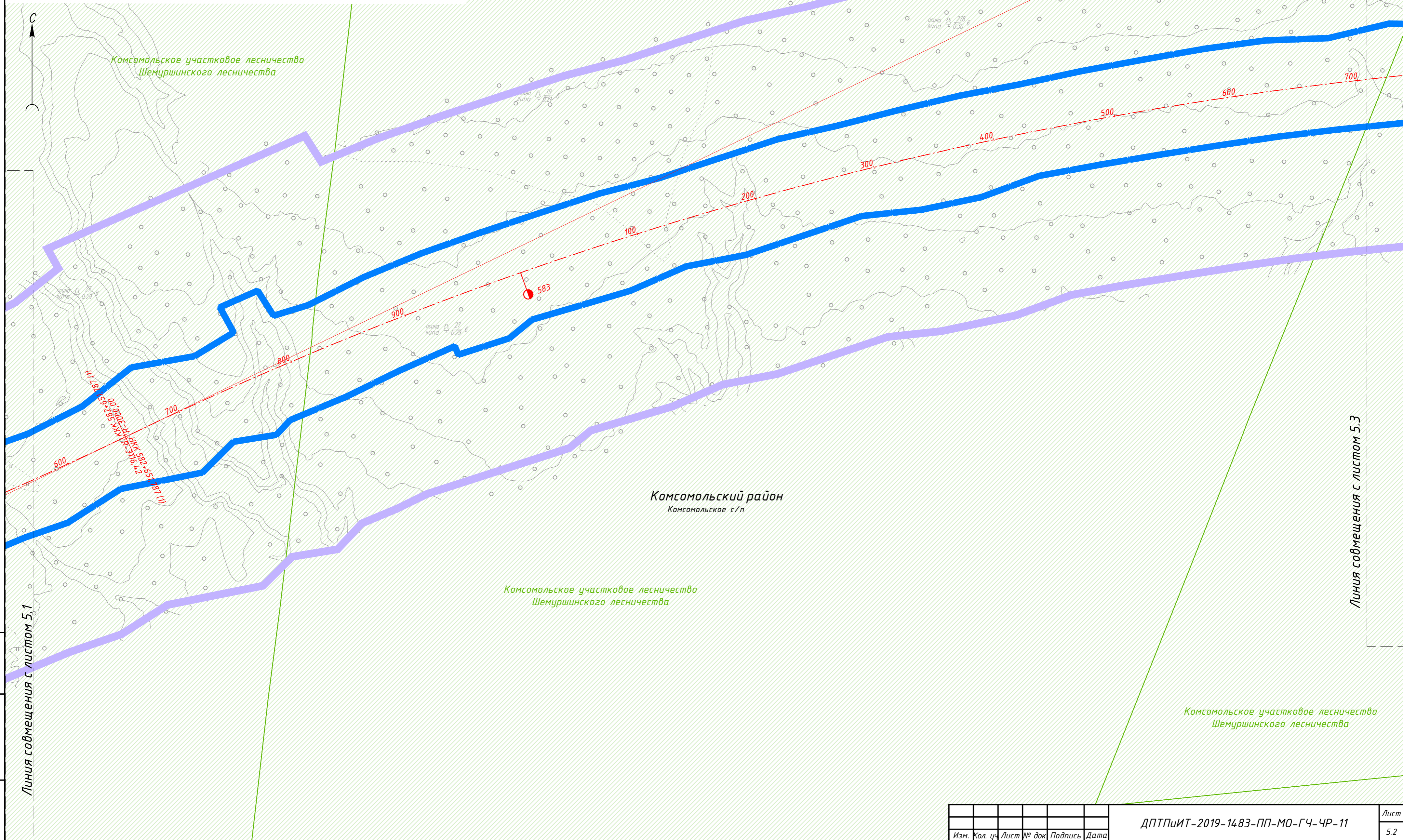
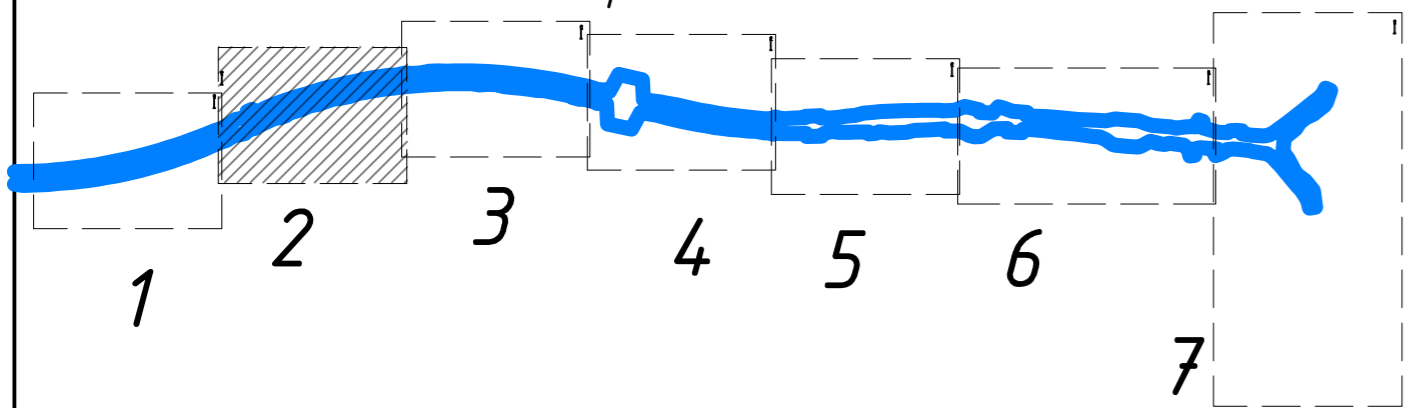
Комсомольское участковое лесничество
Шемуршинского лесничества

Инд. № подл.
Подп. и дата
Взам. инв. №

| | | | | | |
|------|----------|-------------|---------|------|------|
| Изм. | Кол. уч. | Лист № док. | Подпись | Дата | Лист |
| | | | | | 5.1 |

ДПТПИИТ-2019-1483-ПП-МО-ГЧ-ЧР-11

Схема расположения листов



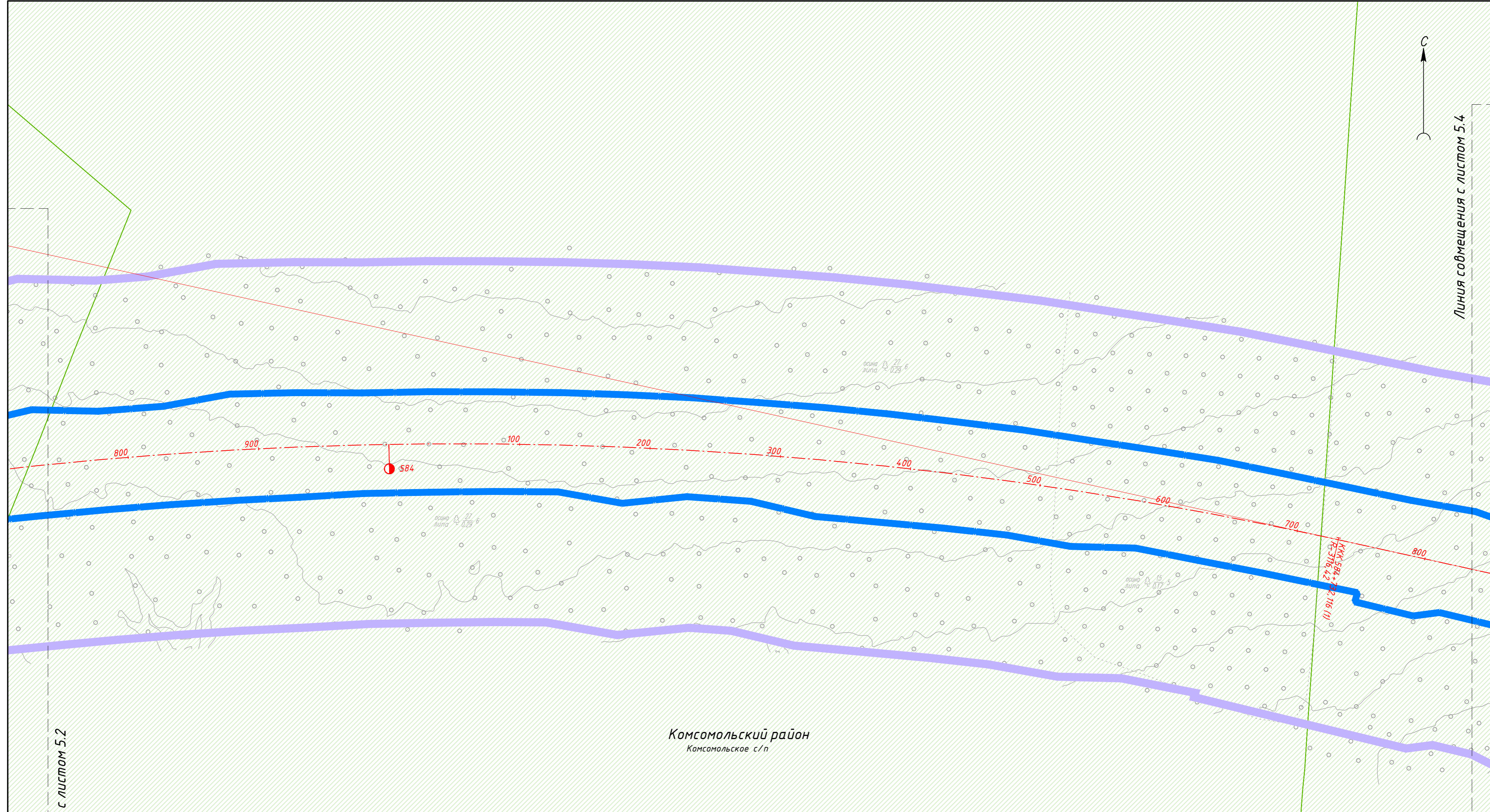
| | | |
|--------------|--------------|--------------|
| Инв. № подл. | Подп. и дата | Взам. инв. № |
| | | |

| | | | | | |
|------|----------|-------------|---------|------|------|
| Изм. | Кол. уч. | Лист № док. | Подпись | Дата | Лист |
| | | | | | 5.2 |

ДПТПИИТ-2019-1483-ПП-МО-ГЧ-ЧР-11



Линия совмещения с листом 5.4



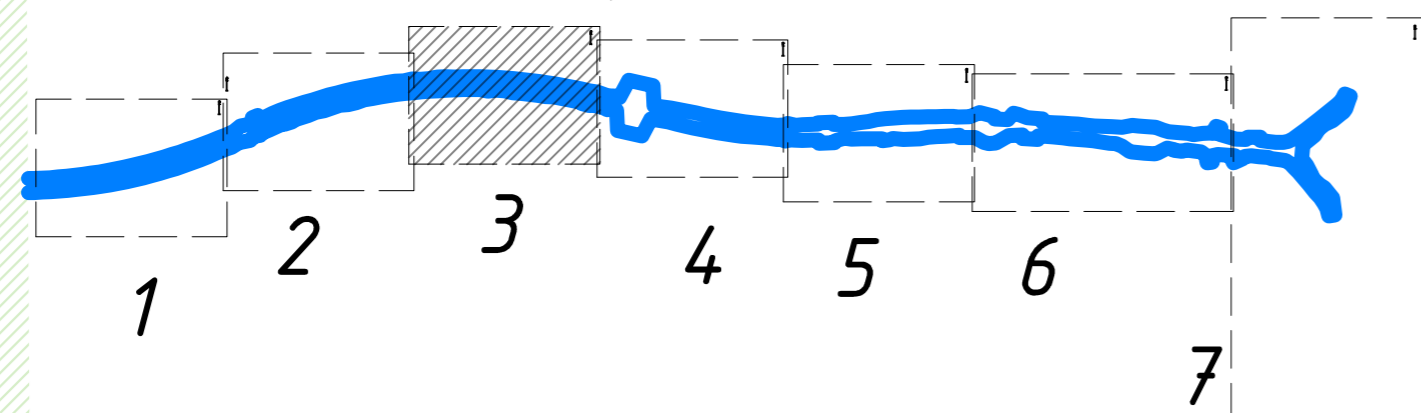
Линия совмещения с листом 5.2

Комсомольский район
Комсомольское с/п

Комсомольское участковое лесничество
Шемуршинского лесничества

Комсомольское участковое лесничество
Шемуршинского лесничества

Схема расположения листов



| | | |
|--------------|--------------|--------------|
| Инв. № подл. | Подп. и дата | Взам. инв. № |
| | | |

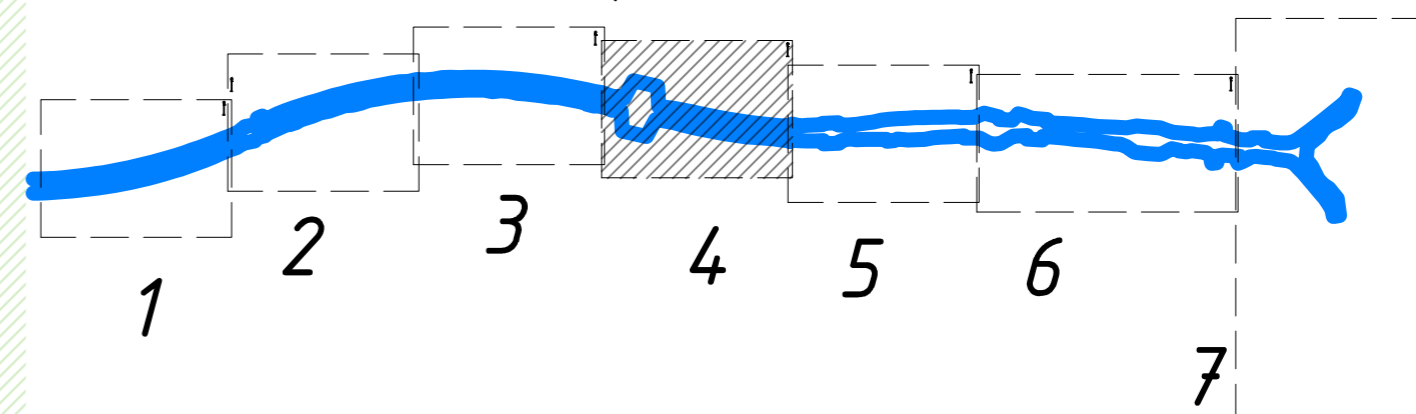
| | | | | |
|------|----------|-------------|---------|------|
| Изм. | Кол. уч. | Лист № док. | Подпись | Дата |
| | | | | |

ДПТПИИТ-2019-1483-ПП-МО-ГЧ-ЧР-11

Линия совмещения с листом 5.3

Комсомольский район
Комсомольское с/п

Схема расположения листов



Линия совмещения с листом 5.5

Комсомольское участковое лесничество
Шемуршинского лесничества

Комсомольское
участковое лесничество
Шемуршинского
лесничества



| | | |
|--------------|--------------|--------------|
| Инд. № подл. | Подп. и дата | Взам. инв. № |
| | | |

| | | | | |
|------|----------|-------------|---------|------|
| Изм. | Кол. уч. | Лист № док. | Подпись | Дата |
| | | | | |

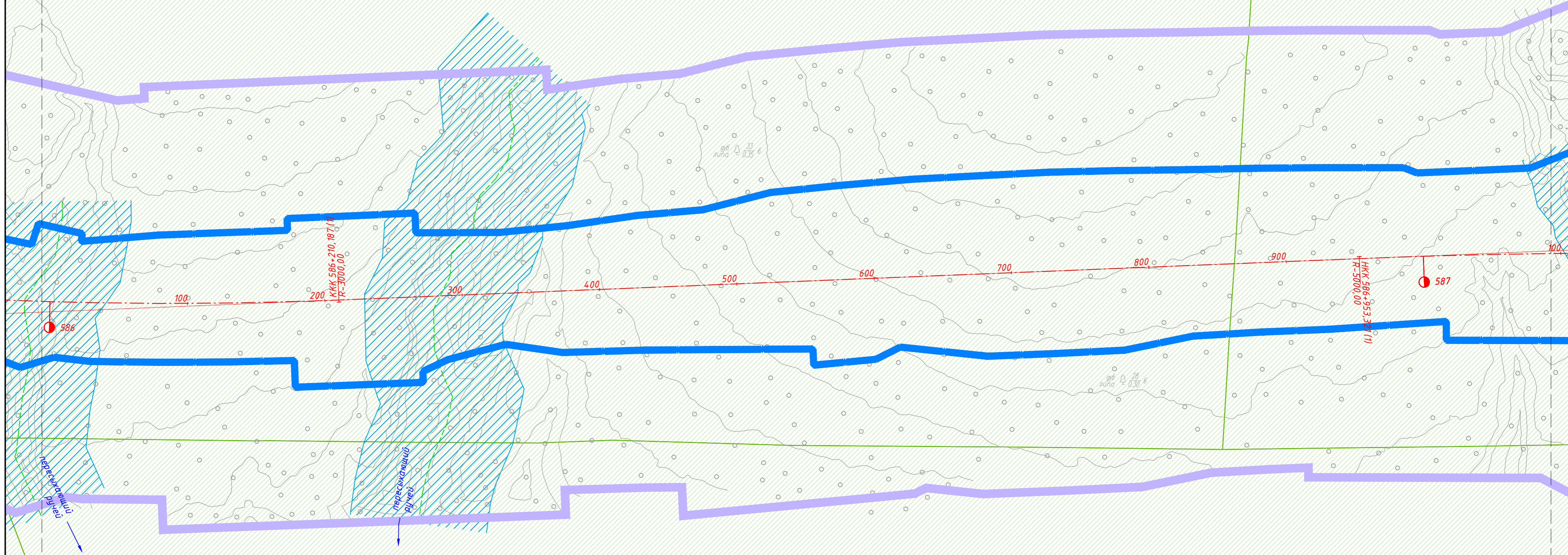
ДПТПИИТ-2019-14.83-ПП-МО-ГЧ-ЧР-11

Линия совмещения с листом 5.4



Комсомольское участковое лесничество
Шемуршинского лесничества

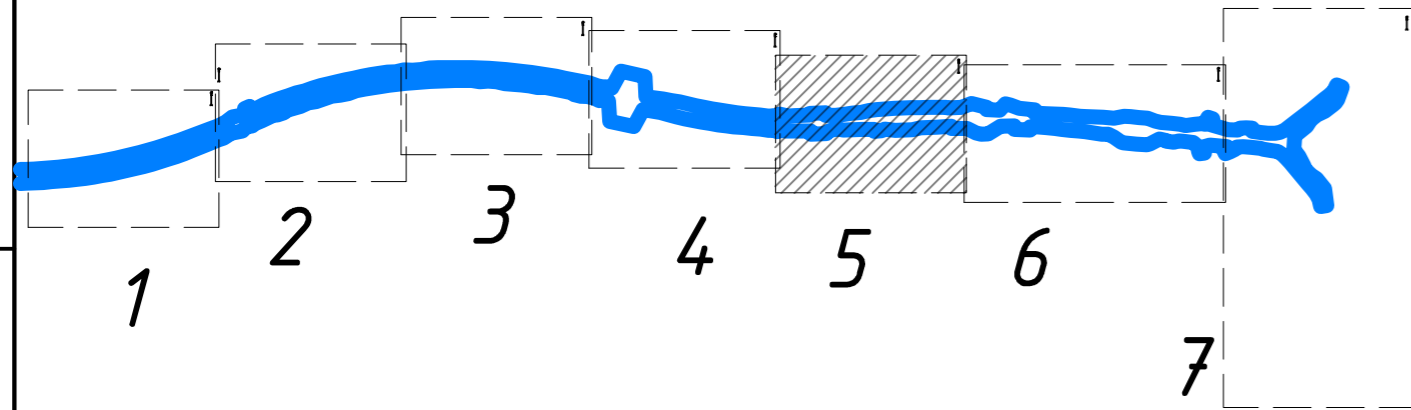
Комсомольское участковое лесничество
Шемуршинского лесничества



Комсомольский район
Комсомольское с/п

Линия совмещения с листом 5.6

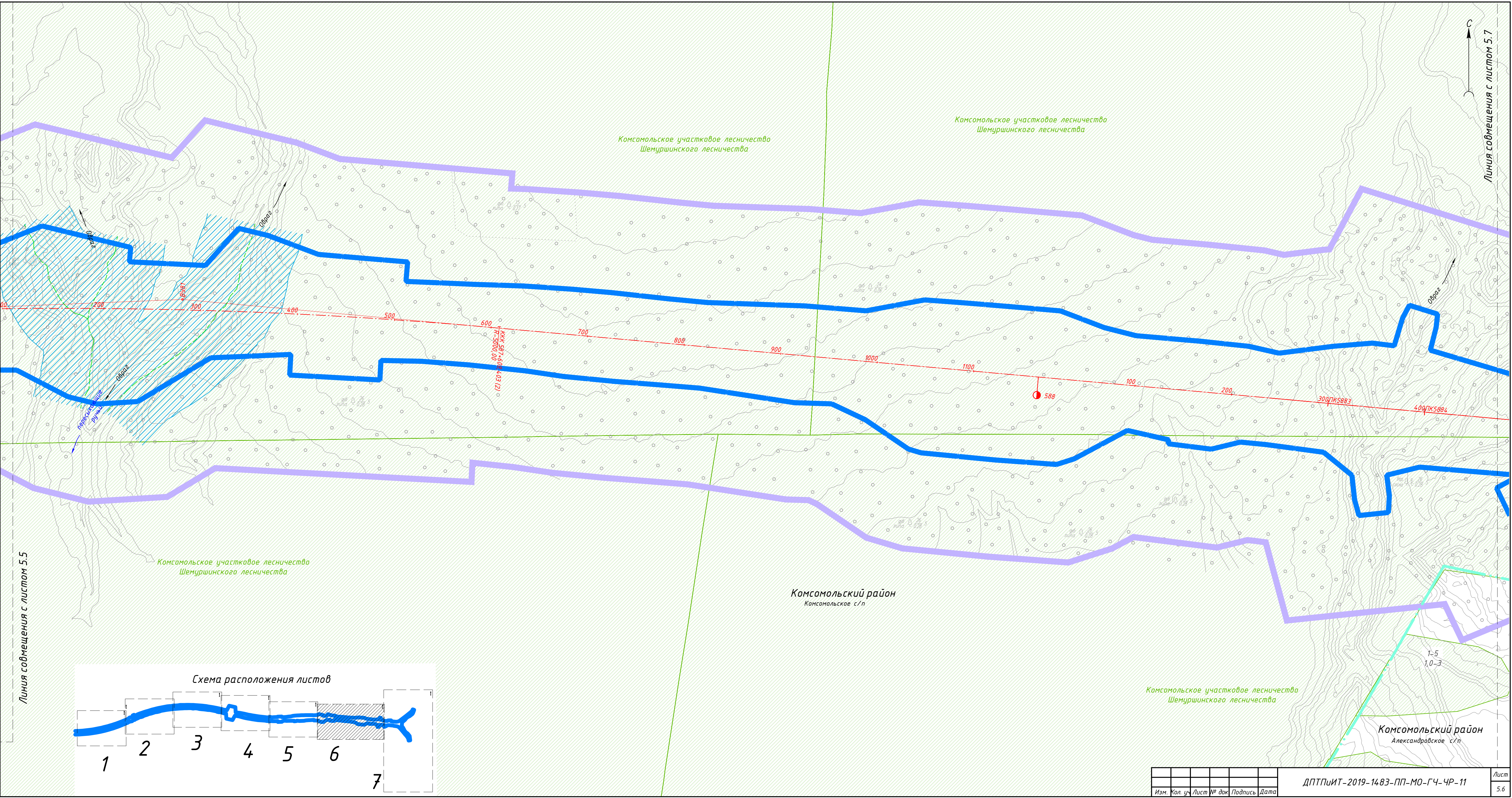
Схема расположения листов



| | | | | |
|------|----------|-------------|---------|------|
| Изм. | Кол. уч. | Лист № док. | Подпись | Дата |
| | | | | |

ДПТПИИТ-2019-14.83-ПП-МО-ГЧ-ЧР-11

Инв. № подл.
Подп. и дата
Взам. инв. №



Линия совмещения с листом 5.5

Комсомольское участковое лесничество Шемуршинского лесничества

Комсомольское участковое лесничество Шемуршинского лесничества

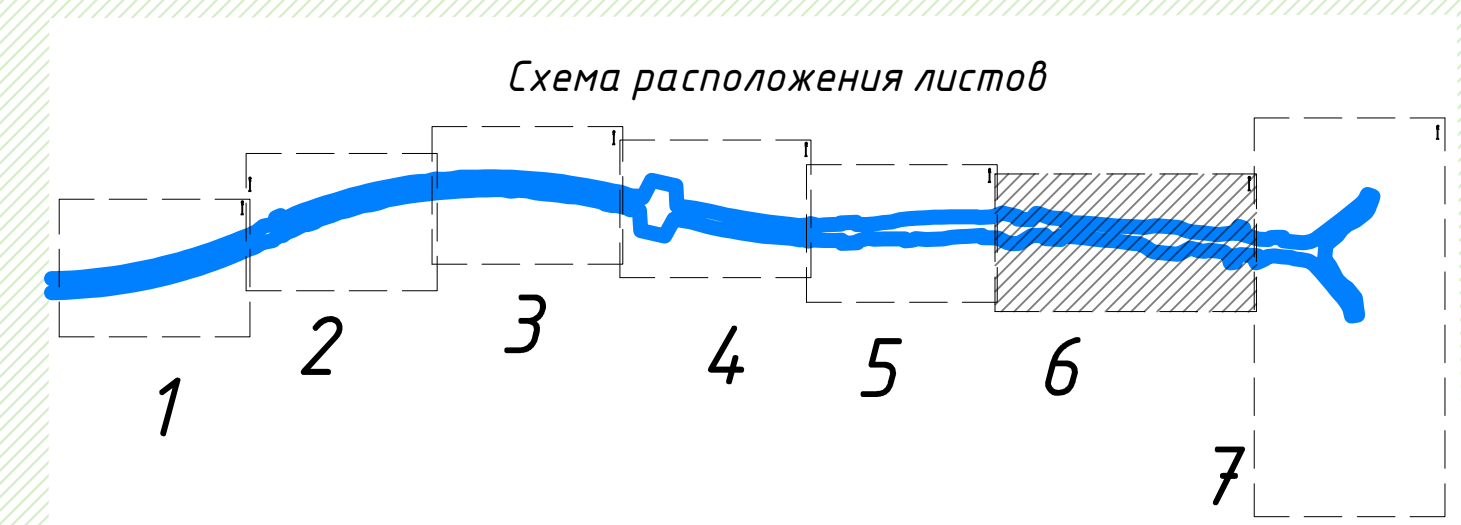
Комсомольское участковое лесничество Шемуршинского лесничества

Комсомольский район
Комсомольское с/п

Комсомольское участковое лесничество Шемуршинского лесничества

Комсомольский район
Александровское с/п

Схема расположения листов



| | | | | | |
|------|---------|------|--------|---------|------|
| Изм. | Кол. у. | Лист | № док. | Подпись | Дата |
| | | | | | |

ДПТПИИТ-2019-1483-ПП-МО-ГЧ-ЧР-11

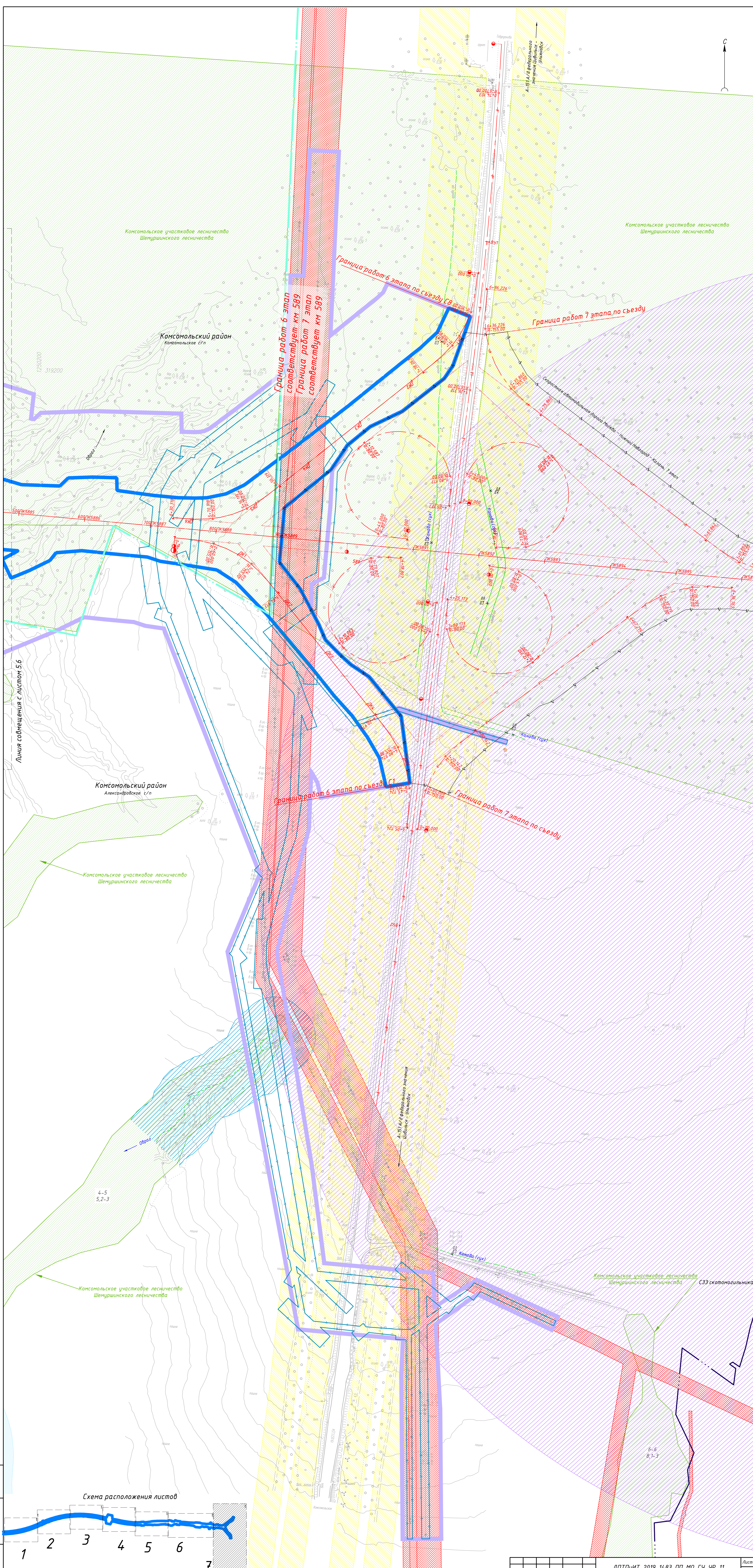


Схема расположения листов

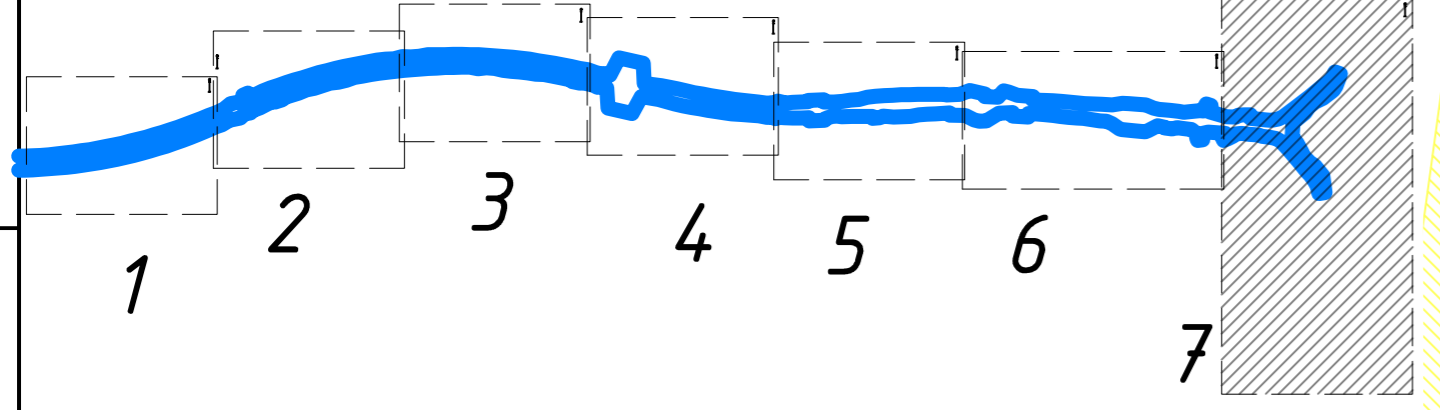


Схема расположения проектируемого объекта



Условные обозначения:

- Границы территории, в отношении которой осуществляется подготовка проекта планировки
- Граница поселения / городского округа

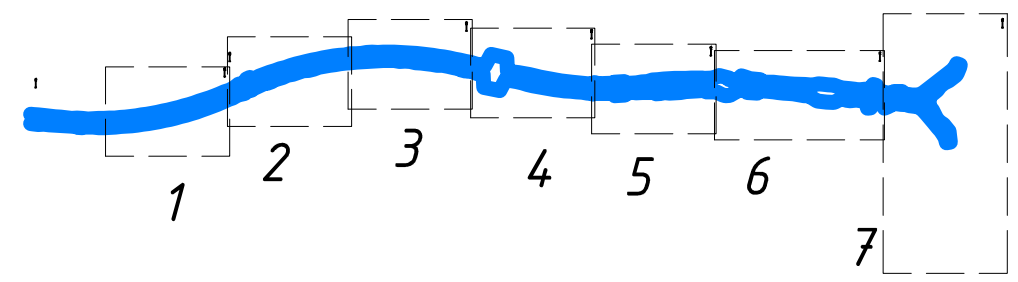
- Границы зон планируемого размещения линейного объекта:
- автомобильной дороги общего пользования федерального значения

- Ось планируемого линейного объекта с нанесением пикетажа и (или) километровых отметок:
- автомобильной дороги общего пользования федерального значения

Конструктивные и планировочные решения, планируемые в отношении линейного объекта и (или) объектов капитального строительства, проектируемых в составе линейного объекта:

- проезжая часть
- съезды с асфальтовым покрытием
- зверопроход
- русла водопропускных труб
- откосы
- водопропускные трубы и элементы закрытой водопропускной системы
- нагорная канава
- локальные очистные сооружения
- трансформаторные подстанции

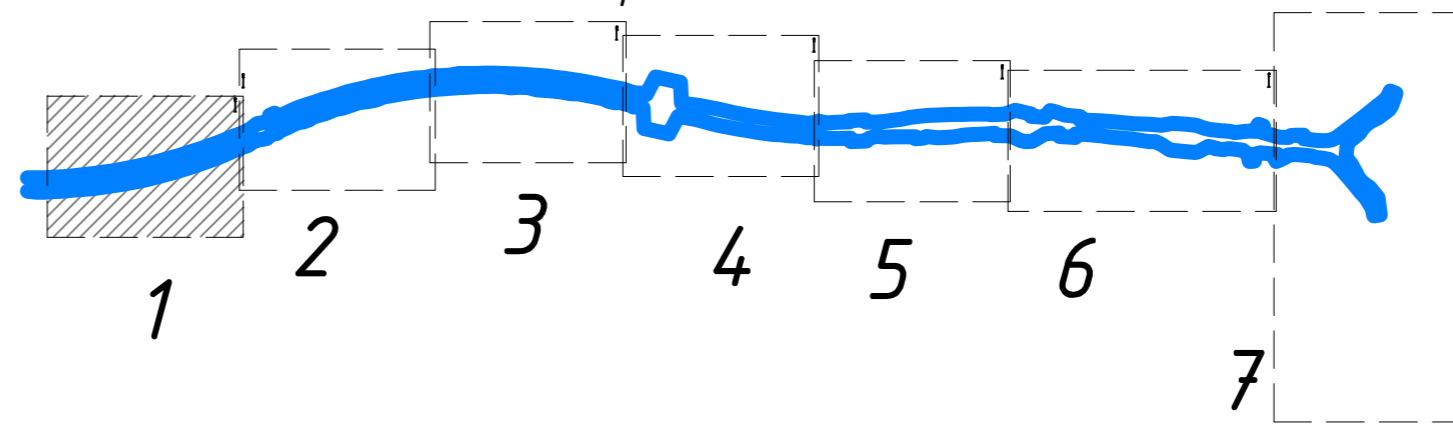
Схема расположения листов



| | |
|--------------|--|
| Согласовано | |
| Взам. инв. № | |
| Подп. и дата | |
| Инв. № подл. | |

| | | | | | | | | | |
|----------------------------------|-----------|------|--------|---------|-------|--|-------------------|------|--------|
| ДПТПиИТ-2019-1483-ПП-МО-ГЧ-ЧР-11 | | | | | | «Скоростная автомобильная дорога Москва – Нижний Новгород – Казань. Строительство скоростной автомобильной дороги Москва – Нижний Новгород – Казань, 6 этап км 454 – км 586, Нижегородская область, Чувашская Республика (от пересечения с автомобильной дорогой регионального значения 22К-0162 «Работки – Поречское» до пересечения с автомобильной дорогой федерального значения А-151 «Цивильск – Ульяновск»)» | | | |
| Изм. | Кол.уч. | Лист | № док. | Подпись | Дата | Проект планировки территории Материалы обоснования | Стадия | Лист | Листов |
| | | | | | | | ДПТ | 6.0 | 8 |
| Разработал | Бреусов | | | | 03.20 | | 000 "КРТ Система" | | |
| Проверил | Косынкина | | | | 03.20 | | | | |
| Рук. отдела | Божук | | | | 03.20 | Схема конструктивных и планировочных решений М 1:2000 | | | |
| Н. контроль | Косынкина | | | | 03.20 | | | | |

Схема расположения листов



Комсомольский район
Асановское с/п

Комсомольский район
Комсомольское с/п

Линия совмещения с листом 6.2

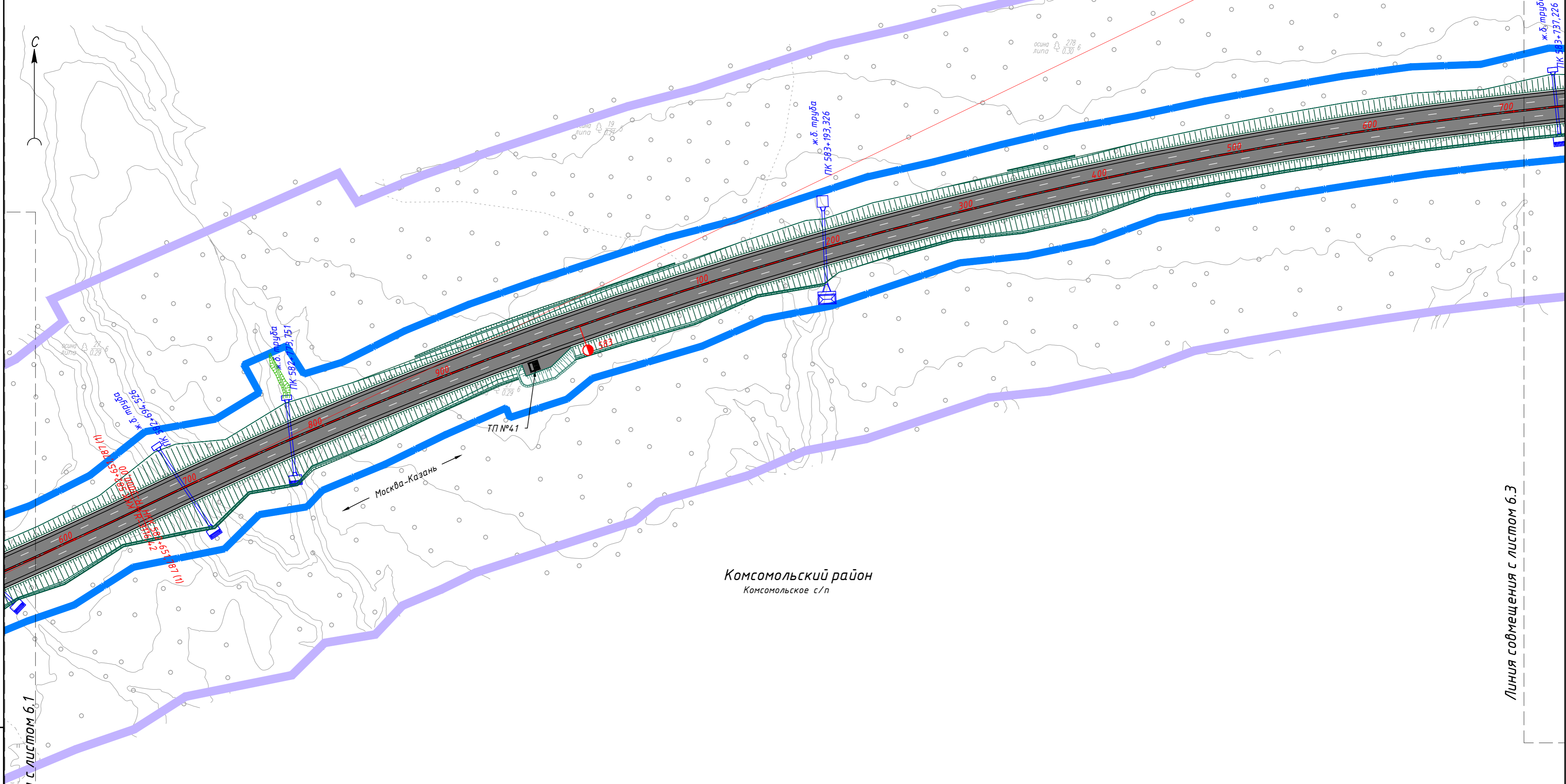
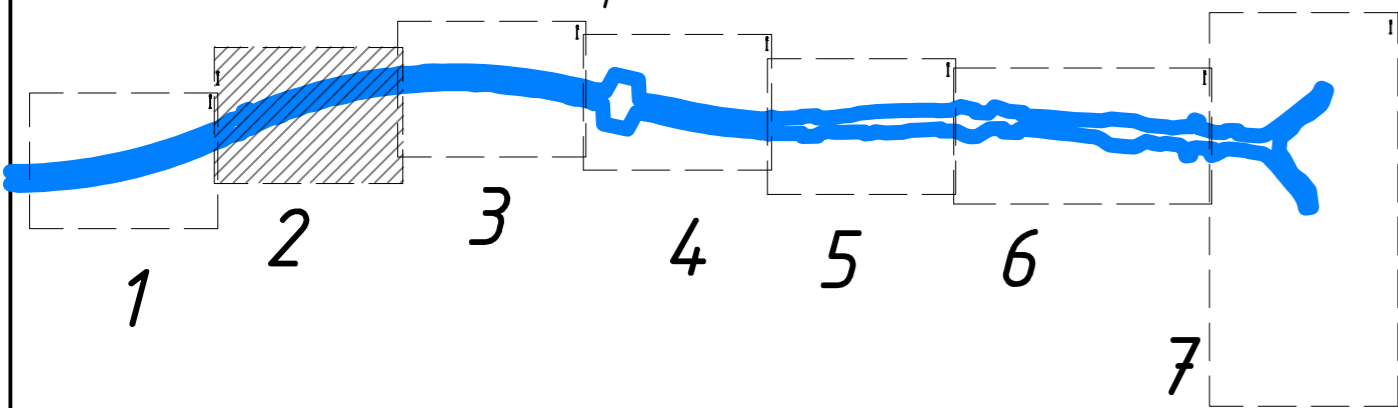
Москва-Казань

| |
|--------------|
| Инв. № подл. |
| Подп. и дата |
| Взам. инв. № |

| | | | | |
|------|----------|-------------|---------|------|
| Изм. | Кол. уч. | Лист № док. | Подпись | Дата |
| | | | | |

ДПТПИИТ-2019-1483-ПП-МО-ГЧ-ЧР-11

Схема расположения листов



| | | |
|--------------|--------------|--------------|
| Инв. № подл. | Подп. и дата | Взам. инв. № |
| | | |

Линия совмещения с листом 6.1

Линия совмещения с листом 6.3

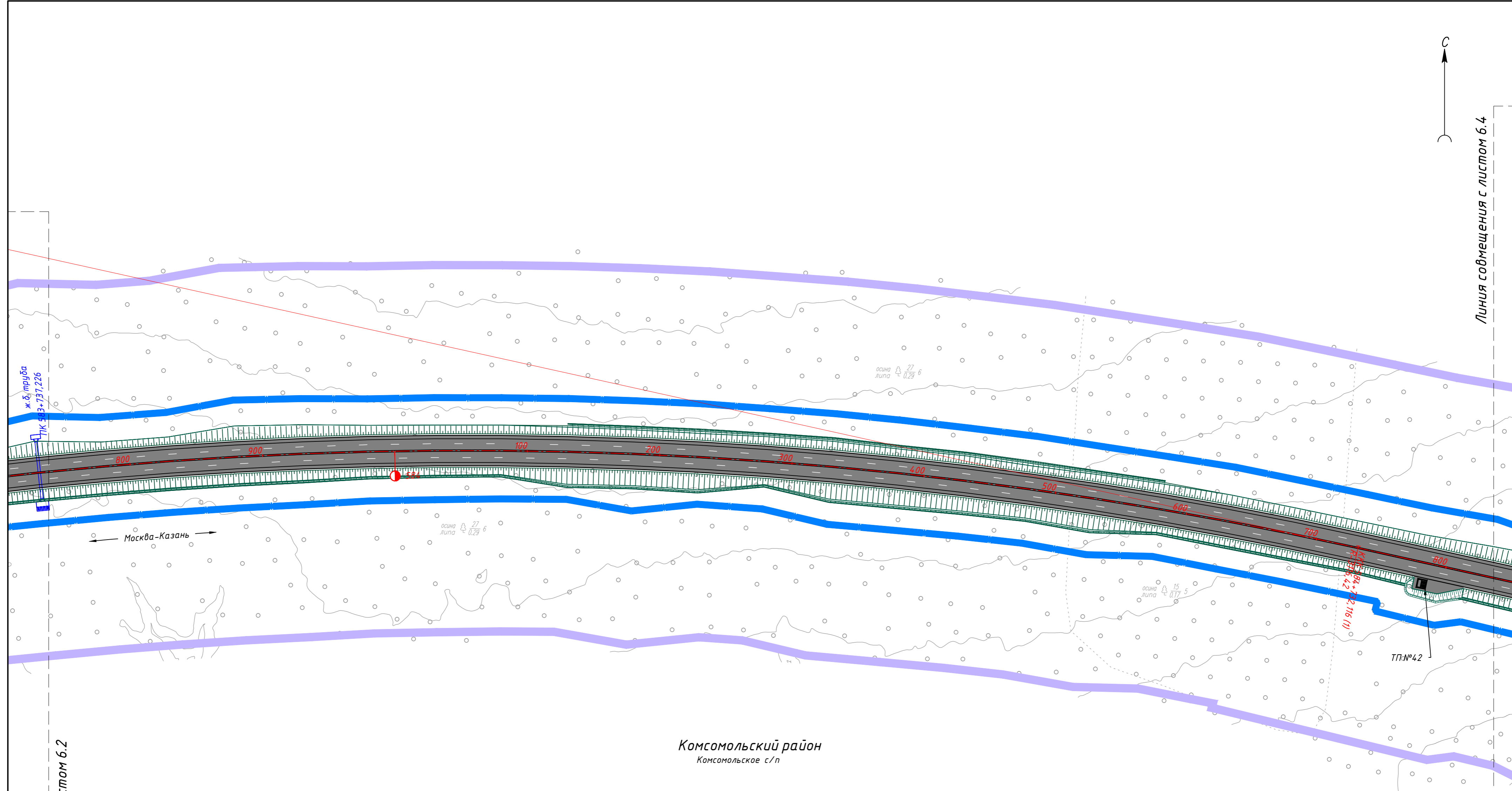
Комсомольский район
Комсомольское с/п

| | | | | | |
|------|----------|------|--------|---------|------|
| Изм. | Кол. уч. | Лист | № док. | Подпись | Дата |
| | | | | | |

ДПТПИИТ-2019-1483-ПП-МО-ГЧ-ЧР-11



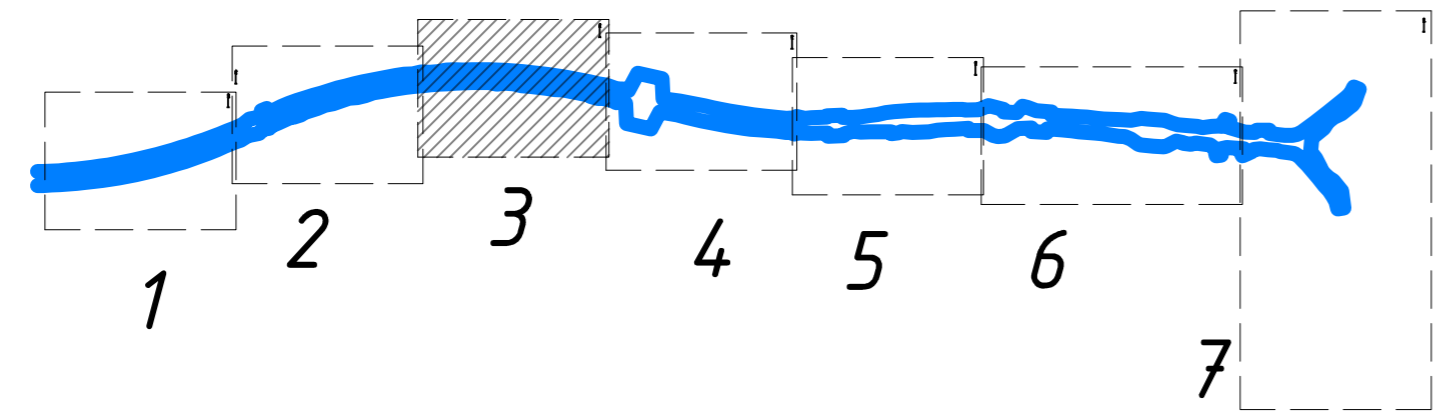
Линия совмещения с листом 6.4



Комсомольский район
Комсомольское с/п

Линия совмещения с листом 6.2

Схема расположения листов

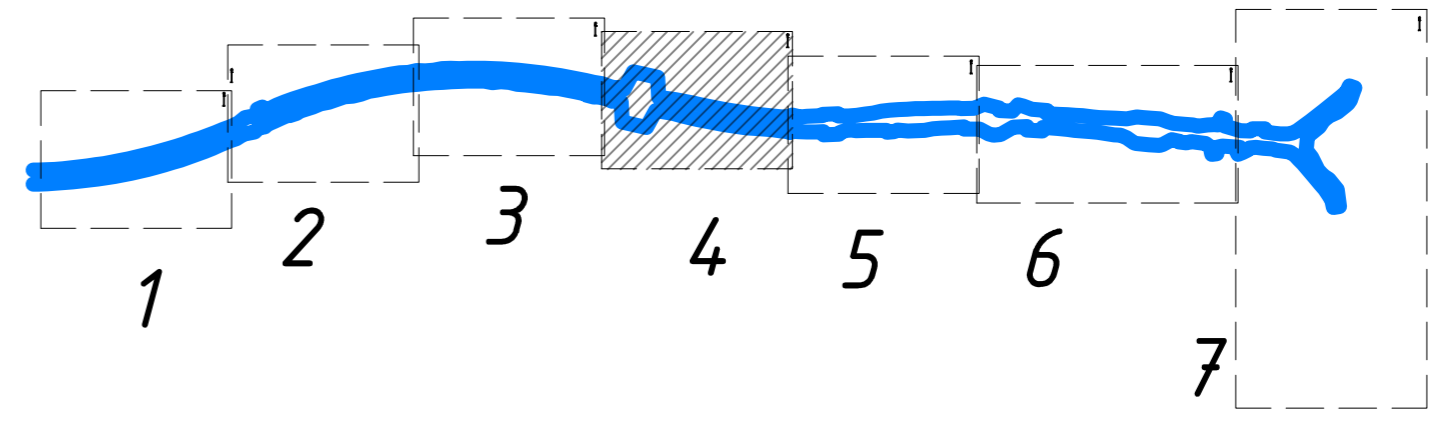


| |
|--------------|
| Инв. № подл. |
| Подп. и дата |
| Взам. инв. № |

| | | | | |
|------|----------|-------------|---------|------|
| Изм. | Кол. уч. | Лист № док. | Подпись | Дата |
| | | | | |

ДПТПИИТ-2019-14.83-ПП-МО-ГЧ-ЧР-11

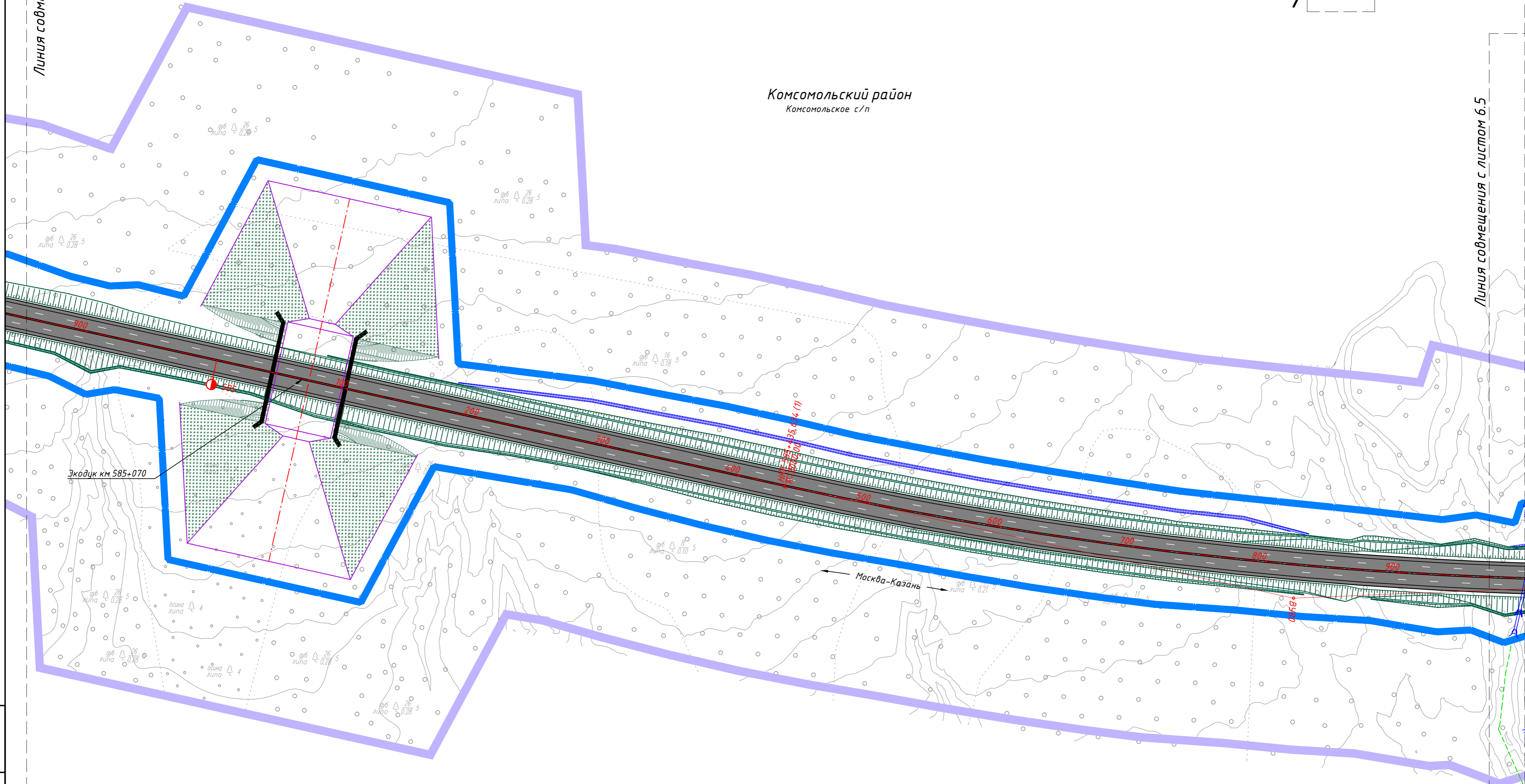
Схема расположения листов



Линия совмещения с листом 6.3

Линия совмещения с листом 6.5

Комсомольский район
Комсомольское с/п

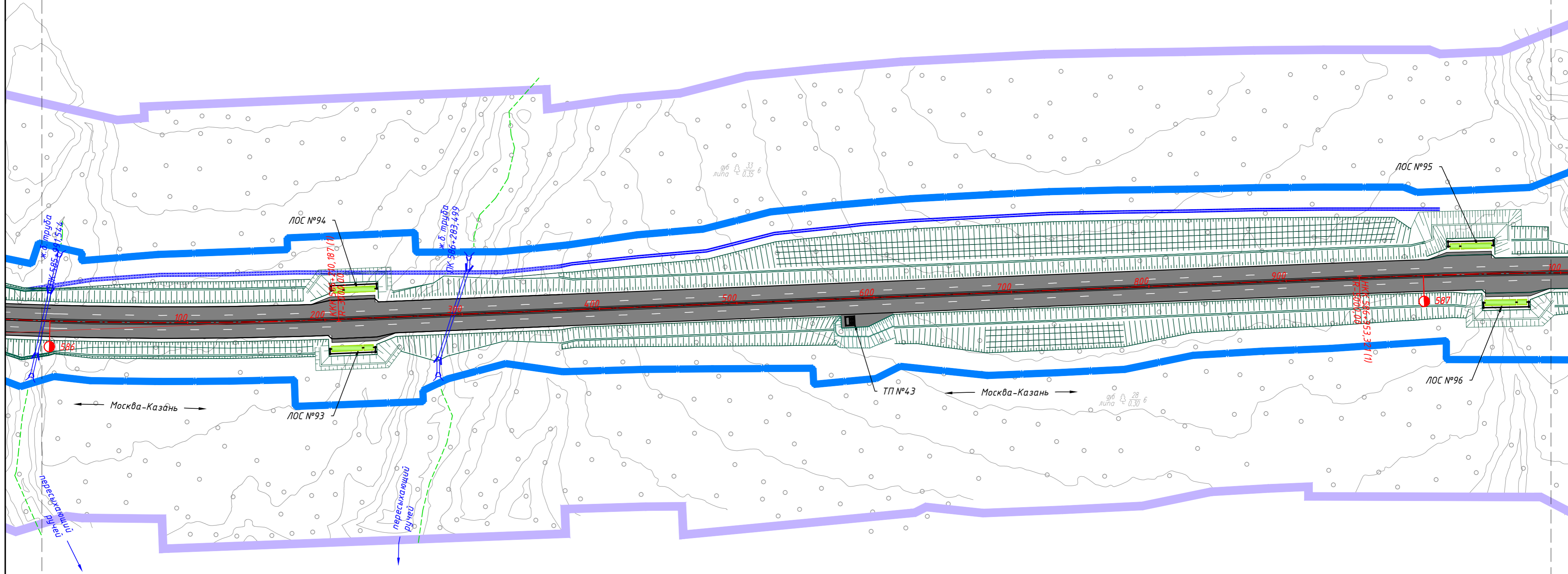
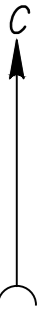


| |
|--------------|
| Инв. № подл. |
| Подп. и дата |
| Взам. инв. № |

| | | | | | |
|------|----------|------|--------|---------|------|
| Изм. | Кол. уч. | Лист | № док. | Подпись | Дата |
| | | | | | |

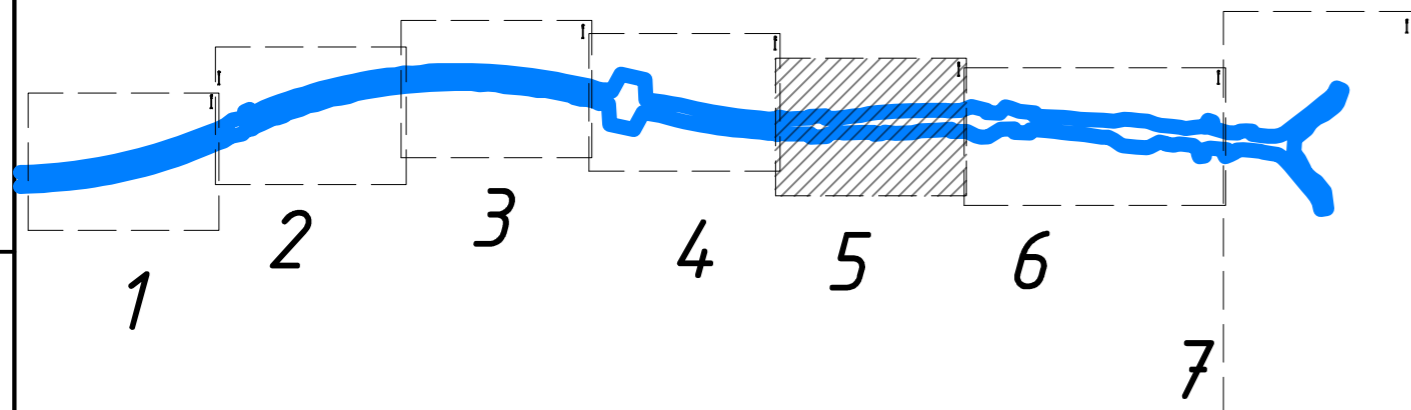
ДПТПИИТ-2019-14.83-ПП-МО-ГЧ-ЧР-11

Линия совмещения с листом б.4



Комсомольский район
Комсомольское с/п

Схема расположения листов

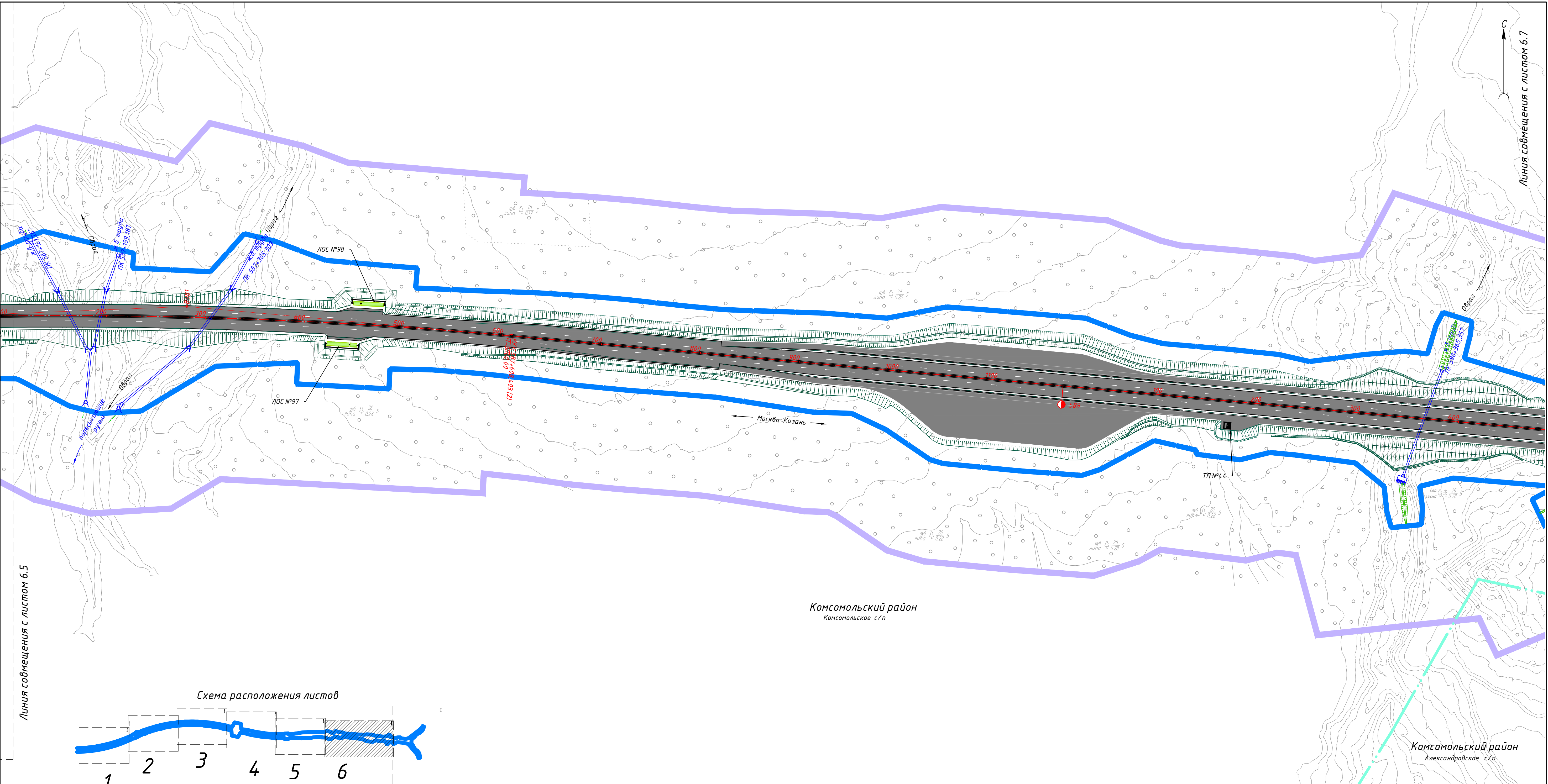


Линия совмещения с листом б.6

| |
|--------------|
| Инв. № подл. |
| Подп. и дата |
| Взам. инв. № |

| | | | | |
|------|----------|-------------|---------|------|
| Изм. | Кол. уч. | Лист № док. | Подпись | Дата |
| | | | | |

ДПТПИИТ-2019-14.83-ПП-МО-ГЧ-ЧР-11

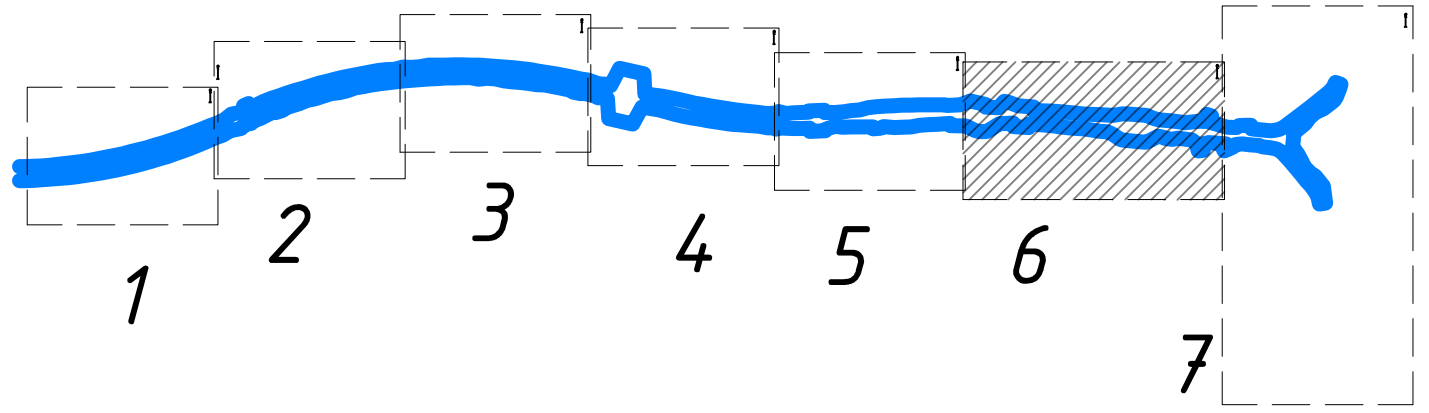


Линия совмещения с листом 6.5

Комсомольский район
Комсомольское с/п

Комсомольский район
Александровское с/п

Схема расположения листов



| | | | | | |
|------|---------|------|--------|---------|------|
| Изм. | Кол. у. | Лист | № док. | Подпись | Дата |
| | | | | | |

ДПТПИИТ-2019-1483-ПП-МО-ГЧ-ЧР-11

