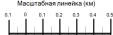
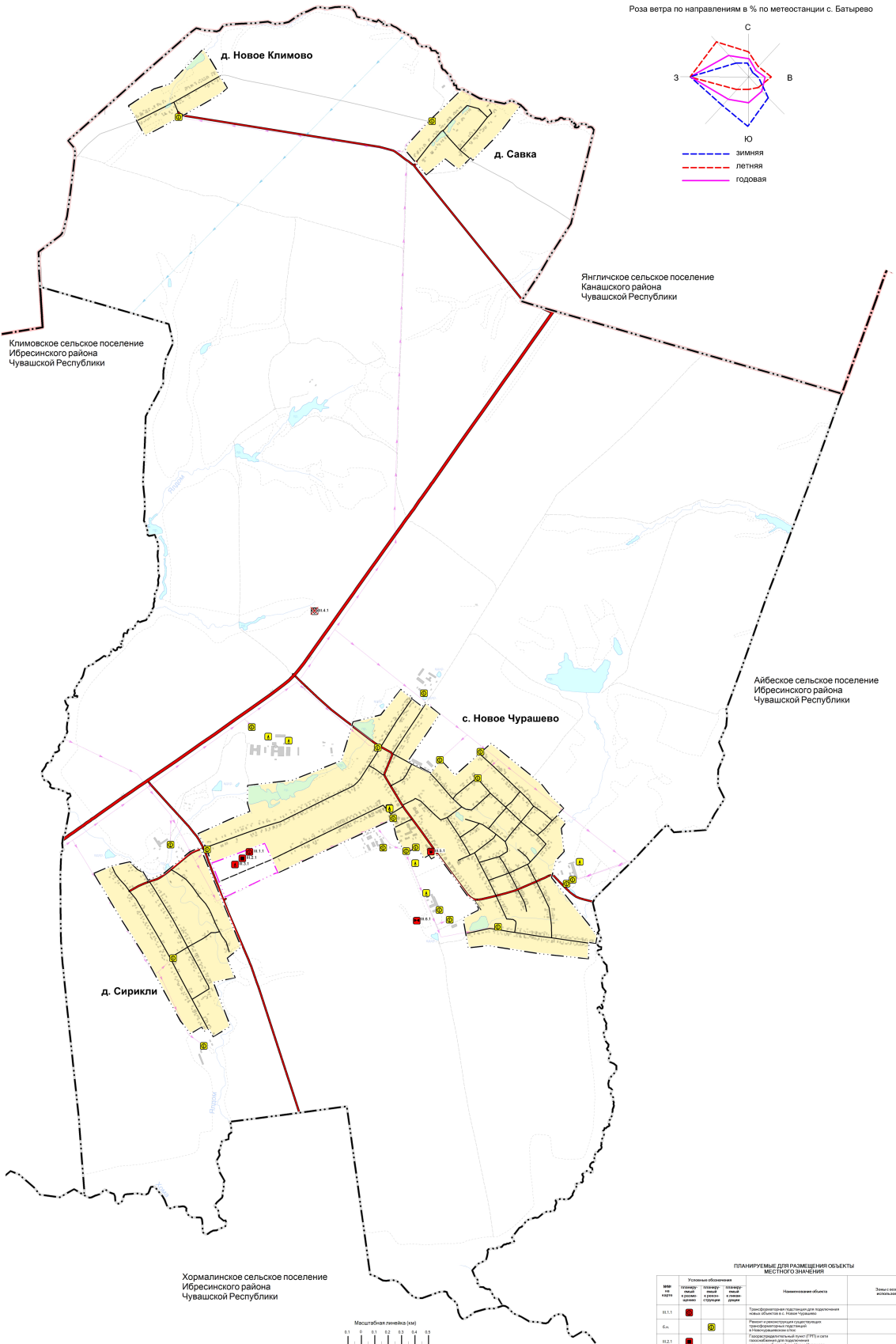
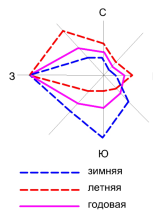


ЧУВАШСКАЯ РЕСПУБЛИКА ИБРЕСИНСКИЙ РАЙОН НОВОЧУРАШЕВСКОЕ СЕЛЬСКОЕ ПОСЕЛЕНИЕ

Карта планируемого для размещения
объектов местного значения поселения

Роза ветра по направлениям в % по метеостанции с. Батырево



ПЛАНИРУЕМЫЕ ДЛЯ РАЗМЕЩЕНИЯ ОБЪЕКТОВ МЕСТНОГО ЗНАЧЕНИЯ

№№ по карте	Планируемые объекты	Назначение объекта	Значимые условия использования территории
И5.1	Трансформаторная подстанция для подключения новых объектов в Новом Чурашево		
6а	Ремонт и реконструкция существующей канализационной сети в с. Новое Чурашево		
И5.2	Расширение существующей СЭС (СЭС) села Новое Чурашево для подключения новых объектов в с. Новое Чурашево		
И5.3	Автомобильная стоянка в с. Новое Чурашево		Земельный участок, расположенный на территории населенного пункта, подлежащий изъятию для государственных нужд Республики Чувашия
6б	Ремонт существующей канализационной сети в с. Новое Чурашево		
И5.4	Складские помещения		
И5.5	Сельский дом культуры в с. Новое Чурашево		
И5.6	Очистные сооружения (ОС)		Средств складная зона 200 м

Условные обозначения

код объекта	наименование объекта	условное обозначение
Границы субъектов Российской Федерации, муниципальных образований, населенных пунктов района		
601010301	Граница муниципального района	— — — — —
601010307	Граница сельского поселения	- - - - -
601010400	Граница населенного пункта	· · · · ·

ГЕНЕРАЛЬНЫЙ ПЛАН НОВОЧУРАШЕВСКОГО СЕЛЬСКОГО ПОСЕЛЕНИЯ ИБРЕСИНСКОГО РАЙОНА ЧУВАШСКОЙ РЕСПУБЛИКИ		ООО "ВТН" ИБРЕСИНСКОГО РАЙОНА ЧУВАШСКОЙ РЕСПУБЛИКИ
Карта и планирование для размещения объектов местного значения поселения		
Масштаб	1 : 10 000	Генеральный план
Информация	425	Кадстровый план
Дата	2019 г.	Исполнитель