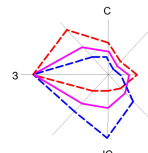


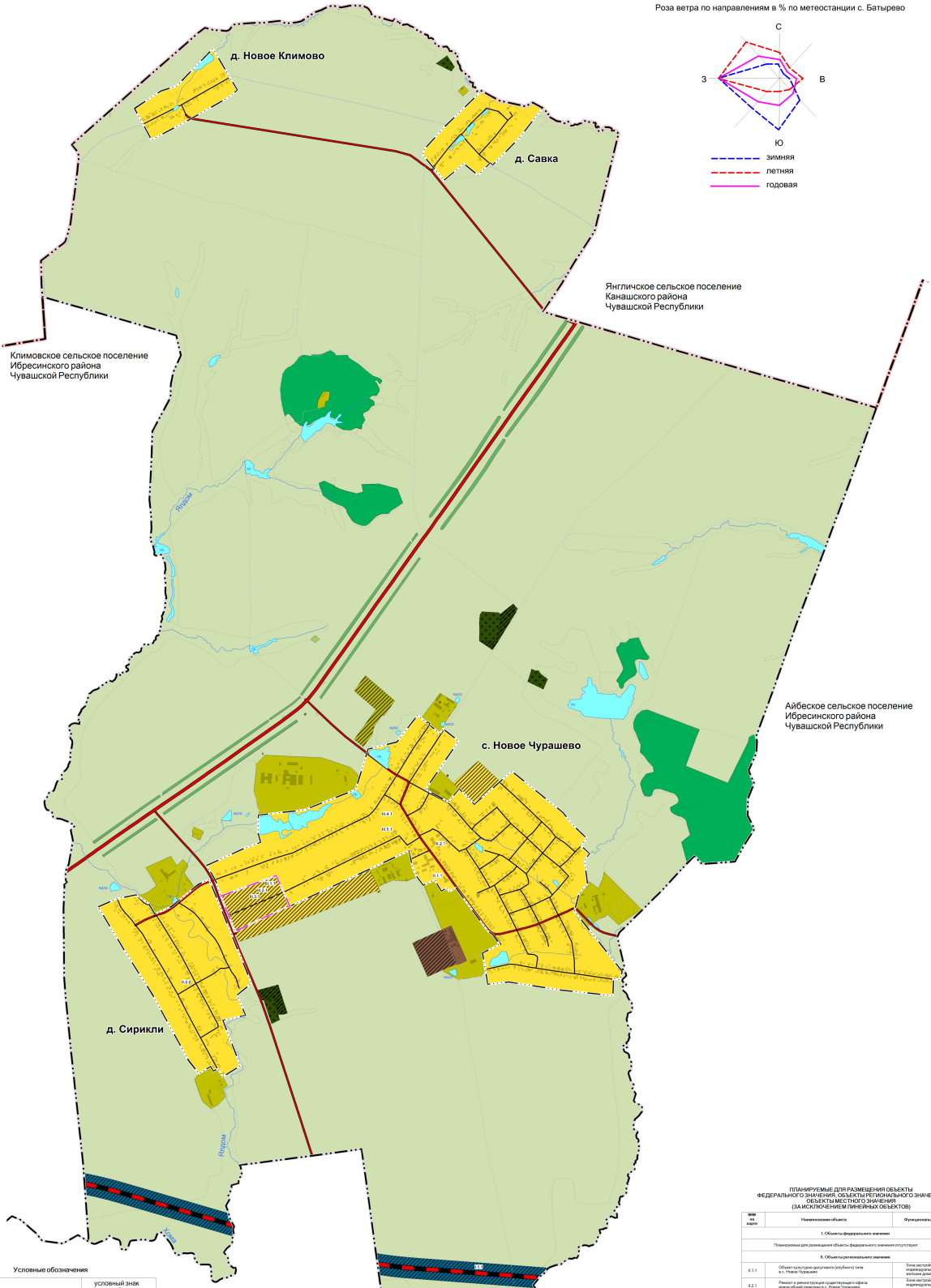
# ЧУВАШСКАЯ РЕСПУБЛИКА ИБРЕСИНСКИЙ РАЙОН НОВОЧУРАШЕВСКАЯ СЕЛЬСКОЕ ПОСЕЛЕНИЕ

Карта функциональных зон

Роза ветра по направлениям в % по метеостанции с. Батырево



— зимняя  
— летняя  
— годовая



Климовское сельское поселение  
Ибресинского района  
Чувашской Республики

д. Новое Климово

д. Савка

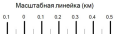
Янглицкое сельское поселение  
Канашского района  
Чувашской Республики

Айбеское сельское поселение  
Ибресинского района  
Чувашской Республики

с. Новое Чурашево

д. Сирикли

Хормалинское сельское поселение  
Ибресинского района  
Чувашской Республики



Условные обозначения			
код объекта	наименование объекта	условный знак для обозначения существующих в натуре	планируемые
<b>Границы субъектов Российской Федерации, муниципальных образований, населенных пунктов</b>			
601010301	Граница муниципального района	— — — — —	— — — — —
601010307	Граница сельского поселения	— — — — —	— — — — —
601010400	Граница населенного пункта	— — — — —	— — — — —
<b>Объекты транспортной инфраструктуры</b>			
602030301	Автомобильные дороги федерального значения	— — — — —	— — — — —
602030302	Автомобильные дороги регионального значения	— — — — —	— — — — —
602030303	Автомобильные дороги местного значения	— — — — —	— — — — —
602030503	Улицы в жилой застройке	— — — — —	— — — — —
<b>Функциональные зоны</b>			
701010101	Зона застройки индивидуальными жилыми домами	■	■
701010401	Производственная зона	■	■
701010405	Зона транспортной инфраструктуры	■	■
701010501	Зона сельскохозяйственных угодий	■	■
701010503	Зона объектов сельскохозяйственного производства	■	■
701010603	Зона лесов	■	■
701010700	Зоны специального назначения	■	■
701010704	Зона озеленения специального назначения	■	■
701010701	Зона кладбищ	■	■

ПЛАНИРУЕМЫЕ ДЛЯ РАЗМЕЩЕНИЯ ОБЪЕКТОВ ФЕДЕРАЛЬНОГО ЗНАЧЕНИЯ, ОБЪЕКТОВ РЕГИОНАЛЬНОГО ЗНАЧЕНИЯ, ОБЪЕКТОВ МЕСТНОГО ЗНАЧЕНИЯ (ЗА ИСКЛЮЧЕНИЕМ ЛИНЕЙНЫХ ОБЪЕКТОВ)

№ п/п	Наименование объекта	Функциональная зона
<b>I. Объекты федерального значения</b>		
Полномасштабные для размещения объектов федерального значения отсутствуют		
<b>II. Объекты регионального значения</b>		
8.1.1	Объекты культурного наследия (памятники культуры и достопримечательности) федерального значения	Зоны специального назначения
8.2.1	Рельеф и геологическое строение территории, подлежащие государственной охране	Зоны специального назначения
8.2.2	Рельеф и геологическое строение территории, подлежащие государственной охране	Зоны специального назначения
<b>III. Объекты местного значения</b>		
8.3.1	Транспортные объекты для перевозки пассажиров и багажа автомобильным транспортом	Полномасштабные для размещения объектов местного значения отсутствуют
8.3.2	Государственный объект (ФРП) государственного значения для размещения объектов местного значения	Полномасштабные для размещения объектов местного значения отсутствуют
8.3.3	Автомобильные дороги с твердым покрытием	Полномасштабные для размещения объектов местного значения отсутствуют

ПЛАНИРУЕМЫЕ ДЛЯ РАЗМЕЩЕНИЯ ЛИНЕЙНЫХ ОБЪЕКТОВ ФЕДЕРАЛЬНОГО ЗНАЧЕНИЯ, ОБЪЕКТОВ РЕГИОНАЛЬНОГО ЗНАЧЕНИЯ, ОБЪЕКТОВ МЕСТНОГО ЗНАЧЕНИЯ

№ п/п	Наименование объекта	Функциональная зона
<b>I. Линейные объекты федерального значения</b>		
1.1.1	Средства автомобильных дорог федерального значения	Полномасштабные для размещения объектов федерального значения отсутствуют
<b>II. Линейные объекты регионального значения</b>		
10.1.1	Автомобильные дороги с твердым покрытием	Полномасштабные для размещения объектов регионального значения отсутствуют
10.1.2	Водопроводные сети с твердым покрытием	Зоны застройки индивидуальными жилыми домами

ГЕНЕРАЛЬНЫЙ ПЛАН ВООБЩЕРАЗРАБОТКОЕ СЕЛЬСКОЕ ПОСЕЛЕНИЕ ИБРЕСИНСКОГО РАЙОНА ЧУВАШСКОЙ РЕСПУБЛИКИ		ООО "ИПР" ИБРЕСИНСКОГО РАЙОНА ЧУВАШСКОЙ РЕСПУБЛИКИ	
Карта функциональных зон			
Масштаб	1 : 10 000	Ген. директор	Тугузов О.В.
№ проекта	4325	Калужский инженер	Петров А.В.
Дата	2019 г.		Июль