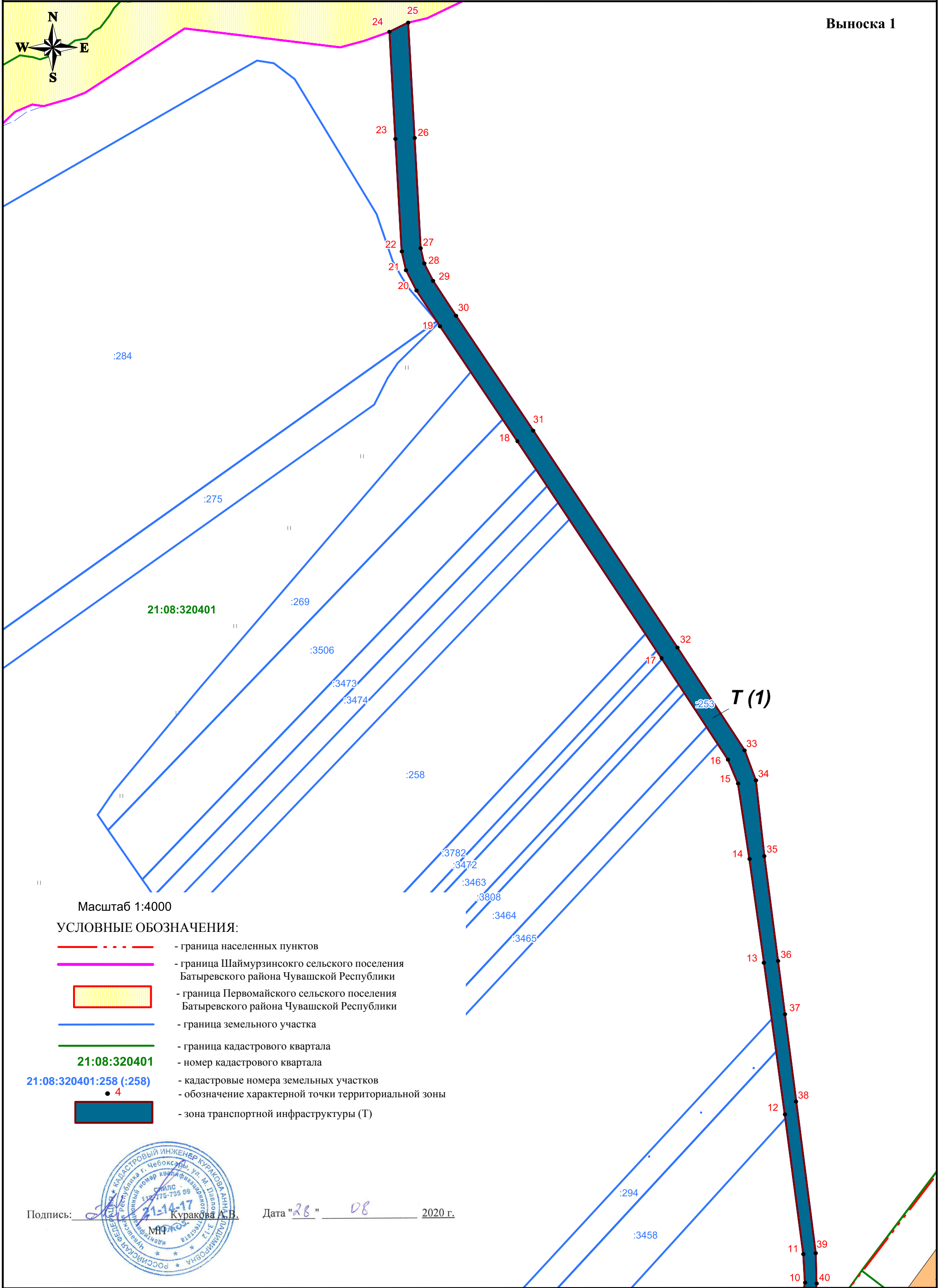


Графическое описание местоположения
Границ территориальной зоны транспортной инфраструктуры (Т)
на территории Шаймурзинского сельского поселения Батыревского района Чувашской Республики








План границ объекта землеустройства

Выноска 1



Масштаб 1:4000

УСЛОВНЫЕ ОБОЗНАЧЕНИЯ:

-  - граница населенных пунктов
-  - граница Шаймурзинского сельского поселения Батыревского района Чувашской Республики
-  - граница Первомайского сельского поселения Батыревского района Чувашской Республики
-  - граница земельного участка
-  - граница кадастрового квартала
- 21:08:320401** - номер кадастрового квартала
- 21:08:320401:258 (:258)** - кадастровые номера земельных участков
-  **4** - обозначение характерной точки территориальной зоны
-  - зона транспортной инфраструктуры (Т)



Подпись:

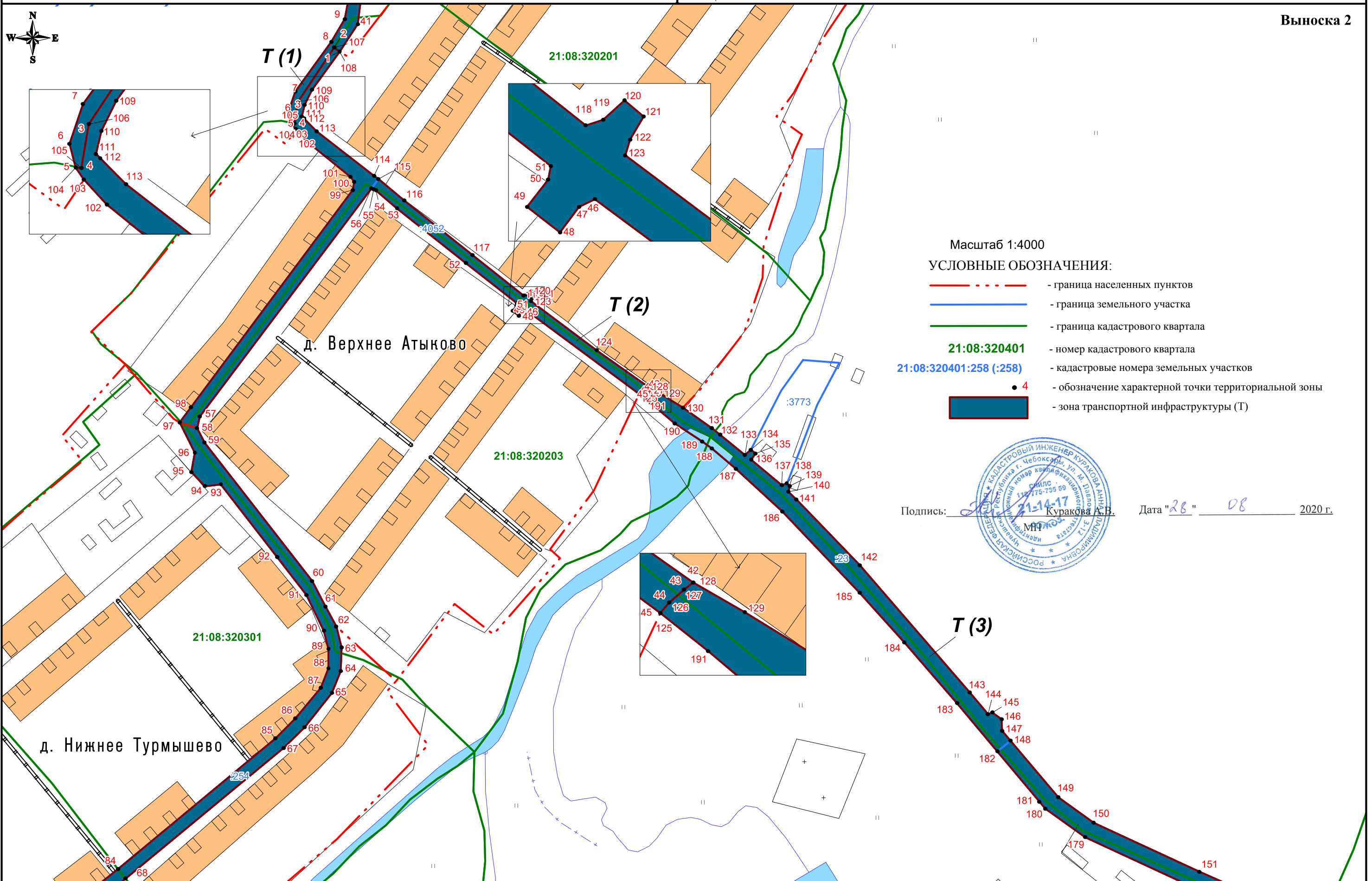
Куракова А.В.

Дата "28" 08 2020 г.

ОПИСАНИЕ МЕСТОПОЛОЖЕНИЯ ГРАНИЦ
Территориальная зона транспортной инфраструктуры (Т)
Шаймурзинского сельского поселения Батыревского района Чувашской Республики






План границ объекта

Выноска 2



Масштаб 1:4000

УСЛОВНЫЕ ОБОЗНАЧЕНИЯ:

-  - граница населенных пунктов
-  - граница земельного участка
-  - граница кадастрового квартала
- 21:08:320401** - номер кадастрового квартала
- 21:08:320401:258 (:258)** - кадастровые номера земельных участков
-  - обозначение характерной точки территориальной зоны
-  - зона транспортной инфраструктуры (Т)

Подпись:

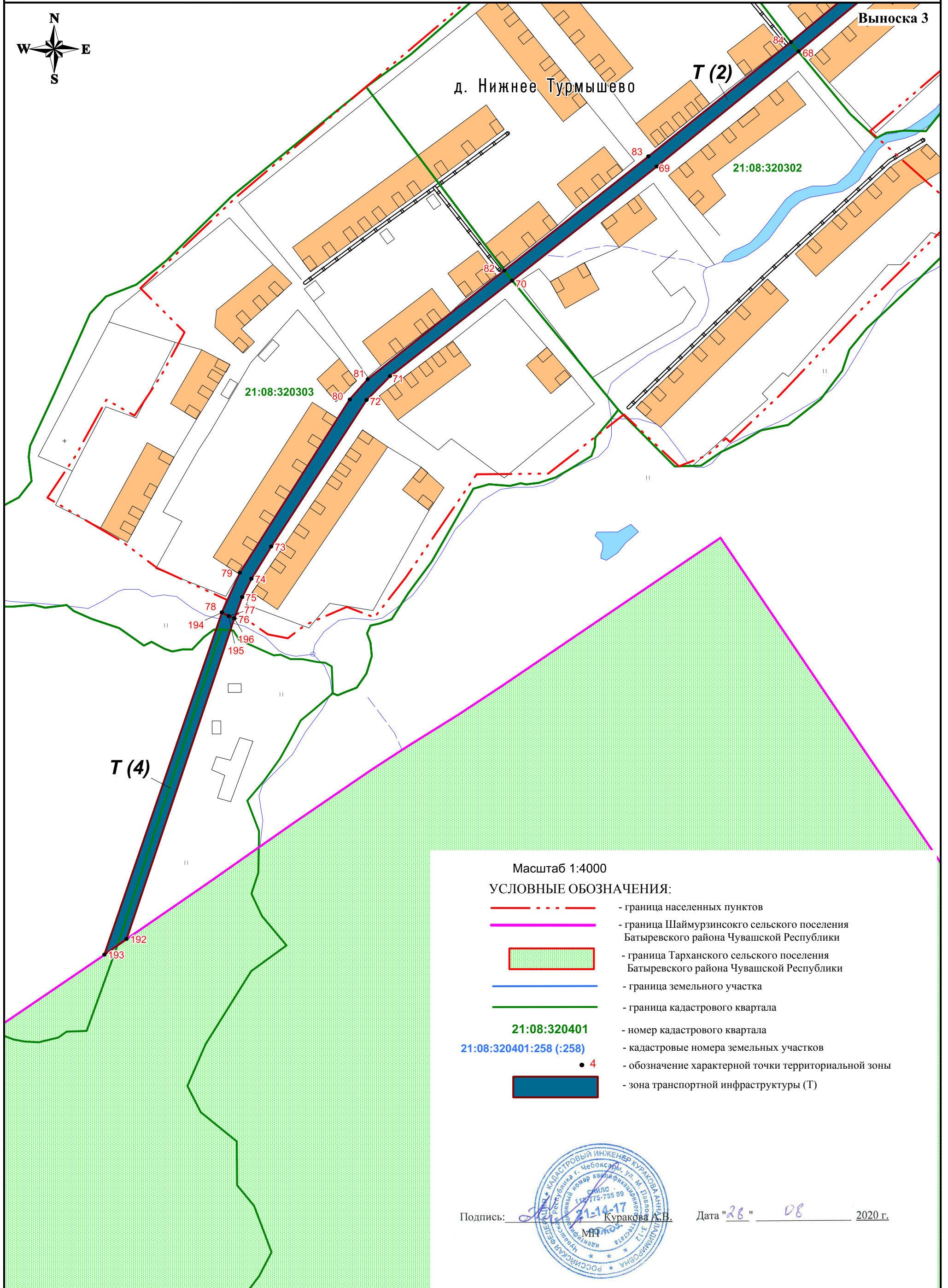


Куракова А.В.

Дата "28" 08 2020 г.

Графическое описание местоположения
 Границ территориальной зоны транспортной инфраструктуры (Т)
 на территории Шаймурзинского сельского поселения Батыревского района Чувашской Республики

План границ объекта землеустройства

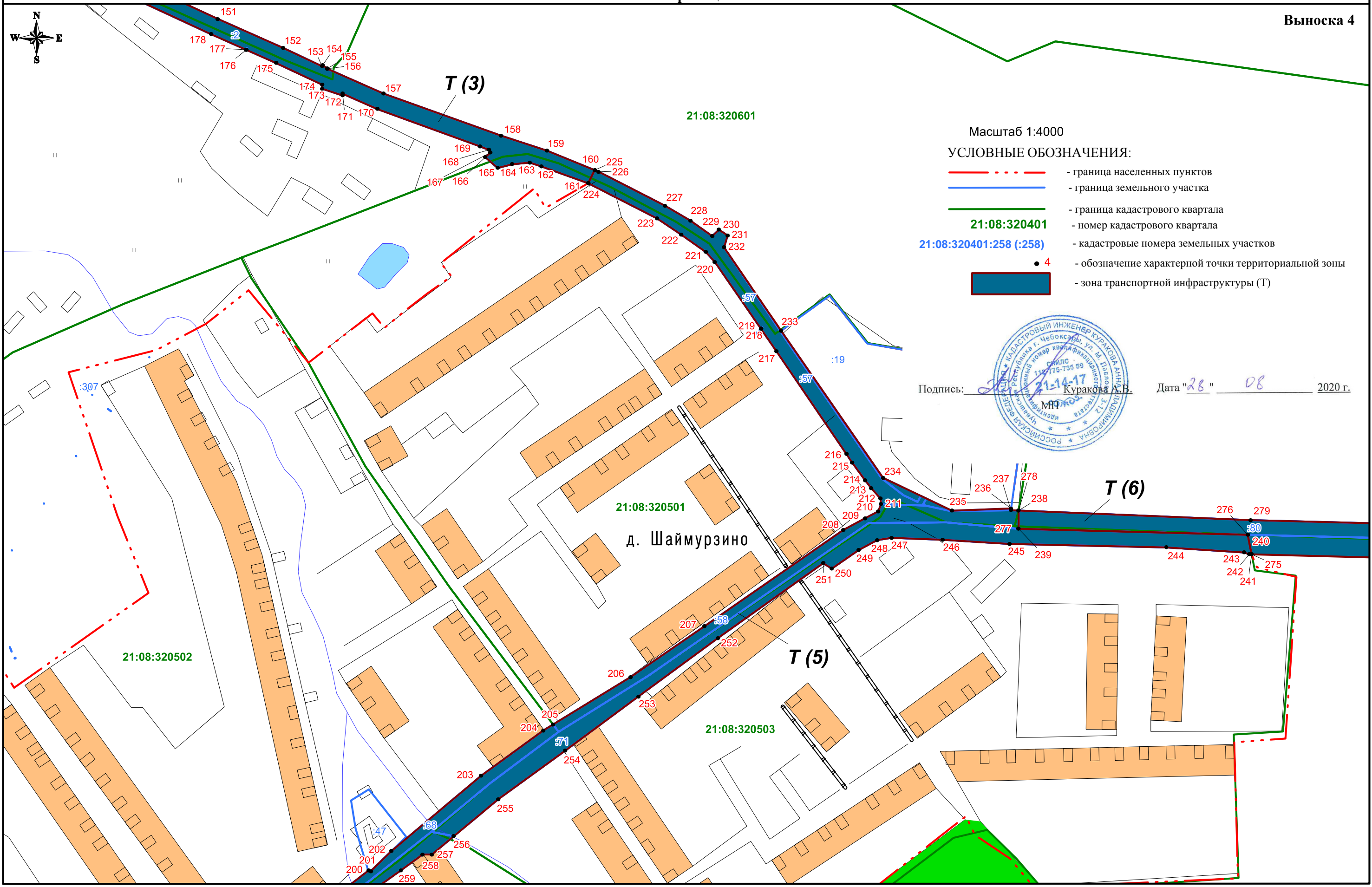



ОПИСАНИЕ МЕСТОПОЛОЖЕНИЯ ГРАНИЦ

Территориальная зона транспортной инфраструктуры (Т)
Шаймурзинского сельского поселения Батыревского района Чувашской Республики

План границ объекта

Выноска 4



Масштаб 1:4000

УСЛОВНЫЕ ОБОЗНАЧЕНИЯ:

- - - - граница населенных пунктов
- - граница земельного участка
- - граница кадастрового квартала
- 21:08:320401 - номер кадастрового квартала
- 21:08:320401:258 (:258) - кадастровые номера земельных участков
- 4 - обозначение характерной точки территориальной зоны
- зона транспортной инфраструктуры (Т)

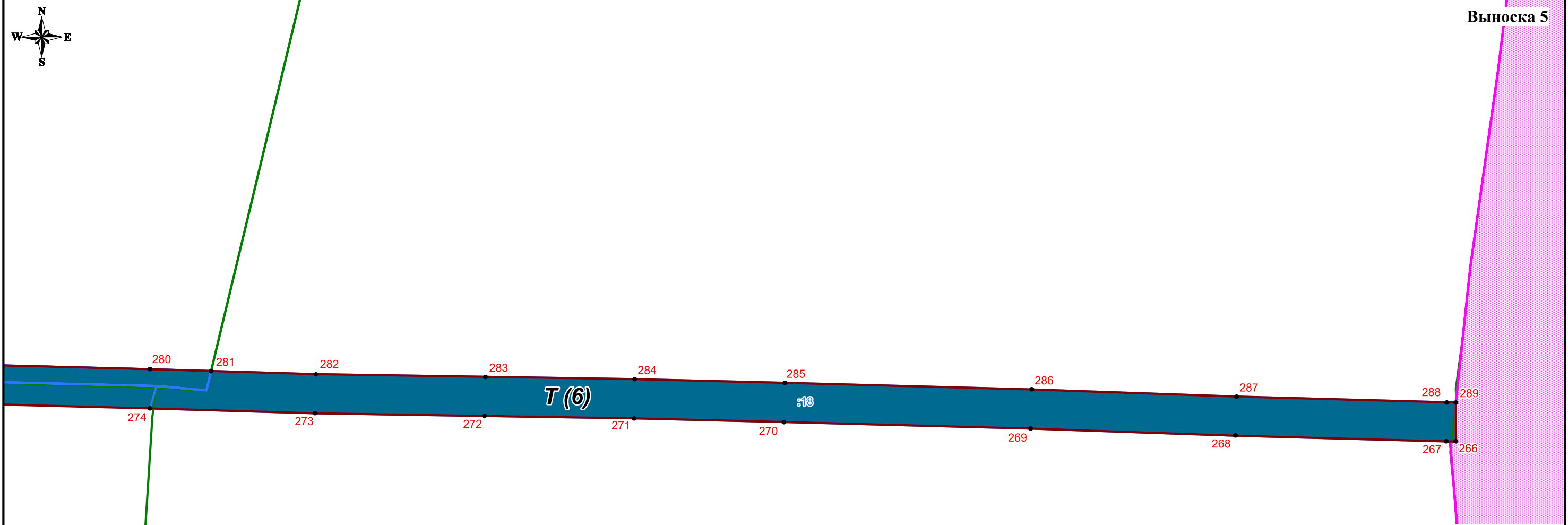
Подпись:  Куракова А.В.


Дата "28" 08 2020 г.

д. Шаймурзино

ОПИСАНИЕ МЕСТОПОЛОЖЕНИЯ ГРАНИЦ
Территориальная зона транспортной инфраструктуры (Т)
Шаймурзинского сельского поселения Батыревского района Чувашской Республики




План границ объекта



21:08:320701

Масштаб 1:4000

УСЛОВНЫЕ ОБОЗНАЧЕНИЯ:

-  - граница населенных пунктов
-  - граница Шаймурзинского сельского поселения Батыревского района Чувашской Республики
-  - граница Норваш-Шигалинского сельского поселения Батыревского района Чувашской Республики
-  - граница земельного участка
-  - граница кадастрового квартала
- 21:08:320401** - номер кадастрового квартала
- 21:08:320401:258 (:258)** - кадастровые номера земельных участков
-  - обозначение характерной точки территориальной зоны
-  - зона транспортной инфраструктуры (Т)

Подпись:

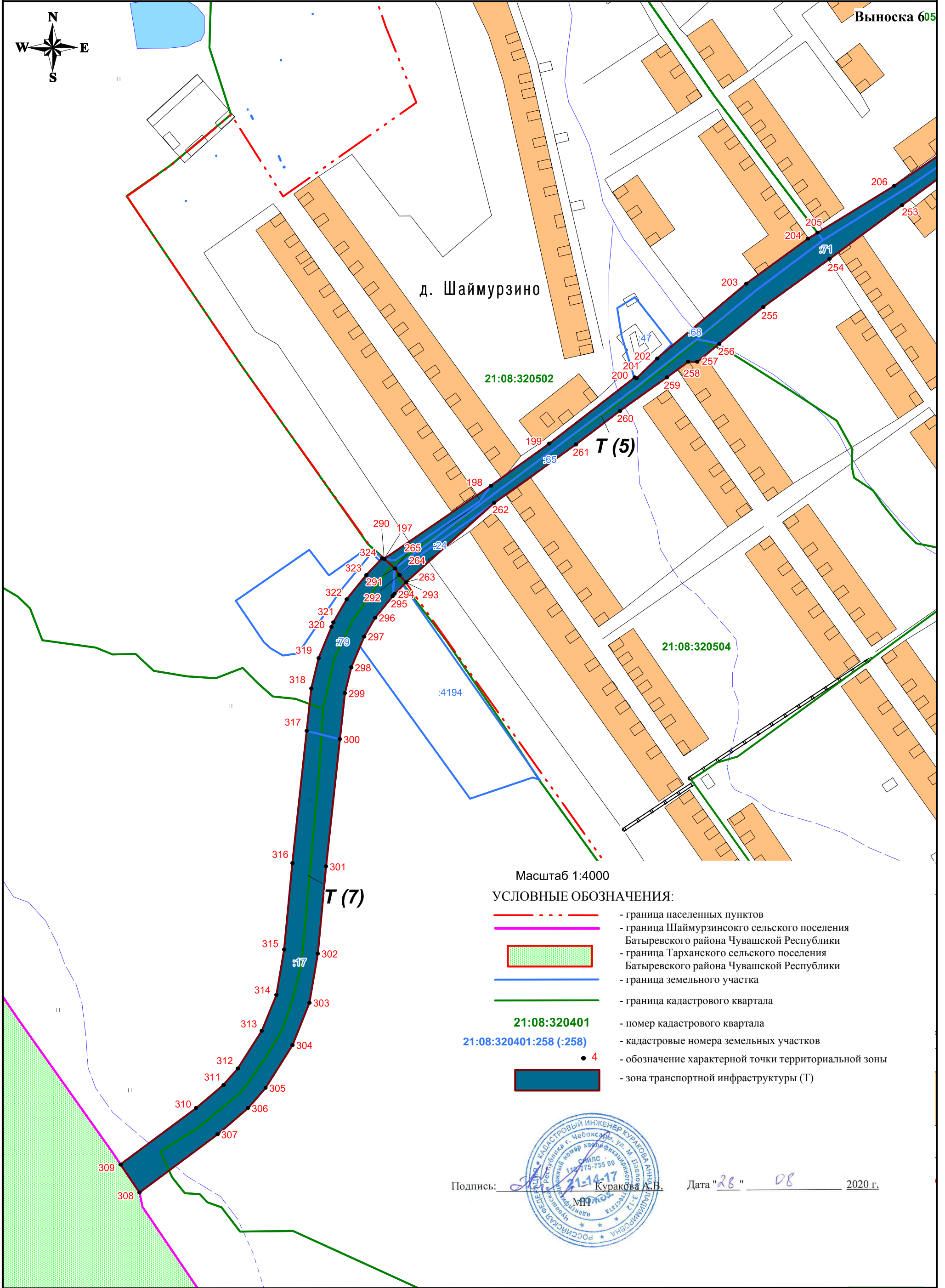


Куракова А.Б.

Дата "28" 08 2020 г.








Графическое описание местоположения
Границ территориальной зоны транспортной инфраструктуры (Т)
на территории Шаймурзинского сельского поселения Батыревского района Чувашской Республики

План границ объекта землеустройства



Масштаб 1:4000

УСЛОВНЫЕ ОБОЗНАЧЕНИЯ:

-  - граница населенных пунктов
-  - граница Шаймурзинского сельского поселения Батыревского района Чувашской Республики
-  - граница Тарханского сельского поселения Батыревского района Чувашской Республики
-  - граница земельного участка
-  - граница кадастрового квартала
- 21:08:320401** - номер кадастрового квартала
- 21:08:320401:258 (:258)** - кадастровые номера земельных участков
-  - обозначение характерной точки территориальной зоны
-  - зона транспортной инфраструктуры (Т)



Подпись: Куракова А.В.

Дата "28" 08 2020 г.