

Описание местоположения границы
территориальной зоны кладбищ (СК)
Шаймурзинского сельского поселения Батыревского района Чувашской Республики

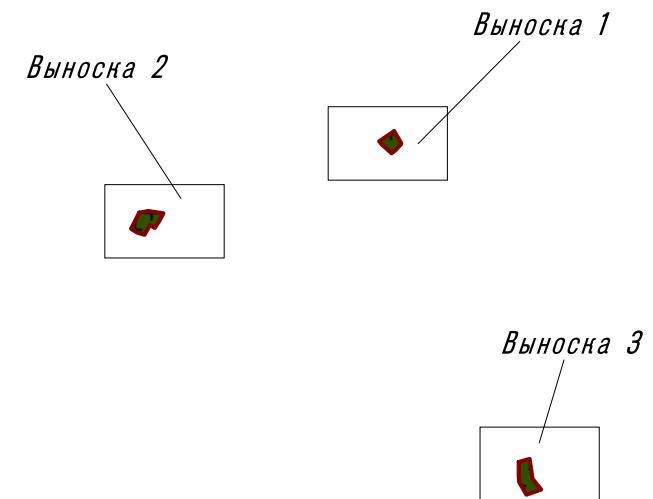
План границ объекта

Обзорная схема границ объекта










д. Верхнее Атыково
СК (1)
д. Нижнее Турмышево
СК (2)
д. Шаймурзино
СК (3)

Схема расположения листов выносок



Масштаб 1:50000

УСЛОВНЫЕ ОБОЗНАЧЕНИЯ:

-  - граница Шаймурзинского сельского поселения Батыревского района Чувашской Республики
-  - граница населенных пунктов
-  - граница Первомайского сельского поселения Батыревского района Чувашской Республики
-  - граница Сигачинского сельского поселения Батыревского района Чувашской Республики
-  - граница Норваш-Шигалинского сельского поселения Батыревского района Чувашской Республики
-  - граница Тарханского сельского поселения Батыревского района Чувашской Республики
-  - зона кладбищ (СК)

Подпись:



Куракова А.В.

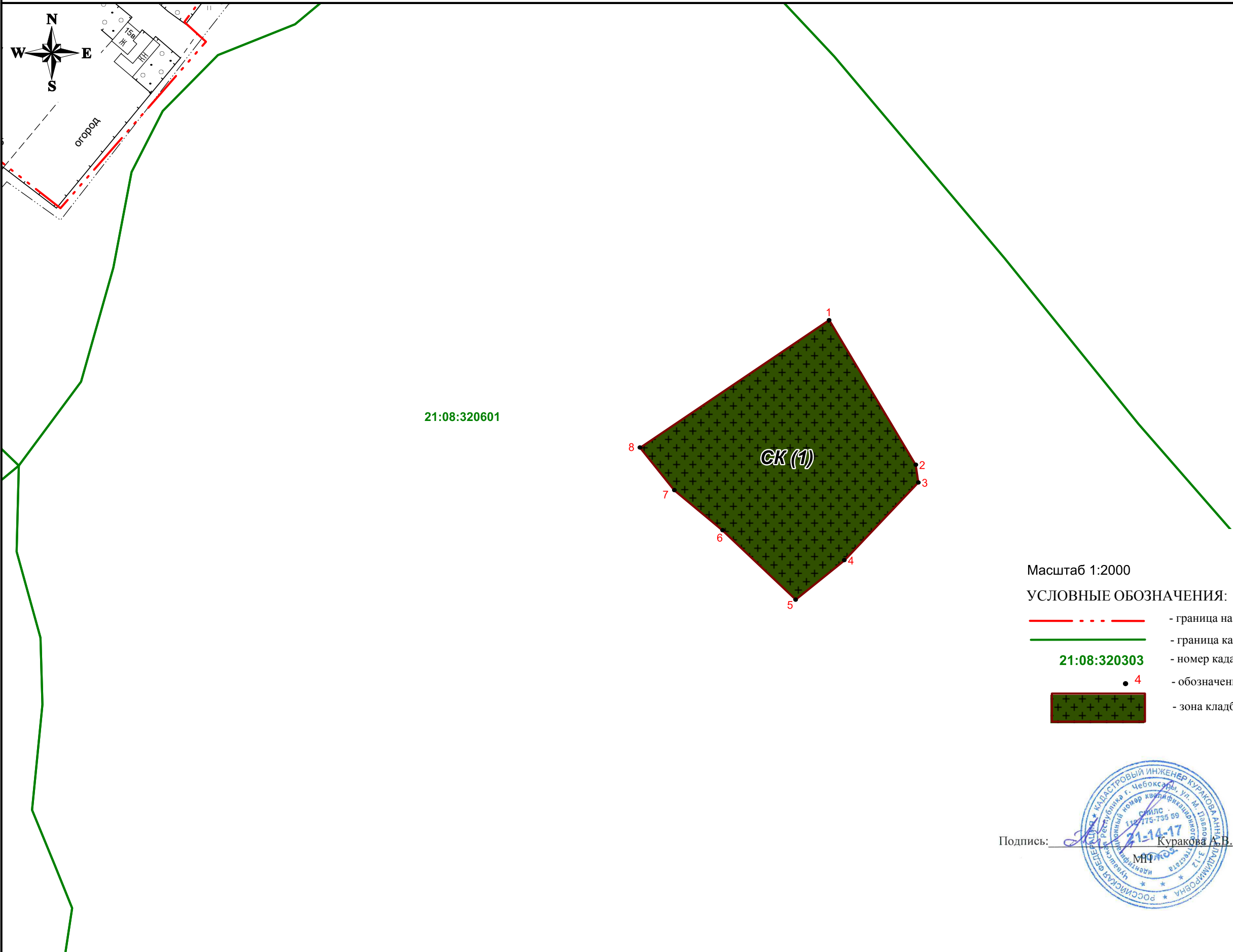
Дата "28" 08

2020 г.

Описание местоположения границы
территориальной зоны кладбищ (СК)
Шаймурзинского сельского поселения Батыревского района Чувашской Республики




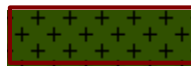
План границ объекта

Выноска 1



Масштаб 1:2000

УСЛОВНЫЕ ОБОЗНАЧЕНИЯ:

-  - граница населенных пунктов
-  - граница кадастрового квартала
- 21:08:320303** - номер кадастрового квартала
-  **4** - обозначение характерной точки территориальной зоны
-  - зона кладбищ (СК)


Подпись:  Куракова А.В.



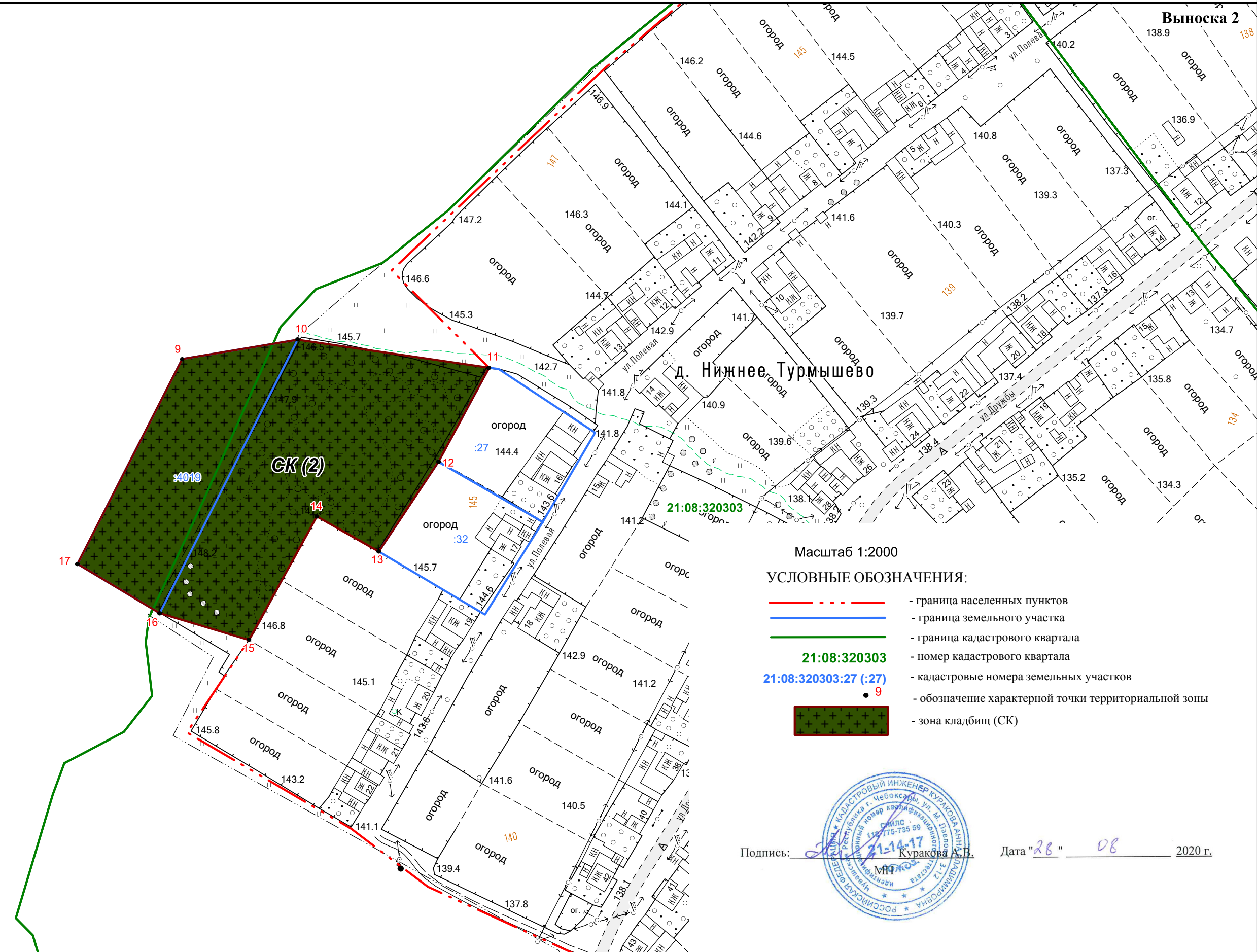
Дата "28" "08" 2020 г.

Описание местоположения границы
территориальной зоны кладбищ (СК)
Шаймурзинского сельского поселения Батыревского района Чувашской Республики

План границ объекта








Выноска 2
138.9



Масштаб 1:2000

УСЛОВНЫЕ ОБОЗНАЧЕНИЯ:

-  - граница населенных пунктов
-  - граница земельного участка
-  - граница кадастрового квартала
- 21:08:320303** - номер кадастрового квартала
- 21:08:320303:27 (:27)** - кадастровые номера земельных участков
-  - обозначение характерной точки территориальной зоны
-  - зона кладбищ (СК)

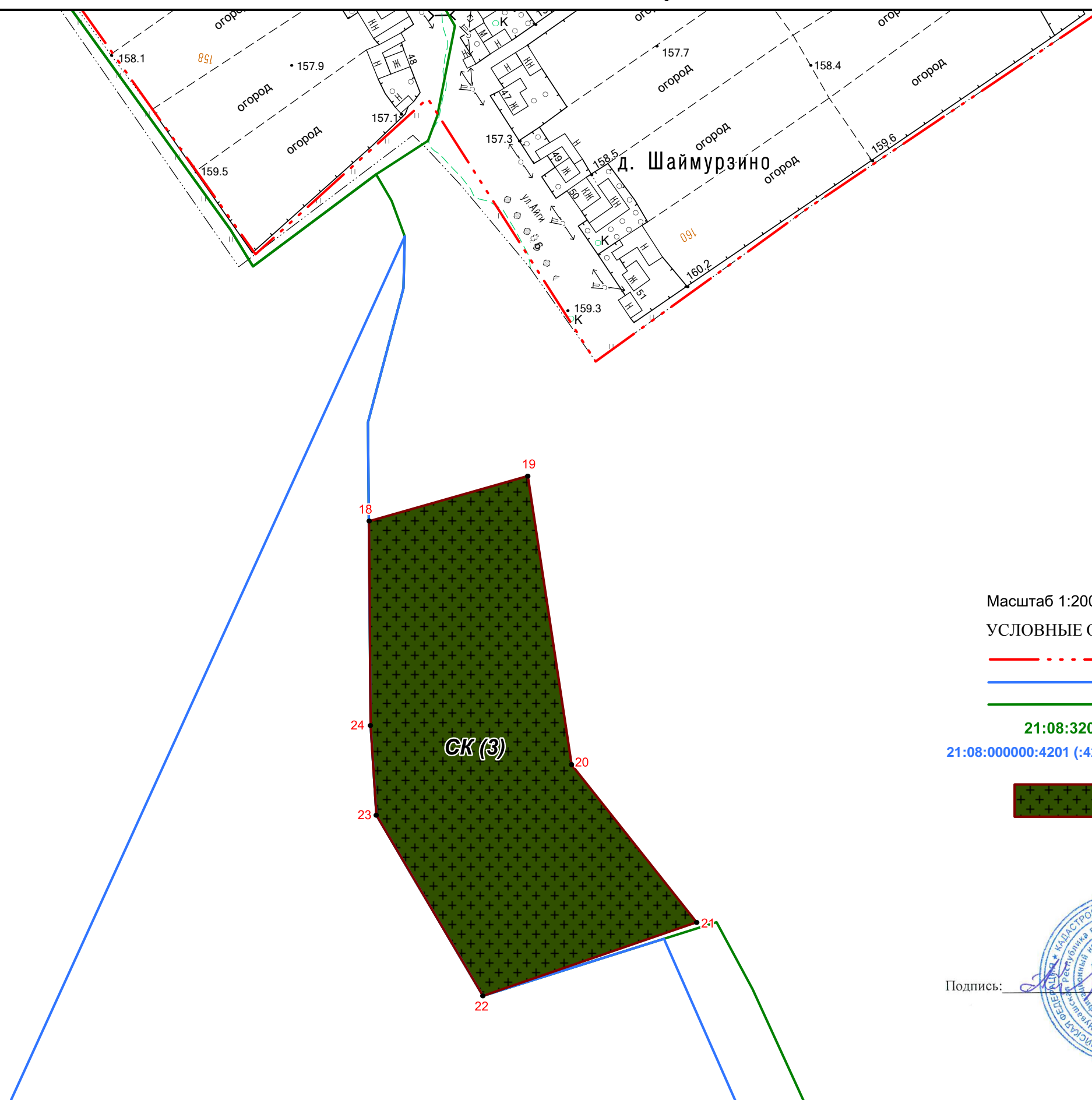

Подпись:  Куракова А.В.


Дата "28" 08 2020 г.

Описание местоположения границы
территориальной зоны кладбищ (СК)
Шаймурзинского сельского поселения Батыревского района Чувашской Республики






План границ объекта

Выноска 3



Масштаб 1:2000

УСЛОВНЫЕ ОБОЗНАЧЕНИЯ:

-  - граница населенных пунктов
-  - граница земельного участка
-  - граница кадастрового квартала
- 21:08:320701** - номер кадастрового квартала
- 21:08:000000:4201 (:4201)** - кадастровые номера земельных участков
-  **20** - обозначение характерной точки территориальной зоны
-  - зона кладбищ (СК)

Подпись:



Куракова А.В.

Дата "28" "08" 2020 г.