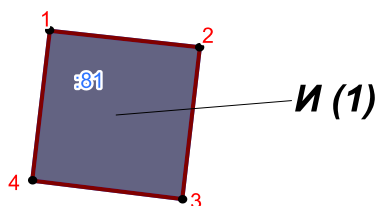


Описание местоположения границы  
территориальной зоны инженерной инфраструктуры (И)  
Шаймурзинского сельского поселения Батыревского района Чувашской Республики






План границ объекта

Выноска 1



Масштаб 1:500

УСЛОВНЫЕ ОБОЗНАЧЕНИЯ:

-  - граница населенных пунктов
-  - граница земельного участка
-  - граница кадастрового квартала
- 21:08:320601** - номер кадастрового квартала
- 21:08:320601:81 (:81)** - кадастровые номера земельных участков
-  1 - обозначение характерной точки территориальной зоны
-  - зона инженерной инфраструктуры (И)

21:08:320601

Подпись:



Куракова А.В.

Дата "28" "08" 2020 г.

