



<http://инженер21.рф/> e-mail: inzhenner21@ya.ru
Россия, Чувашская Республика
428000 г. Чебоксары, Президентский бульвар, д. 31
Тел. факс:(8352) 20-44-77

Заказчик: Общество с ограниченной ответственностью «ИнтерЭкспо-Трейдинг»

Место разработки: Чувашская республика, Батыревский район

**Документация по планировке территории
(проект планировки и проект межевания территории)
для размещения линейного объекта «Строительство
группового водовода Шемуршинского, Батыревского,
Комсомольского районов Чувашской Республики» (VI
пусковой комплекс)**

Том III: ПРОЕКТ МЕЖЕВАНИЯ ТЕРРИТОРИИ

(Основная часть)

г. Чебоксары
2021г.



<http://инженер21.рф/> e-mail: inzhener21@ya.ru
Россия, Чувашская Республика
428000 г. Чебоксары, Президентский бульвар, д. 31
Тел. факс:(8352) 20-44-77

Заказчик: Общество с ограниченной ответственностью «ИнтерЭкспо-Трейдинг»

Место разработки: Чувашская республика, Батыревский район

**Документация по планировке территории
(проект планировки и проект межевания территории)
для размещения линейного объекта «Строительство
группового водовода Шемуршинского, Батыревского,
Комсомольского районов Чувашской Республики» (VI
пусковой комплекс)**

Том III: ПРОЕКТ МЕЖЕВАНИЯ ТЕРРИТОРИИ

(Основная часть)

Договор № 184 от 21.09.2021г.

Генеральный директор
ООО "НПП "Инженер"

Л. И. Токмолаева

г. Чебоксары
2021г.

СОДЕРЖАНИЕ

РАЗДЕЛ 1	ПРОЕКТ МЕЖЕВАНИЯ ТЕРРИТОРИИ. ГРАФИЧЕСКАЯ ЧАСТЬ.	5
Лист 1	Чертеж межевания территории М 1:2000	6
РАЗДЕЛ 2	ПРОЕКТ МЕЖЕВАНИЯ ТЕРРИТОРИИ. ТЕКСТОВАЯ ЧАСТЬ.	7
2.1	Перечень и сведения о площади образуемых земельных участков	7
2.2	Перечень координат характерных точек образуемых земельных участков	18
2.3	Сведения о границах территории, применительно к которой осуществляется подготовка проекта межевания	39
2.4	Вид разрешенного использования образуемых земельных участков в соответствии с проектом планировки территории	47

												Лист			
															4
Изм.	Кол.уч.	Лист	№ док.	Подпись	Дата	Пояснительная записка									

РАЗДЕЛ 1. ПРОЕКТ МЕЖЕВАНИЯ ТЕРРИТОРИИ. ГРАФИЧЕСКАЯ ЧАСТЬ.

						Пояснительная записка	Лист
Изм.	Кол.уч.	Лист	№ док.	Подпись	Дата		5

РАЗДЕЛ 2. ПРОЕКТ МЕЖЕВАНИЯ ТЕРРИТОРИИ. ТЕКСТОВАЯ ЧАСТЬ.

2.1. Перечень и сведения о площади образуемых земельных участков

Таблица 1 - Характеристики образуемых (изменяемых) земельных участков и их частей.

№ п/п	Условный номер образуемого ЗУ	Номера характерных точек	Кадастровые номера земельных участков, из которых образуются земельные участки	Площадь, кв.м.	Способ образования ЗУ	Сведения об отнесении образуемых земельных участков к территории общего пользования
1	2	3		4	5	
1.	21:08:000000:172/ чзу1	1-4	21:08:000000:172	25	Образование части ЗУ 21:08:000000:172	-
2.	21:08:000000:172/ чзу2	1,4-8	21:08:000000:172	689	Образование части ЗУ 21:08:000000:172	-
3.	21:08:220102:188/ чзу1	7,6,9-26	21:08:220102:188	6236	Образование части ЗУ 21:08:220102:188/чзу1	-
4.	21:08:000000:172/ чзу3	27,18,17	21:08:000000:172	32	Образование части ЗУ 21:08:000000:172	-
5.	21:08:000000:172/ чзу6	36-42,33,35,32-30,43,27,17,16,44-52	21:08:000000:172	7809	Образование части ЗУ 21:08:000000:172	-
6.	21:08:000000:172/ чзу4	28-31	21:08:000000:172	316	Образование части ЗУ 21:08:000000:172	-
7.	21:08:220301:43/ зу1	28,31,32	21:08:220301:43	55	Образование части ЗУ 21:08:220301:43	-
8.	21:08:000000:172/ чзу5	33,34,32,35	21:08:000000:172	341	Образование части ЗУ 21:08:000000:172	-
9.	21:08:000000:172/ чзу7	53-55,36,52,56,	21:08:000000:172	8155	Образование части ЗУ 21:08:000000:172	-
10.	21:08:000000:172/ чзу10	57-59,53,56,60-63	21:08:000000:172	5512	Образование части ЗУ 21:08:000000:172	-
11.	21:08:000000:172/ чзу8	62,64-83,614,613,84,63	21:08:000000:172	12621	Образование части ЗУ 21:08:000000:172	-

12.	21:08:000000:252/ чзу2	79,78,77,76,	21:08:000000:252	771	Образование части ЗУ 21:08:000000:252	-
13.	21:08:000000:252/ чзу3	74,73,85	21:08:000000:252	55	Образование части ЗУ 21:08:000000:252	-
14.	21:08:000000:172/ чзу9	86-95,73-71	21:08:000000:172	1992	Образование части ЗУ 21:08:000000:172	-
15.	21:08:000000:220/ чзу1	96- 138,90,89	21:08:000000:220	8896	Образование части ЗУ 21:08:000000:220	-
16.	21:08:000000:253/ чзу1	136,134- 127,139-144	21:08:000000:253	1951	Образование части ЗУ 21:08:000000:253	-
17.	21:08:320101:10/ч зу1	121,145,122	21:08:320101:10	375	Образование части ЗУ 21:08:320101:10	-
18.	21:08:320401:332/ чзу1	123,125,124	21:08:320401:332	116	Образование части ЗУ 21:08:320401:332	-
19.	21:08:000000:220/ чзу2	139,146- 220,140	21:08:000000:220	28821	Образование части ЗУ 21:08:000000:220	-
20.	21:08:320401:257/ чзу1	148,221,152 -149	21:08:320401:257	1351	Образование части ЗУ 21:08:320401:257	-
21.	21:08:320401:302/ чзу1	218,217,222 ,223	21:08:320401:302	278	Образование части ЗУ 21:08:320401:302	-
22.	21:08:320401:323/ чзу1	217- 215,224,225 ,222	21:08:320401:323	384	Образование части ЗУ 21:08:320401:323	-
23.	21:08:320401:320/ 1/чзу1	154,226,157 -155	21:08:320401:320	565	Образование части ЗУ 21:08:320401:320	-
24.	21:08:320401:389/ чзу1	215-212,224	21:08:320401:389	379	Образование части ЗУ 21:08:320401:389	-
25.	21:08:320401:335/ чзу1	159,227,161 ,160	21:08:320401:335	188	Образование части ЗУ 21:08:320401:335	-
26.	21:08:320401:510/ 2/чзу1	227,228,162 ,161	21:08:320401:510	150	Образование части ЗУ 21:08:320401:510	-
27.	21:08:320401:519/ чзу1	228,229,163 ,162	21:08:320401:51 9	257	Образование части ЗУ 21:08:320401:519	-

28.	21:08:320401:531/ чзу1	164,230,231 ,165	21:08:320401:531	85	Образование части ЗУ 21:08:320401:531	-
29.	21:08:320401:511/ чзу1	231,232,166 ,165	21:08:320401:511	71	Образование части ЗУ 21:08:320401:511	-
30.	21:08:320401:523/ чзу1	232,168-166	21:08:320401:523	194	Образование части ЗУ 21:08:320401:523	-
31.	21:08:320401:381/ 1/чзу1	169,233,171 ,170	21:08:320401:381	146	Образование части ЗУ 21:08:320401:381	-
32.	21:08:320401:322/ 4/чзу1	233,172,171	21:08:320401:322	163	Образование части ЗУ 21:08:320401:322	-
33.	21:08:320401:322/ 2/чзу1	175,234,235 ,177,176	21:08:320401:322	201	Образование части ЗУ 21:08:320401:322	-
34.	21:08:320401:334/ чзу1	203,206-204	21:08:320401:334	314	Образование части ЗУ 21:08:320401:334	-
35.	21:08:320401:361/ чзу1	235,236,181 177	21:08:320401:361	496	Образование части ЗУ 21:08:320401:361	-
36.	21:08:320401:364/ чзу1	202-199,237	21:08:320401:364	148	Образование части ЗУ 21:08:320401:364	-
37.	21:08:320401:386/ 1/чзу1	187,238,189 ,188	21:08:320401:386	82	Образование части ЗУ 21:08:320401:386	-
38.	21:08:320401:366/ чзу1	238,239,190 ,189	21:08:320401:366	70	Образование части ЗУ 21:08:320401:366	-
39.	21:08:000000:220/ чзу3	191,240,241 ,192	21:08:000000:220	4	Образование части ЗУ 21:08:000000:220	-
40.	21:08:000000:254/ чзу1	240,242- 246,241	21:08:000000:254	184	Образование части ЗУ 21:08:000000:254	-
41.	21:08:000000:220/ чзу4	247- 261,245-243	21:08:000000:220	3830	Образование части ЗУ 21:08:000000:220	-
42.	21:08:310301:351/ чзу1	251,262,253 ,252	21:08:310301:351	42	Образование части ЗУ 21:08:310301:351	-
43.	ЗУ1	263- 339,255,254	-	7990	Образование из земель, находящихся в государственной или муниципальной собственности	-

						Пояснительная записка	Лист 9
Изм.	Кол.уч.	Лист	№ док.	Подпись	Дата		

44.	ЗУ2	311,310,352 -357,312	-	5488	Образование из земель, находящихся в государственной или муниципальной собственности	-
45.	ЗУ3	358- 362,357-355	-	603	Образование из земель, находящихся в государственной или муниципальной собственности	-
46.	21:08:310301:385/ 2/чзу1	264,263,340 ,265	21:08:310301:385	79	Образование части ЗУ 21:08:310301:385	-
47.	21:08:310301:402/ 5/чзу1	340,267-265	21:08:310301:402	82	Образование части ЗУ 21:08:310301:402	-
48.	21:08:310301:381/ 1/чзу1	341,270-268	21:08:310301:381	116	Образование части ЗУ 21:08:310301:381	-
49.	21:08:310301:389/ 1/чзу1	341,272-270	21:08:310301:389	111	Образование части ЗУ 21:08:310301:389	-
50.	21:08:000000:255/ чзу1	342,343,332 ,331	21:08:000000:255	377	Образование части ЗУ 21:08:000000:255	-
51.	ЗУ4	365- 424,913,425 - 445,364,363	-	21490	Образование из земель, находящихся в государственной или муниципальной собственности	-
52.	21:08:310301:390/ 2/чзу1	275,343,277 ,276	21:08:310301:390	46	Образование части ЗУ 21:08:310301:390	-
53.	21:08:310301:371/ 2/чзу1	343,344,278 ,277	21:08:310301:371	32	Образование части ЗУ 21:08:310301:371	-
54.	21:08:310301:225/ чзу1	344,345,279 ,278	21:08:310301:225	21	Образование части ЗУ 21:08:310301:225	-
55.	21:08:310301:386/ 1/чзу1	345,346,280 ,279	21:08:310301:386	47	Образование части ЗУ 21:08:310301:386	-
56.	21:08:310301:336/ 1/чзу1	346,282-280	21:08:310301:336	42	Образование части ЗУ 21:08:310301:336	-
57.	21:08:310301:399/ 1/чзу1	285,347,287 ,286	21:08:310301:399	51	Образование части ЗУ 21:08:310301:399	-
58.	21:08:310301:391/ 1/чзу1	347,348,288 ,287	21:08:310301:391	53	Образование части ЗУ 21:08:310301:391	-

Изм.	Кол.уч.	Лист	№ док.	Подпись	Дата

Пояснительная записка

Лист

10

59.	21:08:310301:374/ 1/чзу1	348.290-288	21:08:310301:374	55	Образование части ЗУ 21:08:310301:374	-
60.	21:08:310301:401/ 1/чзу1	291,349,293 ,292	21:08:310301:401	54	Образование части ЗУ 21:08:310301:401	-
61.	21:08:310301:384/ 1/чзу1	349,295-293	21:08:310301:384	52	Образование части ЗУ 21:08:310301:384	-
62.	21:08:310301:353/ 1/чзу1	296,350,298 ,297	21:08:310301:353	59	Образование части ЗУ 21:08:310301:353	-
63.	21:08:310301:352/ 2/чзу1	350,351,299 ,298	21:08:310301:352	56	Образование части ЗУ 21:08:310301:352	-
64.	21:08:310301:402/ 1/чзу1	351,302-300	21:08:310301:402	66	Образование части ЗУ 21:08:310301:402	-
65.	21:08:310301:365/ 2/чзу1	303,351,305 ,304	21:08:310301:365	78	Образование части ЗУ 21:08:310301:365	-
66.	21:08:310301:346/ 1/чзу1	351,307-305	21:08:310301:346	182	Образование части ЗУ 21:08:310301:346	-
67.	21:08:000000:255/ чзу2	360,363,364 ,361	21:08:000000:255	167	Образование части ЗУ 21:08:000000:255	-
68.	21:08:310301:361/ чзу1	368,371-369	21:08:310301:361	69	Образование части ЗУ 21:08:310301:361	-
69.	21:08:310301:395/ чзу1	373,372,375 ,374	21:08:310301:395	100	Образование части ЗУ 21:08:310301:395	-
70.	21:08:310301:396/ чзу1	376,446,378 ,377	21:08:310301:396	137	Образование части ЗУ 21:08:310301:396	-
71.	21:08:310301:337/ чзу1	446,447,380 ,379	21:08:310301:337	137	Образование части ЗУ 21:08:310301:337	-
72.	21:08:310102:11/ зу1	442,450,443	21:08:310102:11	275	Образование части ЗУ 21:08:310102:11	-
73.	21:08:310301:338/ чзу1	447,448,381 ,381	21:08:310301:338	161	Образование части ЗУ 21:08:310301:338	-
74.	21:08:310301:339/ чзу1	448,449,382 ,381	21:08:310301:339	120	Образование части ЗУ 21:08:310301:339	-

Изм.	Кол.уч.	Лист	№ док.	Подпись	Дата

Пояснительная записка

Лист

11

75.	21:08:310102:9/чз у1	441,451,450 ,442	21:08:310102:9	264	Образование части ЗУ 21:08:310102:9	-
76.	21:08:310102:10/ч зу1	452,451,441 -439	21:08:310102:10	95	Образование части ЗУ 21:08:310102:10	-
77.	21:08:310301:398/ 2/чзу1	449,384-382	21:08:310301:398	50	Образование части ЗУ 21:08:310301:398	-
78.	21:08:310102:8/чз у1	437,452,439 ,438	21:08:310102:8	169	Образование части ЗУ 21:08:310102:8	-
79.	21:08:310102:27/ч зу1	433,436,435 ,434	21:08:310102:27	103	Образование части ЗУ 21:08:310102:27	-
80.	21:08:310102:26/ч зу1	429,431,430	21:08:310102:26	175	Образование части ЗУ 21:08:310102:26	-
81.	21:08:310301:342/ чзу1	408,453,410 ,409	21:08:310301:342	233	Образование части ЗУ 21:08:310301:342	-
82.	21:08:310301:349/ чзу1	453,454,411 ,410	21:08:310301:349	152	Образование части ЗУ 21:08:310301:349	-
83.	21:08:310301:365/ 1/чзу1	455,424-422	21:08:310301:365	350	Образование части ЗУ 21:08:310301:365	-
84.	21:08:310301:345/ чзу1	420,455,422 ,421	21:08:310301:345	343	Образование части ЗУ 21:08:310301:345	-
85.	21:08:310301:357/ чзу1	454,413,412	21:08:310301:357	131	Образование части ЗУ 21:08:310301:357	-
86.	21:08:310102:13/ч зу1	456,457,417 ,416	21:08:310102:13	1087	Образование части ЗУ 21:08:310102:13	-
87.	21:08:310101:7/чз у5	458,459,457 ,456	21:08:310101:7	343	Образование части ЗУ 21:08:310101:7	-
88.	21:08:000000:3874 /чзу1	460-458,461	21:08:000000:387 4	653	Образование части ЗУ 21:08:000000:3874	-
89.	21:08:000000:4008 /чзу1	462,463,460 ,461,464- 469	21:08:000000:400 8	1495	Образование части ЗУ 21:08:000000:4008	-
90.	21:08:310101:7/чз у3	467,466,470 ,471	21:08:310101:7	128	Образование части ЗУ 21:08:310101:7	-

Изм.	Кол.уч.	Лист	№ док.	Подпись	Дата

Пояснительная записка

Лист

12

91.	21:08:310102:3/чз у1	470,472,473 ,471	21:08:310102:3	146	Образование части ЗУ 21:08:310102:3	-
92.	21:08:310401:78/ч зу1	472,474,475 ,473	21:08:310401:78	244	Образование части ЗУ 21:08:310401:78	-
93.	21:08:310101:7/чз у4	474,476- 479,475	21:08:310101:7	1212	Образование части ЗУ 21:08:310101:7	-
94.	21:08:310101:7/чз у2	469,480,481 ,462	21:08:310101:7	535	Образование части ЗУ 21:08:310101:7	-
95.	21:08:000000:4454 /чзу1	485,481,480 ,482-484	21:08:000000:445 4	325	Образование части ЗУ 21:08:000000:4454	-
96.	21:08:310102:21/ч зу1	485,484,486 ,487,488,48 9	21:08:310102:21	2432	Образование части ЗУ 21:08:310102:21	-
97.	21:08:310102:28/ч зу1	486,490- 500,487	21:08:310102:28	4622	Образование части ЗУ 21:08:310102:28	-
98.	21:08:310101:7/чз у1	501- 503,496,495	21:08:310101:7	1009	Образование части ЗУ 21:08:310101:7	-
99.	21:08:300101:320/ чзу1	504- 506,503-501	21:08:300101:320	4641	Образование части ЗУ 21:08:300101:320	-
100	21:08:300304:36/ч зу1	538,535-533	21:08:300304:36	48	Образование части ЗУ 21:08:300304:36	-
101	21:08:300304:35/ч зу1	531,538,533 ,532	21:08:300304:35	40	Образование части ЗУ 21:08:300304:35	-
102	21:08:300304:27/ч зу1	527,539,530 -528	21:08:300304:27	43	Образование части ЗУ 21:08:300304:27	-
103	21:08:300304:56/ч зу1	513- 510,540,541	21:08:300304:56	395	Образование части ЗУ 21:08:300304:56	-
104	21:08:300304:170/ чзу1	521,524-522	21:08:300304:170	132	Образование части ЗУ 21:08:300304:170	-
105	ЗУ5	505,507- 537,506	-	7344	Образование из земель, находящихся в государственной или муниципальной собственности	-

						Пояснительная записка	Лист
Изм.	Кол.уч.	Лист	№док.	Подпись	Дата		13

106	ЗУ6	542,517-515	-	215	Образование из земель, находящихся в государственной или муниципальной собственности	-
107	21:08:300101:18/ч зу1	542-546,518,517	21:08:300101:18	1471	Образование части ЗУ 21:08:300101:18	-
108	ЗУ7	545,544,547-558	-	7189	Образование из земель, находящихся в государственной или муниципальной собственности	-
109	21:08:300101:273/чзу1	552,559,554,553	21:08:300101:273	168	Образование части ЗУ 21:08:300101:273	-
110	21:08:300101:274/чзу1	560,551,550,561	21:08:300101:274	203	Образование части ЗУ 21:08:300101:274	-
111	ЗУ8	562,570,565,564,563	-	470	Образование из земель, находящихся в государственной или муниципальной собственности	-
112	21:08:300401:79/ч зу1	562-569,560,561	21:08:300401:79	3747	Образование части ЗУ 21:08:300401:79	-
113	21:08:300303:43/ч зу1	566,571-578,568,567	21:08:300303:43	2649	Образование части ЗУ 21:08:300303:43	-
114	ЗУ9	572,579-589,573	-	5305	Образование из земель, находящихся в государственной или муниципальной собственности	-
115	ЗУ10	576,590-593,577	-	1396	Образование из земель, находящихся в государственной или муниципальной собственности	-
116	21:08:290101:2/чзу1	591,606-611,597-594,592	21:08:290101:2	8981	Образование части ЗУ 21:08:290101:2	-
117	21:08:290301:261/чзу1	592,594-605	21:08:290301:261	1646	Образование части ЗУ 21:08:290301:261	-
118	21:08:000000:252/чзу1	612-615	21:08:000000:252	171	Образование части ЗУ 21:08:000000:252	-
119	21:08:000000:3441/4/чзу1	615-632,612	21:08:000000:3441	7546	Образование части ЗУ 21:08:000000:3441	-
120	21:08:000000:172/чзу11	626-624,633-674	21:08:000000:172	11266	Образование части ЗУ 21:08:000000:172	-

121	21:08:220101:156/ чзу1	624,623,675 -682,636- 633	21:08:220101:156	2956	Образование части ЗУ 21:08:220101:156	-
122	21:08:000000:4376 /2/чзу1	683,670-668	21:08:000000:437 6	178	Образование части ЗУ 21:08:000000:4376	-
123	21:08:220101:33/ч зу1	684,683,668 ,667	21:08:220101:33	269	Образование части ЗУ 21:08:220101:33	-
124	21:08:000000:4376 /1/чзу1	685,684,667 ,666	21:08:000000:437 6	346	Образование части ЗУ 21:08:000000:4376	-
125	21:08:220101:146/ чзу1	686,685,666 ,665	21:08:220101:146	171	Образование части ЗУ 21:08:220101:146	-
126	21:08:220101:148/ чзу1	687,686,665 ,664	21:08:220101:148	59	Образование части ЗУ 21:08:220101:148	-
127	21:08:220101:154/ чзу1	688,687,664 ,663	21:08:220101:154	130	Образование части ЗУ 21:08:220101:154	-
128	21:08:220101:32/ч зу1	689,690,688 ,633,662	21:08:220101:32	517	Образование части ЗУ 21:08:220101:32	-
129	21:08:220101:149/ чзу1	691,689,662 ,661	21:08:220101:149	172	Образование части ЗУ 21:08:220101:149	-
130	21:08:000000:4490 /1/чзу1	692,691,661 ,660	21:08:000000:449 0	245	Образование части ЗУ 21:08:000000:4490	-
131	21:08:220101:153/ чзу1	693,692,660 ,659	21:08:220101:153	140	Образование части ЗУ 21:08:220101:153	-
132	21:08:220101:144/ чзу2	657,693,659 ,658	21:08:220101:144	547	Образование части ЗУ 21:08:220101:144	-
133	21:08:000000:410/ чзу4	856,857,858 ,805,804	21:08:000000:410	3022	Образование части ЗУ 21:08:000000:410	-
134	21:08:200101:31/ч зу1	696,694,695 ,697	21:08:200101:31	260	Образование части ЗУ 21:08:200101:31	-
135	21:08:200101:10/1/ чзу1	697-702	21:08:200101:10	5823	Образование части ЗУ 21:08:200101:10	-
136	21:08:000000:410/ чзу1	705,702,701 ,706	21:08:000000:410	144	Образование части ЗУ 21:08:000000:410	-

Изм.	Кол.уч.	Лист	№док.	Подпись	Дата

Пояснительная записка

Лист

15

137	21:08:000000:3452/чзу1	707,708,705,706	21:08:000000:3452	224	Образование части ЗУ 21:08:000000:3452	-
138	21:08:000000:410/чзу2	709-713,708,707	21:08:000000:410	1207	Образование части ЗУ 21:08:000000:410	-
139	21:08:200101:28/чзу2	714,715,712,711	21:08:200101:28	93	Образование части ЗУ 21:08:200101:28	-
140	21:08:000000:410/чзу3	716-714,717	21:08:000000:410	98	Образование части ЗУ 21:08:000000:410	-
141	21:08:000000:172/чзу12	718,719,716,717	21:08:000000:172	182	Образование части ЗУ 21:08:000000:172	-
142	21:08:200101:21/чзу2	720,721,719,718	21:08:200101:21	139	Образование части ЗУ 21:08:200101:21	-
143	21:08:210101:2/чзу1	720,722-725,721	21:08:210101:2	1484	Образование части ЗУ 21:08:210101:2	-
144	21:08:200101:21/чзу1	723,726-730,725,724	21:08:200101:21	739	Образование части ЗУ 21:08:200101:21	-
145	21:08:000000:172/чзу13	731-784,729-727	21:08:000000:172	38504	Образование части ЗУ 21:08:000000:172	-
146	21:08:000000:3442/2/чзу1	773,772,774	21:08:000000:3442	70	Образование части ЗУ 21:08:000000:3442	-
147	21:08:000000:3442/2/чзу2	765,764,915,914	21:08:000000:3442	197	Образование части ЗУ 21:08:000000:3442	-
148	21:08:000000:3442/2/чзу3	763,761,760,913	21:08:000000:3442	781	Образование части ЗУ 21:08:000000:3442	-
149	21:08:000000:172/чзу14	785-788,737,736	21:08:000000:172	5660	Образование части ЗУ 21:08:000000:172	-
150	21:08:000000:172/чзу15	789-853,788,787	21:08:000000:172	57506	Образование части ЗУ 21:08:000000:172	-
151	21:08:000000:410/чзу4	856-858,805,804	21:08:000000:410	3022	Образование части ЗУ 21:08:000000:410	-
152	21:08:060101:123/чзу1	839,841,840	21:08:060101:123	363	Образование части ЗУ 21:08:060101:123	-

Изм.	Кол.уч.	Лист	№ док.	Подпись	Дата

Пояснительная записка

Лист

16

153	21:08:000000:4437/чзу1	844,854,855,846,845	21:08:000000:4437	203	Образование части ЗУ 21:08:000000:4437	-
154	21:08:050501:149/чзу1	859-868,817,816	21:08:050501:149	12422	Образование части ЗУ 21:08:050501:149	-
155	21:08:000000:172/чзу16	869,864,863,870,871	21:08:000000:172	1290	Образование части ЗУ 21:08:000000:172	-
156	21:08:040101:3/чзу1	872,869,871,870,873	21:08:040101:3	781	Образование части ЗУ 21:08:040101:3	-
157	21:08:040101:19/чзу1	873-879,872	21:08:040101:19	9211	Образование части ЗУ 21:08:040101:19	-
158	21:08:040101:14/чзу1	880,877,876,881	21:08:040101:14	6683	Образование части ЗУ 21:08:040101:14	-
159	21:08:040101:3/чзу2	882,880,881,883	21:08:040101:3	3497	Образование части ЗУ 21:08:040101:3	-
160	21:08:040101:38/чзу1	884-886,882,883,887	21:08:040101:38	5315	Образование части ЗУ 21:08:040101:38	-
161	21:08:040101:3/чзу3	884,888-890,885	21:08:040101:3	239	Образование части ЗУ 21:08:040101:3	-
162	21:08:040101:17/чзу1	888,891-904,890,889	21:08:040101:17	13364	Образование части ЗУ 21:08:040101:17	-
163	21:08:040101:24/чзу1	900,905-912,901	21:08:040101:24	12567	Образование части ЗУ 21:08:040101:24	-

Образуемые земельные участки, которые будут отнесены к территориям общего пользования или имуществу общего пользования, отсутствуют.

Подготовка проекта межевания территории осуществляется в целях определения местоположения границ образуемых и (или) изменяемых земельных участков, не относящихся к лесным участкам. Границы лесничеств, лесопарков, участков лесничеств, лесных кварталов, лесотаксационных выделов или частей лесотаксационных выделов, отсутствуют.

Условные номера образуемых земельных участков, кадастровые номера или иные ранее присвоенные государственные учетные номера существующих земельных участков, в отношении которых предполагаются их резервирование и

											Лист
Изм.	Кол.уч.	Лист	№ док.	Подпись	Дата	Пояснительная записка					17

(или) изъятие для государственных или муниципальных нужд, их адреса или описание местоположения, перечень и адреса расположенных на таких земельных участках объектов недвижимого имущества, отсутствуют.

Существующие земельные участки, на которых линейный объект может быть размещен на условиях сервитута, публичного сервитута, их адреса или описание местоположения, перечень и адреса расположенных на таких земельных участках объектов недвижимого имущества, отсутствуют.

Категория образуемых земельных участков:

- земли сельскохозяйственного назначения

Сведения о необходимости перевода земельных участков из состава земель одной категории в другую, в связи с размещением линейного объекта, отсутствуют.

2.2. Перечень координат характерных точек образуемых земельных участков.

21:08:000000:172/чзу1

№ точек	Координаты	
	X	Y
1	289901.66	1239835.65
2	289905.16	1239835.62
3	289905.25	1239845.62
4	289903.72	1239845.63
1	289901.66	1239835.65

Площадь участка 25 кв.м.

21:08:000000:172/чзу2

№ точек	Координаты	
	X	Y
1	289901.66	1239835.65
4	289903.72	1239845.63
5	289831.62	1239846.25
6	289831.55	1239837.31
7	289841.53	1239836.97
8	289873.39	1239835.89
1	289901.66	1239835.65

Площадь участка 689 кв.м.

21:08:220102:188/чзу1

№ точек	Координаты	
	X	Y
7	289841.53	1239836.97
6	289831.55	1239837.31
9	289831.07	1239691.76
10	289822.22	1239691.79
11	289820.51	1239660.18
12	289825.30	1239651.26
13	289850.89	1239553.09
14	289961.23	1239302.91
15	289988.59	1239313.45

16	290009.52	1239287.78
17	290013.35	1239292.70
18	290005.42	1239308.63
19	289991.76	1239325.39
20	289966.54	1239315.67
21	289860.37	1239556.39
22	289835.68	1239651.10
23	289828.51	1239666.12
24	289830.90	1239667.06
25	289831.69	1239681.76
26	289841.04	1239681.73
7	289841.53	1239836.97

Площадь участка 6236 кв.м.

21:08:000000:172/чзу3

№ точек	Координаты	
	X	Y
27	290015.82	1239295.88
18	290005.42	1239308.63
17	290013.35	1239292.70
27	290015.82	1239295.88

Площадь участка 32 кв.м.

21:08:000000:172/чзу6

№ точек	Координаты	
	X	Y
36	290298.57	1238537.11
37	290268.49	1238890.41
38	290264.44	1238900.01
39	290255.32	1238915.16
40	290237.98	1238948.61
41	290199.22	1239064.04
42	290178.43	1239070.68
33	290176.08	1239074.14

Изм.	Кол.уч.	Лист	№ док.	Подпись	Дата

Пояснительная записка

Лист

18

35	290172.55	1239071.74
32	290082.83	1239211.74
31	290064.41	1239239.11
30	290029.62	1239294.61
43	290020.91	1239289.63
27	290015.82	1239295.88
17	290013.35	1239292.70
16	290009.52	1239287.78
44	290018.52	1239276.74
45	290031.37	1239284.09
46	290079.82	1239198.08
47	290172.10	1239062.20
48	290191.35	1239056.06
49	290227.68	1238947.85
50	290230.38	1238938.52
51	290258.34	1238891.75
52	290288.80	1238533.97
36	290298.57	1238537.11

Площадь участка 7809 кв.м.

21:08:000000:172/чзу4

№ точек	Координаты	
	X	Y
28	290067.13	1239240.99
29	290035.15	1239297.77
30	290029.62	1239294.61
31	290064.41	1239239.11
28	290067.13	1239240.99

Площадь участка 316 кв.м.

21:08:220301:43/чзу1

№ точек	Координаты	
	X	Y
28	290067.13	1239240.99
31	290064.41	1239239.11
32	290082.83	1239211.74
28	290067.13	1239240.99

Площадь участка 55 кв.м.

21:08:000000:172/чзу5

№ точек	Координаты	
	X	Y
33	290176.08	1239074.14
34	290088.32	1239203.35
32	290082.83	1239211.74
35	290172.55	1239071.74
33	290176.08	1239074.14

Площадь участка 341 кв.м.

21:08:000000:172/чзу7

№ точек	Координаты	
	X	Y
53	290398.59	1237752.37
54	290397.92	1237760.34
55	290364.94	1237757.57
36	290298.57	1238537.11

52	290288.80	1238533.97
56	290355.66	1237748.76
53	290398.59	1237752.37

Площадь участка 8155 кв.м.

21:08:000000:172/чзу10

№ точек	Координаты	
	X	Y
57	290427.36	1237683.82
58	290437.36	1237709.24
59	290433.49	1237755.30
53	290398.59	1237752.37
56	290355.66	1237748.76
60	290353.73	1237748.60
61	290359.65	1237678.13
62	290393.70	1237680.99
63	290405.35	1237681.97
57	290427.36	1237683.82

Площадь участка 5512 кв.м.

21:08:000000:172/чзу8

№ точек	Координаты	
	X	Y
62	290393.70	1237680.99
64	290395.64	1237645.41
65	290367.26	1237644.99
66	289725.03	1237632.50
67	289691.07	1237627.12
68	289099.85	1237376.73
69	289076.09	1237364.75
70	289054.73	1237360.73
71	289042.43	1237360.43
72	289041.72	1237353.10
73	289055.62	1237353.11
74	289091.48	1237360.92
75	289172.42	1237395.95
76	289223.86	1237418.39
77	289484.76	1237532.20
78	289655.84	1237606.27
79	289685.76	1237616.05
80	289710.98	1237620.83
81	289742.67	1237623.87
82	289835.78	1237625.96
83	290046.80	1237630.26
614	290361.85	1237635.18
613	290371.85	1237635.33
84	290407.48	1237635.90
63	290405.35	1237681.97
62	290393.70	1237680.99

Площадь участка 12621 кв.м.

21:08:000000:252/чзу2

№ точек	Координаты	
	X	Y
79	289685.76	1237616.05
78	289655.84	1237606.27

Изм.	Кол.уч.	Лист	№ док.	Подпись	Дата

Пояснительная записка

Лист

19

77	289484.76	1237532.20
76	289223.86	1237418.39
79	289685.76	1237616.05

Площадь участка 771 кв.м.

21:08:000000:252/чзУЗ

№ точек	Координаты	
	X	Y
74	289091.48	1237360.92
73	289055.62	1237353.11
85	289079.33	1237355.19
74	289091.48	1237360.92

Площадь участка 55 кв.м.

21:08:000000:172/чзУ9

№ точек	Координаты	
	X	Y
86	289032.43	1237360.19
87	288994.27	1237369.36
88	288952.52	1237362.22
89	288819.70	1237368.68
90	288817.94	1237361.12
91	288888.18	1237357.21
92	288958.85	1237353.16
93	288993.93	1237359.16
94	289026.33	1237351.37
95	289039.50	1237351.33
73	289055.62	1237353.11
72	289041.72	1237353.10
71	289042.43	1237360.43
86	289032.43	1237360.19

Площадь участка 1992 кв.м.

21:08:000000:220/чзУ1

№ точек	Координаты	
	X	Y
96	288783.80	1237370.43
97	288748.97	1237372.64
98	288740.31	1237373.19
99	288697.31	1237375.92
100	288688.48	1237376.48
101	288679.99	1237377.02
102	288671.68	1237377.54
103	288654.19	1237378.65
104	288645.55	1237379.20
105	288637.20	1237379.73
106	288628.47	1237380.28
107	288603.00	1237381.90
108	288594.38	1237382.44
109	288559.93	1237384.63
110	288543.37	1237387.84
111	288525.04	1237395.24
112	288485.15	1237423.87
113	288482.41	1237425.68
114	288466.69	1237436.09
115	288377.52	1237495.12

116	288351.99	1237512.02
117	288335.81	1237522.73
118	288318.89	1237533.93
119	288301.83	1237545.22
120	288275.94	1237562.36
121	288258.46	1237573.93
122	287973.80	1237759.61
123	287950.23	1237768.36
124	287870.36	1237775.31
125	287873.93	1237777.91
126	287755.02	1237792.80
127	287754.04	1237784.99
128	287857.40	1237771.57
129	287944.93	1237761.74
130	287979.62	1237748.85
131	288097.77	1237671.52
132	288347.97	1237505.27
133	288480.27	1237416.30
134	288520.53	1237389.82
135	288538.19	1237380.78
136	288540.47	1237379.61
137	288558.06	1237375.51
138	288685.23	1237368.49
90	288817.94	1237361.12
89	288819.70	1237368.68
96	288783.80	1237370.43

Площадь участка 8896 кв.м.

21:08:000000:253/чзУ1

№ точек	Координаты	
	X	Y
136	288540.47	1237379.61
134	288520.53	1237389.82
133	288480.27	1237416.30
132	288347.97	1237505.27
131	288097.77	1237671.52
130	287979.62	1237748.85
129	287944.93	1237761.74
128	287857.40	1237771.57
127	287754.04	1237784.99
139	287751.97	1237768.81
140	287761.87	1237767.42
141	287763.68	1237781.64
142	287948.41	1237758.51
143	287978.78	1237747.05
144	288526.36	1237384.75
136	288540.47	1237379.61

Площадь участка 1951 кв.м.

21:08:320101:10/чзУ1

№ точек	Координаты	
	X	Y
121	288258.46	1237573.93
145	287983.39	1237755.99
122	287973.80	1237759.61
121	288258.46	1237573.93

Изм.	Кол.уч.	Лист	№док.	Подпись	Дата

Пояснительная записка

Лист

20

Площадь участка 375 кв.м.

21:08:320401:332/чзу1

№ точек	Координаты	
	X	Y
123	287950.23	1237768.36
125	287873.93	1237777.91
124	287870.36	1237775.31
123	287950.23	1237768.36

Площадь участка 116 кв.м.

21:08:000000:220/чзу2

№ точек	Координаты	
	X	Y
139	287751.97	1237768.81
146	287751.31	1237763.67
147	287364.72	1237392.67
148	287353.79	1237380.05
149	287355.20	1237379.07
150	286981.69	1236947.46
151	286895.23	1237008.31
152	286897.25	1237010.64
153	286823.32	1237062.82
154	286819.23	1237057.56
155	286821.14	1237056.08
156	286715.71	1236916.34
157	286713.04	1236918.63
158	286663.88	1236857.05
159	286657.36	1236848.39
160	286659.33	1236846.68
161	286623.61	1236797.56
162	286601.41	1236766.82
163	286555.49	1236708.27
164	286549.07	1236700.08
165	286510.46	1236654.40
166	286495.05	1236635.60
167	286461.22	1236595.39
168	286457.98	1236597.89
169	286399.20	1236530.17
170	286400.96	1236528.80
171	286362.38	1236486.82
172	286282.85	1236406.48
173	286262.49	1236385.91
174	286205.44	1236325.63
175	286184.44	1236301.86
176	286127.00	1236236.83
177	286106.87	1236207.83
178	286066.92	1236146.27
179	286046.84	1236157.10
180	285994.76	1236195.39
181	285995.90	1236196.96
182	285987.19	1236204.59
183	285980.58	1236241.97
184	285876.53	1236349.09
185	285865.97	1236365.31
186	285855.21	1236400.94

187	285860.99	1236407.39
188	285860.56	1236409.99
189	285882.58	1236435.55
190	285903.25	1236457.59
191	285721.41	1236904.84
192	285712.12	1236901.12
193	285892.48	1236457.53
194	285844.01	1236403.42
195	285856.81	1236361.05
196	285868.68	1236342.82
197	285971.27	1236237.21
198	285977.95	1236199.38
199	285990.30	1236188.60
200	285991.34	1236190.02
201	286043.00	1236154.81
202	286070.57	1236140.07
203	286073.94	1236144.01
204	286071.34	1236145.52
205	286130.76	1236234.37
206	286133.08	1236232.66
207	286405.29	1236521.94
208	286513.80	1236646.95
209	286564.46	1236702.59
210	286566.29	1236710.67
211	286671.79	1236850.93
212	286723.40	1236915.57
213	286720.52	1236917.71
214	286781.75	1236998.81
215	286786.08	1237001.31
216	286825.13	1237053.07
217	286899.52	1236999.81
218	286985.53	1236939.57
219	287371.98	1237385.77
220	287760.79	1237758.90
140	287761.87	1237767.42
139	287751.97	1237768.81

Площадь участка 28821 кв.м.

21:08:320401:257/чзу1

№ точек	Координаты	
	X	Y
148	287353.79	1237380.05
221	286982.03	1236950.81
152	286897.25	1237010.64
151	286895.23	1237008.31
150	286981.69	1236947.46
149	287355.20	1237379.07
148	287353.79	1237380.05

Площадь участка 1351 кв.м.

21:08:320401:302/чзу1

№ точек	Координаты	
	X	Y
218	286985.53	1236939.57
217	286899.52	1236999.81
222	286898.03	1236997.85

Изм.	Кол.уч.	Лист	№ док.	Подпись	Дата
------	---------	------	--------	---------	------

Пояснительная записка

Лист

21

223	286983.66	1236937.41
218	286985.53	1236939.57

Площадь участка 278 кв.м.

21:08:320401:323/чзу1

№ точек	Координаты	
	X	Y
217	286899.52	1236999.81
216	286825.13	1237053.07
215	286786.08	1237001.31
224	286787.43	1237000.31
225	286825.36	1237049.14
222	286898.03	1236997.85
217	286899.52	1236999.81

Площадь участка 384 кв.м.

21:08:320401:320/1/чзу1

№ точек	Координаты	
	X	Y
154	286819.23	1237057.56
226	286776.68	1237002.77
157	286713.04	1236918.63
156	286715.71	1236916.34
155	286821.14	1237056.08
154	286819.23	1237057.56

Площадь участка 565 кв.м.

21:08:320401:389/чзу1

№ точек	Координаты	
	X	Y
215	286786.08	1237001.31
214	286781.75	1236998.81
213	286720.52	1236917.71
212	286723.40	1236915.57
224	286787.43	1237000.31
215	286786.08	1237001.31

Площадь участка 379 кв.м.

21:08:320401:335/чзу1

№ точек	Координаты	
	X	Y
159	286657.36	1236848.39
227	286620.82	1236799.81
161	286623.61	1236797.56
160	286659.33	1236846.68
159	286657.36	1236848.39

Площадь участка 188 кв.м.

21:08:320401:510/2/чзу1

№ точек	Координаты	
	X	Y
227	286620.82	1236799.81
228	286598.04	1236769.52
162	286601.41	1236766.82
161	286623.61	1236797.56
228	286620.82	1236799.81

Площадь участка 150 кв.м.

21:08:320401:519/чзу1

№ точек	Координаты	
	X	Y
228	286598.04	1236769.52
229	286557.01	1236714.97
163	286555.49	1236708.27
162	286601.41	1236766.82
228	286598.04	1236769.52

Площадь участка 257 кв.м.

21:08:320401:531/чзу1

№ точек	Координаты	
	X	Y
164	286549.07	1236700.08
230	286548.83	1236700.27
231	286508.46	1236655.94
165	286510.46	1236654.40
164	286549.07	1236700.08

Площадь участка 85 кв.м.

21:08:320401:511/чзу1

№ точек	Координаты	
	X	Y
231	286508.46	1236655.94
232	286492.44	1236637.60
166	286495.05	1236635.60
165	286510.46	1236654.40
231	286508.46	1236655.94

Площадь участка 71 кв.м.

21:08:320401:523/чзу1

№ точек	Координаты	
	X	Y
232	286492.44	1236637.60
168	286457.98	1236597.89
167	286461.22	1236595.39
166	286495.05	1236635.60
232	286492.44	1236637.60

Площадь участка 194 кв.м.

21:08:320401:381/1/чзу1

№ точек	Координаты	
	X	Y
169	286399.20	1236530.17
233	286360.09	1236488.60
171	286362.38	1236486.82
170	286400.96	1236528.80
169	286399.20	1236530.17

Площадь участка 146 кв.м.

21:08:320401:322/4/чзу1

№ точек	Координаты	
	X	Y
233	286360.09	1236488.60
172	286282.85	1236406.48

Изм.	Кол.уч.	Лист	№ док.	Подпись	Дата

Пояснительная записка

Лист

22

171	286362.38	1236486.82
233	286360.09	1236488.60

Площадь участка 163 кв.м.

21:08:320401:322/2/чзу1

№ точек	Координаты	
	X	Y
175	286184.44	1236301.86
234	286125.10	1236238.77
235	286105.11	1236208.79
177	286106.87	1236207.83
176	286127.00	1236236.83
175	286184.44	1236301.86

Площадь участка 201 кв.м.

21:08:320401:334/чзу1

№ точек	Координаты	
	X	Y
203	286073.94	1236144.01
206	286133.08	1236232.66
205	286130.76	1236234.37
204	286071.34	1236145.52
203	286073.94	1236144.01

Площадь участка 314 кв.м.

21:08:320401:361/чзу1

№ точек	Координаты	
	X	Y
235	286105.11	1236208.79
236	286066.26	1236150.52
181	285995.90	1236196.96
180	285994.76	1236195.39
179	286046.84	1236157.10
178	286066.92	1236146.27
177	286106.87	1236207.83
235	286105.11	1236208.79

Площадь участка 496 кв.м.

21:08:320401:364/чзу1

№ точек	Координаты	
	X	Y
202	286070.57	1236140.07
201	286043.00	1236154.81
200	285991.34	1236190.02
199	285990.30	1236188.60
237	286068.55	1236137.05
202	286070.57	1236140.07

Площадь участка 148 кв.м.

21:08:320401:386/1/чзу1

№ точек	Координаты	
	X	Y
187	285860.99	1236407.39
238	285884.64	1236433.78
189	285882.58	1236435.55
188	285860.56	1236409.99
187	285860.99	1236407.39

Площадь участка 82 кв.м.

21:08:320401:366/чзу1

№ точек	Координаты	
	X	Y
238	285884.64	1236433.78
239	285904.10	1236455.51
190	285903.25	1236457.59
189	285882.58	1236435.55
238	285884.64	1236433.78

Площадь участка 70 кв.м.

21:08:000000:220/чзу3

№ точек	Координаты	
	X	Y
191	285721.41	1236904.84
240	285721.18	1236905.42
241	285712.05	1236901.27
192	285712.12	1236901.12
191	285721.41	1236904.84

Площадь участка 4 кв.м.

21:08:000000:254/чзу1

№ точек	Координаты	
	X	Y
240	285721.18	1236905.42
242	285715.66	1236918.98
243	285701.97	1236913.94
244	285704.67	1236907.61
245	285704.93	1236907.10
246	285709.08	1236908.58
241	285712.05	1236901.27
240	285721.18	1236905.42

Площадь участка 184 кв.м.

21:08:000000:220/чзу4

№ точек	Координаты	
	X	Y
247	285696.31	1236924.63
248	285525.96	1236868.27
249	285527.06	1236864.85
250	285400.46	1236820.58
251	285399.15	1236824.37
252	285395.77	1236824.06
253	285391.87	1236840.85
254	285361.03	1236830.27
255	285351.59	1236816.55
256	285387.09	1236828.64
257	285394.30	1236807.83
258	285539.57	1236858.64
259	285538.52	1236861.89
260	285693.88	1236913.29
261	285698.68	1236904.87
245	285704.93	1236907.10
244	285704.67	1236907.61
243	285701.97	1236913.94
247	285696.31	1236924.63

Изм.	Кол.уч.	Лист	№ док.	Подпись	Дата
------	---------	------	--------	---------	------

Пояснительная записка

Лист

23

Площадь участка 3830 кв.м.

21:08:310301:351/чзу1

№ точек	Координаты	
	X	Y
251	285399.15	1236824.37
262	285393.27	1236841.33
253	285391.87	1236840.85
252	285395.77	1236824.06
251	285399.15	1236824.37

Площадь участка 42 кв.м.

ЗУ1

№ точек	Координаты	
	X	Y
263	285311.43	1236813.26
264	285312.08	1236810.56
265	285279.65	1236798.94
266	285243.93	1236786.16
267	285243.61	1236788.75
268	285220.93	1236779.92
269	285218.18	1236777.18
270	285176.68	1236762.72
271	285147.87	1236752.68
272	285146.66	1236756.41
273	285137.50	1236753.59
274	285144.02	1236732.01
275	285109.54	1236720.07
276	285110.24	1236717.97
277	285091.11	1236711.19
278	285074.21	1236706.45
279	285058.13	1236701.02
280	285040.81	1236692.33
281	285027.06	1236689.16
282	285026.33	1236691.25
283	285019.96	1236689.05
284	285013.35	1236708.93
285	285003.80	1236705.60
286	285004.74	1236702.78
287	284988.53	1236697.13
288	284971.79	1236691.30
289	284954.28	1236685.19
290	284953.32	1236688.00
291	284919.94	1236676.36
292	284920.90	1236673.56
293	284903.84	1236667.61
294	284887.40	1236661.88
295	284886.46	1236664.69
296	284869.48	1236658.77
297	284870.40	1236655.95
298	284851.72	1236649.44
299	284833.78	1236643.19
300	284833.78	1236643.02
301	284813.87	1236636.08
302	284812.87	1236639.04
303	284788.02	1236630.38

304	284788.97	1236627.57
305	284764.24	1236618.95
306	284706.43	1236598.80
307	284705.32	1236601.55
308	284609.90	1236568.29
309	284558.59	1236529.99
310	284509.71	1236513.61
311	284511.88	1236507.65
312	284500.00	1236503.33
313	284500.83	1236501.02
314	284566.97	1236523.77
315	284614.65	1236559.35
316	284709.41	1236591.38
317	284766.75	1236611.47
318	284791.49	1236620.14
319	284816.36	1236628.85
320	284836.37	1236635.86
321	284854.30	1236642.14
322	284872.80	1236648.62
323	284889.85	1236654.59
324	284906.30	1236660.35
325	284923.37	1236666.33
326	284956.73	1236678.02
327	284974.21	1236684.14
328	284990.92	1236689.99
329	285007.11	1236695.66
330	285011.11	1236683.63
331	285012.93	1236678.51
332	285155.58	1236728.23
333	285154.00	1236733.73
334	285150.11	1236745.76
335	285178.81	1236755.81
336	285210.97	1236767.08
337	285246.98	1236779.69
338	285281.23	1236791.96
339	285313.76	1236803.67
255	285351.59	1236816.55
254	285361.03	1236830.27
263	285311.43	1236813.26

Площадь участка 7990 кв.м.

ЗУ2

№ точек	Координаты	
	X	Y
311	284511.88	1236507.65
310	284509.71	1236513.61
352	284494.57	1236555.24
353	284466.14	1236567.12
354	284412.22	1236547.52
355	284433.81	1236488.13
356	284436.65	1236480.30
357	284445.99	1236483.69
312	284500.00	1236503.33
311	284511.88	1236507.65

Площадь участка 5488 кв.м.

Изм.	Кол.уч.	Лист	№ док.	Подпись	Дата
------	---------	------	--------	---------	------

Пояснительная записка

Лист

24

ЗУ3

№ точек	Координаты	
	X	Y
358	284419.58	1236483.36
359	284374.61	1236468.26
360	284377.13	1236459.19
361	284386.62	1236462.37
362	284446.42	1236482.43
357	284445.99	1236483.69
356	284436.65	1236480.30
355	284433.81	1236488.13
358	284419.58	1236483.36

Площадь участка 603 кв.м.

21:08:310301:385/2/чзу1

№ точек	Координаты	
	X	Y
264	285312.08	1236810.56
263	285311.43	1236813.26
340	285279.24	1236800.71
265	285279.65	1236798.94
264	285312.08	1236810.56

Площадь участка 79 кв.м.

21:08:310301:402/5/чзу1

№ точек	Координаты	
	X	Y
340	285279.24	1236800.71
267	285243.61	1236788.75
266	285243.93	1236786.16
265	285279.65	1236798.94
340	285279.24	1236800.71

Площадь участка 82 кв.м.

21:08:310301:381/1/чзу1

№ точек	Координаты	
	X	Y
341	285175.70	1236765.90
270	285176.68	1236762.72
269	285218.18	1236777.18
268	285220.93	1236779.92
341	285175.70	1236765.90

Площадь участка 116 кв.м.

21:08:310301:389/1/чзу1

№ точек	Координаты	
	X	Y
341	285175.70	1236765.90
272	285146.66	1236756.41
271	285147.87	1236752.68
270	285176.68	1236762.72
341	285175.70	1236765.90

Площадь участка 111 кв.м.

21:08:000000:255/чзу1

№ точек	Координаты	
	X	Y
342	285013.66	1236676.29
343	285156.37	1236725.70
332	285155.58	1236728.23
331	285012.93	1236678.51
342	285013.66	1236676.29

Площадь участка 377 кв.м.

ЗУ4

№ точек	Координаты	
	X	Y
365	284456.02	1236174.91
366	284368.22	1236142.93
367	284344.08	1236133.63
368	284319.85	1236125.49
369	284320.32	1236123.94
370	284298.38	1236113.33
371	284297.13	1236117.25
372	284296.83	1236117.14
373	284297.99	1236113.50
374	284276.64	1236104.68
375	284275.12	1236109.26
376	284251.81	1236100.80
377	284253.53	1236095.52
378	284229.24	1236087.18
379	284229.39	1236086.70
380	284202.73	1236078.51
381	284154.35	1236064.62
382	284100.93	1236047.32
383	284076.24	1236038.93
384	284075.69	1236040.60
385	284026.95	1236024.64
386	283980.34	1236007.27
387	283938.32	1235990.83
388	283929.35	1235987.08
389	283908.70	1235979.32
390	283908.14	1235981.18
391	283864.70	1235964.61
392	283825.88	1235920.33
393	283832.67	1235913.72
394	283893.40	1235860.81
395	283890.83	1235856.88
396	283874.31	1235836.97
397	283866.14	1235826.25
398	283860.76	1235819.19
399	283839.74	1235792.81
400	283812.71	1235758.89
401	283785.15	1235722.30

Изм.	Кол.уч.	Лист	№ док.	Подпись	Дата

Пояснительная записка

Лист

25

402	283766.30	1235697.52
403	283728.06	1235647.57
404	283719.53	1235636.57
405	283717.85	1235597.04
406	283615.59	1235512.11
407	283410.24	1235687.29
408	283387.79	1235659.80
409	283389.66	1235658.42
410	283325.65	1235580.09
411	283257.96	1235499.89
412	283194.71	1235420.28
413	283193.08	1235421.41
414	283141.05	1235357.70
415	283239.23	1235157.04
416	283246.07	1235141.19
417	283253.20	1235149.91
418	283248.32	1235161.22
419	283152.85	1235356.34
420	283201.25	1235415.61
421	283199.59	1235416.96
422	283266.11	1235501.69
423	283334.42	1235582.44
424	283336.25	1235580.89
913	283411.52	1235673.05
425	283615.51	1235499.04
426	283727.66	1235592.19
427	283729.41	1235633.54
428	283897.84	1235850.11
429	283905.42	1235864.48
430	283838.10	1235917.53
431	283840.78	1235920.62
432	283858.93	1235941.54
433	283872.12	1235956.74
434	283876.52	1235961.82
435	283907.97	1235972.96
436	283910.05	1235971.26
437	284007.80	1236005.94
438	284005.75	1236007.61
439	284076.69	1236032.74
440	284101.41	1236041.50
441	284114.43	1236045.96
442	284195.87	1236073.85
443	284336.89	1236122.16
444	284451.18	1236161.30
445	284468.13	1236168.67
364	284391.08	1236446.31
363	284381.60	1236443.07
365	284456.02	1236174.91

Площадь участка 21490 кв.м.

21:08:310301:390/2/чзу1

№ точек	Координаты	
	X	Y
275	285109.54	1236720.07
343	285090.40	1236713.44
277	285091.11	1236711.19
276	285110.24	1236717.97
275	285109.54	1236720.07

Площадь участка 46 кв.м.

21:08:310301:371/2/чзу1

№ точек	Координаты	
	X	Y
343	285090.40	1236713.44
344	285073.81	1236707.70
278	285074.21	1236706.45
277	285091.11	1236711.19
343	285090.40	1236713.44

Площадь участка 32 кв.м.

21:08:310301:225/чзу1

№ точек	Координаты	
	X	Y
344	285073.81	1236707.70
345	285057.76	1236702.14
279	285058.13	1236701.02
278	285074.21	1236706.45
344	285073.81	1236707.70

Площадь участка 21 кв.м.

21:08:310301:386/1/чзу1

№ точек	Координаты	
	X	Y
345	285057.76	1236702.14
346	285039.67	1236695.88
280	285040.81	1236692.33
279	285058.13	1236701.02
345	285057.76	1236702.14

Площадь участка 47 кв.м.

21:08:310301:336/1/чзу1

№ точек	Координаты	
	X	Y
346	285039.67	1236695.88
282	285026.33	1236691.25
281	285027.06	1236689.16
280	285040.81	1236692.33
346	285039.67	1236695.88

Площадь участка 42 кв.м.

21:08:310301:399/1/чзу1

№ точек	Координаты	
	X	Y
285	285003.80	1236705.60
347	284987.59	1236699.94

Изм.	Кол.уч.	Лист	№ док.	Подпись	Дата

Пояснительная записка

Лист

26

287	284988.53	1236697.13
286	285004.74	1236702.78
285	285003.80	1236705.60

Площадь участка 51 кв.м.

21:08:310301:391/1/чзу1

№ точек	Координаты	
	X	Y
347	284987.59	1236699.94
348	284970.84	1236694.11
288	284971.79	1236691.30
287	284988.53	1236697.13
347	284987.59	1236699.94

Площадь участка 53 кв.м.

21:08:310301:374/1/чзу1

№ точек	Координаты	
	X	Y
348	284970.84	1236694.11
290	284953.32	1236688.00
289	284954.28	1236685.19
288	284971.79	1236691.30
348	284970.84	1236694.11

Площадь участка 55 кв.м.

21:08:310301:401/1/чзу1

№ точек	Координаты	
	X	Y
291	284919.94	1236676.36
349	284902.89	1236670.42
293	284903.84	1236667.61
292	284920.90	1236673.56
291	284919.94	1236676.36

Площадь участка 54 кв.м.

21:08:310301:384/1/чзу1

№ точек	Координаты	
	X	Y
349	284902.89	1236670.42
295	284886.46	1236664.69
294	284887.40	1236661.88
293	284903.84	1236667.61
349	284902.89	1236670.42

Площадь участка 52 кв.м.

21:08:310301:353/1/чзу1

№ точек	Координаты	
	X	Y
296	284869.48	1236658.77
350	284850.81	1236652.26
298	284851.72	1236649.44
297	284870.40	1236655.95
296	284869.48	1236658.77

Площадь участка 59 кв.м.

21:08:310301:352/2/чзу1

№ точек	Координаты	
	X	Y
350	284850.81	1236652.26
351	284832.79	1236645.99
299	284833.78	1236643.19
298	284851.72	1236649.44
350	284850.81	1236652.26

Площадь участка 56 кв.м.

21:08:310301:402/1/чзу1

№ точек	Координаты	
	X	Y
351	284832.74	1236645.97
302	284812.87	1236639.04
301	284813.87	1236636.08
300	284833.78	1236643.02
351	284832.74	1236645.97

Площадь участка 66 кв.м.

21:08:310301:365/2/чзу1

№ точек	Координаты	
	X	Y
303	284788.02	1236630.38
351	284763.29	1236621.76
305	284764.24	1236618.95
304	284788.97	1236627.57
303	284788.02	1236630.38

Площадь участка 78 кв.м.

21:08:310301:346/1/чзу1

№ точек	Координаты	
	X	Y
351	284763.29	1236621.76
307	284705.32	1236601.55
306	284706.43	1236598.80
305	284764.24	1236618.95
351	284763.29	1236621.76

Площадь участка 182 кв.м.

21:08:000000:255/чзу2

№ точек	Координаты	
	X	Y
360	284377.13	1236459.19
363	284381.60	1236443.07
364	284391.08	1236446.31
361	284386.62	1236462.37
360	284377.13	1236459.19

Площадь участка 167 кв.м.

21:08:310301:361/чзу1

№ точек	Координаты	
	X	Y
368	284319.85	1236125.49
371	284297.13	1236117.25
370	284298.38	1236113.33
369	284320.32	1236123.94

Изм.	Кол.уч.	Лист	№ док.	Подпись	Дата

Пояснительная записка

Лист

27

368	284319.85	1236125.49
-----	-----------	------------

Площадь участка 69 кв.м.

21:08:310301:395/чзу1

№ точек	Координаты	
	X	Y
373	284297.99	1236113.50
372	284296.83	1236117.14
375	284275.12	1236109.26
374	284276.64	1236104.68
373	284297.99	1236113.50

Площадь участка 100 кв.м.

21:08:310301:396/чзу1

№ точек	Координаты	
	X	Y
376	284251.81	1236100.80
446	284227.68	1236092.04
378	284229.24	1236087.18
377	284253.53	1236095.52
376	284251.81	1236100.80

Площадь участка 137 кв.м.

21:08:310301:337/чзу1

№ точек	Координаты	
	X	Y
446	284227.67	1236092.04
447	284201.47	1236082.53
380	284202.73	1236078.51
379	284229.39	1236086.70
446	284227.67	1236092.04

Площадь участка 137 кв.м.

21:08:310102:11/чзу1

№ точек	Координаты	
	X	Y
442	284195.87	1236073.85
450	284199.24	1236071.10
443	284336.89	1236122.16
442	284195.87	1236073.85

Площадь участка 275 кв.м.

21:08:310301:338/чзу1

№ точек	Координаты	
	X	Y
447	284201.47	1236082.53
448	284153.69	1236066.70
381	284154.35	1236064.62
380	284202.73	1236078.51
447	284201.47	1236082.53

Площадь участка 161 кв.м.

21:08:310301:339/чзу1

№ точек	Координаты	
	X	Y

448	284153.69	1236066.70
-----	-----------	------------

449	284100.28	1236049.31
-----	-----------	------------

382	284100.93	1236047.32
-----	-----------	------------

381	284154.35	1236064.62
-----	-----------	------------

448	284153.69	1236066.70
-----	-----------	------------

Площадь участка 120 кв.м.

21:08:310102:9/чзу1

№ точек	Координаты	
	X	Y
441	284114.43	1236045.96
451	284116.66	1236044.14
450	284199.24	1236071.10
442	284195.87	1236073.85
441	284114.43	1236045.96

Площадь участка 264 кв.м.

21:08:310102:10/чзу1

№ точек	Координаты	
	X	Y
452	284078.71	1236031.09
451	284116.66	1236044.14
441	284114.43	1236045.96
440	284101.41	1236041.50
439	284076.69	1236032.74
452	284078.71	1236031.09

Площадь участка 95 кв.м.

21:08:310301:398/2/чзу1

№ точек	Координаты	
	X	Y
449	284100.28	1236049.31
384	284075.69	1236040.60
383	284076.24	1236038.93
382	284100.93	1236047.32
449	284100.28	1236049.31

Площадь участка 50 кв.м.

21:08:310102:8/чзу1

№ точек	Координаты	
	X	Y
437	284007.80	1236005.94
452	284078.71	1236031.09
439	284076.69	1236032.74
438	284005.75	1236007.61
437	284007.80	1236005.94

Площадь участка 169 кв.м.

21:08:310102:27/чзу1

№ точек	Координаты	
	X	Y
433	283872.12	1235956.74
436	283910.05	1235971.26
435	283907.97	1235972.96
434	283876.52	1235961.82
433	283872.12	1235956.74

Изм.	Кол.уч.	Лист	№ док.	Подпись	Дата

Пояснительная записка

Лист

28

Площадь участка 103 кв.м.

21:08:310102:26/чзу1

№ точек	Координаты	
	X	Y
429	283905.42	1235864.48
431	283840.78	1235920.62
430	283838.10	1235917.53
429	283905.42	1235864.48

Площадь участка 175 кв.м.

21:08:310301:342/чзу1

№ точек	Координаты	
	X	Y
408	283387.79	1235659.80
453	283323.87	1235581.54
410	283325.65	1235580.09
409	283389.66	1235658.42
408	283387.79	1235659.80

Площадь участка 233 кв.м.

21:08:310301:349/чзу1

№ точек	Координаты	
	X	Y
453	283323.87	1235581.54
454	283257.50	1235500.28
411	283257.96	1235499.89
410	283325.65	1235580.09
453	283323.87	1235581.54

Площадь участка 152 кв.м.

21:08:310301:365/1/чзу1

№ точек	Координаты	
	X	Y
455	283269.38	1235499.02
424	283336.25	1235580.89
423	283334.42	1235582.44
422	283266.11	1235501.69
455	283269.38	1235499.02

Площадь участка 350 кв.м.

21:08:310301:345/чзу1

№ точек	Координаты	
	X	Y
420	283201.25	1235415.61
455	283269.38	1235499.02
422	283266.11	1235501.69
421	283199.59	1235416.96
420	283201.25	1235415.61

Площадь участка 343 кв.м.

21:08:310301:357/чзу1

№ точек	Координаты	
	X	Y
454	283257.50	1235500.28
413	283193.08	1235421.41

412	283194.71	1235420.28
411	283257.96	1235499.89
454	283257.50	1235500.28

Площадь участка 131 кв.м.

21:08:310102:13/чзу1

№ точек	Координаты	
	X	Y
456	283289.15	1235041.40
457	283296.28	1235050.12
417	283253.20	1235149.91
416	283246.07	1235141.19
456	283289.15	1235041.40

Площадь участка 1087 кв.м.

21:08:310101:7/чзу5

№ точек	Координаты	
	X	Y
458	283302.76	1235009.88
459	283309.88	1235018.61
457	283296.28	1235050.12
456	283289.15	1235041.40
458	283302.76	1235009.88

Площадь участка 343 кв.м.

21:08:000000:3874/чзу1

№ точек	Координаты	
	X	Y
460	283335.77	1234958.63
459	283309.88	1235018.61
458	283302.76	1235009.88
461	283328.65	1234949.90
460	283335.77	1234958.63

Площадь участка 653 кв.м.

21:08:000000:4008/чзу1

№ точек	Координаты	
	X	Y
462	283407.14	1234833.64
463	283351.01	1234923.34
460	283335.77	1234958.63
461	283328.65	1234949.90
464	283342.13	1234918.68
465	283357.57	1234894.00
466	283353.30	1234891.64
467	283357.71	1234882.65
468	283362.88	1234885.51
469	283400.46	1234825.46
462	283407.14	1234833.64

Площадь участка 1495 кв.м.

21:08:310101:7/чзу3

№ точек	Координаты	
	X	Y
467	283357.71	1234882.65
466	283353.30	1234891.64

Изм.	Кол.уч.	Лист	№ док.	Подпись	Дата

Пояснительная записка

Лист

29

470	283342.01	1234885.38
471	283346.67	1234876.53
467	283357.71	1234882.65

Площадь участка 128 кв.м.

21:08:310102:3/чзу1

№ точек	Координаты	
	X	Y
470	283342.01	1234885.38
472	283329.48	1234878.44
473	283333.66	1234869.32
471	283346.67	1234876.53
470	283342.01	1234885.38

Площадь участка 146 кв.м.

21:08:310401:78/чзу1

№ точек	Координаты	
	X	Y
472	283329.48	1234878.44
474	283307.91	1234866.50
475	283312.56	1234857.64
473	283333.66	1234869.32
472	283329.48	1234878.44

Площадь участка 244 кв.м.

21:08:310101:7/чзу4

№ точек	Координаты	
	X	Y
474	283307.91	1234866.50
476	283305.15	1234864.96
477	283224.24	1234776.68
478	283231.62	1234769.92
479	283311.42	1234857.01
475	283312.56	1234857.64
474	283307.91	1234866.50

Площадь участка 1212 кв.м.

21:08:310101:7/чзу2

№ точек	Координаты	
	X	Y
469	283400.46	1234825.46
480	283428.85	1234780.08
481	283435.52	1234788.28
462	283407.14	1234833.64
469	283400.46	1234825.46

Площадь участка 535 кв.м.

21:08:000000:4454/чзу1

№ точек	Координаты	
	X	Y
485	283451.38	1234762.93
481	283435.52	1234788.28
480	283428.85	1234780.08
482	283443.59	1234756.53
483	283435.59	1234746.69
484	283436.52	1234744.66

485	283451.38	1234762.93
-----	-----------	------------

Площадь участка 325 кв.м.

21:08:310102:21/чзу1

№ точек	Координаты	
	X	Y
485	283451.38	1234762.93
484	283436.52	1234744.66
486	283533.47	1234533.00
487	283540.51	1234541.65
488	283447.27	1234745.20
489	283455.87	1234755.77
485	283451.38	1234762.93

Площадь участка 2432 кв.м.

21:08:310102:28/чзу1

№ точек	Координаты	
	X	Y
486	283533.47	1234533.00
490	283555.10	1234485.78
491	283575.25	1234447.72
492	283603.16	1234425.74
493	283600.98	1234397.70
494	283602.44	1234395.02
495	283823.69	1234091.34
496	283828.32	1234098.57
497	283610.28	1234397.84
498	283613.68	1234430.19
499	283583.09	1234454.26
500	283564.07	1234490.21
487	283540.51	1234541.65
486	283533.47	1234533.00

Площадь участка 4622 кв.м.

21:08:310101:7/чзу1

№ точек	Координаты	
	X	Y
501	283888.77	1233998.62
502	283889.66	1234000.88
503	283894.41	1234007.86
496	283828.32	1234098.57
495	283823.69	1234091.34
501	283888.77	1233998.62

Площадь участка 1009 кв.м.

21:08:300101:320/чзу1

№ точек	Координаты	
	X	Y
504	284160.78	1233625.27
505	284161.66	1233623.55
506	284167.72	1233632.72
503	283894.41	1234007.86
502	283889.66	1234000.88
501	283888.77	1233998.62
504	284160.78	1233625.27

Площадь участка 4641 кв.м.

Изм.	Кол.уч.	Лист	№ док.	Подпись	Дата
------	---------	------	--------	---------	------

Пояснительная записка

Лист

30

21:08:300304:36/чзy1

№ точек	Координаты	
	X	Y
538	284248.85	1233510.89
535	284239.41	1233524.09
534	284236.97	1233522.34
533	284246.46	1233509.17
538	284248.85	1233510.89

Площадь участка 48 кв.м.

21:08:300304:35/чзy1

№ точек	Координаты	
	X	Y
531	284256.83	1233499.73
538	284248.85	1233510.89
533	284246.46	1233509.17
532	284254.50	1233498.05
531	284256.83	1233499.73

Площадь участка 40 кв.м.

21:08:300304:27/чзy1

№ точек	Координаты	
	X	Y
527	284274.81	1233475.04
539	284274.14	1233475.53
530	284265.89	1233487.07
529	284263.69	1233485.49
528	284272.17	1233473.13
527	284274.81	1233475.04

Площадь участка 43 кв.м.

21:08:300304:56/чзy1

№ точек	Координаты	
	X	Y
513	284552.25	1233179.07
512	284502.60	1233213.04
511	284423.72	1233266.89
510	284416.91	1233272.11
540	284421.21	1233266.29
541	284550.68	1233176.54
513	284552.25	1233179.07

Площадь участка 395 кв.м.

21:08:300304:170/чзy1

№ точек	Координаты	
	X	Y
521	284524.30	1233206.99
524	284485.61	1233233.81
523	284484.07	1233231.66
522	284522.77	1233204.48
521	284524.30	1233206.99

Площадь участка 132 кв.м.

ЗУ5

№	Координаты

ЗУ6

№ точек	Координаты	
	X	Y
542	284703.80	1233173.28
517	284704.83	1233175.31
516	284618.17	1233239.87
515	284617.15	1233238.47
542	284703.80	1233173.28

Площадь участка 215 кв.м.

21:08:300101:18/чзy1

№ точек	Координаты	
	X	Y

точек	X	Y
505	284161.66	1233623.55
507	284176.32	1233595.09
508	284266.94	1233468.41
509	284277.09	1233460.98
510	284416.91	1233272.11
511	284423.72	1233266.89
512	284502.60	1233213.04
513	284552.25	1233179.07
514	284598.02	1233252.86
515	284617.15	1233238.47
516	284618.17	1233239.87
517	284704.83	1233175.31
518	284707.54	1233182.98
519	284595.29	1233267.43
520	284547.73	1233190.75
521	284524.30	1233206.99
522	284522.77	1233204.48
523	284484.07	1233231.66
524	284485.61	1233233.81
525	284428.27	1233273.57
526	284284.22	1233468.15
527	284274.81	1233475.04
528	284272.17	1233473.13
529	284263.69	1233485.49
530	284265.89	1233487.07
531	284256.83	1233499.73
532	284254.50	1233498.05
533	284246.46	1233509.17
534	284236.97	1233522.34
535	284239.41	1233524.09
536	284184.88	1233600.32
537	284169.31	1233630.54
506	284167.72	1233632.72
505	284161.66	1233623.55

Площадь участка 7344 кв.м.

Изм.	Кол.уч.	Лист	№ док.	Подпись	Дата

Пояснительная записка

Лист

31

542	284703.80	1233173.28
543	284722.84	1233158.96
544	284773.82	1233049.14
545	284781.47	1233056.42
546	284730.86	1233165.44
518	284707.54	1233182.98
517	284704.83	1233175.31
542	284703.80	1233173.28

Площадь участка 1471 кв.м.

ЗУ7

№ точек	Координаты	
	X	Y
545	284781.47	1233056.42
544	284773.82	1233049.14
547	284831.67	1232924.55
548	284870.27	1232942.72
549	284904.22	1232870.53
550	284876.47	1232854.98
551	284880.81	1232845.95
552	285207.38	1233028.92
553	285268.55	1233066.22
554	285293.99	1233080.23
555	285290.29	1233086.83
556	284912.97	1232875.43
557	284875.07	1232956.03
558	284836.50	1232937.88
545	284781.47	1233056.42

Площадь участка 7189 кв.м.

21:08:300101:273/чзу1

№ точек	Координаты	
	X	Y
552	285207.38	1233028.92
559	285295.18	1233078.11
554	285293.99	1233080.23
553	285268.55	1233066.22
552	285207.38	1233028.92

Площадь участка 168 кв.м.

21:08:300101:274/чзу1

№ точек	Координаты	
	X	Y
560	284863.12	1232836.03
551	284880.81	1232845.95
550	284876.47	1232854.98
561	284858.68	1232845.01
560	284863.12	1232836.03

Площадь участка 203 кв.м.

ЗУ8

№ точек	Координаты	
	X	Y

562	284842.37	1232835.87
570	284839.47	1232834.25
565	284956.93	1232593.20
564	284951.40	1232604.95
563	284853.71	1232812.28
562	284842.37	1232835.87

Площадь участка 470 кв.м.

21:08:300401:79/чзу1

№ точек	Координаты	
	X	Y
562	284842.37	1232835.87
563	284853.71	1232812.28
564	284951.40	1232604.95
565	284956.93	1232593.20
566	285023.65	1232456.28
567	285026.33	1232458.22
568	285030.94	1232463.07
569	284852.59	1232830.14
560	284863.12	1232836.03
561	284858.68	1232845.01
562	284842.37	1232835.87

Площадь участка 3747 кв.м.

21:08:300303:43/чзу1

№ точек	Координаты	
	X	Y
566	285023.65	1232456.28
571	285065.41	1232370.58
572	285063.94	1232369.86
573	285068.36	1232360.89
574	285069.79	1232361.59
575	285142.76	1232211.84
576	285142.00	1232210.78
577	285146.05	1232202.51
578	285152.87	1232212.14
568	285030.94	1232463.07
567	285026.33	1232458.22
566	285023.65	1232456.28

Площадь участка 2649 кв.м.

ЗУ9

№ точек	Координаты	
	X	Y
572	285063.94	1232369.86
579	285057.45	1232366.67
580	284755.66	1231948.92
581	284763.77	1231943.07
582	284808.77	1232004.67
583	284839.64	1232047.48
584	284870.58	1232090.39
585	284932.86	1232176.77
586	284964.10	1232220.10

Изм.	Кол.уч.	Лист	№ док.	Подпись	Дата
------	---------	------	--------	---------	------

Пояснительная записка

Лист

32

587	284995.42	1232263.55
588	285059.20	1232352.01
589	285064.09	1232358.80
573	285068.36	1232360.89
572	285063.94	1232369.86

Площадь участка 5305 кв.м.

ЗУ10

№ точек	Координаты	
	X	Y
576	285142.00	1232210.78
590	285136.88	1232203.67
591	285207.43	1232055.69
592	285213.41	1232064.59
593	285210.11	1232071.67
577	285146.05	1232202.51
576	285142.00	1232210.78

Площадь участка 1396 кв.м.

21:08:290101:2/чзу1

№ точек	Координаты	
	X	Y
591	285207.43	1232055.69
606	285223.79	1232021.39
607	285234.46	1232003.08
608	285238.05	1231991.47
609	285515.16	1231410.24
610	285232.58	1231226.12
611	285238.04	1231217.74
597	285526.72	1231405.83
596	285505.92	1231449.66
595	285421.09	1231624.16
594	285314.52	1231847.57
592	285213.41	1232064.59
591	285207.43	1232055.69

Площадь участка 8981 кв.м.

21:08:290301:261/чзу1

№ точек	Координаты	
	X	Y
592	285213.41	1232064.59
594	285314.52	1231847.57
595	285421.09	1231624.16
596	285505.92	1231449.66
597	285526.72	1231405.83
598	285527.96	1231406.64
599	285343.75	1231793.00
600	285342.65	1231792.18
601	285342.50	1231792.38
602	285343.64	1231793.23
603	285247.39	1231995.12
604	285243.68	1232007.13

605	285232.64	1232026.06
592	285213.41	1232064.59

Площадь участка 1646 кв.м.

21:08:000000:252/чзу1

№ точек	Координаты	
	X	Y
612	290372.17	1237618.28
613	290371.86	1237635.34
614	290361.86	1237635.18
615	290362.17	1237617.97
612	290372.17	1237618.28

Площадь участка 171 кв.м.

21:08:000000:3441/4/чзу1

№ точек	Координаты	
	X	Y
615	290362.17	1237617.97
616	290367.67	1237536.47
617	290367.55	1237502.63
618	290371.29	1237497.97
619	290346.50	1237050.03
620	290347.11	1237027.86
621	290333.39	1237027.27
622	290326.87	1236930.87
623	290235.50	1236830.24
624	290237.49	1236829.13
625	290307.02	1236902.23
626	290337.15	1236934.65
627	290342.76	1237017.66
628	290357.38	1237018.28
629	290356.51	1237049.89
630	290381.49	1237501.24
631	290377.56	1237506.13
632	290377.67	1237536.81
612	290372.17	1237618.28
615	290362.17	1237617.97

Площадь участка 7546 кв.м.

21:08:000000:172/чзу11

№ точек	Координаты	
	X	Y
626	290337.15	1236934.65
625	290307.02	1236902.23
624	290237.49	1236829.13
633	290161.14	1236743.06
634	289921.88	1236479.64
635	289758.92	1236296.98
636	289639.59	1236142.48
637	289897.07	1235946.70
638	289906.36	1235949.90
639	289907.89	1235952.37
640	289915.23	1235966.34
641	289936.22	1236002.39
642	289963.43	1236042.57
643	290051.75	1235987.26

Изм.	Кол.уч.	Лист	№ док.	Подпись	Дата
------	---------	------	--------	---------	------

Пояснительная записка

Лист

33

644	290055.56	1235989.47
645	290062.33	1235991.12
646	290139.02	1235950.26
647	290158.41	1235941.25
648	290206.82	1235914.46
649	290213.26	1235923.03
650	290214.50	1235923.35
651	290065.22	1236000.99
652	290054.47	1235996.53
653	289966.02	1236053.24
654	289960.20	1236056.40
655	289928.63	1236005.12
656	289900.81	1235956.42
657	289650.87	1236146.44
658	289648.09	1236148.55
659	289743.77	1236272.45
660	289774.08	1236307.08
661	289828.88	1236370.00
662	289861.35	1236407.23
663	289956.98	1236513.75
664	289979.37	1236538.50
665	289989.89	1236550.02
666	290021.38	1236584.49
667	290094.80	1236664.75
668	290151.77	1236728.34
669	290185.04	1236765.26
670	290187.91	1236762.95
671	290269.39	1236851.97
672	290275.64	1236859.85
673	290300.19	1236888.48
674	290336.61	1236926.72
626	290337.15	1236934.65

Площадь участка 11266 кв.м.

21:08:220101:156/чзу1

№ точек	Координаты	
	X	Y
624	290237.49	1236829.13
623	290235.50	1236830.24
675	290146.95	1236732.72
676	290089.48	1236669.58
677	290016.60	1236588.81
678	289879.93	1236437.76
679	289823.86	1236374.45
680	289768.50	1236311.95
681	289738.69	1236276.51
682	289636.81	1236144.59
636	289639.59	1236142.48
635	289758.92	1236296.98
634	289921.88	1236479.64
633	290161.14	1236743.06
624	290237.49	1236829.13

Площадь участка 2956 кв.м.

21:08:000000:4376/2/чзу1

№	Координаты
---	------------

точек	X	Y
683	290154.72	1236726.39
670	290187.91	1236762.95
669	290185.04	1236765.26
668	290151.77	1236728.34
683	290154.72	1236726.39

Площадь участка 178 кв.м.

21:08:220101:33/чзу1

№ точек	Координаты	
	X	Y
684	290097.23	1236663.24
683	290154.72	1236726.39
668	290151.77	1236728.34
667	290094.80	1236664.75
684	290097.23	1236663.24

Площадь участка 269 кв.м.

21:08:000000:4376/1/чзу1

№ точек	Координаты	
	X	Y
685	290024.43	1236582.57
684	290097.23	1236663.24
667	290094.80	1236664.75
666	290021.38	1236584.49
685	290024.43	1236582.57

Площадь участка 346 кв.м.

21:08:220101:146/чзу1

№ точек	Координаты	
	X	Y
686	289993.13	1236547.96
685	290024.43	1236582.57
666	290021.38	1236584.49
665	289989.89	1236550.02
686	289993.13	1236547.96

Площадь участка 171 кв.м.

21:08:220101:148/чзу1

№ точек	Координаты	
	X	Y
687	289982.67	1236536.41
686	289993.13	1236547.96
665	289989.89	1236550.02
664	289979.37	1236538.50
687	289982.67	1236536.41

Площадь участка 59 кв.м.

21:08:220101:154/чзу1

№ точек	Координаты	
	X	Y
688	289959.74	1236511.07
687	289982.67	1236536.41
664	289979.37	1236538.50
663	289956.98	1236513.75
688	289959.74	1236511.07

Изм.	Кол.уч.	Лист	№ док.	Подпись	Дата

Пояснительная записка

Лист

34

Площадь участка 130 кв.м.

21:08:220101:32/чзу1

№ точек	Координаты	
	X	Y
689	289864.04	1236404.73
690	289887.38	1236431.09
688	289959.74	1236511.07
663	289956.98	1236513.75
662	289861.35	1236407.23
689	289864.04	1236404.73

Площадь участка 517 кв.м.

21:08:220101:149/чзу1

№ точек	Координаты	
	X	Y
691	289831.29	1236367.76
689	289864.04	1236404.73
662	289861.35	1236407.23
661	289828.88	1236370.00
691	289831.29	1236367.76

Площадь участка 172 кв.м.

21:08:000000:4490/1/чзу1

№ точек	Координаты	
	X	Y
692	289776.12	1236305.47
691	289831.29	1236367.76
661	289828.88	1236370.00
660	289774.08	1236307.08
692	289776.12	1236305.47

Площадь участка 245 кв.м.

21:08:220101:153/чзу1

№ точек	Координаты	
	X	Y
693	289746.52	1236270.28
692	289776.12	1236305.47
660	289774.08	1236307.08
659	289743.77	1236272.45
693	289746.52	1236270.28

Площадь участка 140 кв.м.

21:08:220101:144/чзу2

№ точек	Координаты	
	X	Y
657	289650.87	1236146.44
693	289746.52	1236270.28
659	289743.77	1236272.45
658	289648.09	1236148.55
657	289650.87	1236146.44

Площадь участка 547 кв.м.

21:08:000000:410/чзу4

№ точек	Координаты	
	X	Y

856	291255.05	1232534.24
857	291017.27	1232483.94
858	291019.34	1232474.16
805	291306.76	1232534.96
804	291312.44	1232548.12
856	291255.05	1232534.24

Площадь участка 3022 кв.м.

21:08:200101:31/чзу1

№ точек	Координаты	
	X	Y
696	290247.33	1235906.28
694	290227.72	1235916.48
695	290215.81	1235909.48
697	290235.57	1235899.21
696	290247.33	1235906.28

Площадь участка 260 кв.м.

21:08:200101:10/1/чзу1

№ точек	Координаты	
	X	Y
697	290235.57	1235899.21
698	290263.38	1235886.66
699	290298.04	1235868.63
700	290694.51	1235733.41
701	290790.77	1235722.53
702	290792.64	1235732.38
703	290696.71	1235743.23
704	290301.98	1235877.85
696	290247.33	1235906.28
697	290235.57	1235899.21

Площадь участка 5823 кв.м.

21:08:000000:410/чзу1

№ точек	Координаты	
	X	Y
705	290806.92	1235730.76
702	290792.64	1235732.38
701	290790.77	1235722.53
706	290805.04	1235720.91
705	290806.92	1235730.76

Площадь участка 144 кв.м.

21:08:000000:3452/чзу1

№ точек	Координаты	
	X	Y
707	290827.31	1235718.39
708	290829.20	1235728.24
705	290806.92	1235730.76
706	290805.04	1235720.91
707	290827.31	1235718.39

Площадь участка 224 кв.м.

21:08:000000:410/чзу2

№ точек	Координаты	
	X	Y

Изм.	Кол.уч.	Лист	№ док.	Подпись	Дата

Пояснительная записка

Лист

35

709	290827.31	1235718.39
710	290831.03	1235717.97
711	290909.52	1235738.72
712	290944.87	1235746.31
713	290939.92	1235757.11
708	290830.29	1235728.12
707	290829.20	1235728.24
709	290827.31	1235718.39

Площадь участка 1207 кв.м.

21:08:200101:28/чзу2

№ точек	Координаты	
	X	Y
714	290951.31	1235748.01
715	290948.84	1235759.46
712	290939.92	1235757.11
711	290944.87	1235746.31
714	290951.31	1235748.01

Площадь участка 93 кв.м.

21:08:000000:410/чзу3

№ точек	Координаты	
	X	Y
716	290955.27	1235761.16
715	290948.84	1235759.46
714	290951.31	1235748.01
717	290961.09	1235750.60
716	290955.27	1235761.16

Площадь участка 98 кв.м.

21:08:000000:172/чзу12

№ точек	Координаты	
	X	Y
718	290976.42	1235754.65
719	290970.04	1235765.07
716	290955.27	1235761.16
717	290961.09	1235750.60
718	290976.42	1235754.65

Площадь участка 182 кв.м.

21:08:200101:21/чзу2

№ точек	Координаты	
	X	Y
720	290987.30	1235757.53
721	290982.17	1235768.27
719	290970.04	1235765.07
718	290976.42	1235754.65
720	290987.30	1235757.53

Площадь участка 139 кв.м.

21:08:210101:2/чзу1

№ точек	Координаты	
	X	Y
720	290987.30	1235757.53
722	291008.09	1235764.79
723	291119.81	1235794.32

724	291126.87	1235799.40
725	291127.94	1235806.81
721	290982.17	1235768.27
720	290987.30	1235757.53

Площадь участка 1484 кв.м.

21:08:200101:21/чзу1

№ точек	Координаты	
	X	Y
723	291119.81	1235794.32
726	291161.10	1235803.49
727	291193.75	1235813.51
728	291194.25	1235816.17
729	291181.07	1235821.87
730	291157.55	1235814.64
725	291127.94	1235806.81
724	291126.87	1235799.40
723	291119.81	1235794.32

Площадь участка 739 кв.м.

21:08:000000:172/чзу13

№ точек	Координаты	
	X	Y
731	291236.18	1235828.34
732	291263.70	1235836.79
733	291269.91	1235816.72
734	291329.78	1235413.42
735	291931.10	1235447.59
736	291933.10	1235418.41
737	291943.04	1235419.41
738	291940.50	1235458.14
739	291338.33	1235423.92
740	291279.69	1235818.95
741	291270.37	1235849.05
742	291229.95	1236080.20
743	291200.69	1236140.10
744	291180.28	1236387.64
745	291261.19	1236533.83
746	291264.07	1236549.08
747	291421.33	1237110.44
748	291681.63	1237110.07
749	291742.04	1237338.91
750	291759.88	1237471.72
751	291770.76	1237636.88
752	291768.15	1237640.49
753	291765.36	1237682.58
754	291758.67	1237691.84
755	291744.36	1237741.30
756	291735.85	1237840.02
757	291731.35	1237856.63
758	291719.95	1238313.92
759	291709.96	1238313.67
760	291710.87	1238276.86
761	291710.92	1238276.86
762	291725.40	1237840.35
763	291725.78	1237828.74

Изм.	Кол.уч.	Лист	№ док.	Подпись	Дата

Пояснительная записка

Лист

36

764	291732.40	1237756.86
765	291754.80	1237680.12
766	291755.57	1237679.05
767	291755.71	1237677.02
768	291756.49	1237674.34
769	291756.69	1237662.22
770	291758.36	1237636.96
771	291760.54	1237633.94
772	291757.83	1237592.68
773	291758.50	1237551.47
774	291755.10	1237551.35
775	291749.92	1237472.71
776	291732.22	1237340.86
777	291673.93	1237120.08
778	291413.75	1237120.45
779	291254.33	1236551.37
780	291251.66	1236537.27
781	291170.06	1236389.84
782	291190.88	1236137.40
783	291220.34	1236077.08
784	291260.74	1235846.35
729	291181.07	1235821.87
728	291194.25	1235816.17
727	291193.75	1235813.51
731	291236.18	1235828.34

Площадь участка 38504 кв.м.

21:08:000000:3442/2/чзу1

№ точек	Координаты	
	X	Y
773	291758.50	1237551.47
772	291757.83	1237592.68
774	291755.10	1237551.35
773	291758.50	1237551.47

Площадь участка 70 кв.м.

21:08:000000:3442/2/чзу2

№ точек	Координаты	
	X	Y
765	291754.80	1237680.12
764	291732.40	1237756.86
915	291734.48	1237739.47
914	291749.55	1237687.39
765	291754.80	1237680.12

Площадь участка 197 кв.м.

21:08:000000:3442/2/чзу3

№ точек	Координаты	
	X	Y
763	291725.40	1237840.35
761	291710.92	1238276.86
760	291710.87	1238276.86
913	291721.38	1237855.18
762	291725.40	1237840.35

Площадь участка 781 кв.м.

21:08:000000:172/чзу14

№ точек	Координаты	
	X	Y
785	291912.50	1235416.36
786	291920.46	1235336.71
787	291990.82	1235343.74
788	291982.87	1235423.39
737	291943.04	1235419.41
736	291933.10	1235418.41
785	291912.50	1235416.36

Площадь участка 5660кв.м.

21:08:000000:172/чзу15

№ точек	Координаты	
	X	Y
789	291993.55	1235328.29
790	292050.50	1234803.33
791	292228.13	1234827.38
792	292263.90	1234710.43
793	292357.23	1233778.91
794	292315.84	1233749.30
795	292340.53	1233517.09
796	292278.10	1233341.24
797	292237.36	1233332.46
798	292173.71	1233222.58
799	292180.42	1233160.46
800	292065.90	1232935.06
801	291831.62	1232853.06
802	291665.78	1232621.13
803	291379.08	1232560.48
804	291312.44	1232548.12
805	291306.76	1232534.96
806	291671.65	1232612.15
807	291837.91	1232844.67
808	292072.99	1232926.95
809	292190.69	1233158.58
810	292184.00	1233220.40
811	292243.80	1233323.61
812	292285.67	1233332.64
813	292346.05	1233502.98
814	292452.80	1233504.98
815	292459.66	1233190.56
816	292583.08	1233191.43
817	292582.99	1233201.43
818	292469.45	1233200.63
819	292462.58	1233515.16
820	292350.64	1233513.07
821	292326.40	1233744.56
822	292367.76	1233774.14
823	292273.75	1234712.41
824	292235.21	1234838.43
825	292059.00	1234814.60
826	291994.48	1235412.94
827	291992.36	1235451.07
828	292172.26	1235461.29
829	292174.47	1235425.78

Изм.	Кол.уч.	Лист	№ док.	Подпись	Дата

Пояснительная записка

Лист

37

830	292327.98	1235431.75
831	292326.99	1235445.43
832	292327.46	1235455.15
833	292379.30	1235456.48
834	292520.35	1235486.51
835	292773.69	1235484.00
836	293097.62	1235510.80
837	293453.04	1235587.63
838	293450.56	1235597.49
839	293438.58	1235594.73
840	293209.76	1235542.05
841	293212.82	1235545.93
842	293096.15	1235520.71
843	292772.60	1235493.55
844	292528.12	1235495.41
845	292411.40	1235472.89
846	292410.22	1235473.28
847	292378.12	1235466.45
848	292317.24	1235464.89
849	292317.76	1235441.36
850	292183.84	1235436.15
851	292181.88	1235467.68
852	292178.46	1235471.66
853	291982.08	1235460.50
788	291982.87	1235423.39
787	291990.82	1235343.74
789	291993.55	1235328.29

Площадь участка 57506 кв.м.

21:08:000000:410/чзу4

№ точек	Координаты	
	X	Y
856	291255.05	1232534.24
857	291017.27	1232483.94
858	291019.34	1232474.16
805	291306.76	1232534.96
804	291312.44	1232548.12
856	291255.05	1232534.24

Площадь участка 3022 кв.м.

21:08:060101:123/чзу1

№ точек	Координаты	
	X	Y
839	293438.58	1235594.73
841	293212.82	1235545.93
840	293209.76	1235542.05
839	293438.58	1235594.73

Площадь участка 363 кв.м.

21:08:000000:4437/чзу1

№ точек	Координаты	
	X	Y
844	292528.12	1235495.41
854	292527.86	1235496.43
855	292519.35	1235496.52
846	292410.22	1235473.28

845	292411.40	1235472.89
844	292528.12	1235495.41

Площадь участка 203 кв.м.

21:08:050501:149/чзу1

№ точек	Координаты	
	X	Y
859	292586.60	1232833.86
860	292588.85	1232779.63
861	292603.45	1232766.33
862	292634.61	1232211.51
863	292634.83	1231919.96
864	292644.83	1231924.45
865	292644.61	1232211.79
866	292613.21	1232770.97
867	292595.63	1232786.98
868	292592.45	1233201.50
817	292582.99	1233201.43
816	292583.08	1233191.43
859	292586.60	1232833.86

Площадь участка 12422 кв.м.

21:08:000000:172/чзу16

№ точек	Координаты	
	X	Y
869	292644.93	1231792.22
864	292644.83	1231924.45
863	292634.83	1231919.96
870	292634.93	1231794.15
871	292635.06	1231794.12
869	292644.93	1231792.22

Площадь участка 1290 кв.м.

21:08:040101:3/чзу1

№ точек	Координаты	
	X	Y
872	292644.99	1231714.53
869	292644.93	1231792.22
871	292635.06	1231794.12
870	292634.93	1231794.15
873	292634.99	1231715.68
872	292644.99	1231714.53

Площадь участка 781 кв.м.

21:08:040101:19/чзу1

№ точек	Координаты	
	X	Y
873	292634.99	1231715.68
874	292635.27	1231345.42
875	292596.86	1231317.80
876	292648.36	1230816.35
877	292658.44	1230816.15
878	292607.40	1231313.06
879	292645.27	1231340.29
872	292644.99	1231714.53
873	292634.99	1231715.68

Изм.	Кол.уч.	Лист	№ док.	Подпись	Дата
------	---------	------	--------	---------	------

Пояснительная записка

Лист

38

Площадь участка 9211 кв.м.

21:08:040101:14/чзу1

№ точек	Координаты	
	X	Y
880	292726.72	1230151.31
877	292658.44	1230816.15
876	292648.36	1230816.35
881	292716.62	1230151.81
880	292726.72	1230151.31

Площадь участка 6683 кв.м.

21:08:040101:3/чзу2

№ точек	Координаты	
	X	Y
882	292762.47	1229803.31
880	292726.72	1230151.31
881	292716.62	1230151.81
883	292752.30	1229804.36
882	292762.47	1229803.31

Площадь участка 3497 кв.м.

21:08:040101:38/чзу1

№ точек	Координаты	
	X	Y
884	292847.50	1229280.79
885	292856.39	1229286.00
886	292793.82	1229498.07
882	292762.47	1229803.31
883	292752.30	1229804.36
887	292783.96	1229496.13
884	292847.50	1229280.79

Площадь участка 5315 кв.м.

21:08:040101:3/чзу3

№ точек	Координаты	
	X	Y
884	292847.50	1229280.79
888	292854.26	1229257.91
889	292854.53	1229258.16
890	292863.21	1229262.91
885	292856.39	1229286.00
884	292847.50	1229280.79

Площадь участка 239 кв.м.

21:08:040101:17/чзу1

№ точек	Координаты	
	X	Y
888	292854.26	1229257.91
891	293097.91	1228432.19
892	293107.25	1228424.97
893	292937.33	1228183.11
894	292945.51	1228177.36
895	293076.37	1228363.62
896	293075.74	1228365.63
897	293075.98	1228365.71
898	293076.55	1228363.88
899	293152.72	1228472.30
900	293209.42	1228556.21
901	293205.94	1228568.92
902	293144.49	1228477.98
903	293113.00	1228433.16
904	293106.59	1228438.12
890	292863.21	1229262.91
889	292854.53	1229258.16
888	292854.26	1229257.91

Площадь участка 13364 кв.м.

21:08:040101:24/чзу1

№ точек	Координаты	
	X	Y
900	293209.42	1228556.21
905	293831.31	1229476.48
906	293868.60	1229534.58
907	293863.26	1229538.33
908	293705.54	1229309.86
909	293644.15	1229219.23
910	293521.24	1229037.78
911	293398.40	1228855.82
912	293214.44	1228583.31
901	293205.94	1228568.92
900	293209.42	1228556.21

Площадь участка 12567 кв.м.

2.3. Сведения о границах территории, применительно к которой осуществляется подготовка проекта межевания.

Зона планируемого размещения линейного объекта расположена в Батыревском районе Чувашской Республики, берет начало от южной окраины с.Нижнее Атыково (с подключением к водоводу V-го пускового комплекса). Трасса проходит мимо д.Полевое Чекурово, с.Первомайское, , д.Сидели, д.Верхнее Атыково, д.Нижнее Турмышево, с.Тарханы, д.Верхнее Турмышево, д.Сигачи,

д.Малое Чеменево, и заканчивается у д.Верхние Бюртли-Шигали (с подключением к водоводу X-го пускового комплекса), д.Бахтигильдино, Красномайск. с.Балабаш-Баишево, с.Балабаш-Нурусово, с.Большое Чеменево.

Проектируемый линейный объект согласно:

- правилам землепользования и застройки сельских поселений расположен в зоне сельскохозяйственных угодий.

Координаты характерных точек границ представлены в системе координат СК кадастрового округа, используемой для ведения Единого государственного реестра недвижимости. Координаты характерных точек границ определяются в соответствии с требованиями к точности определения координат характерных точек границ, установленных в соответствии Градостроительным кодексом РФ для территориальных зон.

Таблица 2 – Перечень координат характерных точек границы территории, в отношении которой утвержден проект межевания

№ точек	Координаты	
	X	Y
1	289905.16	1239835.62
2	289905.25	1239845.62
3	289831.62	1239846.25
4	289831.55	1239837.30
5	289831.07	1239691.76
6	289822.22	1239691.79
7	289820.51	1239660.18
8	289825.30	1239651.26
9	289850.89	1239553.09
10	289961.23	1239302.91
11	289988.59	1239313.45
12	290009.52	1239287.78
13	290018.52	1239276.74
14	290031.37	1239284.09
15	290079.82	1239198.08
16	290172.10	1239062.20
17	290191.35	1239056.06
18	290227.68	1238947.85
19	290230.38	1238938.52
20	290258.34	1238891.75
21	290288.80	1238533.97
22	290355.66	1237748.76
23	290353.73	1237748.60
24	290359.65	1237678.13
25	290393.70	1237680.99
26	290395.64	1237645.41
27	290367.26	1237644.99
28	289725.03	1237632.50

29	289691.07	1237627.12
30	289099.85	1237376.73
31	289076.09	1237364.75
32	289054.73	1237360.73
33	289042.43	1237360.43
34	289032.43	1237360.19
35	288994.27	1237369.36
36	288952.52	1237362.22
37	288819.70	1237368.68
38	288783.80	1237370.43
39	288748.97	1237372.64
40	288740.31	1237373.19
41	288697.31	1237375.92
42	288688.48	1237376.48
43	288679.99	1237377.02
44	288671.68	1237377.54
45	288654.19	1237378.65
46	288645.55	1237379.20
47	288637.20	1237379.73
48	288628.47	1237380.28
49	288603.00	1237381.90
50	288594.38	1237382.44
51	288559.93	1237384.63
52	288543.37	1237387.84
53	288525.04	1237395.24
54	288485.15	1237423.87
55	288482.41	1237425.68
56	288466.69	1237436.09
57	288377.52	1237495.12
58	288351.99	1237512.02
59	288335.81	1237522.73
60	288318.89	1237533.93

Изм.	Кол.уч.	Лист	№док.	Подпись	Дата

61	288301.83	1237545.22
62	288275.94	1237562.36
63	288258.46	1237573.93
64	287983.39	1237755.99
65	287973.80	1237759.61
66	287950.23	1237768.36
67	287873.93	1237777.91
68	287755.02	1237792.80
69	287754.03	1237784.99
70	287751.97	1237768.81
71	287751.31	1237763.67
72	287364.72	1237392.67
73	287353.79	1237380.05
74	286982.03	1236950.81
75	286897.25	1237010.64
76	286823.32	1237062.82
77	286776.68	1237002.77
78	286713.04	1236918.63
79	286663.88	1236857.05
80	286657.36	1236848.39
81	286620.82	1236799.81
82	286598.04	1236769.52
83	286557.01	1236714.97
84	286555.49	1236708.27
85	286549.07	1236700.08
86	286548.83	1236700.27
87	286508.46	1236655.94
88	286492.44	1236637.60
89	286457.98	1236597.89
90	286399.20	1236530.17
91	286360.09	1236488.60
92	286282.85	1236406.48
93	286262.49	1236385.91
94	286205.44	1236325.63
95	286184.44	1236301.86
96	286125.10	1236238.77
97	286105.11	1236208.79
98	286066.26	1236150.52
99	285995.90	1236196.96
100	285987.19	1236204.59
101	285980.58	1236241.97
102	285876.53	1236349.09
103	285865.97	1236365.31
104	285855.21	1236400.94
105	285860.99	1236407.39
106	285884.64	1236433.78
107	285904.10	1236455.51
108	285903.25	1236457.59
109	285715.66	1236918.98
110	285701.97	1236913.94
111	285696.31	1236924.63
112	285525.96	1236868.27
113	285527.06	1236864.85
114	285400.46	1236820.58
115	285399.15	1236824.37
116	285393.27	1236841.33

117	285391.87	1236840.85
118	285311.43	1236813.26
119	285279.24	1236800.71
120	285243.61	1236788.75
121	285220.93	1236779.92
122	285175.70	1236765.90
123	285146.66	1236756.41
124	285137.50	1236753.59
125	285144.02	1236732.01
126	285109.54	1236720.07
127	285090.40	1236713.44
128	285073.81	1236707.70
129	285057.76	1236702.14
130	285039.67	1236695.88
131	285026.33	1236691.25
132	285019.96	1236689.05
133	285013.35	1236708.93
134	285003.80	1236705.60
135	284987.59	1236699.94
136	284970.84	1236694.11
137	284953.32	1236688.00
138	284919.94	1236676.36
139	284902.89	1236670.42
140	284886.46	1236664.69
141	284869.48	1236658.77
142	284850.81	1236652.26
143	284832.79	1236645.99
144	284812.87	1236639.04
145	284788.02	1236630.38
146	284763.29	1236621.76
147	284705.32	1236601.55
148	284609.90	1236568.29
149	284558.59	1236529.99
150	284509.71	1236513.61
151	284494.57	1236555.24
152	284466.14	1236567.12
153	284412.22	1236547.52
154	284433.81	1236488.13
155	284374.61	1236468.26
156	284377.13	1236459.19
157	284381.60	1236443.07
158	284456.02	1236174.91
159	284368.22	1236142.93
160	284344.08	1236133.63
161	284319.85	1236125.49
162	284297.13	1236117.25
163	284296.83	1236117.14
164	284275.12	1236109.26
165	284251.81	1236100.80
166	284227.67	1236092.04
167	284201.47	1236082.53
168	284153.69	1236066.70
169	284100.28	1236049.31
170	284075.69	1236040.60
171	284026.95	1236024.64
172	283980.34	1236007.27

Изм.	Кол.уч.	Лист	№док.	Подпись	Дата

Пояснительная записка

Лист

41

173	283938.32	1235990.83
174	283929.35	1235987.08
175	283908.70	1235979.32
176	283908.14	1235981.18
177	283864.70	1235964.61
178	283825.88	1235920.33
179	283832.67	1235913.72
180	283893.40	1235860.81
181	283890.83	1235856.88
182	283874.31	1235836.97
183	283866.14	1235826.25
184	283860.76	1235819.19
185	283839.74	1235792.81
186	283812.71	1235758.89
187	283785.15	1235722.30
188	283766.30	1235697.52
189	283728.06	1235647.57
190	283719.53	1235636.57
191	283717.85	1235597.04
192	283615.59	1235512.11
193	283410.24	1235687.29
194	283387.79	1235659.80
195	283323.87	1235581.54
196	283257.50	1235500.28
197	283193.08	1235421.41
198	283141.05	1235357.70
199	283239.23	1235157.04
200	283246.07	1235141.19
201	283289.15	1235041.40
202	283302.76	1235009.88
203	283328.65	1234949.90
204	283342.13	1234918.68
205	283357.57	1234894.00
206	283353.30	1234891.64
207	283342.01	1234885.38
208	283329.48	1234878.44
209	283307.91	1234866.50
210	283305.15	1234864.96
211	283224.24	1234776.68
212	283231.62	1234769.92
213	283311.42	1234857.01
214	283312.56	1234857.64
215	283333.66	1234869.32
216	283346.67	1234876.53
217	283357.71	1234882.65
218	283362.88	1234885.51
219	283400.46	1234825.46
220	283428.85	1234780.08
221	283443.59	1234756.53
222	283435.59	1234746.69
223	283436.52	1234744.66
224	283533.47	1234533.00
225	283555.10	1234485.78
226	283575.25	1234447.72
227	283603.16	1234425.74
228	283600.98	1234397.70

229	283602.44	1234395.02
230	283823.69	1234091.34
231	283888.77	1233998.62
232	284160.78	1233625.27
233	284161.66	1233623.55
234	284176.32	1233595.09
235	284266.94	1233468.41
236	284277.09	1233460.98
237	284416.91	1233272.11
238	284421.21	1233266.29
239	284550.68	1233176.54
240	284552.25	1233179.07
241	284598.02	1233252.86
242	284703.80	1233173.28
243	284722.84	1233158.96
244	284773.82	1233049.14
245	284831.67	1232924.55
246	284870.27	1232942.72
247	284904.22	1232870.53
248	284876.47	1232854.98
249	284858.68	1232845.01
250	284842.37	1232835.87
251	284839.47	1232834.25
252	284956.93	1232593.20
253	285023.65	1232456.28
254	285065.41	1232370.58
255	285057.45	1232366.67
256	284755.66	1231948.92
257	284763.77	1231943.07
258	284808.77	1232004.67
259	284839.64	1232047.48
260	284870.58	1232090.39
261	284932.86	1232176.77
262	284964.10	1232220.10
263	284995.42	1232263.55
264	285059.20	1232352.01
265	285064.09	1232358.80
266	285069.79	1232361.60
267	285142.76	1232211.84
268	285142.00	1232210.78
269	285136.88	1232203.67
270	285223.79	1232021.39
271	285234.46	1232003.08
272	285238.05	1231991.47
273	285515.16	1231410.24
274	285232.58	1231226.12
275	285238.04	1231217.74
276	285527.96	1231406.64
277	285343.75	1231793.00
278	285343.64	1231793.23
279	285247.39	1231995.12
280	285243.68	1232007.13
281	285232.64	1232026.06
282	285213.41	1232064.59
283	285210.11	1232071.67
284	285146.05	1232202.51

Изм.	Кол.уч.	Лист	№док.	Подпись	Дата

Пояснительная записка

Лист

42

285	285152.87	1232212.14
286	285030.94	1232463.07
287	284852.59	1232830.14
288	284863.12	1232836.03
289	284880.81	1232845.95
290	285207.38	1233028.92
291	285295.18	1233078.11
292	285293.99	1233080.23
293	285290.29	1233086.83
294	284912.97	1232875.43
295	284875.07	1232956.03
296	284836.50	1232937.88
297	284781.47	1233056.42
298	284730.86	1233165.44
299	284707.54	1233182.98
300	284595.29	1233267.43
301	284547.73	1233190.75
302	284524.30	1233206.99
303	284485.61	1233233.81
304	284428.27	1233273.57
305	284284.22	1233468.15
306	284274.81	1233475.04
307	284274.14	1233475.53
308	284265.89	1233487.07
309	284256.83	1233499.73
310	284248.85	1233510.89
311	284239.41	1233524.09
312	284184.88	1233600.32
313	284169.31	1233630.54
314	284167.72	1233632.72
315	283894.41	1234007.86
316	283828.32	1234098.57
317	283610.28	1234397.84
318	283613.68	1234430.19
319	283583.09	1234454.26
320	283564.07	1234490.21
321	283540.51	1234541.65
322	283447.27	1234745.20
323	283455.87	1234755.77
324	283451.38	1234762.93
325	283435.52	1234788.28
326	283407.14	1234833.64
327	283351.01	1234923.34
328	283335.77	1234958.63
329	283309.88	1235018.61
330	283296.28	1235050.12
331	283253.20	1235149.91
332	283248.32	1235161.22
333	283152.85	1235356.34
334	283201.25	1235415.61
335	283269.38	1235499.02
336	283336.25	1235580.89
337	283411.52	1235673.05
338	283615.51	1235499.04
339	283727.66	1235592.19
340	283729.41	1235633.54

341	283897.84	1235850.11
342	283905.42	1235864.48
343	283840.78	1235920.62
344	283858.93	1235941.54
345	283872.12	1235956.74
346	283910.05	1235971.26
347	284007.80	1236005.94
348	284078.71	1236031.09
349	284116.66	1236044.14
350	284199.24	1236071.10
351	284336.89	1236122.16
352	284451.18	1236161.30
353	284468.13	1236168.67
354	284391.08	1236446.31
355	284386.62	1236462.37
356	284446.42	1236482.43
357	284445.99	1236483.69
358	284500.00	1236503.33
359	284500.83	1236501.02
360	284566.97	1236523.77
361	284614.65	1236559.35
362	284709.41	1236591.38
363	284766.75	1236611.47
364	284791.49	1236620.14
365	284816.36	1236628.85
366	284836.37	1236635.86
367	284854.30	1236642.14
368	284872.80	1236648.62
369	284889.85	1236654.59
370	284906.30	1236660.35
371	284923.37	1236666.33
372	284956.73	1236678.02
373	284974.21	1236684.14
374	284990.92	1236689.99
375	285007.11	1236695.66
376	285011.11	1236683.63
377	285012.93	1236678.51
378	285013.66	1236676.29
379	285156.37	1236725.70
380	285155.58	1236728.23
381	285154.00	1236733.73
382	285150.11	1236745.76
383	285178.81	1236755.81
384	285210.97	1236767.08
385	285246.98	1236779.69
386	285281.23	1236791.96
387	285313.76	1236803.67
388	285387.09	1236828.64
389	285394.30	1236807.83
390	285539.57	1236858.64
391	285538.52	1236861.89
392	285693.88	1236913.29
393	285698.68	1236904.87
394	285709.08	1236908.58
395	285892.48	1236457.53
396	285844.01	1236403.42

Изм.	Кол.уч.	Лист	№док.	Подпись	Дата

Пояснительная записка

Лист

43

397	285856.81	1236361.05
398	285868.68	1236342.82
399	285971.27	1236237.21
400	285977.95	1236199.38
401	285990.30	1236188.60
402	286068.55	1236137.05
403	286070.57	1236140.07
404	286073.94	1236144.01
405	286133.08	1236232.66
406	286405.29	1236521.94
407	286513.80	1236646.95
408	286564.46	1236702.59
409	286566.29	1236710.67
410	286671.79	1236850.93
411	286723.38	1236915.55
412	286787.43	1237000.31
413	286825.36	1237049.14
414	286898.03	1236997.85
415	286983.66	1236937.41
416	286985.53	1236939.57
417	287371.98	1237385.77
418	287760.79	1237758.90
419	287761.87	1237767.42
420	287763.68	1237781.64
421	287948.41	1237758.51
422	287978.78	1237747.05
423	288526.36	1237384.75
424	288540.47	1237379.61
425	288558.06	1237375.51
426	288685.23	1237368.49
427	288817.94	1237361.12
428	288888.18	1237357.21
429	288958.85	1237353.16
430	288993.93	1237359.16
431	289026.33	1237351.37
432	289039.50	1237351.33
433	289055.62	1237353.11
434	289079.33	1237355.19
435	289091.48	1237360.92
436	289172.42	1237395.95
437	289223.86	1237418.39
438	289685.76	1237616.05
439	289710.98	1237620.83
440	289742.67	1237623.87
441	289835.78	1237625.96
442	290046.80	1237630.26
443	290361.86	1237635.18
444	290362.17	1237617.97
445	290367.67	1237536.47
446	290367.55	1237502.63
447	290371.29	1237497.97
448	290346.50	1237050.03
449	290347.11	1237027.86
450	290333.39	1237027.27
451	290326.87	1236930.87
452	290235.50	1236830.24

453	290146.95	1236732.72
454	290089.48	1236669.58
455	290016.60	1236588.81
456	289879.93	1236437.76
457	289823.86	1236374.45
458	289768.50	1236311.95
459	289738.69	1236276.51
460	289636.81	1236144.59
461	289639.59	1236142.48
462	289897.07	1235946.70
463	289906.36	1235949.90
464	289907.89	1235952.37
465	289915.23	1235966.34
466	289936.22	1236002.39
467	289963.43	1236042.57
468	290051.75	1235987.26
469	290055.56	1235989.47
470	290062.33	1235991.12
471	290139.02	1235950.26
472	290158.41	1235941.25
473	290215.81	1235909.48
474	290235.57	1235899.21
475	290263.38	1235886.66
476	290298.04	1235868.63
477	290694.51	1235733.41
478	290790.77	1235722.53
479	290831.03	1235717.97
480	290909.52	1235738.72
481	290944.87	1235746.31
482	290951.31	1235748.01
483	290976.42	1235754.65
484	290987.30	1235757.53
485	291008.09	1235764.79
486	291119.81	1235794.32
487	291161.10	1235803.49
488	291193.75	1235813.51
489	291236.18	1235828.34
490	291263.70	1235836.79
491	291269.91	1235816.72
492	291329.78	1235413.42
493	291931.10	1235447.59
494	291933.10	1235418.41
495	291912.50	1235416.36
496	291920.46	1235336.71
497	291990.82	1235343.74
498	291993.55	1235328.29
499	292050.50	1234803.33
500	292228.13	1234827.38
501	292263.90	1234710.43
502	292357.23	1233778.91
503	292315.84	1233749.30
504	292340.53	1233517.09
505	292278.10	1233341.24
506	292237.36	1233332.46
507	292173.71	1233222.58
508	292180.42	1233160.46

Изм.	Кол.уч.	Лист	№док.	Подпись	Дата

Пояснительная записка

Лист

44

509	292065.90	1232935.06
510	291831.62	1232853.06
511	291665.78	1232621.13
512	291379.08	1232560.48
513	291312.44	1232548.12
514	291255.04	1232534.24
515	291017.27	1232483.94
516	291019.34	1232474.16
517	291671.65	1232612.15
518	291837.91	1232844.67
519	292072.99	1232926.95
520	292190.69	1233158.58
521	292184.00	1233220.40
522	292243.80	1233323.61
523	292285.67	1233332.64
524	292346.05	1233502.98
525	292452.80	1233504.98
526	292459.66	1233190.56
527	292583.08	1233191.43
528	292586.60	1232833.86
529	292588.85	1232779.63
530	292603.45	1232766.33
531	292634.61	1232211.51
532	292634.83	1231919.96
533	292634.99	1231715.68
534	292635.27	1231345.42
535	292596.86	1231317.80
536	292648.36	1230816.35
537	292716.62	1230151.81
538	292752.30	1229804.36
539	292783.96	1229496.13
540	292847.50	1229280.79
541	292854.26	1229257.91
542	293097.91	1228432.19
543	293107.25	1228424.97
544	292937.33	1228183.11
545	292945.51	1228177.36
546	293152.72	1228472.30
547	293209.42	1228556.21
548	293831.31	1229476.48
549	293868.60	1229534.58
550	293863.26	1229538.33
551	293705.54	1229309.86
552	293644.15	1229219.23
553	293521.24	1229037.78
554	293398.40	1228855.82
555	293214.44	1228583.31
556	293205.94	1228568.92
557	293144.49	1228477.98
558	293113.00	1228433.16
559	293106.59	1228438.12
560	292863.21	1229262.91
561	292856.39	1229286.00
562	292793.82	1229498.07
563	292762.47	1229803.31
564	292726.72	1230151.31

565	292658.44	1230816.15
566	292607.40	1231313.06
567	292645.27	1231340.29
568	292644.99	1231714.53
569	292644.83	1231924.45
570	292644.61	1232211.79
571	292613.21	1232770.97
572	292595.63	1232786.98
573	292592.45	1233201.50
574	292582.99	1233201.43
575	292469.45	1233200.63
576	292462.58	1233515.16
577	292350.64	1233513.07
578	292326.40	1233744.56
579	292367.76	1233774.14
580	292273.75	1234712.41
581	292235.21	1234838.43
582	292059.00	1234814.60
583	291994.48	1235412.94
584	291992.36	1235451.07
585	292172.26	1235461.29
586	292174.47	1235425.78
587	292327.98	1235431.75
588	292326.99	1235445.43
589	292327.46	1235455.15
590	292379.30	1235456.48
591	292520.35	1235486.51
592	292773.69	1235484.00
593	293097.62	1235510.80
594	293453.04	1235587.63
595	293450.56	1235597.49
596	293438.58	1235594.73
597	293212.82	1235545.93
598	293096.15	1235520.71
599	292772.60	1235493.55
600	292528.12	1235495.41
601	292527.86	1235496.43
602	292519.35	1235496.52
603	292410.22	1235473.28
604	292378.12	1235466.45
605	292317.24	1235464.89
606	292317.76	1235441.36
607	292183.84	1235436.15
608	292181.88	1235467.68
609	292178.46	1235471.66
610	291982.08	1235460.50
611	291982.87	1235423.39
612	291943.04	1235419.41
613	291940.50	1235458.14
614	291338.33	1235423.92
615	291279.69	1235818.95
616	291270.37	1235849.05
617	291229.95	1236080.20
618	291200.69	1236140.10
619	291180.28	1236387.64
620	291261.19	1236533.83

Изм.	Кол.уч.	Лист	№ док.	Подпись	Дата

Пояснительная записка

Лист

45

621	291264.07	1236549.08
622	291421.33	1237110.44
623	291681.63	1237110.07
624	291742.04	1237338.91
625	291759.88	1237471.72
626	291770.76	1237636.88
627	291768.15	1237640.49
628	291765.36	1237682.58
629	291758.67	1237691.84
630	291744.36	1237741.30
631	291735.85	1237840.02
632	291731.35	1237856.63
633	291719.95	1238313.92
634	291709.96	1238313.67
635	291710.87	1238276.86
636	291721.38	1237855.18
637	291725.40	1237840.35
638	291725.78	1237828.74
639	291732.40	1237756.86
640	291734.48	1237739.47
641	291749.55	1237687.39
642	291754.80	1237680.12
643	291755.57	1237679.05
644	291755.71	1237677.02
645	291756.49	1237674.34
646	291756.69	1237662.22
647	291758.36	1237636.96
648	291760.54	1237633.94
649	291757.83	1237592.68
650	291755.10	1237551.35
651	291749.92	1237472.71
652	291732.22	1237340.86
653	291673.93	1237120.08
654	291413.75	1237120.45
655	291254.33	1236551.37
656	291251.66	1236537.27
657	291170.06	1236389.84
658	291190.88	1236137.40
659	291220.34	1236077.08
660	291260.74	1235846.35
661	291181.07	1235821.87
662	291157.55	1235814.64
663	291127.94	1235806.81
664	290982.17	1235768.27
665	290970.04	1235765.07
666	290948.84	1235759.46
667	290939.92	1235757.11
668	290830.29	1235728.12
669	290792.64	1235732.38
670	290696.71	1235743.23
671	290301.98	1235877.85
672	290247.33	1235906.28
673	290227.72	1235916.48
674	290065.22	1236000.99
675	290054.47	1235996.53
676	289966.02	1236053.24

677	289960.20	1236056.40
678	289928.63	1236005.12
679	289900.81	1235956.42
680	289650.87	1236146.44
681	289746.52	1236270.28
682	289776.12	1236305.47
683	289831.29	1236367.76
684	289864.04	1236404.73
685	289887.38	1236431.09
686	289959.74	1236511.07
687	289982.67	1236536.41
688	289993.13	1236547.96
689	290024.43	1236582.57
690	290097.23	1236663.24
691	290154.72	1236726.39
692	290187.91	1236762.95
693	290269.39	1236851.97
694	290275.64	1236859.85
695	290300.19	1236888.48
696	290336.61	1236926.72
697	290342.76	1237017.66
698	290357.38	1237018.28
699	290356.51	1237049.89
700	290381.49	1237501.24
701	290377.56	1237506.13
702	290377.67	1237536.81
703	290372.17	1237618.28
704	290371.86	1237635.34
705	290407.48	1237635.90
706	290405.35	1237681.97
707	290427.36	1237683.82
708	290437.36	1237709.24
709	290433.49	1237755.30
710	290398.59	1237752.37
711	290397.92	1237760.34
712	290364.94	1237757.57
713	290298.57	1238537.11
714	290268.49	1238890.41
715	290264.44	1238900.01
716	290255.32	1238915.16
717	290237.98	1238948.61
718	290199.22	1239064.04
719	290178.43	1239070.68
720	290088.32	1239203.35
721	290082.83	1239211.74
722	290067.13	1239240.99
723	290035.15	1239297.77
724	290020.91	1239289.63
725	290015.82	1239295.88
726	290005.42	1239308.63
727	289991.76	1239325.39
728	289966.54	1239315.67
729	289860.37	1239556.39
730	289835.68	1239651.10
731	289828.51	1239666.12
732	289830.90	1239667.06

Изм.	Кол.уч.	Лист	№док.	Подпись	Дата

Пояснительная записка

Лист

46

733	289831.69	1239681.76
734	289841.04	1239681.73
735	289841.53	1239836.97

736	289873.39	1239835.89
1	289905.16	1239835.62

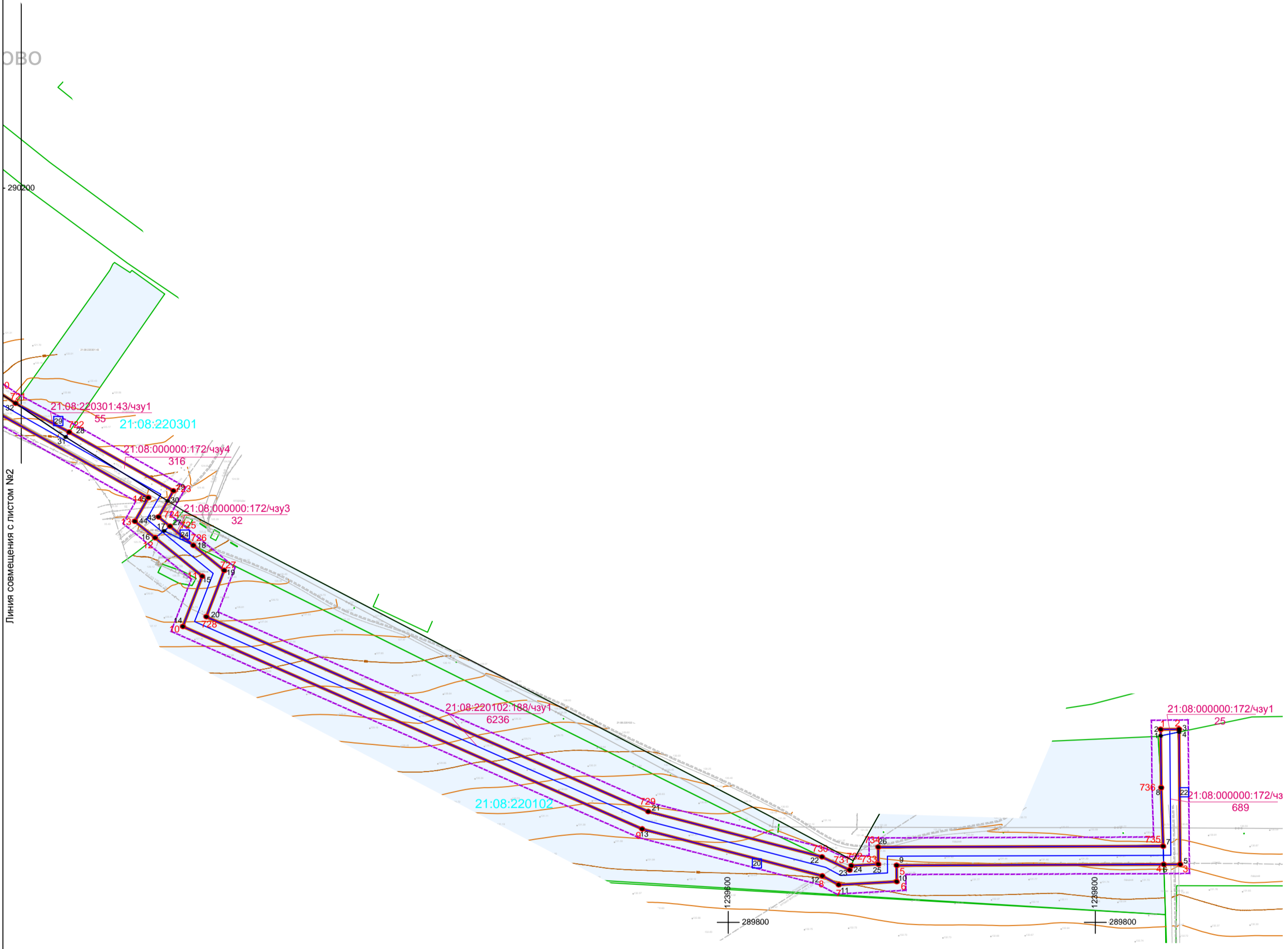
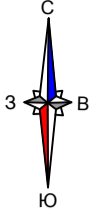
Общая площадь проектируемой территории - 402048 кв.м.

2.4. Вид разрешенного использования образуемых земельных участков

Вид разрешенного использования образуемых земельных участков, занятых линейными объектами и объектами капитального строительства, входящими в состав линейных объектов, в соответствии с проектом планировки территории,

- предоставление коммунальных услуг (3.1.1).

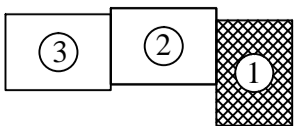
Чертеж межевания территории.
М 1:2000



Линия совмещения с листом №2

Условные обозначения:

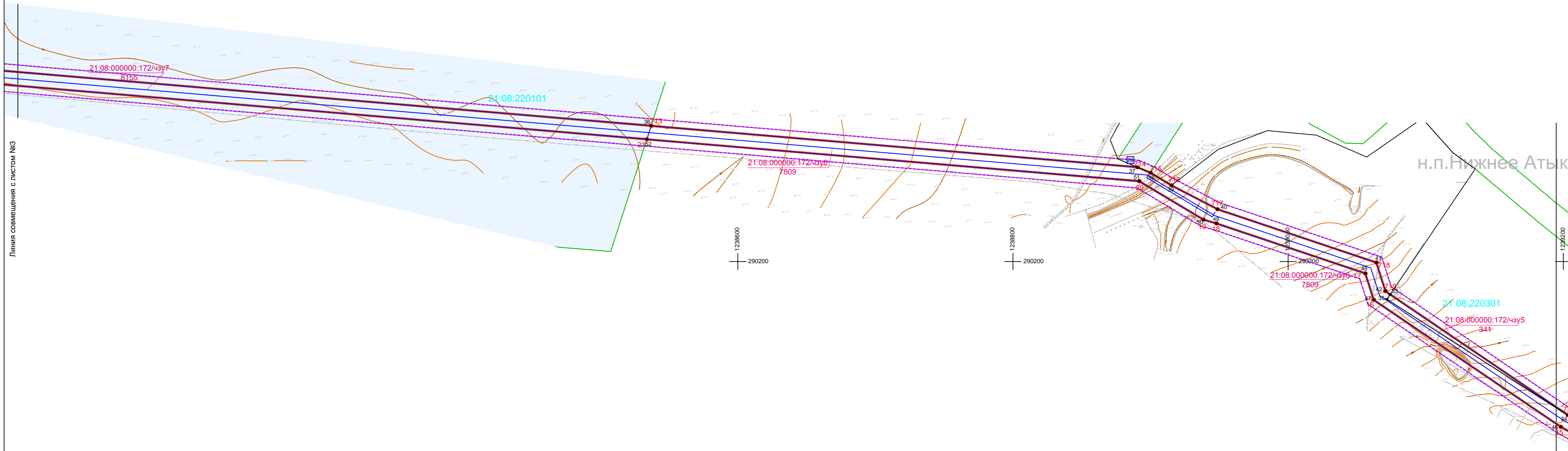
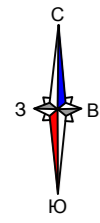
- Граница территории, в отношении которой осуществляется подготовка проекта планировки
- Граница планируемого элемента планировочной структуры
- Устанавливаемые красные линии
- 21:08:220102 Границы и номер кадастрового квартала
- 65 Существующий земельный участок и его номер по данным ЕГРН
- 21:21:000000:3У7
3832 Условный номер и площадь образуемого земельного участка
- образуемые земельные участки
- 1 Характерные поворотные точки границы проектируемой территории



- Примечание: 1. Линии отступа от красных линий совпадают с красными линиями.
2. Границы планируемых элементов планировочной структуры совпадают с красными линиями.
3. Земельные участки, в отношении которых предполагается их резервирование и (или) изъятие для государственных или муниципальных нужд, отсутствуют.
4. Границы публичных сервитутов отсутствуют.

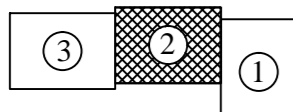
Договор №184 от 21.09.2021г.					
Документация по планировке территории (проект планировки территории и проект межевания территории) для размещения линейного объекта «Строительство группового водовода Шемуршинского, Батыревского, Комсомольского районов Чувашской Республики» (VI пусковой комплекс)					
Изм.	кол.уч	Лист	№докум	Подпись	Дата
ГАП		Садовников В.А.			
Нач.отдела		Немова Л.Г.			
Специалист		Бугрова В.А.			
Ген.директор		Токмолаева Л.И.			
Проект межевания территории Основная часть				Стадия	Лист
				ПМТ	1
				Листов	27
Чертеж межевания территории. М 1:2000				ООО "НПП "Инженер"	

Чертеж межевания территории.
М 1:2000



Линия совмещения с листом №3

Линия совмещения с листом №1

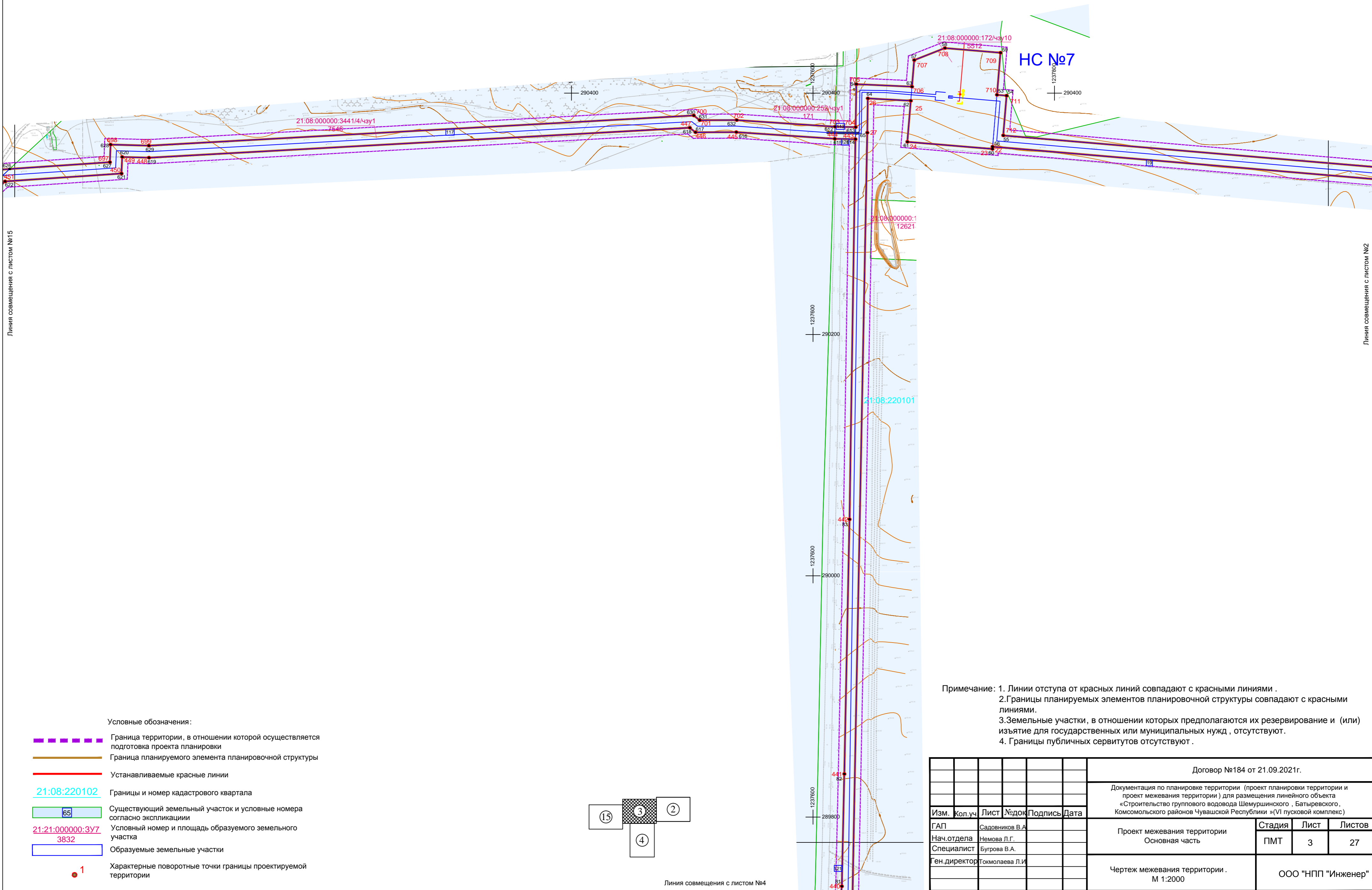
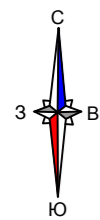


- Условные обозначения:
- Граница территории, в отношении которой осуществляется подготовка проекта планировки
 - Граница планируемого элемента планировочной структуры
 - Устанавливаемые красные линии
 - Границы и номер кадастрового квартала
 - Существующий земельный участок и условные номера согласно экспликации
 - Условный номер и площадь образуемого земельного участка
 - образуемые земельные участки
 - Характерные поворотные точки границы проектируемой территории

Примечание: 1. Линии отступа от красных линий совпадают с красными линиями.
2. Границы планируемых элементов планировочной структуры совпадают с красными линиями.
3. Земельные участки, в отношении которых предполагаются их резервирование и (или) изъятие для государственных или муниципальных нужд, отсутствуют.
4. Границы публичных сервитутов отсутствуют.

						Договор №184 от 21.09.2021г.			
						Документация по планировке территории (проект планировки территории и проект межевания территории) для размещения линейного объекта «Строительство группового водовода Шемуршинского, Батыревского, Комсомольского районов Чувашской Республики» (VI пусковой комплекс)			
Изм.	Кол.уч.	Лист	№ док.	Подпись	Дата	Проект межевания территории Основная часть	Стадия	Лист	Листов
ГАП		Садовников В.А.					ПМТ	2	27
Нач.отдела		Немова Л.Г.							
Специалист		Бугрова В.А.							
Ген.директор		Токмолаева Л.И.				Чертеж межевания территории. М 1:2000	ООО "НПП "Инженер"		

Чертеж межевания территории.
М 1:2000



Линия совмещения с листом №15

Линия совмещения с листом №2

1237600
290200

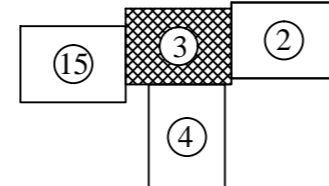
1237600
290000

1237600
289800

Линия совмещения с листом №4

Условные обозначения:

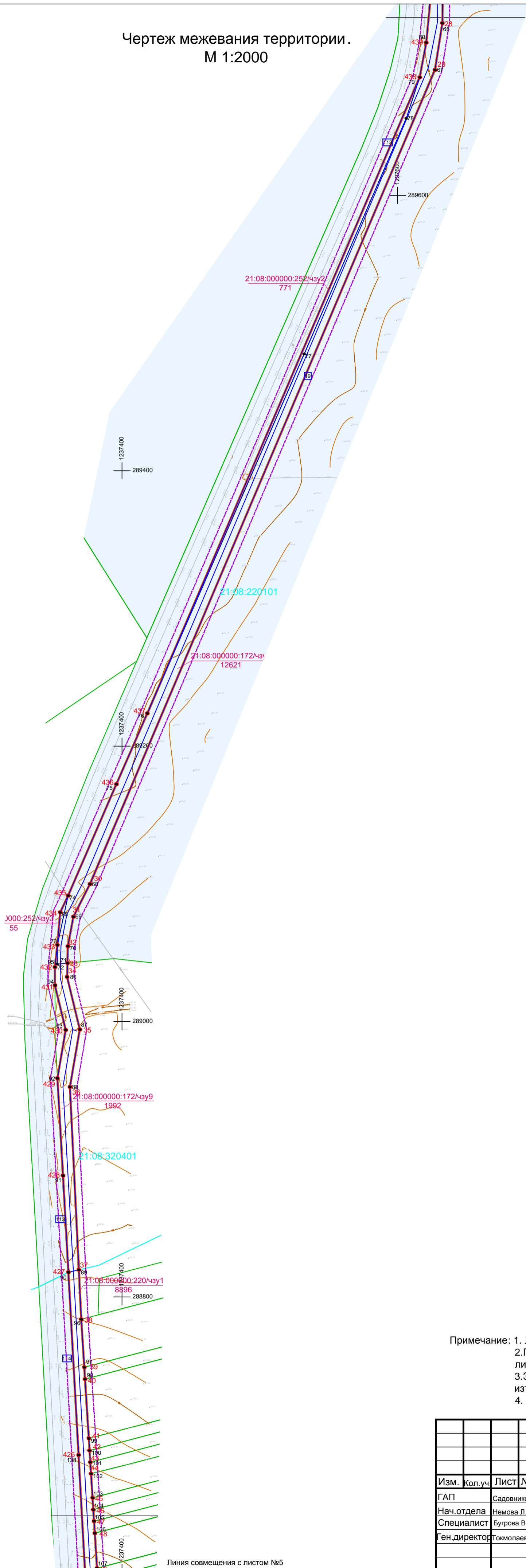
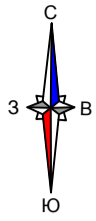
- - - - - Граница территории, в отношении которой осуществляется подготовка проекта планировки
- — — — — Граница планируемого элемента планировочной структуры
- — — — — Устанавливаемые красные линии
- 21:08:220102 Границы и номер кадастрового квартала
- 65 Существующий земельный участок и условные номера согласно экспликации
- 21:21:000000:3У7
3832 Условный номер и площадь образуемого земельного участка
- Образуемые земельные участки
- 1 Характерные поворотные точки границы проектируемой территории




- Примечание: 1. Линии отступа от красных линий совпадают с красными линиями.
2. Границы планируемых элементов планировочной структуры совпадают с красными линиями.
3. Земельные участки, в отношении которых предполагаются их резервирование и (или) изъятие для государственных или муниципальных нужд, отсутствуют.
4. Границы публичных сервитутов отсутствуют.

Договор №184 от 21.09.2021г.					
Документация по планировке территории (проект планировки территории и проект межевания территории) для размещения линейного объекта «Строительство группового водовода Шемуршинского, Батыревского, Комсомольского районов Чувашской Республики» (V1 пусковой комплекс)					
Изм.	Кол.уч.	Лист	№ док.	Подпись	Дата
ГАП		Садовников В.А.			
Нач.отдела		Немова Л.Г.			
Специалист		Бугрова В.А.			
Ген.директор		Токмолаева Л.И.			
Проект межевания территории Основная часть				Стадия	Лист
				ПМТ	3
				Листов	27
Чертеж межевания территории. М 1:2000				ООО "НПП "Инженер"	

Чертеж межевания территории. М 1:2000



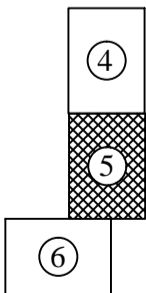
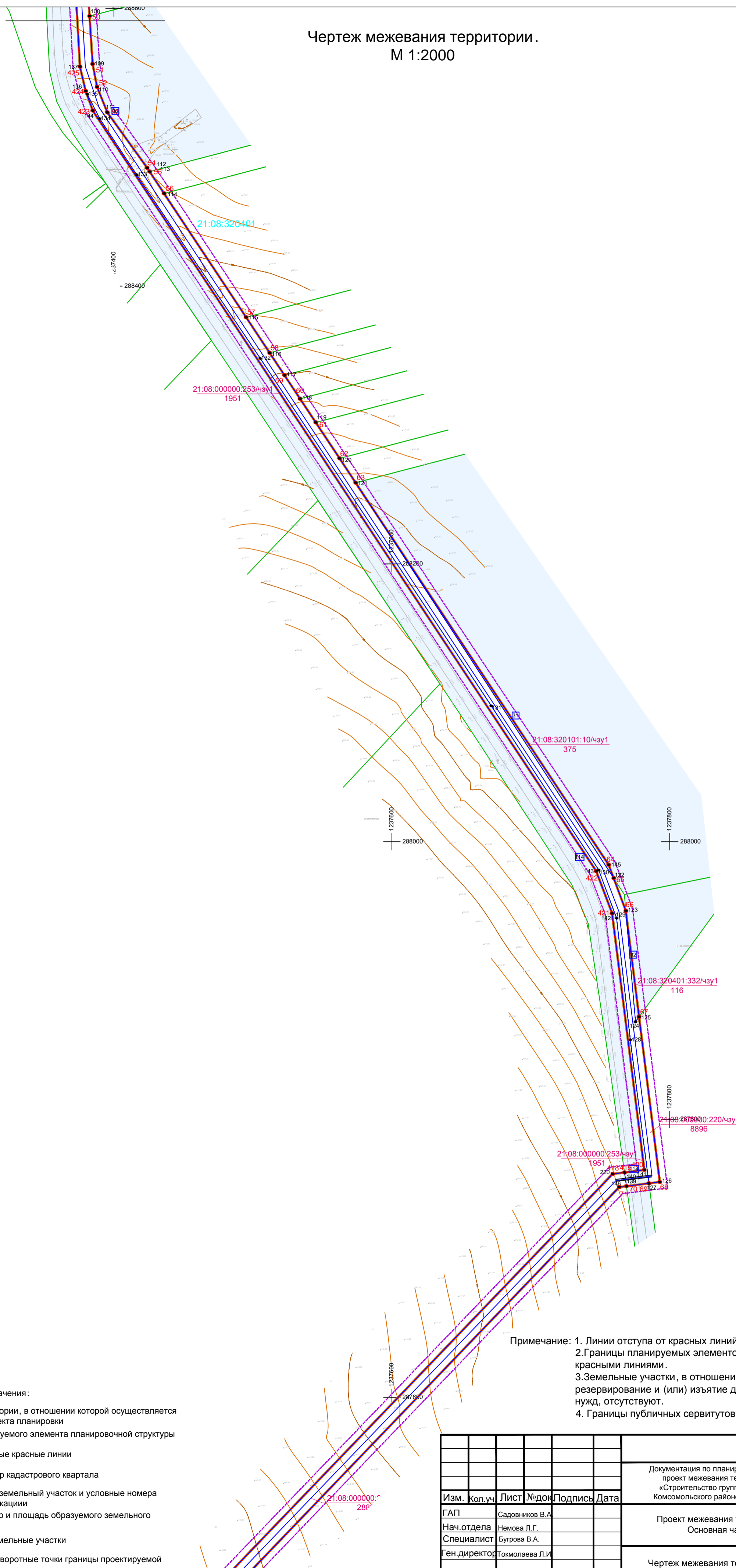
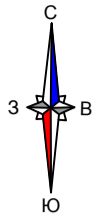
- Примечание: 1. Линии отступа от красных линий совпадают с красными линиями .
 2. Границы планируемых элементов планировочной структуры совпадают с красными линиями.
 3. Земельные участки, в отношении которых предполагаются их резервирование и (или) изъятие для государственных или муниципальных нужд, отсутствуют.
 4. Границы публичных сервитутов отсутствуют .



Договор №184 от 21.09.2021г.					
Документация по планировке территории (проект планировки территории и проект межевания территории) для размещения линейного объекта «Строительство группового водовода Шемуршинского, Батыревского, Комсомольского районов Чувашской Республики» (V1 пусковой комплекс)					
Изм.	кол.уч	Лист	№ док	Подпись	Дата
ГАП		Садовников В.А.			
Нач.отдела		Немова Л.Г.			
Специалист		Бугрова В.А.			
Ген.директор		Токмолаева Л.И.			
Проект межевания территории Основная часть				Стадия	Лист
Чертеж межевания территории. М 1:2000				ПМТ	27
				4	27
				ООО "НПП "Инженер"	

Линия совмещения с листом №4

Чертеж межевания территории. М 1:2000



Условные обозначения:

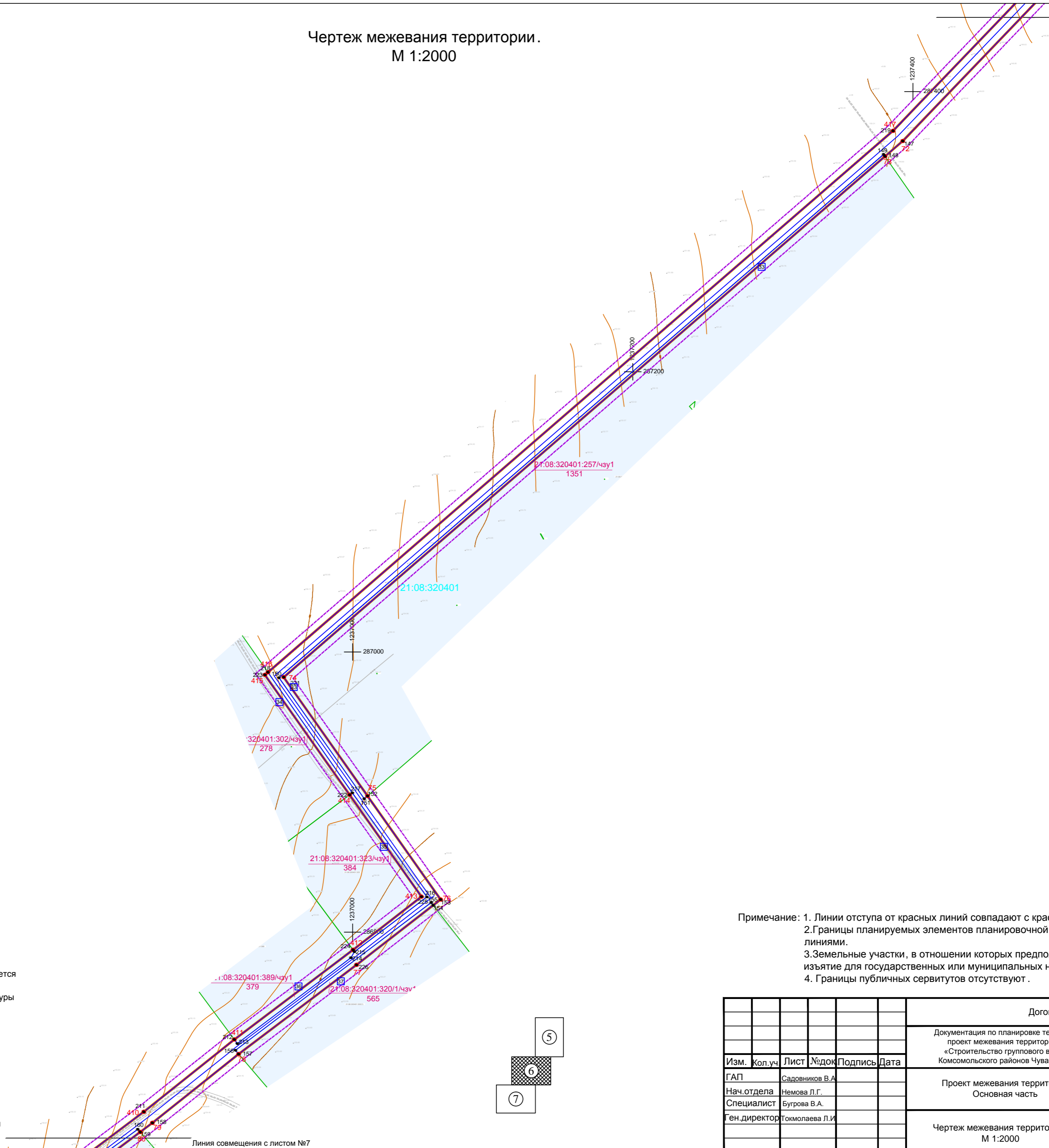
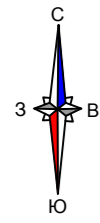
- Граница территории, в отношении которой осуществляется подготовка проекта планировки
- Граница планируемого элемента планировочной структуры
- Устанавливаемые красные линии
- Границы и номер кадастрового квартала
- Существующий земельный участок и условные номера согласно экспликации
- Условный номер и площадь образуемого земельного участка
- образуемые земельные участки
- Характерные поворотные точки границы проектируемой территории

- Примечание:
1. Линии отступа от красных линий совпадают с красными линиями.
 2. Границы планируемых элементов планировочной структуры совпадают с красными линиями.
 3. Земельные участки, в отношении которых предполагается их резервирование и (или) изъятие для государственных или муниципальных нужд, отсутствуют.
 4. Границы публичных сервитутов отсутствуют.

					Договор №184 от 21.09.2021г.				
					Документация по планировке территории (проект планировки территории и проект межевания территории) для размещения линейного объекта «Строительство группового водовода Шемуршинского, Батыревского, Комсомольского районов Чувашской Республики» (VI пусковой комплекс)				
Изм.	кол.уч	Лист	№ док	Подпись	Дата				
ГАП		Садовников В.А.				Проект межевания территории Основная часть	Стадия	Лист	Листов
Нач.отдела		Немова Л.Г.					ПМТ	5	27
Специалист		Бугрова В.А.							
Ген.директор		Токмолаева Л.И.				Чертеж межевания территории. М 1:2000		ООО "НПП "Инженер"	

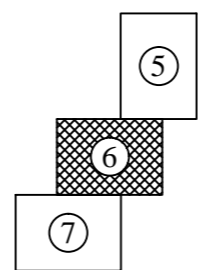
Линия совмещения с листом №6

Чертеж межевания территории. М 1:2000



- Условные обозначения:
- Граница территории, в отношении которой осуществляется подготовка проекта планировки
 - Граница планируемого элемента планировочной структуры
 - Устанавливаемые красные линии
 - Границы и номер кадастрового квартала
 - Существующий земельный участок и условные номера согласно экспликации
 - Условный номер и площадь образуемого земельного участка
 - образуемые земельные участки
 - Характерные поворотные точки границы проектируемой территории

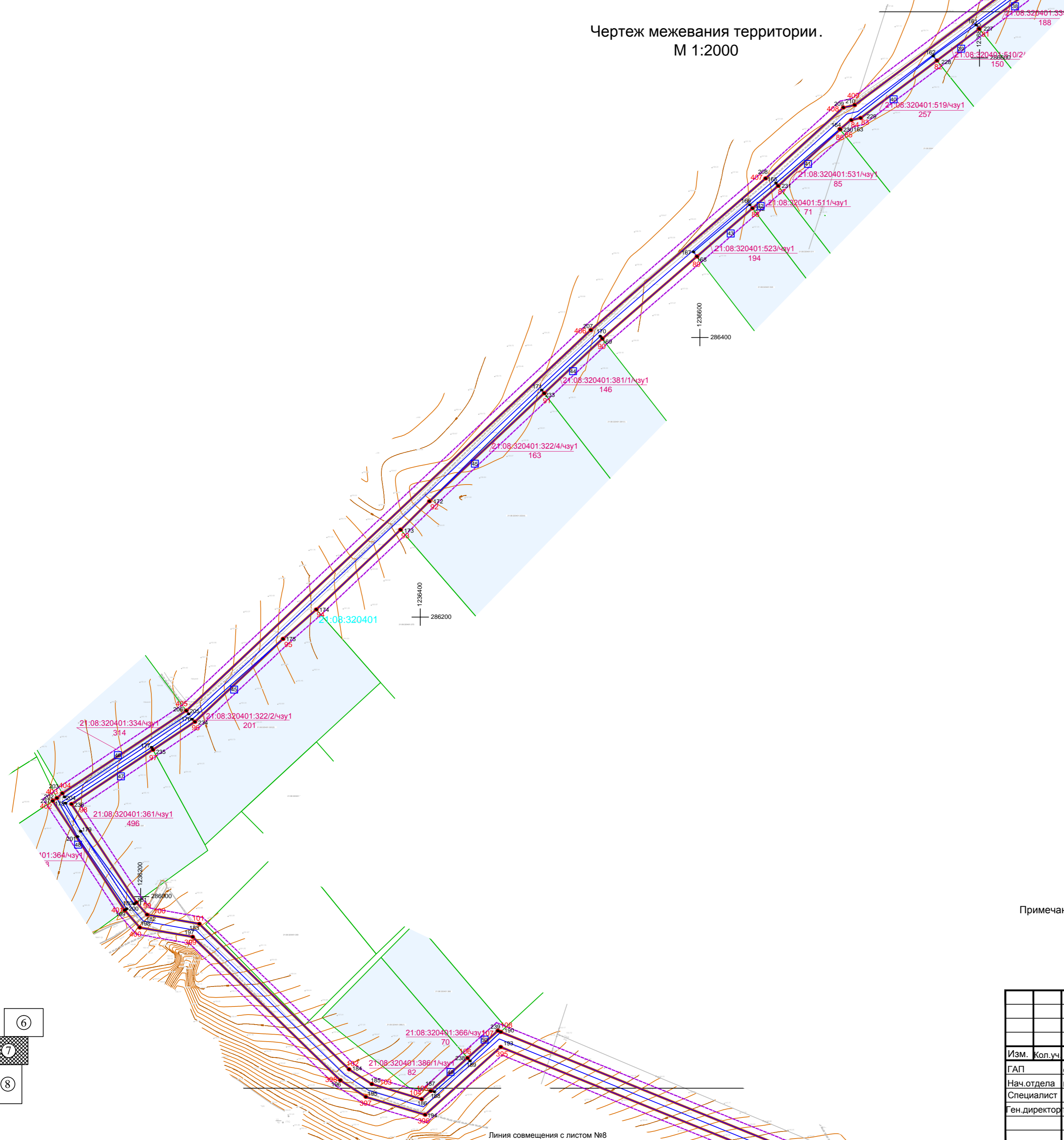
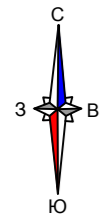
Примечание: 1. Линии отступа от красных линий совпадают с красными линиями.
 2. Границы планируемых элементов планировочной структуры совпадают с красными линиями.
 3. Земельные участки, в отношении которых предполагаются их резервирование и (или) изъятие для государственных или муниципальных нужд, отсутствуют.
 4. Границы публичных сервитутов отсутствуют.



					Договор №184 от 21.09.2021г.					
					Документация по планировке территории (проект планировки территории и проект межевания территории) для размещения линейного объекта «Строительство группового водовода Шемуршинского, Батыревского, Комсомольского районов Чувашской Республики» (VI пусковой комплекс)					
Изм.	Кол.уч.	Лист	№ док.	Подпись	Дата	Проект межевания территории		Стадия	Лист	Листов
ГАП		Садовников В.А.				Основная часть		ПМТ	6	27
Нач.отдела		Немова Л.Г.								
Специалист		Бугрова В.А.								
Ген.директор		Токмолаева Л.И.								
					Чертеж межевания территории. М 1:2000					
					ООО "НПП "Инженер"					

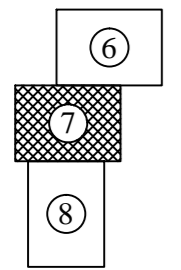
Чертеж межевания территории.
М 1:2000

Линия совмещения с листом №6



- Условные обозначения:
- - - - - Граница территории, в отношении которой осуществляется подготовка проекта планировки
 - — — — — Граница планируемого элемента планировочной структуры
 - — — — — Устанавливаемые красные линии
 - 21:08:220102 Границы и номер кадастрового квартала
 - 65 Существующий земельный участок и условные номера согласно экспликации
 - 21:21:000000:3У7 Условный номер и площадь образуемого земельного участка
 - 3832 образуемые земельные участки
 - 1 Характерные поворотные точки границы проектируемой территории

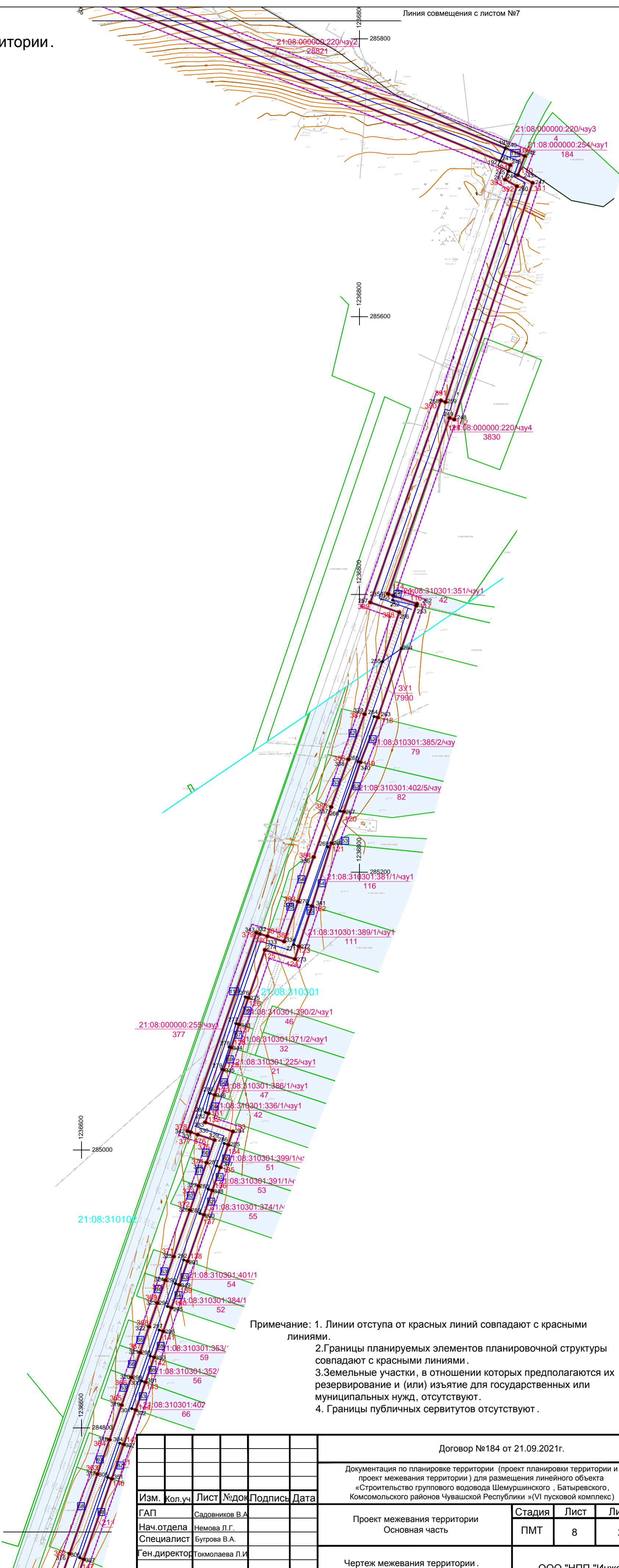
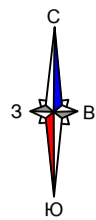
Примечание: 1. Линии отступа от красных линий совпадают с красными линиями.
2. Границы планируемых элементов планировочной структуры совпадают с красными линиями.
3. Земельные участки, в отношении которых предполагаются их резервирование и (или) изъятие для государственных или муниципальных нужд, отсутствуют.
4. Границы публичных сервитутов отсутствуют.



Договор №184 от 21.09.2021г.					
Документация по планировке территории (проект планировки территории и проект межевания территории) для размещения линейного объекта «Строительство группового водовода Шемуршинского, Батыревского, Комсомольского районов Чувашской Республики» (VI пусковой комплекс)					
Изм.	Кол.уч.	Лист	Подпись	Дата	
ГАП		Садовников В.А.			Проект межевания территории Основная часть
Нач.отдела		Немова Л.Г.			
Специалист		Бугрова В.А.			
Ген.директор		Токмолаева Л.И.			Чертеж межевания территории. М 1:2000
				Стадия	Лист
				ПМТ	27
				Лист	7
				ООО "НПП "Инженер"	

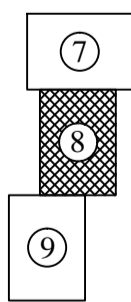
Линия совмещения с листом №8

Чертеж межевания территории.
М 1:2000



Линия совмещения с листом №7

21:08:310102



Условные обозначения:

- Граница территории, в отношении которой осуществляется подготовка проекта планировки
- Граница планируемого элемента планировочной структуры
- Устанавливаемые красные линии
- 21:08:220102 Границы и номер кадастрового квартала
- 65 Существующий земельный участок и условные номера согласно экспликации
- 21:21:000000:3У7
3832 Условный номер и площадь образуемого земельного участка
- образуемые земельные участки
- 1 Характерные поворотные точки границы проектируемой территории

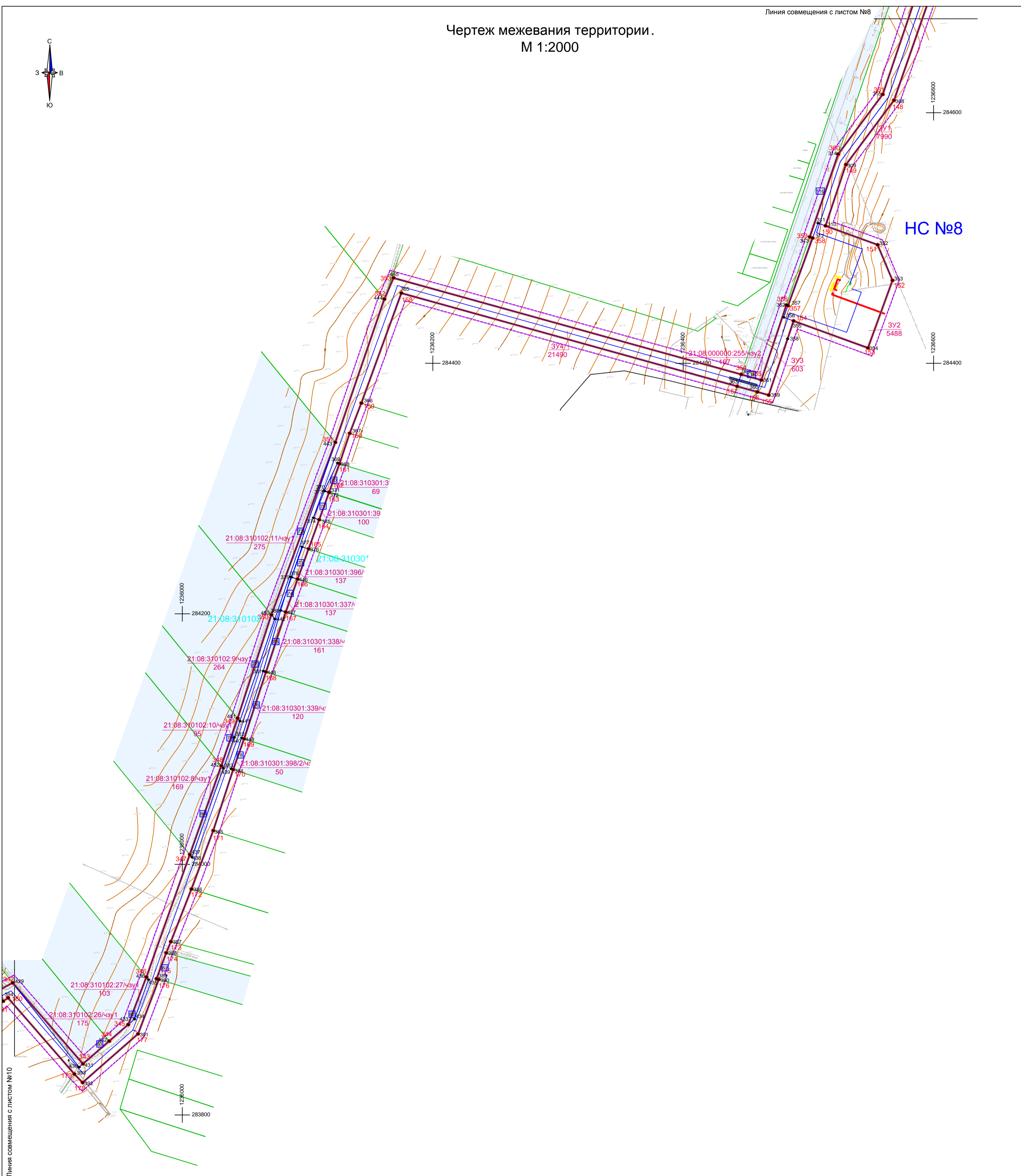
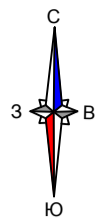
- Примечание: 1. Линии отступа от красных линий совпадают с красными линиями.
2. Границы планируемых элементов планировочной структуры совпадают с красными линиями.
3. Земельные участки, в отношении которых предполагаются их резервирование и (или) изъятие для государственных или муниципальных нужд, отсутствуют.
4. Границы публичных сервитутов отсутствуют.

				Договор №184 от 21.09.2021г.		
				Документация по планировке территории (проект планировки территории и проект межевания территории) для размещения линейного объекта «Строительство группового водовода Шемуришинского, Батыревского, Комсомольского районов Чувашской Республики» (VI пусковой комплекс)		
Изм.	кол.уч	Лист	№док	Подпись	Дата	
ГАП		Садовников В.А.				
Нач.отдела		Немова Л.Г.				
Специалист		Бугрова В.А.				
Ген.директор		Токмолаева Л.И.				
				Проект межевания территории Основная часть		
				Стадия	Лист	Листов
				ПМТ	8	27
				Чертеж межевания территории. М 1:2000		ООО "НПП "Инженер"

Линия совмещения с листом №9

Чертеж межевания территории.
М 1:2000

Линия совмещения с листом №8



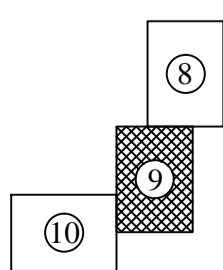
НС №8

Линия совмещения с листом №10

Условные обозначения:

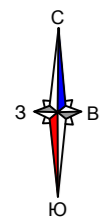
- Граница территории, в отношении которой осуществляется подготовка проекта планировки
- Граница планируемого элемента планировочной структуры
- Устанавливаемые красные линии
- Границы и номер кадастрового квартала
- Существующий земельный участок и условные номера согласно экспликации
- Условный номер и площадь образуемого земельного участка
- Образуемые земельные участки
- Характерные поворотные точки границы проектируемой территории

- Примечание: 1. Линии отступа от красных линий совпадают с красными линиями.
2. Границы планируемых элементов планировочной структуры совпадают с красными линиями.
3. Земельные участки, в отношении которых предполагается их резервирование и (или) изъятие для государственных или муниципальных нужд, отсутствуют.
4. Границы публичных сервитутов отсутствуют.



Договор №184 от 21.09.2021г.					
Документация по планировке территории (проект планировки территории и проект межевания территории) для размещения линейного объекта «Строительство группового водовода Шемуршинского, Батыревского, Комсомольского районов Чувашской Республики» (VI пусковой комплекс)					
Изм.	кол.уч	Лист	№док	Подпись	Дата
ГАП		Садовников В.А.			
Нач.отдела		Немова Л.Г.			
Специалист		Бугрова В.А.			
Ген.директор		Токмолаева Л.И.			
Проект межевания территории Основная часть				Стадия	Лист
				ПМТ	9
				Листов	27
Чертеж межевания территории. М 1:2000				ООО "НПП "Инженер"	

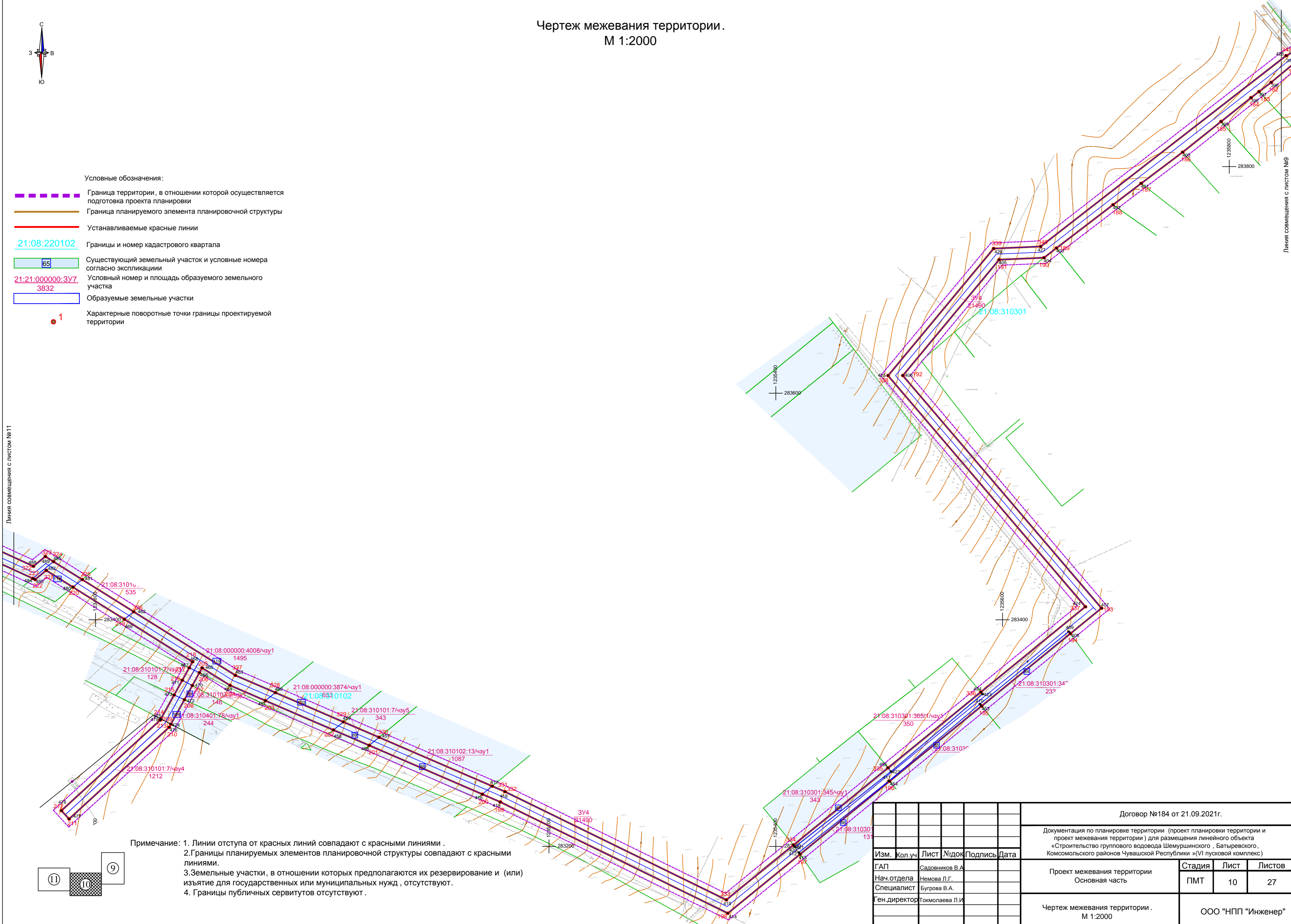
Чертеж межевания территории.
М 1:2000



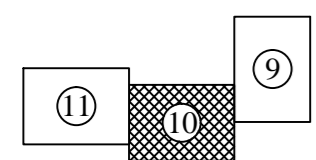
- Условные обозначения:
- Граница территории, в отношении которой осуществляется подготовка проекта планировки
 - Граница планируемого элемента планировочной структуры
 - Устанавливаемые красные линии
 - 21:08:220102 Границы и номер кадастрового квартала
 - 65 Существующий земельный участок и условные номера согласно экспликации
 - 21:21:000000:3У7
3832 Условный номер и площадь образуемого земельного участка
 - Образуемые земельные участки
 - 1 Характерные поворотные точки границы проектируемой территории

Линия совмещения с листом №11

Линия совмещения с листом №9




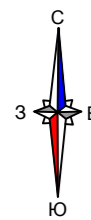
Примечание: 1. Линии отступа от красных линий совпадают с красными линиями.
2. Границы планируемых элементов планировочной структуры совпадают с красными линиями.
3. Земельные участки, в отношении которых предполагаются их резервирование и (или) изъятие для государственных или муниципальных нужд, отсутствуют.
4. Границы публичных сервитутов отсутствуют.



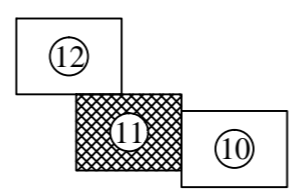
					Договор №184 от 21.09.2021г.					
					Документация по планировке территории (проект планировки территории и проект межевания территории) для размещения линейного объекта «Строительство группового водовода Шемуршинского, Батыревского, Комсомольского районов Чувашской Республики» (V1 пусковой комплекс)					
Изм.	Кол.уч.	Лист	Модок	Подпись	Дата	Проект межевания территории Основная часть		Стадия	Лист	Листов
ГАП		Садовников В.А.						ПМТ	10	27
Нач.отдела		Немова Л.Г.				Чертеж межевания территории. М 1:2000		ООО "НПП "Инженер"		
Специалист		Бугрова В.А.								
Ген.директор		Токмолаева Л.И.								

Чертеж межевания территории. М 1:2000

Линия совмещения с листом №12



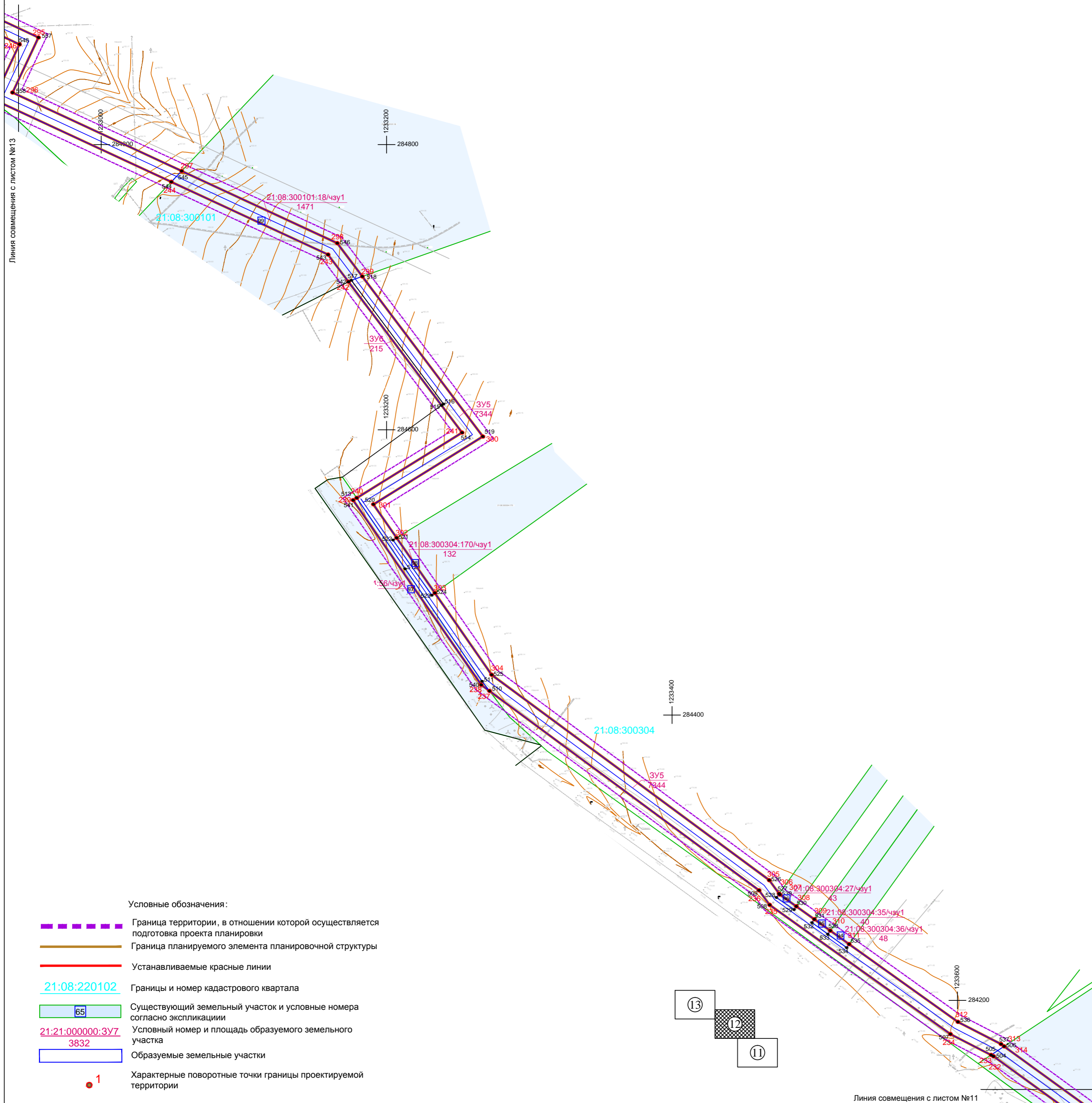
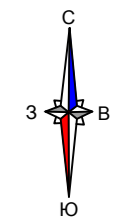
- Условные обозначения:
- Граница территории, в отношении которой осуществляется подготовка проекта планировки
 - Граница планируемого элемента планировочной структуры
 - Устанавливаемые красные линии
 - 21:08:220102 Границы и номер кадастрового квартала
 - 65 Существующий земельный участок и условные номера согласно экспликации
 - 21:21:000000:3У7 3832 Условный номер и площадь образуемого земельного участка
 - 1 Образуемые земельные участки
 - 1 Характерные поворотные точки границы проектируемой территории



Примечание: 1. Линии отступа от красных линий совпадают с красными линиями .
 2. Границы планируемых элементов планировочной структуры совпадают с красными линиями.
 3. Земельные участки, в отношении которых предполагаются их резервирование и (или) изъятие для государственных или муниципальных нужд, отсутствуют.
 4. Границы публичных сервитутов отсутствуют .

					Договор №184 от 21.09.2021г.			
					Документация по планировке территории (проект планировки территории и проект межевания территории) для размещения линейного объекта «Строительство группового водовода Шемуриинского, Батыревского, Комсомольского районов Чувашской Республики »(V1 пусковой комплекс)			
Изм.	Кол.уч.	Лист	Подпись	Дата	Проект межевания территории Основная часть	Стадия	Лист	Листов
ГАП		Садовников В.А.				ПМТ	11	27
Нач.отдела		Немова Л.Г.			Чертеж межевания территории . М 1:2000	ООО "НПП "Инженер"		
Специалист		Бугрова В.А.						
Ген.директор		Токмолаева Л.И.						

Чертеж межевания территории.
М 1:2000




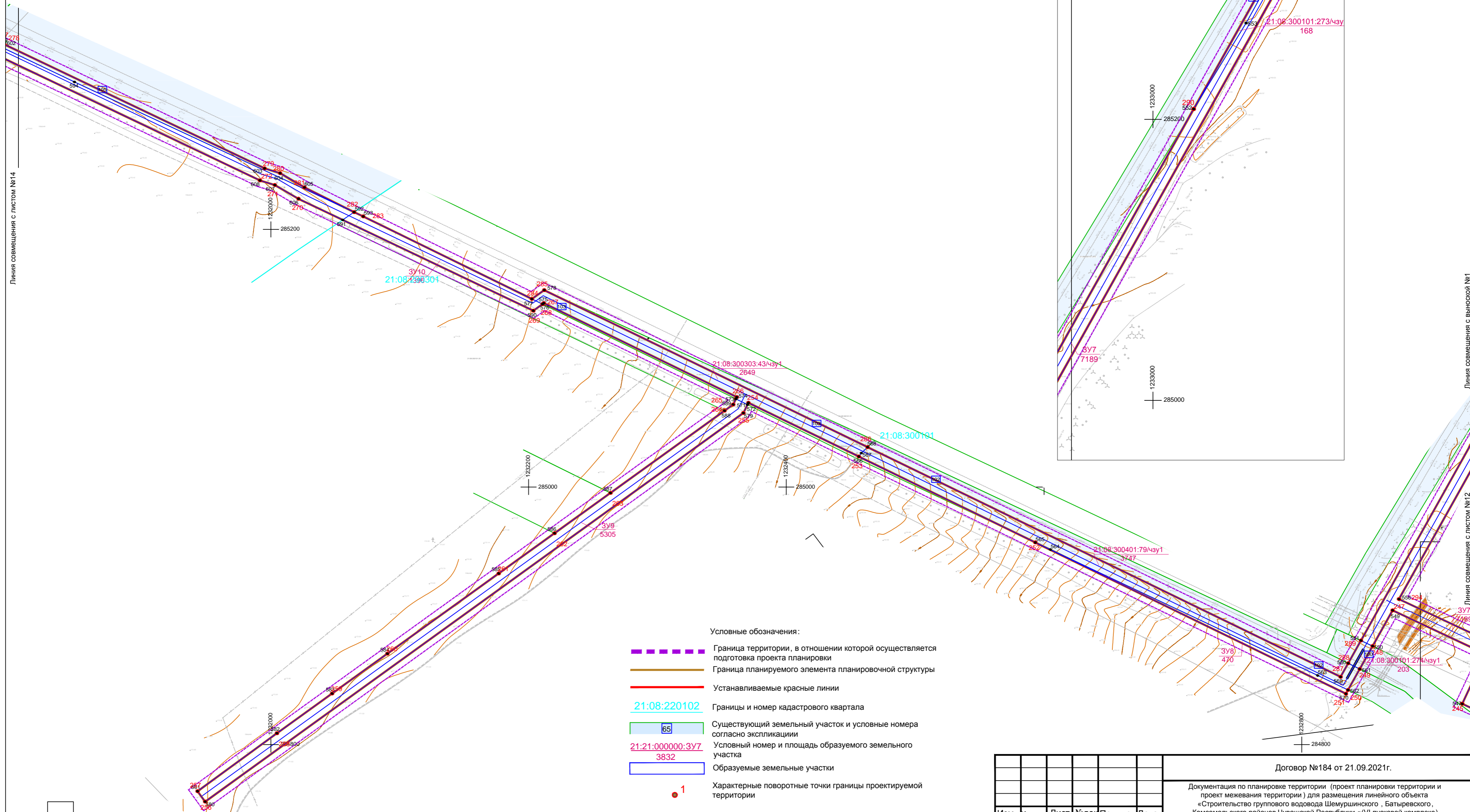
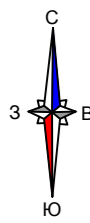
Условные обозначения:

- — — — — Граница территории, в отношении которой осуществляется подготовка проекта планировки
- — — — — Граница планируемого элемента планировочной структуры
- — — — — Устанавливаемые красные линии
- 21:08:220102 Границы и номер кадастрового квартала
- 65 Существующий земельный участок и условные номера согласно экспликации
- 21:21:000000:3У7
3832 Условный номер и площадь образуемого земельного участка
- Образуемые земельные участки
- 1 Характерные поворотные точки границы проектируемой территории

- Примечание: 1. Линии отступа от красных линий совпадают с красными линиями.
2. Границы планируемых элементов планировочной структуры совпадают с красными линиями.
3. Земельные участки, в отношении которых предполагаются их резервирование и (или) изъятие для государственных или муниципальных нужд, отсутствуют.
4. Границы публичных сервитутов отсутствуют.

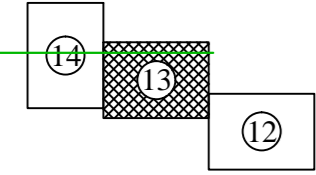
Договор №184 от 21.09.2021г.					
Документация по планировке территории (проект планировки территории и проект межевания территории) для размещения линейного объекта «Строительство группового водовода Шемуришинского, Батыревского, Комсомольского районов Чувашской Республики» (V1 пусковой комплекс)					
Изм.	Кол.уч.	Лист	№ док.	Подпись	Дата
ГАП		Садовников В.А.			
Нач.отдела		Немова Л.Г.			
Специалист		Бугрова В.А.			
Ген.директор		Токмолаева Л.И.			
Проект межевания территории Основная часть				Стадия	Лист
				ПМТ	12
				Листов	27
Чертеж межевания территории. М 1:2000				ООО "НПП "Инженер"	

Чертеж межевания территории.
М 1:2000



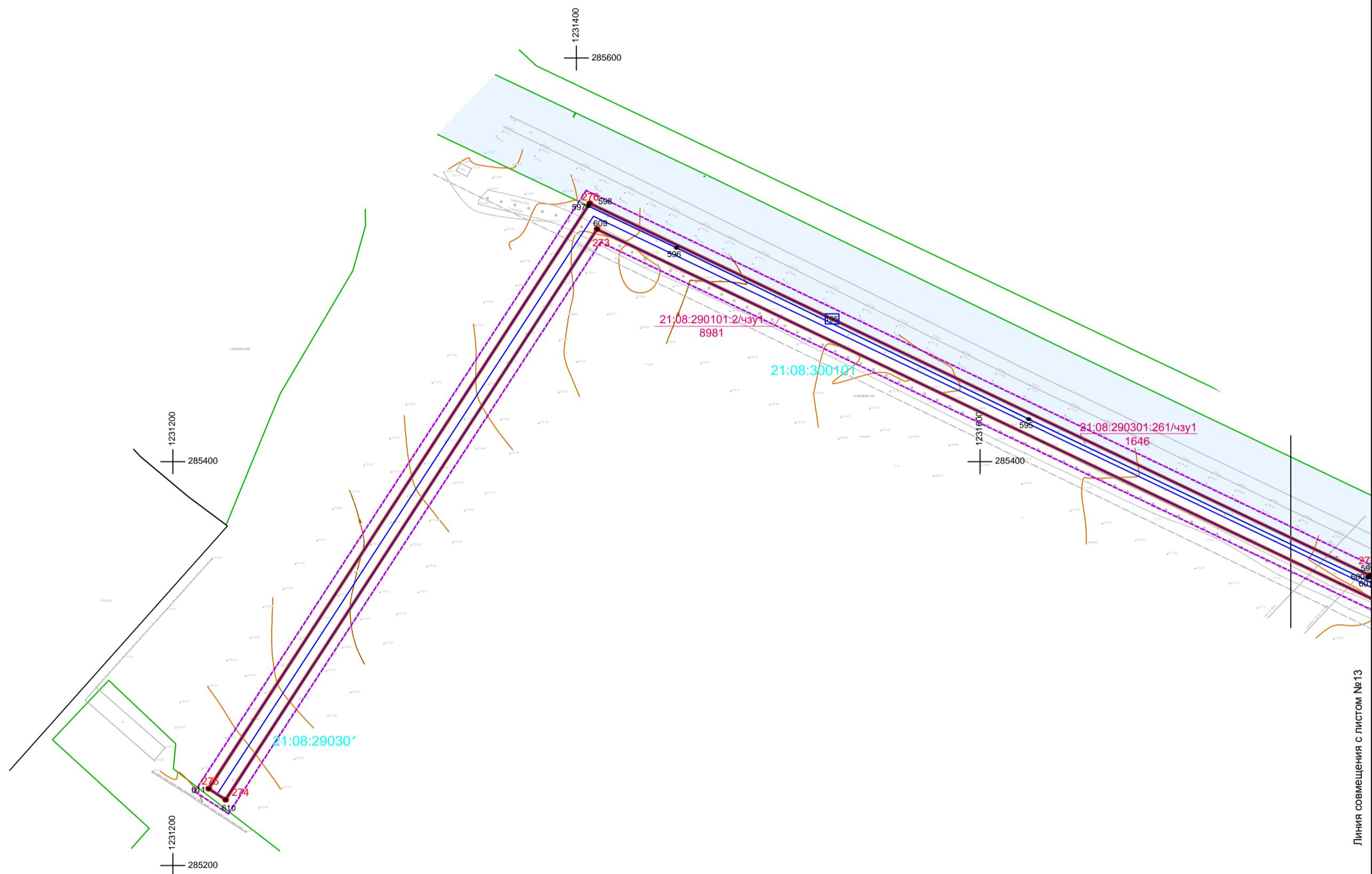
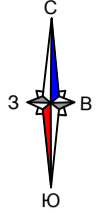
- Условные обозначения:
- - - Граница территории, в отношении которой осуществляется подготовка проекта планировки
 - Граница планируемого элемента планировочной структуры
 - Устанавливаемые красные линии
 - 21:08:220102 Границы и номер кадастрового квартала
 - 65 Существующий земельный участок и условные номера согласно экспликации
 - 21:21:000000:3У7
3832 Условный номер и площадь образуемого земельного участка
 - образуемые земельные участки
 - 1 Характерные поворотные точки границы проектируемой территории

Примечание: 1. Линии отступа от красных линий совпадают с красными линиями.
2. Границы планируемых элементов планировочной структуры совпадают с красными линиями.
3. Земельные участки, в отношении которых предполагается их резервирование и (или) изъятие для государственных или муниципальных нужд, отсутствуют.
4. Границы публичных сервитутов отсутствуют.



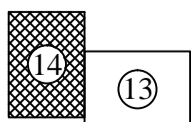
					Договор №184 от 21.09.2021г.			
					Документация по планировке территории (проект планировки территории и проект межевания территории) для размещения линейного объекта «Строительство группового водовода Шемуршинского, Батыревского, Комсомольского районов Чувашской Республики» (V1 пусковой комплекс)			
Изм.	Кол.уч.	Лист	Подпись	Дата	Проект межевания территории Основная часть	Стадия	Лист	Листов
ГАП		Садовников В.А.				ПМТ	13	27
Нач.отдела		Немова Л.Г.						
Специалист		Бугрова В.А.						
Ген.директор		Токмолаева Л.И.						
					Чертеж межевания территории. М 1:2000		ООО "НПП "Инженер"	

Чертеж межевания территории. М 1:2000



Условные обозначения:

- Граница территории, в отношении которой осуществляется подготовка проекта планировки
- Граница планируемого элемента планировочной структуры
- Устанавливаемые красные линии
- 21:08:220102 Границы и номер кадастрового квартала
- 65 Существующий земельный участок и условные номера согласно экспликации
- 21:21:000000:3/У7
3832 Условный номер и площадь образуемого земельного участка
- образуемые земельные участки
- 1 Характерные поворотные точки границы проектируемой территории

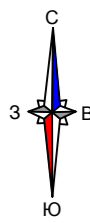


- Примечание: 1. Линии отступа от красных линий совпадают с красными линиями .
 2. Границы планируемых элементов планировочной структуры совпадают с красными линиями.
 3. Земельные участки, в отношении которых предполагаются их резервирование и (или) изъятие для государственных или муниципальных нужд, отсутствуют.
 4. Границы публичных сервитутов отсутствуют .

Договор №184 от 21.09.2021г.					
Документация по планировке территории (проект планировки территории и проект межевания территории) для размещения линейного объекта «Строительство группового водовода Шемуришинского, Батыревского, Комсомольского районов Чувашской Республики» (VI пусковой комплекс)					
Изм.	кол.уч	Лист	№ док	Подпись	Дата
ГАП		Садовников В.А.			
Нач.отдела		Немова Л.Г.			
Специалист		Бугрова В.А.			
Ген.директор		Токмолаева Л.И.			
Проект межевания территории Основная часть				Стадия	Лист
				ПМТ	14
Чертеж межевания территории. М 1:2000				Листов	27
				ООО "НПП "Инженер"	

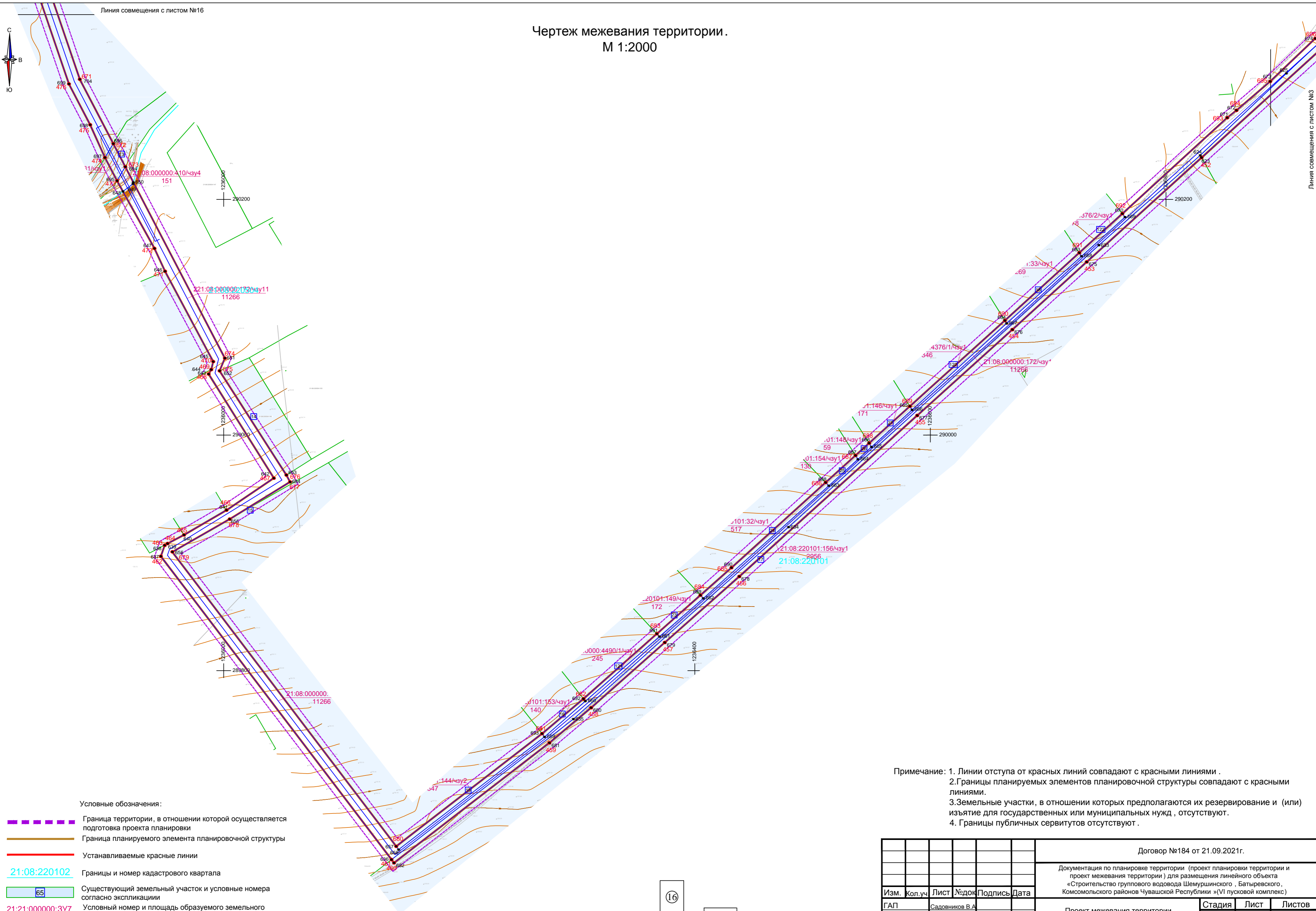
Линия совмещения с листом №13

Чертеж межевания территории.
М 1:2000



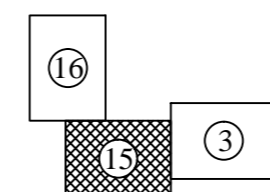
Линия совмещения с листом №16

Линия совмещения с листом №3



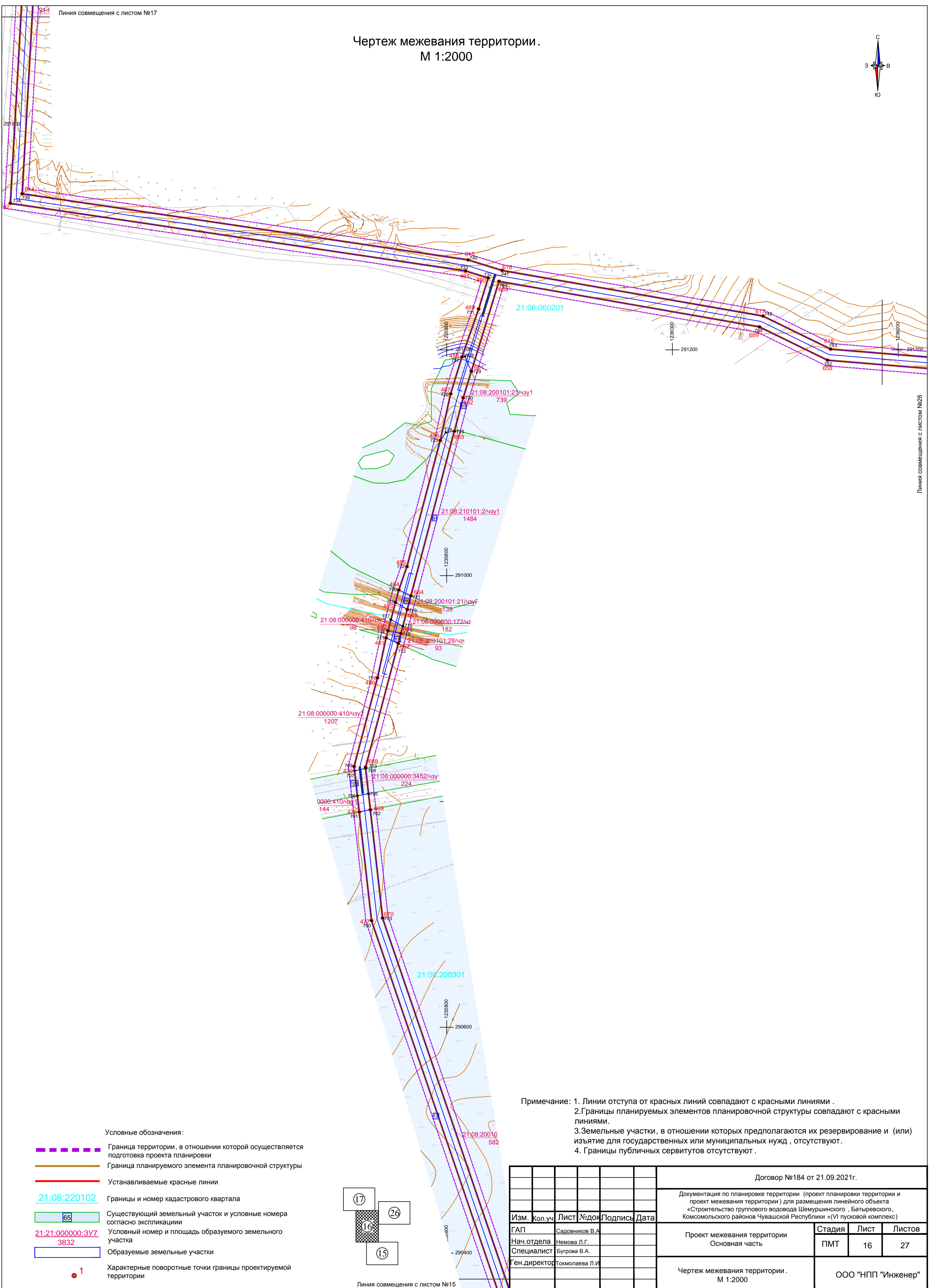
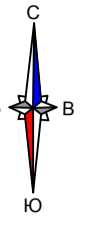
- Условные обозначения:
- Граница территории, в отношении которой осуществляется подготовка проекта планировки
 - Граница планируемого элемента планировочной структуры
 - Устанавливаемые красные линии
 - 21:08:220102 Границы и номер кадастрового квартала
 - 65 Существующий земельный участок и условные номера согласно экспликации
 - 21:21:000000:3У7 3832 Условный номер и площадь образуемого земельного участка
 - образуемые земельные участки
 - 1 Характерные поворотные точки границы проектируемой территории

- Примечание:
1. Линии отступа от красных линий совпадают с красными линиями.
 2. Границы планируемых элементов планировочной структуры совпадают с красными линиями.
 3. Земельные участки, в отношении которых предполагаются их резервирование и (или) изъятие для государственных или муниципальных нужд, отсутствуют.
 4. Границы публичных сервитутов отсутствуют.



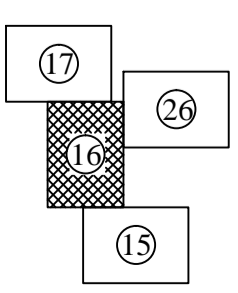
Договор №184 от 21.09.2021г.					
Документация по планировке территории (проект планировки территории и проект межевания территории) для размещения линейного объекта «Строительство группового водовода Шемуршинского, Батыревского, Комсомольского районов Чувашской Республики» (V1 пусковой комплекс)					
Изм.	Кол.уч.	Лист	Издок	Подпись	Дата
ГАП		Садовников В.А.			
Нач.отдела		Немова Л.Г.			
Специалист		Бурова В.А.			
Ген.директор		Томмолаева Л.И.			
Проект межевания территории Основная часть				Стадия	Лист
				ПМТ	15
Чертеж межевания территории. М 1:2000				Листов	27
				ООО "НПП "Инженер"	

Чертеж межевания территории.
М 1:2000



- Условные обозначения:
- Граница территории, в отношении которой осуществляется подготовка проекта планировки
 - Граница планируемого элемента планировочной структуры
 - Устанавливаемые красные линии
 - 21:08:220102 Границы и номер кадастрового квартала
 - 65 Существующий земельный участок и условные номера согласно экспликации
 - 21:21:000000:3У7
3832 Условный номер и площадь образуемого земельного участка
 - Образуемые земельные участки
 - 1 Характерные поворотные точки границы проектируемой территории

- Примечание:
1. Линии отступа от красных линий совпадают с красными линиями.
 2. Границы планируемых элементов планировочной структуры совпадают с красными линиями.
 3. Земельные участки, в отношении которых предполагаются их резервирование и (или) изъятие для государственных или муниципальных нужд, отсутствуют.
 4. Границы публичных сервитутов отсутствуют.



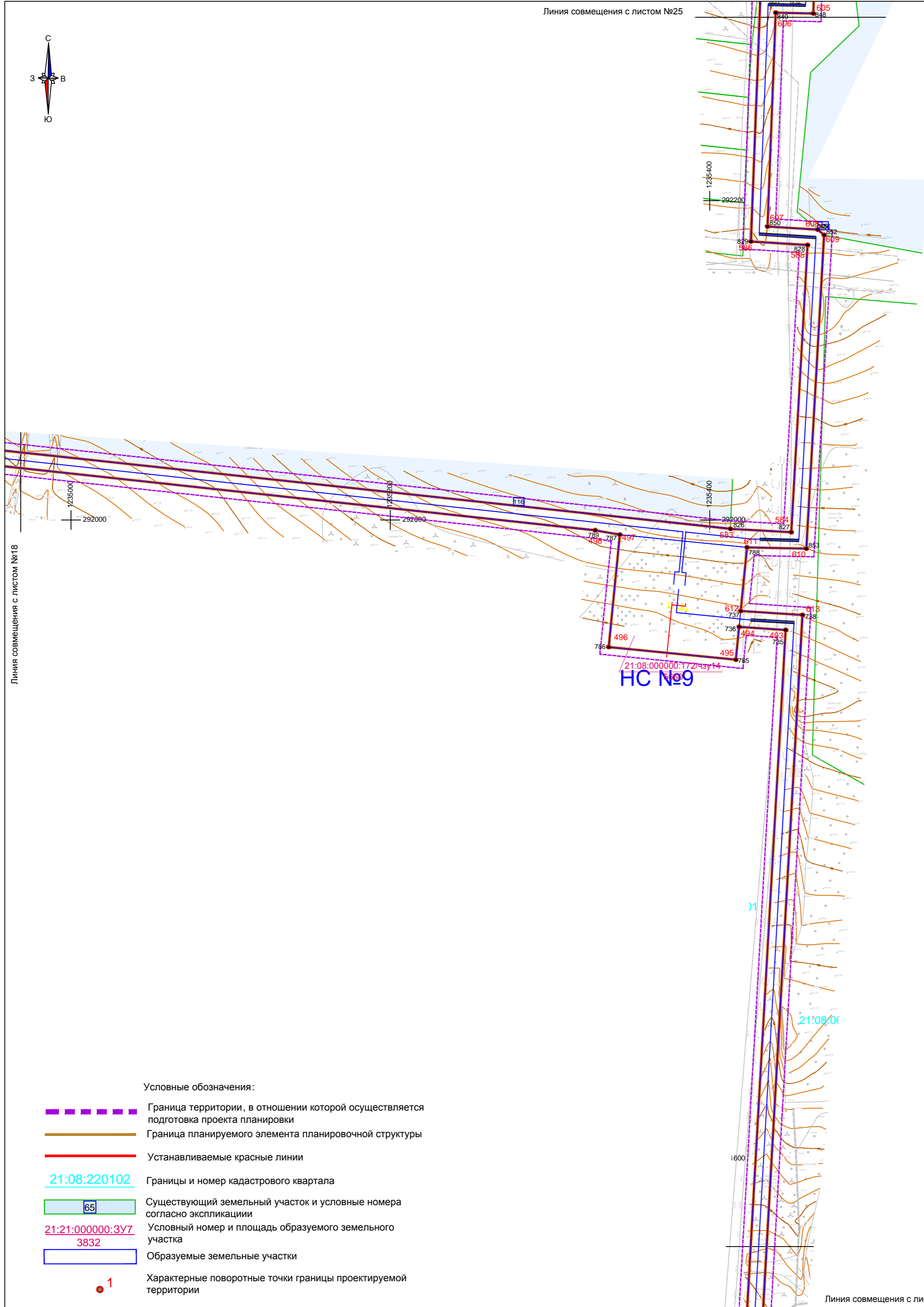
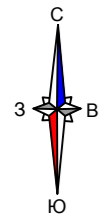
					Договор №184 от 21.09.2021г.					
					Документация по планировке территории (проект планировки территории и проект межевания территории) для размещения линейного объекта «Строительство группового водовода Шемуршинского, Батыревского, Комсомольского районов Чувашской Республики» (V1 пусковой комплекс)					
Изм.	кол.уч	Лист	№ док	Подпись	Дата	Проект межевания территории Основная часть				
ГАП		Садовников В.А.						Стадия	Лист	Листов
Нач.отдела		Немова Л.Г.						ПМТ	16	27
Специалист		Бугрова В.А.								
Ген.директор		Токмолаева Л.И.				Чертеж межевания территории. М 1:2000		ООО "НПП "Инженер"		

Линия совмещения с листом №17

Линия совмещения с листом №26

Линия совмещения с листом №15

Чертеж межевания территории.
М 1:2000



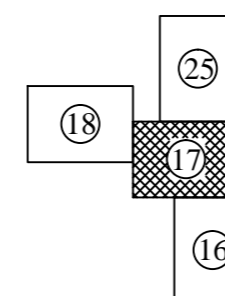
Линия совмещения с листом №18

Линия совмещения с листом №16

Условные обозначения:

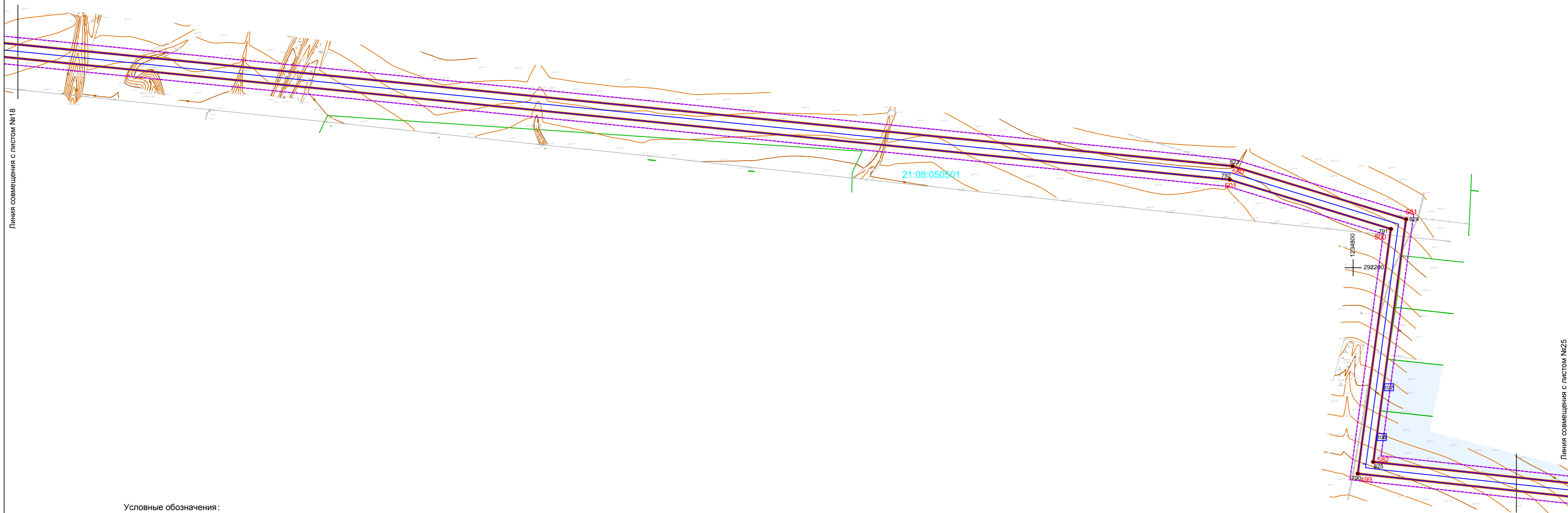
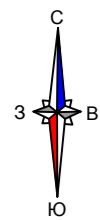
- Граница территории, в отношении которой осуществляется подготовка проекта планировки
- Граница планируемого элемента планировочной структуры
- Устанавливаемые красные линии
- 21:08:220102 Границы и номер кадастрового квартала
- 65 Существующий земельный участок и условные номера согласно экспликации
- 21:21:000000:3У7 3832 Условный номер и площадь образуемого земельного участка
- Образуемые земельные участки
- 1 Характерные поворотные точки границы проектируемой территории

- Примечание: 1. Линии отступа от красных линий совпадают с красными линиями.
 2. Границы планируемых элементов планировочной структуры совпадают с красными линиями.
 3. Земельные участки, в отношении которых предполагаются их резервирование и (или) изъятие для государственных или муниципальных нужд, отсутствуют.
 4. Границы публичных сервитутов отсутствуют.



Договор №184 от 21.09.2021г.					
Документация по планировке территории (проект планировки территории и проект межевания территории) для размещения линейного объекта «Строительство группового водовода Шемуршинского, Батыревского, Комсомольского районов Чувашской Республики» (VI пусковой комплекс)					
Изм.	Кол.уч.	Лист	№ док.	Подпись	Дата
ГАП		Садовников В.А.			
Нач.отдела		Немова Л.Г.			
Специалист		Бугрова В.А.			
Ген.директор		Токмолаева Л.И.			
Проект межевания территории Основная часть				Стадия	Лист
				ПМТ	17
					Листов
					27
Чертеж межевания территории. М 1:2000				ООО "НПП "Инженер"	

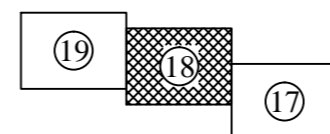
Чертеж межевания территории.
М 1:2000



Линия совмещения с листом №25

Условные обозначения:

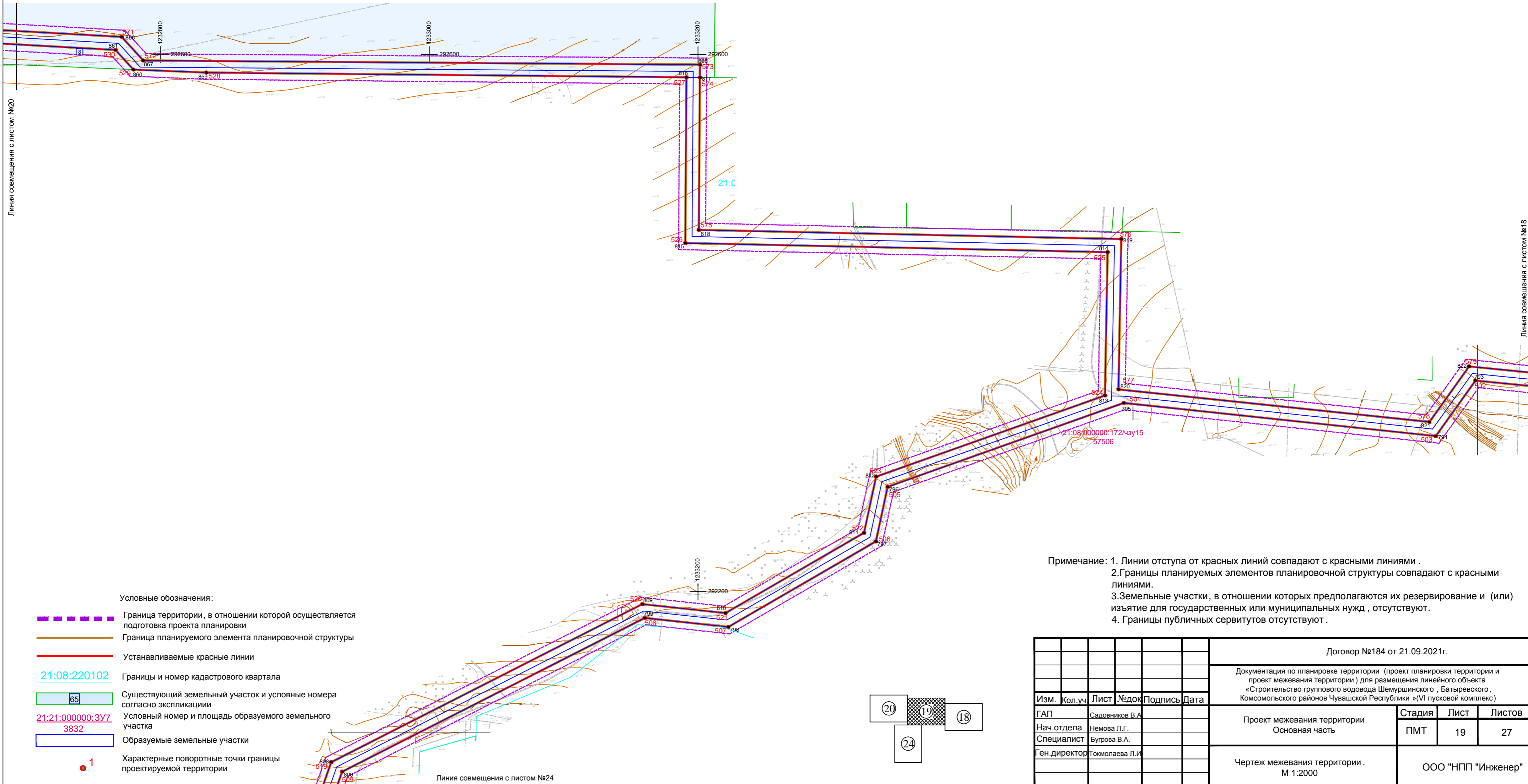
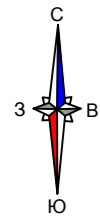
- Граница территории, в отношении которой осуществляется подготовка проекта планировки
- Граница планируемого элемента планировочной структуры
- Устанавливаемые красные линии
- Границы и номер кадастрового квартала
- Существующий земельный участок и условные номера согласно экспликации
- Условный номер и площадь образуемого земельного участка
- образуемые земельные участки
- 1 Характерные поворотные точки границы проектируемой территории



- Примечание: 1. Линии отступа от красных линий совпадают с красными линиями .
 2. Границы планируемых элементов планировочной структуры совпадают с красными линиями.
 3. Земельные участки, в отношении которых предполагаются их резервирование и (или) изъятие для государственных или муниципальных нужд, отсутствуют.
 4. Границы публичных сервитутов отсутствуют .

						Договор №184 от 21.09.2021г.			
						Документация по планировке территории (проект планировки территории и проект межевания территории) для размещения линейного объекта «Строительство группового водовода Шемуршинского, Батыревского, Комсомольского районов Чувашской Республики» (V1 пусковой комплекс)			
Изм.	Кол.уч.	Лист	№ док.	Подпись	Дата	Проект межевания территории Основная часть	Стадия	Лист	Листов
ГАП		Садовников В.А.					ПМТ	18	27
Нач.отдела		Немова Л.Г.				Чертеж межевания территории . М 1:2000	ООО "НПП "Инженер"		
Специалист		Бугрова В.А.							
Ген.директор		Токмолаева Л.И.							

Чертеж межевания территории.
М 1:2000



Линия совмещения с листом №20

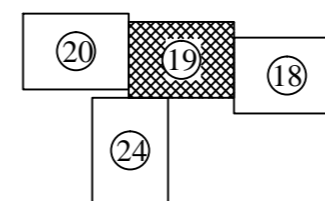
Линия совмещения с листом №18

Линия совмещения с листом №24

Условные обозначения:

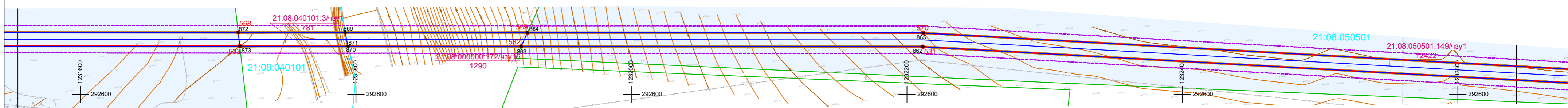
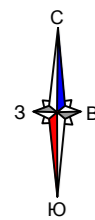
- Граница территории, в отношении которой осуществляется подготовка проекта планировки
- Граница планируемого элемента планировочной структуры
- Устанавливаемые красные линии
- 21:08:220102 Границы и номер кадастрового квартала
- 65 Существующий земельный участок и условные номера согласно экспликации
- 21:21:000000:3У7 3832 Условный номер и площадь образуемого земельного участка
- образуемые земельные участки
- 1 ● Характерные поворотные точки границы проектируемой территории

- Примечание: 1. Линии отступа от красных линий совпадают с красными линиями .
 2. Границы планируемых элементов планировочной структуры совпадают с красными линиями.
 3. Земельные участки, в отношении которых предполагается их резервирование и (или) изъятие для государственных или муниципальных нужд , отсутствуют.
 4. Границы публичных сервитутов отсутствуют .



Договор №184 от 21.09.2021г.					
Документация по планировке территории (проект планировки территории и проект межевания территории) для размещения линейного объекта «Строительство группового водовода Шемуришского , Батыревского , Комсомольского районов Чувашской Республики »(VI пусковой комплекс)					
Изм.	Кол.уч.	Лист	№ док	Подпись	Дата
ГАП		Садовников В.А.			
Нач.отдела		Немова Л.Г.			
Специалист		Бугрова В.А.			
Ген.директор		Токмолаева Л.И.			
Проект межевания территории Основная часть				Стадия	Лист
				ПМТ	19
Чертеж межевания территории . М 1:2000				Листов 27	
				ООО "НПП "Инженер"	

Чертеж межевания территории.
М 1:2000




Линия совмещения с листом №21

Линия совмещения с листом №19

Условные обозначения:

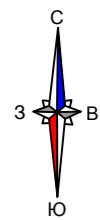
- - - - - Граница территории, в отношении которой осуществляется подготовка проекта планировки
- — — — — Граница планируемого элемента планировочной структуры
- — — — — Устанавливаемые красные линии
- 21:08:220102 Границы и номер кадастрового квартала
- 65 Существующий земельный участок и условные номера согласно экспликации
- 21:21:000000:3У7
3832 Условный номер и площадь образуемого земельного участка
- Образуемые земельные участки
- 1 Характерные поворотные точки границы проектируемой территории

- Примечание: 1. Линии отступа от красных линий совпадают с красными линиями.
2. Границы планируемых элементов планировочной структуры совпадают с красными линиями.
3. Земельные участки, в отношении которых предполагаются их резервирование и (или) изъятие для государственных или муниципальных нужд, отсутствуют.
4. Границы публичных сервитутов отсутствуют.



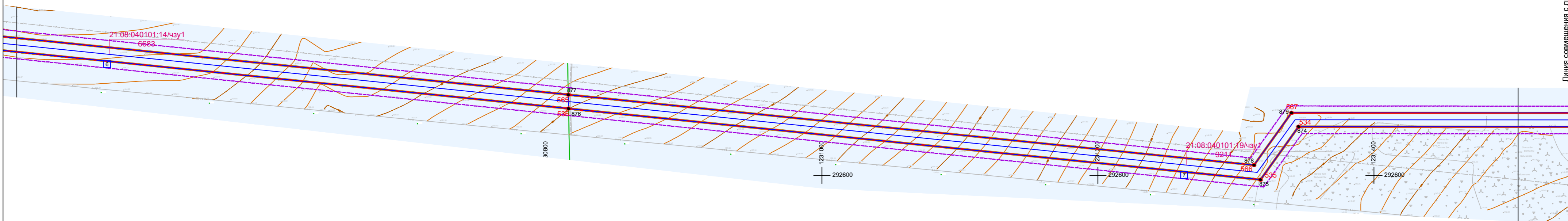
Договор №184 от 21.09.2021г.					
Документация по планировке территории (проект планировки территории и проект межевания территории) для размещения линейного объекта «Строительство группового водовода Шемуришинского, Батыревского, Комсомольского районов Чувашской Республики» (VI пусковой комплекс)					
Изм.	Кол.уч.	Лист	№ док.	Подпись	Дата
ГАП		Садовников В.А.			
Нач.отдела		Немова Л.Г.			
Специалист		Бугрова В.А.			
Ген.директор		Токмолаева Л.И.			
Проект межевания территории Основная часть				Стадия	Лист
				ПМТ	20
Чертеж межевания территории. М 1:2000				Листов	27
				ООО "НПП "Инженер"	

Чертеж межевания территории.
М 1:2000



Линия совмещения с листом №22

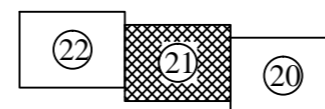
Линия совмещения с листом №20



Условные обозначения:

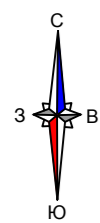
- Граница территории, в отношении которой осуществляется подготовка проекта планировки
- Граница планируемого элемента планировочной структуры
- Устанавливаемые красные линии
- 21:08:220102 Границы и номер кадастрового квартала
- 65 Существующий земельный участок и условные номера согласно экспликации
- 21:21:000000:3У7
3832 Условный номер и площадь образуемого земельного участка
- 1 Образуемые земельные участки
- 1 Характерные поворотные точки границы проектируемой территории

- Примечание: 1. Линии отступа от красных линий совпадают с красными линиями.
2. Границы планируемых элементов планировочной структуры совпадают с красными линиями.
3. Земельные участки, в отношении которых предполагаются их резервирование и (или) изъятие для государственных или муниципальных нужд, отсутствуют.
4. Границы публичных сервитутов отсутствуют.

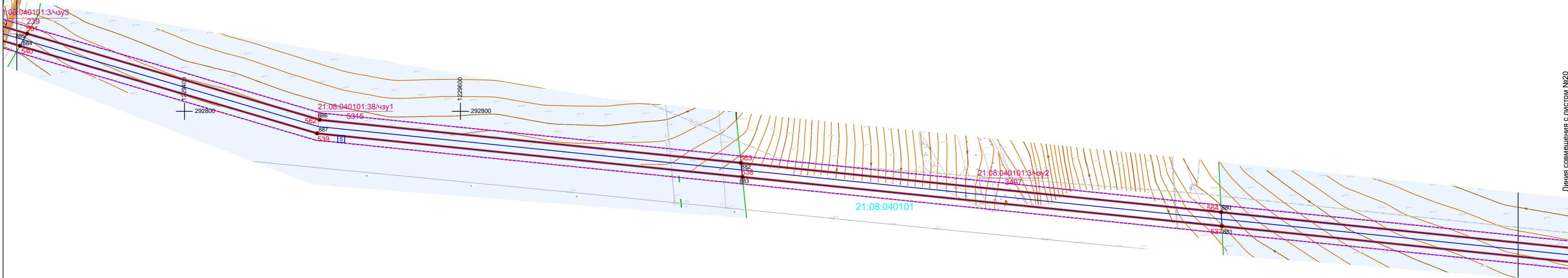


Договор №184 от 21.09.2021г.					
Документация по планировке территории (проект планировки территории и проект межевания территории) для размещения линейного объекта «Строительство группового водовода Шемуришинского, Батыревского, Комсомольского районов Чувашской Республики» (VI пусковой комплекс)					
Изм.	Кол.уч.	Лист	№ док.	Подпись	Дата
ГАП		Садовников В.А.			
Нач.отдела		Немова Л.Г.			
Специалист		Бугрова В.А.			
Ген.директор		Токмолаева Л.И.			
Проект межевания территории Основная часть				Стадия	Лист
				ПМТ	21
					Листов
					27
Чертеж межевания территории. М 1:2000				ООО "НПП "Инженер"	

Чертеж межевания территории.
М 1:2000



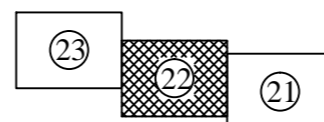
Линия совмещения с листом №22



Условные обозначения:

- - - - - Граница территории, в отношении которой осуществляется подготовка проекта планировки
- — — — — Граница планируемого элемента планировочной структуры
- — — — — Устанавливаемые красные линии
- 21:08:220102 Границы и номер кадастрового квартала
- 65 Существующий земельный участок и условные номера согласно экспликации
- 21:21:000000:3У7
3832 Условный номер и площадь образуемого земельного участка
- образуемые земельные участки
- 1 Характерные поворотные точки границы проектируемой территории

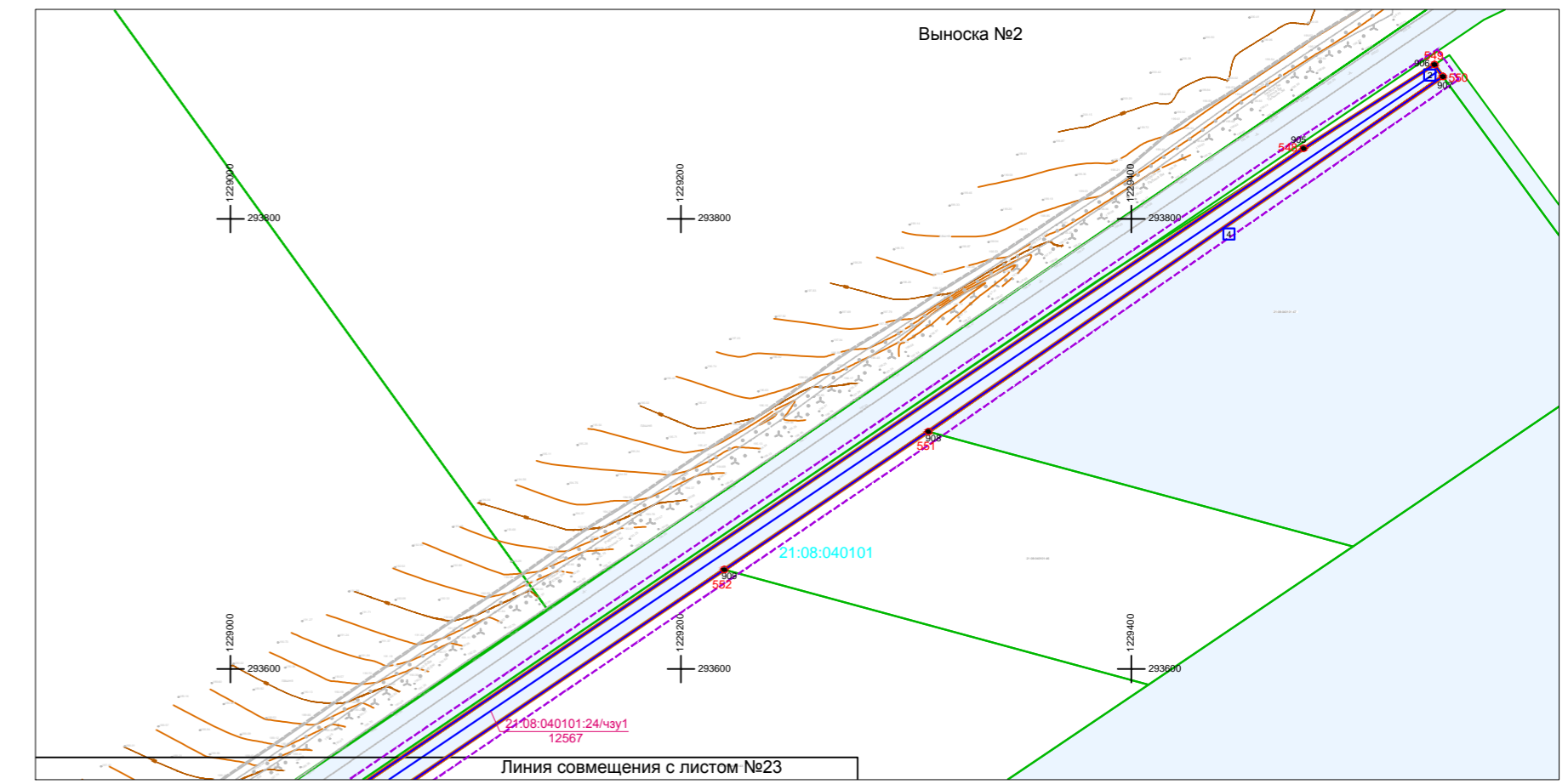
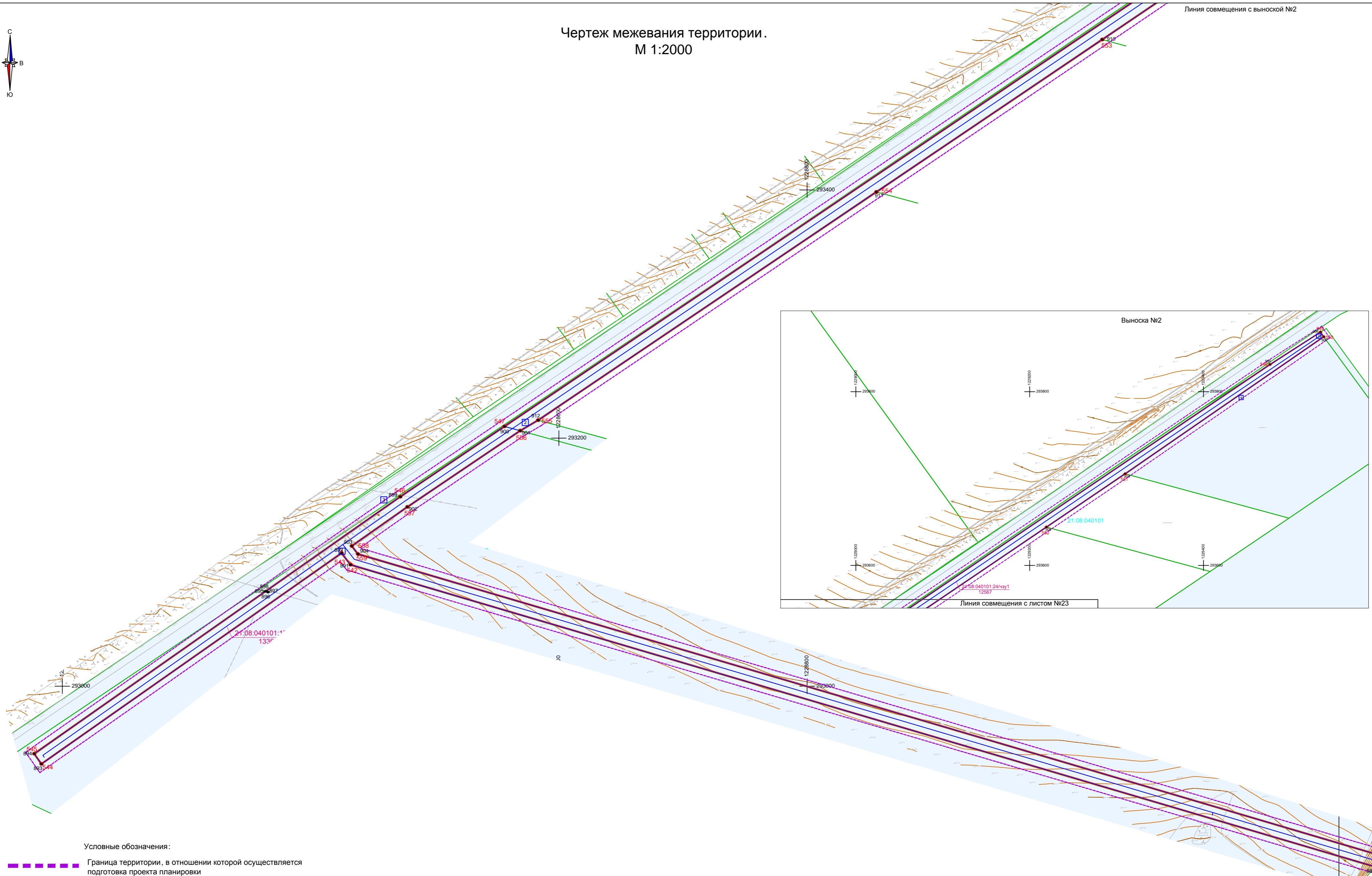
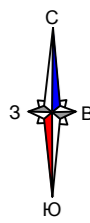
- Примечание: 1. Линии отступа от красных линий совпадают с красными линиями.
 2. Границы планируемых элементов планировочной структуры совпадают с красными линиями.
 3. Земельные участки, в отношении которых предполагаются их резервирование и (или) изъятие для государственных или муниципальных нужд, отсутствуют.
 4. Границы публичных сервитутов отсутствуют.



Договор №184 от 21.09.2021г.					
Документация по планировке территории (проект планировки территории и проект межевания территории) для размещения линейного объекта «Строительство группового водовода Шемуршинского, Батыревского, Комсомольского районов Чувашской Республики» (VI пусковой комплекс)					
Изм.	Кол.уч.	Лист	№ док.	Подпись	Дата
ГАП		Садовников В.А.			
Нач.отдела		Немова Л.Г.			
Специалист		Бугрова В.А.			
Ген.директор		Токмолаева Л.И.			
Проект межевания территории Основная часть				Стадия	Лист
				ПМТ	22
				Листов	27
Чертеж межевания территории. М 1:2000				ООО "НПП "Инженер"	

Чертеж межевания территории.
М 1:2000

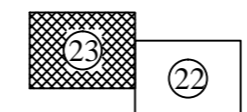
Линия совмещения с выноской №2



- Условные обозначения:
- Граница территории, в отношении которой осуществляется подготовка проекта планировки
 - Граница планируемого элемента планировочной структуры
 - Устанавливаемые красные линии
 - 21:08:220102 Границы и номер кадастрового квартала
 - 65 Существующий земельный участок и условные номера согласно экспликации
 - 21:21:000000:3У7 3832 Условный номер и площадь образуемого земельного участка
 - образуемые земельные участки
 - 1 Характерные поворотные точки границы проектируемой территории

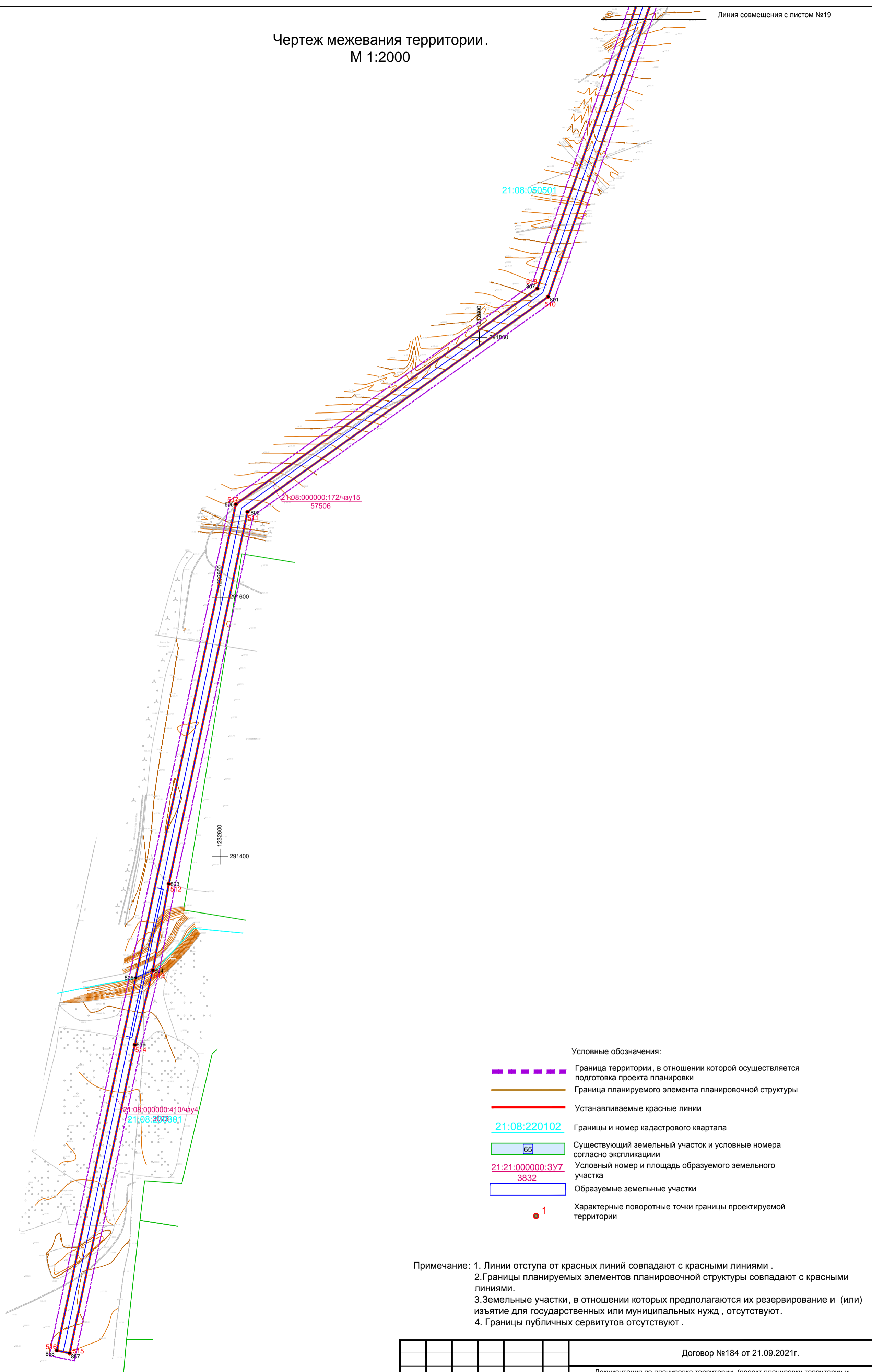
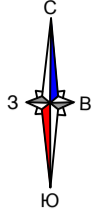
Примечание: 1. Линии отступа от красных линий совпадают с красными линиями.
2. Границы планируемых элементов планировочной структуры совпадают с красными линиями.
3. Земельные участки, в отношении которых предполагается их резервирование и (или) изъятие для государственных или муниципальных нужд, отсутствуют.
4. Границы публичных сервитутов отсутствуют.

					Договор №184 от 21.09.2021г.			
					Документация по планировке территории (проект планировки территории и проект межевания территории) для размещения линейного объекта «Строительство группового водовода Шемуришинского, Батыревского, Комсомольского районов Чувашской Республики» (VI пусковой комплекс)			
Изм.	Кол.уч.	Лист	Издок	Подпись	Дата	Проект межевания территории Основная часть		
ГАП		Садовников В.А.						Стадия
		Нач.отдела		Немова Л.Г.		ПМТ	23	27
		Специалист		Бугрова В.А.		ООО "НПП "Инженер"		
		Ген.директор		Токмолаева Л.И.				
					Чертеж межевания территории. М 1:2000			



Линия совмещения с листом №22

Чертеж межевания территории. М 1:2000

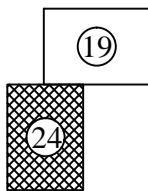


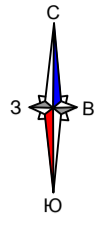
Условные обозначения:

- Граница территории, в отношении которой осуществляется подготовка проекта планировки
- Граница планируемого элемента планировочной структуры
- Устанавливаемые красные линии
- Границы и номер кадастрового квартала
- Существующий земельный участок и условные номера согласно экспликации
- Условный номер и площадь образуемого земельного участка
- образуемые земельные участки
- Характерные поворотные точки границы проектируемой территории

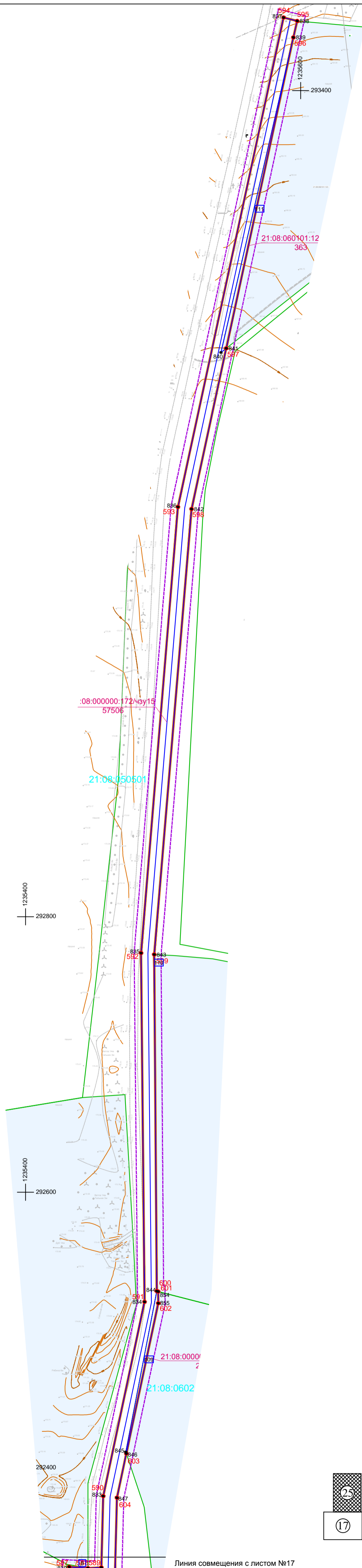
- Примечание: 1. Линии отступа от красных линий совпадают с красными линиями .
 2. Границы планируемых элементов планировочной структуры совпадают с красными линиями.
 3. Земельные участки, в отношении которых предполагаются их резервирование и (или) изъятие для государственных или муниципальных нужд, отсутствуют.
 4. Границы публичных сервитутов отсутствуют .

Договор №184 от 21.09.2021г.					
Документация по планировке территории (проект планировки территории и проект межевания территории) для размещения линейного объекта «Строительство группового водовода Шемуришинского, Батыревского, Комсомольского районов Чувашской Республики »(VI пусковой комплекс)					
Изм.	кол.уч	Лист	№ док	Подпись	Дата
ГАП		Садовников В.А.			
Нач.отдела		Немова Л.Г.			
Специалист		Бугрова В.А.			
Ген.директор		Токмолаева Л.И.			
Проект межевания территории Основная часть				Стадия	Лист
				ПМТ	24
Чертеж межевания территории. М 1:2000				Листов	27
				ООО "НПП "Инженер"	





Чертеж межевания территории.
М 1:2000



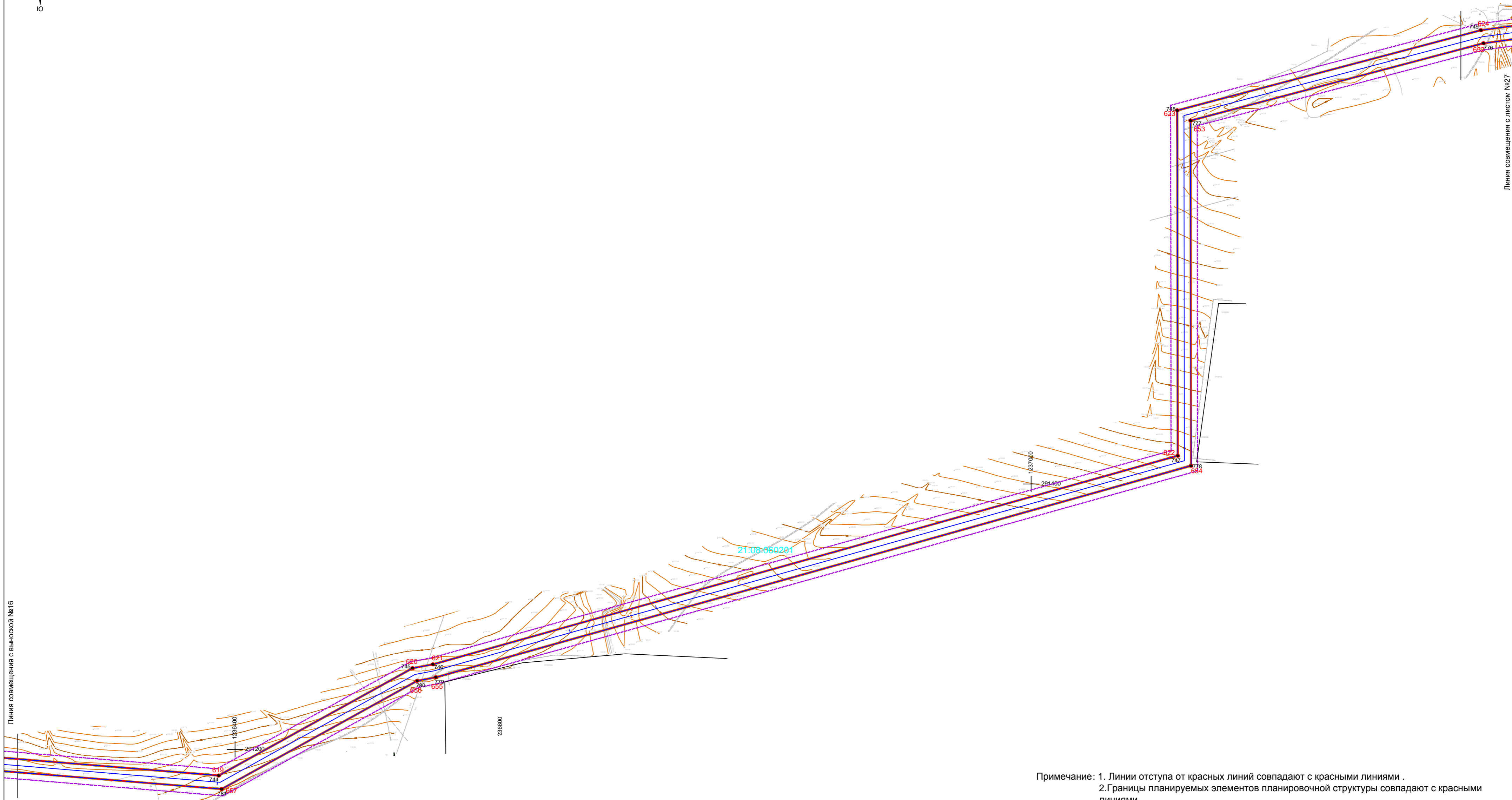
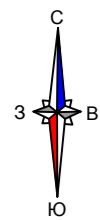
- Граница территории, в отношении которой осуществляется подготовка проекта планировки
- Граница планируемого элемента планировочной структуры
- Устанавливаемые красные линии
- Границы и номер кадастрового квартала
- Существующий земельный участок и условные номера согласно экспликации
- Условный номер и площадь образуемого земельного участка
- образуемые земельные участки
- Характерные поворотные точки границы проектируемой территории

- Примечание: 1. Линии отступа от красных линий совпадают с красными линиями .
 2. Границы планируемых элементов планировочной структуры совпадают с красными линиями.
 3. Земельные участки, в отношении которых предполагаются их резервирование и (или) изъятие для государственных или муниципальных нужд, отсутствуют.
 4. Границы публичных сервитутов отсутствуют .

						Договор №184 от 21.09.2021г.				
						Документация по планировке территории (проект планировки территории и проект межевания территории) для размещения линейного объекта «Строительство группового водовода Шемуршинского, Батыревского, Комсомольского районов Чувашской Республики» (VI пусковой комплекс)				
Изм.	кол.уч	Лист	№ док	Подпись	Дата	Проект межевания территории Основная часть		Стадия	Лист	Листов
				Немова Л.Г.				ПМТ	25	27
				Бугрова В.А.						
				Токмолаева Л.И.		Чертеж межевания территории. М 1:2000		ООО "НПП "Инженер"		

25
17

Чертеж межевания территории.
М 1:2000

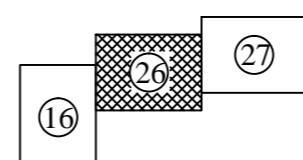


Линия совмещения с листом №27

Условные обозначения:

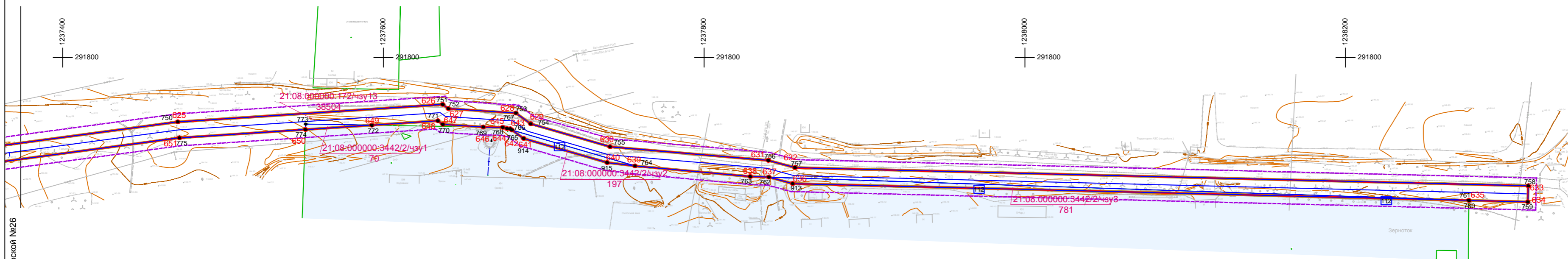
- Граница территории, в отношении которой осуществляется подготовка проекта планировки
- Граница планируемого элемента планировочной структуры
- Устанавливаемые красные линии
- Границы и номер кадастрового квартала
- Существующий земельный участок и условные номера согласно экспликации
- Условный номер и площадь образуемого земельного участка
- образуемые земельные участки
- 1 Характерные поворотные точки границы проектируемой территории

- Примечание: 1. Линии отступа от красных линий совпадают с красными линиями .
2. Границы планируемых элементов планировочной структуры совпадают с красными линиями.
3. Земельные участки, в отношении которых предполагаются их резервирование и (или) изъятие для государственных или муниципальных нужд, отсутствуют.
4. Границы публичных сервитутов отсутствуют .



Договор №184 от 21.09.2021г.					
Документация по планировке территории (проект планировки территории и проект межевания территории) для размещения линейного объекта «Строительство группового водовода Шемуршинского, Батыревского, Комсомольского районов Чувашской Республики »(VI пусковой комплекс)					
Изм.	Кол.уч.	Лист	Модок	Подпись	Дата
ГАП		Садовников В.А.			
Нач.отдела		Немова Л.Г.			
Специалист		Бугрова В.А.			
Ген.директор		Токмолаева Л.И.			
Проект межевания территории Основная часть				Стадия	Лист
				ПМТ	26
					Листов
					27
Чертеж межевания территории . М 1:2000				ООО "НПП "Инженер"	

Чертеж межевания территории.
М 1:2000

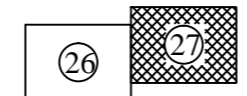


Линия совмещения с выноской №26

Условные обозначения:

- Граница территории, в отношении которой осуществляется подготовка проекта планировки
- Граница планируемого элемента планировочной структуры
- Устанавливаемые красные линии
- 21:08:220102 Границы и номер кадастрового квартала
- 65 Существующий земельный участок и условные номера согласно экспликации
- 21:21:000000:3У7
3832 Условный номер и площадь образуемого земельного участка
- образуемые земельные участки
- 1 Характерные поворотные точки границы проектируемой территории

Примечание: 1. Линии отступа от красных линий совпадают с красными линиями.
2. Границы планируемых элементов планировочной структуры совпадают с красными линиями.
3. Земельные участки, в отношении которых предполагаются их резервирование и (или) изъятие для государственных или муниципальных нужд, отсутствуют.
4. Границы публичных сервитутов отсутствуют.



Договор №184 от 21.09.2021г.					
Документация по планировке территории (проект планировки территории и проект межевания территории) для размещения линейного объекта «Строительство группового водовода Шемуршинского, Батыревского, Комсомольского районов Чувашской Республики» (VI пусковой комплекс)					
Изм.	Кол.уч.	Лист	№ док.	Подпись	Дата
ГАП		Садовников В.А.			
Нач.отдела		Немова Л.Г.			
Специалист		Бугрова В.А.			
Ген.директор		Токмолаева Л.И.			
Проект межевания территории Основная часть				Стадия	Лист
				ПМТ	27
Чертеж межевания территории. М 1:2000				Листов	27
				ООО "НПП "Инженер"	

Экспликация существующих земельных участков и их условные номера

№ п/п	Кадастровый номер	Адрес (местоположение) участка	Площадь участка, кв.м.	Разрешенное использование	Правообладатель/вид права
1	21:08:040101:17	Чувашская Республика, р-н Батыревский, с/пос Бахтигельдинское	437400 +/- 5787кв. М	Для сельскохозяйственного производства	Общая долевая собственность
2	21:08:040101:24	Чувашская Республика, р-н Батыревский, с/пос Бахтигельдинское	469800 +/- 5997кв. М	Для сельскохозяйственного производства	Общая долевая собственность
3	21:08:040101:2	Чувашская Республика - Чувашия, р-н Батыревский, д. Бахтигельдино	37099 +/- 337кв. М	Под объекты транспорта автомобильного	-
4	21:08:040101:47	Чувашская Республика, р-н Батыревский, с/пос Бахтигельдинское	32400 +/- 712кв. М	Для ведения сельскохозяйственного производства	Общая долевая собственность
5	21:08:040101:38	Чувашская Республика - Чувашия, р-н Батыревский, с/пос Бахтигельдинское	307800 +/- 1362кв. М	Для сельскохозяйственного производства	Аренда
6	21:08:040101:14	Чувашская Республика - Чувашия, р-н Батыревский, с/пос. Бахтигельдинское	631800 +/- 6955кв. М	Для сельскохозяйственного производства	Общая долевая собственность
7	21:08:040101:19	Чувашская Республика, р-н Батыревский, с/пос Бахтигельдинское	745200 +/- 7875кв. М	Для сельскохозяйственного производства	Общая долевая собственность
8	21:08:050501:149	Чувашская Республика, р-н Батыревский, с/пос Первомайское	427200 +/- 5719кв. М	Для сельскохозяйственного производства	Общая долевая собственность
9	21:08:210101:2	Чувашская Республика, р-н Батыревский, с/пос Балабаш-Баишевское	46564 +/- 1000кв. М	Сельскохозяйственное использование	Аренда
10	21:08:200101:21	Чувашская Республика, р-н Батыревский, с/пос Балабаш-Баишевское	31200 кв. м	Для сельскохозяйственного производства	-

11	21:08:200101:28	Чувашская Республика, р-н Батыревский, с/пос Балабаш-Баишевское	11700 кв. м	Для сельскохозяйственного производства	-
12	21:08:200101:10	Чувашская Республика, р-н Батыревский, с/пос Балабаш-Баишевское	1056305 +/- 9280 кв. М	Для сельскохозяйственного производства	Общая долевая собственность
13	21:08:200101:31	Чувашская Республика, р-н Батыревский, с/пос Балабаш-Баишевское	24700 кв. м	Для сельскохозяйственного производства	-
14	21:08:220504:146	Чувашская Республика - Чувашия., Батыревский р-н., с/п Первомайское	2700 +/- 21 кв. М	Ведение личного подсобного хозяйства на полевых участках	-
15	21:08:220101:144	Чувашская Республика, р-н Батыревский, с/пос Первомайское	47200 +/- 814 кв. М	Для сельскохозяйственного производства	Общая долевая собственность
16	21:08:220101:153	Чувашская Республика, р-н Батыревский, с/п Первомайское	13400 +/- 1447 кв. М	Для ведения сельскохозяйственного производства	Собственность
17	21:08:220101:156	Чувашская Республика, р-н Батыревский, с/п Первомайское	495800 +/- 4810 кв. М	Для ведения сельскохозяйственного производства	Общая долевая собственность
18	21:08:220101:33	Чувашская Республика, р-н Батыревский, с/пос Первомайское	13400 +/- 581 кв. М	Для сельскохозяйственного производства	Собственность
19	21:08:220101:23	Чувашская Республика - Чувашия, р-н Батыревский, с/пос Первомайское, д Нижнее Атыково	752105 +/- 7655 кв. М	Для ведения сельскохозяйственного производства	-
20	21:08:220102:188	Чувашская Республика - Чувашия, р-н Батыревский, с/пос Первомайское	40200 +/- 1260.45 кв. М	Для сельскохозяйственного производства	Общая долевая собственность
21	21:08:220102:25	Чувашская Республика - Чувашия, р-н Батыревский, с/пос Первомайское	350143 +/- 5528 кв. М	Для ведения сельскохозяйственного производства	-

22	21:08:000000:172	Чувашская Республика, р-н Батыревский, с/п Первомайское	4086867 кв. м	Для ведения сельскохозяйственного производства	Общая долевая собственность
23	21:08:220101:149	Чувашская Республика - Чувашия, р-н Батыревский, с/пос Первомайское	13400 +/- 690кв. М	Для ведения сельскохозяйственного производства	Общая долевая собственность
24	21:08:220101:32	Чувашская Республика - Чувашия, р-н Батыревский, с/пос Первомайское	35400 +/- 943кв. М	Для сельскохозяйственного производства	Общая долевая собственность
25	21:08:220101:154	Чувашская Республика - Чувашия, р-н Батыревский, с/пос Первомайское	13034 +/- 1427кв. М	Для ведения сельскохозяйственного производства	Собственность
26	21:08:220101:148	Чувашская Республика - Чувашия, Батыревский р-н, с/п Первомайское	3403 +/- 24кв. М	Для ведения сельскохозяйственного производства	Собственность
27	21:08:220101:146	Чувашская Республика - Чувашия, р-н Батыревский, с/п Первомайское	9997 +/- 590.26кв. М	Для ведения сельскохозяйственного производства	Собственность
28	21:08:220301:34	Чувашская Республика - Чувашия, р-н Батыревский, с/пос. Первомайское, д. Нижнее Атыково, ул. 60 лет СССР, дом 47	3100 +/- 42кв. М	Для ведения личного подсобного хозяйства	Собственность
29	21:08:220301:43	Чувашская Республика, р-н Батыревский, д Нижнее Атыково, ул 60 лет СССР, д 29	3074 +/- 39кв. М	Для ведения личного подсобного хозяйства	Собственность
30	21:08:320401:262	Чувашская Республика, р-н Батыревский, с/пос Шаймурзинское	125800 +/- 3194кв. М	Для ведения сельскохозяйственного производства	Общая долевая собственность
31	21:08:320101:10	Чувашская Республика - Чувашия, р-н Батыревский, с/пос. Шаймурзинское	230337 кв. м	Для ведения сельскохозяйственного производства	Аренда
32	21:08:320401:332	Чувашская Республика, р-н Батыревский, с/пос Шаймурзинское	4083 +/- 330кв. М	Ведение личного подсобного хозяйства на полевых участках	Аренда

33	21:08:320401:257	Чувашская Республика, р-н Батыревский, с/пос Шаймурзинское	60000 +/- 1275кв. М	Для сельскохозяйственного производства	Общая долевая собственность
34	21:08:320401:302	Чувашская Республика, р-н Батыревский, с/пос Шаймурзинское	180000 +/- 2702кв. М	Для ведения сельскохозяйственного производства	Общая долевая собственность
35	21:08:320401:323	Чувашская Республика, р-н Батыревский, с/пос Шаймурзинское	6000 +/- 22кв. М	Ведение личного подсобного хозяйства на полевых участках	Аренда
36	21:08:320401:389	Чувашская Республика, р-н Батыревский, с/пос Шаймурзинское	9900 +/- 28кв. М	Ведение личного подсобного хозяйства на полевых участках	Аренда
37	21:08:320401:320	Чувашская Республика, р-н Батыревский, с/пос Шаймурзинское	35712 +/- 28кв. М	Сельскохозяйственное использование	Аренда
38	21:08:320401:335	Чувашская Республика, р-н Батыревский, с/пос Шаймурзинское	6235 +/- 24кв. М	Ведение личного подсобного хозяйства на полевых участках	Аренда
39	21:08:320401:510	Чувашская Республика, р-н Батыревский, с/п Шаймурзинское	9092 +/- 23кв. М	Ведение личного подсобного хозяйства на полевых участках	-
40	21:08:320401:519	Чувашская Республика - Чувашия, Батыревский район, Шаймурзинское сельское поселение	8 698 кв. м	Ведение личного подсобного хозяйства на полевых участках	-
41	21:08:320401:531	Чувашская Республика, р-н Батыревский, с/пос Шаймурзинское	16899 +/- 812кв. М	Сельскохозяйственное использование	Аренда
42	21:08:320401:511	Чувашская Республика - Чувашия, Батыревский район, Шаймурзинское сельское поселение	2536 +/- 21кв. М	Ведение личного подсобного хозяйства на полевых участках	Аренда
43	21:08:320401:523	Чувашская Республика, р-н Батыревский, с/п Шаймурзинское	5514 +/- 23кв. М	Для ведения личного подсобного хозяйства	Аренда
44	21:08:320401:381	Чувашская Республика-Чувашия, Батыревский р-н, Тарханское сельское поселение	4841 +/- 609кв. М	Ведение личного подсобного хозяйства на полевых участках	Аренда
45	21:08:320401:322	Чувашская Республика, р-н Батыревский, с/пос Шаймурзинское	37243 +/- 32кв. М	Сельскохозяйственное использование	Аренда
46	21:08:320401:334	Чувашская Республика, р-н Батыревский, с/пос Шаймурзинское	12208 +/- 366кв. М	Сельскохозяйственное использование	-

47	21:08:320401:361	Чувашская Республика, р-н Батыревский, с/пос Шаймурзинское	6026 +/- 20кв. М	Ведение личного подсобного хозяйства на полевых участках	Аренда
48	21:08:320401:364	Чувашская Республика, р-н Батыревский, с/пос Шаймурзинское	9074 +/- 26кв. М	Ведение личного подсобного хозяйства на полевых участках	Аренда
49	21:08:320401:386	Чувашская Республика, р-н Батыревский, с/пос Шаймурзинское	9991 +/- 20кв. М	Ведение личного подсобного хозяйства на полевых участках	Аренда
50	21:08:320401:366	Чувашская Республика, р-н Батыревский, с/пос Шаймурзинское	3460 +/- 20кв. М	Ведение личного подсобного хозяйства на полевых участках	Аренда
51	21:08:310301:351	Чувашская Республика, р-н Батыревский, с/п Шаймурзинское	588 +/- 10кв. М	Сельскохозяйственное использование	Аренда
52	21:08:310301:385	Чувашская Республика, р-н Батыревский, с/п Тарханское	4238 +/- 570кв. М	Ведение личного подсобного хозяйства на полевых участках	-
53	21:08:310301:402	Чувашская Республика, р-н Батыревский, с/пос Тарханское	7378 +/- 752кв. М	Ведение личного подсобного хозяйства на полевых участках	Аренда
54	21:08:310301:381	Чувашская Республика, р-н Батыревский, с/п Тарханское	4841 +/- 609кв. М	Ведение личного подсобного хозяйства на полевых участках	Аренда
55	21:08:310301:389	Чувашская Республика, р-н Батыревский, с/пос Тарханское	3498 +/- 518кв. М	Ведение личного подсобного хозяйства на полевых участках	-
56	21:08:310301:390	Чувашская Республика - Чувашия., Батыревский р-н, с/п Тарханское	3654 +/- 529кв. М	Ведение личного подсобного хозяйства на полевых участках	-
57	21:08:310301:371	Чувашская Республика - Чувашия., Батыревский р-н., с/п Тарханское	3672 +/- 42кв. М	Ведение личного подсобного хозяйства на полевых участках	Аренда
58	21:08:310301:386	Чувашская Республика, р-н Батыревский, с/п Тарханское	4520 +/- 588кв. М	Ведение личного подсобного хозяйства на полевых участках	Аренда
59	21:08:310301:336	Чувашская Республика, р-н Батыревский, с/с Тарханское	3438 +/- 29кв. М	Ведение личного подсобного хозяйства на полевых участках	Аренда
60	21:08:310301:399	Чувашская Республика, р-н Батыревский, с/пос Тарханское	3821 +/- 541кв. М	Ведение личного подсобного хозяйства на полевых участках	Аренда
61	21:08:310301:391	Чувашская Республика, р-н Батыревский, с/пос Тарханское	3929 +/- 548кв. М	Ведение личного подсобного хозяйства на полевых участках	Аренда
62	21:08:310301:374	Чувашская Республика, р-н Батыревский, с/п Тарханское	4129 +/- 41кв. М	Ведение личного подсобного хозяйства на полевых участках	Аренда

63	21:08:310301:401	Чувашская Республика, р-н Батыревский, с/п Тарханское	4052 +/- 557кв. М	Ведение личного подсобного хозяйства на полевых участках	Аренда
64	21:08:310301:384	Чувашская Республика, р-н Батыревский, с/пос Тарханское	3919 +/- 548кв. М	Ведение личного подсобного хозяйства на полевых участках	Аренда
65	21:08:310301:353	Чувашская Республика, р-н Батыревский, с/п Тарханское	4009 +/- 38кв. М	Ведение личного подсобного хозяйства на полевых участках	Аренда
66	21:08:310301:352	Чувашская Республика, р-н Батыревский, с/п Тарханское	8049 +/- 34кв. М	Ведение личного подсобного хозяйства на полевых участках	Аренда
67	21:08:310301:365	Чувашская Республика, р-н Батыревский, с/п Тарханское	8196 +/- 20кв. М	Ведение личного подсобного хозяйства на полевых участках	Аренда
68	21:08:310301:346	Чувашская Республика - Чувашия., Батыревский р-н., с/п Тарханское	6736кв. М	Для ведения личного подсобного хозяйства	Аренда
69	21:08:310301:225	Чувашская Республика, р-н Батыревский, с/пос Тарханское	3978 +/- 38кв. М	Сельскохозяйственное использование	-
70	21:08:310301:361	Чувашская Республика, р-н Батыревский, с/п Тарханское	3880 +/- 31кв. М	Ведение личного подсобного хозяйства на полевых участках	-
71	21:08:310301:395	Чувашская Республика, р-н Батыревский, с/пос Тарханское	3767 +/- 28кв. М	Ведение личного подсобного хозяйства на полевых участках	-
72	21:08:310102:11	Чувашская Республика, р-н Батыревский, с/пос Тарханское	51300 +/- 1075кв. М	Для сельскохозяйственного производства	Общая долевая собственность
73	21:08:310301:396	Чувашская Республика, р-н Батыревский, с/пос Тарханское	4078 +/- 29кв. М	Ведение личного подсобного хозяйства на полевых участках	-
74	21:08:310301:337	увашская Республика, р-н Батыревский, с/с Тарханское	4420 +/- 30кв. М	Для ведения личного подсобного хозяйства на полевых участках	Аренда
75	21:08:310301:338	Чувашская Республика, р-н Батыревский, с/пос Тарханское	8156 +/- 34кв. М	Ведение личного подсобного хозяйства на полевых участках	Аренда
76	21:08:310301:339	Чувашская Республика - Чувашия, р-н Батыревский, с/пос Тарханское	9030 +/- 34кв. М	Ведение личного подсобного хозяйства на полевых участках	Аренда
77	21:08:310102:9	Чувашская Республика, р-н Батыревский, с/пос Тарханское	34200 +/- 1114кв. М	Для сельскохозяйственного производства	Собственность

78	21:08:310301:398	Чувашская Республика, р-н Батыревский, с/пос Тарханское	8045 +/- 785кв. М	Ведение личного подсобного хозяйства на полевых участках	Аренда
79	21:08:310102:10	Чувашская Республика, р-н Батыревский, с/пос Тарханское	17100 +/- 1099кв. М	Для сельскохозяйственного производства	Собственность
80	21:08:310102:8	Чувашская Республика, р-н Батыревский, с/пос Тарханское	34200 +/- 1187кв. М	Для ведения крестьянского (фермерского) хозяйства	Общая долевая собственность
81	21:08:310301:363	Чувашская Республика, р-н Батыревский, с/пос Тарханское	3939 +/- 33кв. М	Ведение личного подсобного хозяйства на полевых участках	Аренда
82	21:08:310102:27	Чувашская Республика - Чувашия, р-н Батыревский, с/пос Тарханское	34200 +/- 1386кв. М	Для ведения сельскохозяйственного производства	Собственность
83	21:08:310102:26	Чувашская Республика, р-н Батыревский, с/пос Тарханское	17100 +/- 659кв. М	Для ведения сельскохозяйственного производства	Собственность
84	21:08:310301:342	Чувашская Республика, р-н Батыревский, с/пос Тарханское	4725 +/- 22кв. М	Для ведения личного подсобного хозяйства на полевых участках	Аренда
85	21:08:310301:349	Чувашская Республика, р-н Батыревский, с/пос Тарханское	5096 +/- 19кв. М	Ведение личного подсобного хозяйства на полевых участках	Аренда
86	21:08:310301:357	Чувашская Республика, р-н Батыревский, с/пос Тарханское	4285 +/- 23кв. М	Ведение личного подсобного хозяйства на полевых участках	Аренда
87	21:08:310301:345	Чувашская Республика, р-н Батыревский, с/пос Тарханское	4867 +/- 21кв. М	Ведение личного подсобного хозяйства на полевых участках	Аренда
88	21:08:310102:13	Чувашская Республика, р-н Батыревский, с/пос Тарханское	51300 +/- 3905кв. М	Для сельскохозяйственного производства	Общая долевая собственность
89	21:08:310102:15	Чувашская Республика, р-н Батыревский, с/пос Тарханское	17100 +/- 1300кв. М	Для ведения сельскохозяйственного производства	-
90	21:08:310102:3	Чувашская Республика - Чувашия, р-н Батыревский	42882 +/- 362кв. М	Для размещения и эксплуатации объектов автомобильного транспорта и объектов дорожного хозяйства	-

91	21:08:310102:21	Чувашская Республика, р-н Батыревский, с/пос Тарханское	158572 +/- 170.65кв. М	Для сельскохозяйственного производства	Общая долевая собственность
92	21:08:310102:28	Чувашская Республика, р-н Батыревский, с/пос Тарханское	424600 +/- 2187кв. М	Для сельскохозяйственного производства	Аренда
93	21:08:300101:320	Чувашская Республика, р-н Батыревский, с/пос Сигачинское	373394 +/- 3124кв. М	Сельскохозяйственное использование	-
94	21:08:300304:36	Чувашская Республика, р-н Батыревский, с/п Сигачинское	4708 +/- 48кв. М	Для ведения личного подсобного хозяйства	Собственность
95	21:08:300304:35	Чувашская Республика, р-н Батыревский, д Сигачи, ул Победы, д 10	3995 +/- 44кв. М	Для ведения личного подсобного хозяйства	Собственность
96	21:08:300304:27	Чувашская Республика, р-н Батыревский, с/п Сигачинское	4441 +/- 46кв. М	Для ведения личного подсобного хозяйства	Пожизненное наследуемое владение
97	21:08:300304:56	Чувашская Республика - Чувашия, р-н Батыревский, а/д "Калинино-Батырево-Яльчики"- с. Большое Чеменево- "Шемурша-Сойгино-Алтышево"	4244 +/- 114кв. М	Для размещения и эксплуатации объектов автомобильного транспорта и объектов дорожного хозяйства	-
98	21:08:300304:170	Чувашская Республика, р-н Батыревский, с/пос Сигачинское	6735 +/- 41кв. М	Ведение личного подсобного хозяйства на полевых участках	Аренда
99	21:08:300101:18	Чувашская Республика, р-н Батыревский, д Сигачи	50000 +/- 157кв. М	Для ведения сельскохозяйственного производства	-
100	21:08:300101:274	Чувашская Республика - Чувашия, р-н Батыревский, а/д "Калинино-Батырево-Яльчики"- с. Большое Чеменево- "Шемурша-Сойгино-Алтышево"	7414 +/- 151кв. М	Для размещения и эксплуатации объектов автомобильного транспорта и объектов дорожного хозяйства	-
101	21:08:300101:273	Чувашская Республика - Чувашия, р-н Батыревский, д. Сигачи, Автомобильная дорога "Сигачи - Малое Чеменево"	9485 +/- 170кв. М	Под объекты транспорта автомобильного	-

102	21:08:300401:79	Чувашская Республика, р-н Батыревский	10643 +/- 72 кв. М	Для размещения и эксплуатации объектов автомобильного транспорта и объектов дорожного хозяйства	-
103	21:08:300303:43	Чувашская Республика, р-н Батыревский	4041 +/- 111 кв. М	Для размещения и эксплуатации объектов автомобильного транспорта и объектов дорожного хозяйства	-
104	21:08:310401:78	Чувашская Республика, р-н Батыревский	12388 +/- 78 кв. М	Для размещения и эксплуатации объектов автомобильного транспорта и объектов дорожного хозяйства	-
105	21:08:290301:261	Чувашская Республика - Чувашия, р-н Батыревский, а/д "Калинино-Батырево-Яльчики"- с. Большое Чеменево- "Шемурша-Сойгино-Алтышево"	43587 +/- 197 кв. М	Для размещения и эксплуатации объектов автомобильного транспорта и объектов дорожного хозяйства	-
106	21:08:000000:3452	Чувашская Республика - Чувашия, р-н Батыревский, с/пос Балабаш-Баишеское, автомобильная дорога "Первомайск-Бахтигильдино"	80494 +/- 4026 кв. М	Строительство, содержание и эксплуатация автомобильной дороги "Первомайское - Бахтигильдино"	Собственность
107	21:08:050501:359	Чувашская Республика, р-н Батыревский, с/пос Первомайское	22500 +/- 3735 кв. М	Для сельскохозяйственного производства	Собственность
108	21:08:050501:358	Чувашская Республика, р-н Батыревский, с/пос Первомайское	22500 +/- 3758 кв. М	Для сельскохозяйственного производства	Собственность
109	21:08:000000:4437	Чувашская Республика - Чувашия, Батыревский район, с/пос Первомайское	395 899 кв. м	Для использования в качестве сельскохозяйственных угодий	-
110	21:08:000000:4366	Чувашская Республика, р-н Батыревский, с/пос Первомайское	910818 +/- 454 кв. М	Сельскохозяйственное использование	-
111	21:08:060101:123	Чувашская Республика, р-н Батыревский, с/пос Первомайское	17800 +/- 834 кв. М	Для ведения крестьянского (фермерского) хозяйства	Собственность

112	21:08:000000:3442	Чувашская Республика, р-н Батыревский, с/пос Первомайское	1304627 +/- 815кв. М	Для сельскохозяйственного производства	Аренда
113	21:08:000000:252	Чувашская Республика, р-н Батыревский, с/пос Первомайское	36613 +/- 335кв. М	Для содержания и эксплуатации автомобильной дороги Первомайское-Нижнее Турмышево-Тарханы	Собственность
114	21:08:000000:253	Чувашская Республика, р-н Батыревский, с/пос Первомайское	32678 +/- 316кв. М	Для содержания и эксплуатации автомобильной дороги Первомайское-Нижнее Турмышево-Тарханы	Собственность
115	21:08:000000:254	Чувашская Республика - Чувашия, р-н Батыревский, с/пос. Шаймурзинское	31494 +/- 311кв. М	Для содержания и эксплуатации автомобильной дороги Первомайское-Нижнее Турмышево-Тарханы	Собственность
116	21:08:000000:255	Чувашская Республика - Чувашия, р-н Батыревский, с/пос. Тарханское	17610 +/- 174кв. М	Для содержания и эксплуатации автомобильной дороги Первомайское-Нижнее Турмышево-Тарханы	Собственность
117	21:08:000000:3441	Чувашская Республика - Чувашия, р-н Батыревский, с/пос. Первомайское	1941807 +/- 4911кв. М	Для сельскохозяйственного производства	Аренда
118	21:08:000000:4454	Чувашская Республика - Чувашия, р-н Батыревский, с/пос Тарханское	19820 +/- 4056кв. М	Для ведения сельскохозяйственного производства	Собственность
119	21:08:000000:4008	Чувашская Республика - Чувашия, р-н Батыревский, с/пос Тарханское	85500 +/- 1614кв. М	Для ведения сельскохозяйственного производства	Общая долевая собственность
120	21:08:000000:3874	Чувашская Республика - Чувашия, р-н Батыревский, с/пос Тарханское	34200 +/- 1416кв. М	Для ведения сельскохозяйственного производства	Собственность
121	21:08:000000:4490	Чувашская Республика - Чувашия, р-н Батыревский, с/пос Первомайское	26800 +/- 835кв. М	Для ведения сельскохозяйственного производства	Собственность

122	21:08:000000:4376	Чувашская Республика - Чувашия, р-н Батыревский, с/пос Первомайское	26799 +/- 822 кв. М	Для ведения сельскохозяйственного производства	Собственность
123	21:08:040101:3 (без границ)	Чувашская Республика - Чувашия, р-н Батыревский, с/пос Бахтигильдинское	3437579 кв. м	Для ведения сельскохозяйственного производства	Общая долевая собственность
124	21:08:000000:220 (без границ)	Чувашская Республика - Чувашия, р-н Батыревский, с/пос Шаймурзинское	4378914 кв. м	Для ведения сельскохозяйственного производства	Общая долевая собственность
125	21:08:290101:2 (без границ)	Чувашская Республика - Чувашия, р-н Батыревский, с/пос. Большеचेменевское	869268 кв. М	Для сельскохозяйственного производства	-
126	21:08:310101:7 (без границ)	Чувашская Республика - Чувашия, р-н Батыревский, с/пос Тарханское	5140666 кв. м	Для ведения сельскохозяйственного производства	Общая долевая собственность