



<http://инженер21.рф/> e-mail: inzhenner21@ya.ru
Россия, Чувашская Республика
428000 г. Чебоксары, Президентский бульвар, д. 31
Тел. факс:(8352) 20-44-77

Заказчик: Общество с ограниченной ответственностью «ИнтерЭкспо-Трейдинг»

Место разработки: Чувашская республика, Батыревский район.

**Документация по планировке территории
(проект планировки и проект межевания территории)
для размещения линейного объекта «Строительство
группового водовода Шемуршинского, Батыревского,
Комсомольского районов Чувашской Республики» (III
пусковой комплекс**

Том I: ПРОЕКТ ПЛАНИРОВКИ ТЕРРИТОРИИ

(Основная часть)

г. Чебоксары
2021г.



<http://инженер21.рф/> e-mail: inzhenner21@ya.ru
Россия, Чувашская Республика
428000 г. Чебоксары, Президентский бульвар, д. 31
Тел. факс:(8352) 20-44-77

Заказчик: Общество с ограниченной ответственностью «ИнтерЭкспо-Трейдинг»

Место разработки: Чувашская республика, Батыревский район.

**Документация по планировке территории
(проект планировки и проект межевания территории)
для размещения линейного объекта «Строительство
группового водовода Шемуршинского, Батыревского,
Комсомольского районов Чувашской Республики» (III
пусковой комплекс**

Том I: ПРОЕКТ ПЛАНИРОВКИ ТЕРРИТОРИИ

(Основная часть)

Договор № 160 от 06.08.2021г.

Генеральный директор
ООО "НПП "Инженер"

Л. И. Токмолаева

г. Чебоксары
2021г.

ТОМ I. ОСНОВНАЯ ЧАСТЬ ПРОЕКТА ПЛАНИРОВКИ ТЕРРИТОРИИ.

Заказчик: Общество с ограниченной ответственностью «ИнтерЭкспо-Трейдинг»

Договор № 160 от 06.08.2021г.

Исполнитель: ООО «НПП «Инженер»

Генеральный директор _____ Л.И.Токмолаева

Авторский коллектив:

Начальник отдела картографии _____ Л.Г.Немова

Главный архитектор проекта _____ В.А.Садовников

Инженер-проектировщик _____ В.А. Бугрова

Инженерное обеспечение и инженерная подготовка территории:

Инженер-проектировщик _____ В.А. Бугрова

Межевание территории:

Инженер-проектировщик _____ В.А. Бугрова

						Документация по планировке территории (проект планировки и проект межевания территории) для размещения линейного объекта «Строительство группового водовода Шемуршинского, Батыревского, Комсомольского районов Чувашской Республики»(III пусковой комплекс)			
Изм.	Кол.	Лист	Недж	Подпи	Дата				
						Проект планировки территории (Основная часть)	Стадия	Лист	Листов
ГАП		Садовников					ПП	3	12
Нач. отдела		Немова Л.Г.							
Инженер		Бугрова В.А.							
Ген.директор		Токмолаева					ООО «НПП «Инженер»		

СОДЕРЖАНИЕ

РАЗДЕЛ 1	ПРОЕКТ ПЛАНИРОВКИ ТЕРРИТОРИИ. ГРАФИЧЕСКАЯ ЧАСТЬ.	5
Лист 1	Чертеж границ зон планируемого размещения линейного объекта. Чертеж красных линий. 1:1000	6
РАЗДЕЛ 2	ПОЛОЖЕНИЕ О РАЗМЕЩЕНИИ ЛИНЕЙНЫХ ОБЪЕКТОВ	7
2.1.	Наименование, основные характеристики и назначение планируемых для размещения линейных объектов, а также линейных объектов, подлежащих реконструкции в связи с изменением их местоположения	7
2.2.	Перечень субъектов Российской Федерации, перечень муниципальных районов, городских округов в составе субъектов Российской Федерации, перечень поселений, населенных пунктов, внутригородских территорий городов федерального значения, на территориях которых устанавливаются зоны планируемого размещения линейных объектов	8
2.3.	Перечень координат характерных точек границ зон планируемого размещения линейных объектов	8
2.4.	Перечень координат характерных точек границ зон планируемого размещения линейных объектов, подлежащих реконструкции в связи с изменением их местоположения	11
2.5.	Предельные параметры разрешенного строительства, реконструкции объектов капитального строительства, входящих в состав линейных объектов в границах зон планируемого размещения	12
2.6.	Информация о необходимости осуществления мероприятий по защите сохраняемых объектов капитального строительства, существующих и строящихся на момент подготовки проекта планировки территории, а также объектов капитального строительства, планируемых к строительству в соответствии с ранее утвержденной документацией по планировке территории, от возможного негативного воздействия в связи с размещением линейных объектов	12
2.7.	Информация о необходимости осуществления мероприятий по сохранению объектов культурного наследия от возможного негативного воздействия в связи с размещением линейных объектов	10
2.8.	Информация о необходимости осуществления мероприятий по охране окружающей среды	11
2.9.	Информация о необходимости осуществления мероприятий по защите территории от чрезвычайных ситуаций природного и техногенного характера, в том числе по обеспечению пожарной безопасности и гражданской обороне	11

						Документация по планировке территории (проект планировки и проект межевания территории) для размещения линейного объекта «Строительство группового водовода Шемуршинского, Батыревского, Комсомольского районов Чувашской Республики»(III пусковой комплекс)	Лист
Изм.	Кол.уч.	Лист	№ док.	Подпись	Дата		4

РАЗДЕЛ 1. ПРОЕКТ ПЛАНИРОВКИ ТЕРРИТОРИИ. ГРАФИЧЕСКАЯ ЧАСТЬ

						Документация по планировке территории (проект планировки и проект межевания территории) для размещения линейного объекта «Строительство группового водовода Шемуршинского, Батыревского, Комсомольского районов Чувашской Республики»(III пусковой комплекс)	Лист
Изм.	Кол.уч.	Лист	№ док.	Подпись	Дата		5

РАЗДЕЛ 2. ПОЛОЖЕНИЕ О РАЗМЕЩЕНИИ ЛИНЕЙНЫХ ОБЪЕКТОВ

2.1. Наименование, основные характеристики и назначение планируемых для размещения линейных объектов, а также линейных объектов, подлежащих реконструкции в связи с изменением их местоположения

Наименование линейного объекта «Строительство группового водовода Шемуршинского, Батыревского, Комсомольского районов Чувашской Республики» (III пусковой комплекс).

Таблица 1 – Основные характеристики линейного объекта

№ п/п	Характеристика	Ед. изм.	Значение
1	2	3	4
1	Категория	-	не категоризируется
2	Протяженность	м	13770,12
3	Проектная мощность	м ³ /сут	20,573
4	Пропускная способность	м ³ /час	-
5	Грузонапряженность	-	-
6	Интенсивность движения	-	-

Назначение планируемого для размещения линейного объекта:

- обеспечение сбалансированного, перспективного развития систем коммунальной инфраструктуры в соответствии с потребностями в строительстве объектов капитального строительства и соответствующей установленным требованиям надежности, энергетической эффективности указанных систем;

- повышение качества поставляемых для потребителей товаров, оказываемых услуг в сфере водоснабжения населения;

- повышение удовлетворенности населения жилищно-коммунальными услугами: уровнем водоснабжения;

- обеспечение доступности для населения коммунальных услуг.

Линейные объекты, подлежащие реконструкции в связи с изменением их местоположение, отсутствуют.

						Документация по планировке территории (проект планировки и проект межевания территории) для размещения линейного объекта «Строительство группового водовода Шемуршинского, Батыревского, Комсомольского районов Чувашской Республики»(III пусковой комплекс)	Лист
Изм.	Кол.уч.	Лист	№ док.	Подпись	Дата		7

2.2 Перечень субъектов Российской Федерации, перечень муниципальных районов, городских округов в составе субъектов Российской Федерации, перечень поселений, населенных пунктов, внутригородских территорий городов федерального значения, на территориях которых устанавливаются зоны планируемого размещения линейных объектов

Зона планируемого размещения линейного объекта расположена на территории Чувашской Республики, Батыревского района, сельского поселения Сугутское, сельского поселения Татарско-Сугутского, сельского поселения Алманчиковское, сельского поселения Кзыл-Чишминского.

2.3. Перечень координат характерных точек границ зон планируемого размещения линейных объектов

Таблица 1 – Перечень координат характерных точек границ зон планируемого размещения линейных объектов

№ точек	Координаты	
	X	Y
1.	280366.64	1258412.26
2.	280366.88	1258540.00
3.	280366.88	1258545.42
4.	280347.82	1258545.38
5.	280335.24	1258545.44
6.	280326.27	1258545.36
7.	280316.99	1258547.29
8.	280311.27	1258548.48
9.	280283.73	1258554.21
10.	280283.97	1258572.97
11.	280284.10	1258583.00
12.	280284.53	1258615.93
13.	280284.96	1258707.91
14.	280285.39	1258799.88
15.	280285.74	1258873.53
16.	280288.17	1259059.77
17.	280289.75	1259181.20
18.	280289.28	1259193.62
19.	280287.32	1259245.04
20.	280287.01	1259253.28
21.	280285.27	1259298.93
22.	280287.82	1259317.56
23.	280288.05	1259319.24
24.	280292.50	1259351.85
25.	280293.56	1259470.87
26.	280293.25	1259497.99
27.	280293.22	1259499.93
28.	280292.74	1259541.63
29.	280321.80	1259773.17
30.	280325.01	1259805.76
31.	280347.12	1259925.51
32.	280348.01	1259930.33
33.	280358.98	1259989.73
34.	280359.82	1259994.14
35.	280390.11	1260210.69
36.	280390.56	1260213.91
37.	280417.36	1260212.08
38.	280418.87	1260212.22
39.	280418.84	1260211.98
40.	280436.86	1260210.75
41.	280697.78	1260261.12
42.	280696.87	1260271.13
43.	280436.24	1260220.82
44.	280420.18	1260221.91
45.	280392.00	1260223.83
46.	280432.29	1260495.78
47.	280473.24	1260830.06
48.	280485.69	1261120.45
49.	280492.13	1261210.17
50.	280496.57	1261589.81
51.	280496.65	1261596.77
52.	280498.15	1261639.68
53.	280509.21	1261675.02
54.	280521.99	1262182.14
55.	280523.93	1262259.08
56.	280526.32	1262436.52
57.	280643.57	1262447.62
58.	280873.57	1262494.10
59.	280890.16	1262534.84
60.	281052.55	1262561.41

61.	281084.92	1262566.71
62.	281085.09	1262565.51
63.	281292.76	1262593.85
64.	281292.58	1262595.15
65.	281951.11	1262680.92
66.	282042.60	1262697.26
67.	282041.04	1262706.88
68.	281899.54	1263577.60
69.	281912.88	1263674.14
70.	281617.72	1264269.23
71.	281615.56	1264788.65
72.	281687.54	1264801.62
73.	281773.56	1264817.11
74.	281859.25	1264832.54
75.	281880.28	1264836.33
76.	281943.66	1264847.89
77.	281971.60	1264852.99
78.	281988.36	1264856.04
79.	282054.57	1264870.46
80.	282109.12	1264882.35
81.	282190.05	1264899.98
82.	282270.22	1264919.22
83.	282349.21	1264938.33
84.	282375.33	1264944.66
85.	282378.16	1264945.34
86.	282401.39	1264949.61
87.	282424.93	1264956.97
88.	282412.84	1265507.88
89.	282368.82	1265540.81
90.	282372.21	1265675.08
91.	282460.92	1265867.17
92.	282459.38	1265867.88
93.	282491.62	1265938.16
94.	282650.83	1266084.62
95.	282582.32	1266184.37
96.	282821.54	1266326.14
97.	282742.83	1266712.94
98.	282734.04	1266716.23
99.	282733.62	1266716.39
100.	282759.08	1266761.01
101.	282759.60	1266764.82
102.	282762.53	1266786.11
103.	282732.41	1266842.15
104.	282715.76	1266880.56
105.	282675.67	1266973.05
106.	282700.20	1267243.43
107.	282706.97	1267308.73
108.	282709.63	1267334.98
109.	282718.54	1267417.40
110.	282760.17	1267678.33
111.	282773.37	1267760.80

112.	282769.49	1268240.44
113.	282763.68	1268548.30
114.	282763.31	1268568.30
115.	282763.29	1268569.46
116.	282902.08	1268578.89
117.	282915.85	1268579.83
118.	282915.84	1268589.84
119.	282902.46	1268588.93
120.	282758.13	1268579.13
121.	282072.77	1268606.05
122.	282071.83	1268596.08
123.	282616.37	1268574.69
124.	282753.29	1268569.31
125.	282753.30	1268568.58
126.	282753.68	1268548.57
127.	282759.49	1268240.30
128.	282763.37	1267761.56
129.	282750.15	1267678.91
130.	282741.94	1267628.48
131.	282740.05	1267616.89
132.	282738.16	1267605.22
133.	282736.26	1267593.51
134.	282734.34	1267581.75
135.	282732.42	1267569.93
136.	282730.49	1267558.07
137.	282728.56	1267546.13
138.	282726.61	1267534.14
139.	282724.65	1267522.12
140.	282722.70	1267510.01
141.	282718.18	1267480.70
142.	282708.62	1267418.21
143.	282701.08	1267348.69
144.	282696.85	1267309.63
145.	282689.66	1267238.03
146.	282687.22	1267211.07
147.	282680.99	1267142.41
148.	282665.61	1266972.80
149.	282665.48	1266971.41
150.	282723.40	1266837.79
151.	282752.18	1266784.24
152.	282749.43	1266764.28
153.	282719.11	1266711.15
154.	282734.14	1266705.52
155.	282810.32	1266331.12
156.	282568.02	1266187.52
157.	282637.67	1266086.10
158.	282483.37	1265944.16
159.	282362.34	1265680.29
160.	282358.69	1265535.90
161.	282402.98	1265502.77
162.	282418.16	1264963.13

163.	282401.45	1264959.79
164.	282376.09	1264955.13
165.	282358.98	1264950.99
166.	282323.21	1264942.33
167.	282288.41	1264933.91
168.	282232.92	1264920.49
169.	282194.10	1264911.09
170.	282177.44	1264907.47
171.	282140.42	1264899.40
172.	282108.63	1264892.47
173.	282087.52	1264887.87
174.	282045.54	1264878.73
175.	282003.73	1264869.61
176.	281986.40	1264865.84
177.	281962.45	1264861.48
178.	281921.71	1264854.04
179.	281901.36	1264850.33
180.	281881.08	1264846.63
181.	281878.50	1264846.16
182.	281840.76	1264839.36
183.	281780.81	1264828.57
184.	281741.18	1264821.43
185.	281682.26	1264810.82
186.	281605.53	1264797.00
187.	281607.73	1264266.86
188.	281902.56	1263672.46
189.	281889.43	1263577.48
190.	282031.15	1262705.38
191.	281949.75	1262690.84
192.	281803.14	1262671.73
193.	281240.04	1262598.39
194.	281102.60	1262579.73
195.	281047.21	1262570.67
196.	280883.01	1262543.80
197.	280866.33	1262502.84
198.	280642.11	1262457.52
199.	280523.79	1262446.32
200.	280516.44	1262445.63
201.	280513.93	1262259.27
202.	280512.00	1262182.39

203.	280499.33	1261676.67
204.	280488.20	1261641.37
205.	280486.66	1261597.00
206.	280482.46	1261238.50
207.	280481.13	1261196.72
208.	280475.71	1261121.03
209.	280463.26	1260830.88
210.	280424.62	1260515.45
211.	280419.63	1260478.58
212.	280381.31	1260219.92
213.	280373.43	1260163.67
214.	280349.92	1259995.75
215.	280315.10	1259807.16
216.	280311.86	1259774.28
217.	280282.73	1259542.19
218.	280283.56	1259470.85
219.	280282.51	1259352.57
220.	280275.25	1259299.42
221.	280279.77	1259180.66
222.	280279.38	1259150.68
223.	280279.28	1259143.62
224.	280275.74	1258873.61
225.	280275.39	1258799.92
226.	280274.96	1258707.96
227.	280274.53	1258616.01
228.	280274.10	1258583.13
229.	280273.65	1258548.61
230.	280273.62	1258545.61
231.	280276.28	1258545.55
232.	280279.25	1258544.93
233.	280311.17	1258538.29
234.	280316.93	1258537.09
235.	280325.29	1258535.35
236.	280328.63	1258535.38
237.	280335.27	1258535.44
238.	280347.81	1258535.38
239.	280356.86	1258535.40
240.	280356.64	1258412.28
241.	280366.64	1258412.26

Площадь зоны планируемого размещения линейного объекта – 137429 кв.м.

2.4. Перечень координат характерных точек границ зон планируемого размещения линейных объектов, подлежащих реконструкции в связи с изменением их местоположения

Линейные объекты, подлежащие реконструкции в связи с изменением их местоположения, отсутствуют.

2.5. Предельные параметры разрешенного строительства, реконструкции объектов капитального строительства, входящих в состав линейных объектов в границах зон планируемого размещения

Предельное количество этажей и (или) предельная высота объектов капитального строительства, входящих в состав линейных объектов, в границах каждой зоны планируемого размещения таких объектов не установлены.

Максимальный процент застройки зоны планируемого размещения объектов капитального строительства, входящих в состав линейных объектов, определяемый как отношение площади зоны планируемого размещения объекта капитального строительства, входящего в состав линейного объекта, которая может быть застроена, ко всей площади этой зоны составляет 1,6%.

минимальные отступы от границ земельных участков в целях определения мест допустимого размещения объектов капитального строительства, которые входят в состав линейных объектов и за пределами которых запрещено строительство таких объектов, в границах каждой зоны планируемого размещения объектов капитального строительства, входящих в состав линейных объектов:

- составляет 1м в Татарско-Сугутском сельском поселении;
- составляет 1м в Алманчиковском сельском поселении;
- составляет 1м в Кзыл-Чишминском сельском поселении;
- составляет 1м в Сугутском сельском поселении.

Требования к архитектурным решениям объектов капитального строительства отсутствуют, так как граница зоны планируемого размещения линейного объекта не относится к территории исторического поселения Федерального или регионального значения.

2.6. Информация о необходимости осуществления мероприятий по защите сохраняемых объектов капитального строительства, существующих и строящихся на момент подготовки проекта планировки территории, а также объектов капитального строительства, планируемых к строительству в соответствии с ранее утвержденной документацией по планировке территории, от возможного негативного воздействия в связи с размещением линейных объектов

На момент подготовки проекта планировки территории существуют объекты капитального строительства:

- ВЛ – 10 кВ;

						Документация по планировке территории (проект планировки и проект межевания территории) для размещения линейного объекта «Строительство группового водовода Шемуршинского, Батыревского, Комсомольского районов Чувашской Республики»(III пусковой комплекс)	Лист
Изм.	Кол.уч.	Лист	№ док.	Подпись	Дата		9

- ВЛ – 35 кВ;
- газопровод высокого и среднего давления;
- кабель связи

Перечень мероприятий по защите пересекаемых линейных объектов капитального строительства включает:

- проведение наблюдений за состоянием, своевременным выявлением и развитием имеющихся отклонений в поведении вновь строящихся объектов, окружающего массива грунта от проектных данных, разработка мероприятий по предупреждению и устранению возможных негативных последствий, обеспечение сохранности пересекаемых объектов, находящихся в зоне влияния нового строительства, а также сохранение окружающей природной среды;

- разработка прогноза состояния строящегося объекта, воздействия его на атмосферную, геологическую, гидрогеологическую и гидрологическую среду в период строительства и последующие годы эксплуатации для оценки изменений их состояния, своевременного выявления дефектов, предупреждения и устранения негативных процессов, а также оценки правильности принятых методов расчета, проектных решений и результатов прогноза.

Состав и объемы работ по обследованию в каждом конкретном случае определяются программой работ с учетом требований действующих нормативных документов и ознакомления с проектно-технической документацией строящегося сооружения, а также объектов, находящихся в зоне влияния нового строительства

Ранее утвержденная документация по планировке территории отсутствует.

2.7. Информация о необходимости осуществления мероприятий по сохранению объектов культурного наследия от возможного негативного воздействия в связи с размещением линейных объектов

В границах разработки проекта планировки объекты культурного наследия отсутствуют, согласно:

- генеральному плану Татарско-Сугутского сельского поселения, утвержденного решением Собрании депутатов Татарско-Сугутского сельского поселения от 2007 года;

- генеральному плану Алманчиковского сельского поселения, утвержденного решением Собрании депутатов Алманчиковского сельского поселения от №5 от 31.11.2008г;

						Документация по планировке территории (проект планировки и проект межевания территории) для размещения линейного объекта «Строительство группового водовода Шемуршинского, Батыревского, Комсомольского районов Чувашской Республики»(III пусковой комплекс)	Лист
Изм.	Кол.уч.	Лист	№ док.	Подпись	Дата		10

- генеральному плану Кзыл-Чишминского сельского поселения, утвержденного решением Собрания депутатов Кзыл-Чишминского сельского поселения от 27 ноября 2008 года;

- генеральному плану Сугутского сельского поселения, утвержденного решением Собрания депутатов Сугутского сельского поселения от 2007 года;

2.8. Информация о необходимости осуществления мероприятий по охране окружающей среды

Мероприятия по охране окружающей среды проводятся согласно требований:

- «Правил благоустройства территории Татарско-Сугутского сельского поселения Батыревского района Чувашской Республики» утвержденные решением Собрания депутатов Татарско-Сугутского сельского поселения от 30.10.2017 года №1.

- «Правил благоустройства территории Алманчиковского сельского поселения Батыревского района Чувашской Республики» утвержденные решением Собрания депутатов Алманчиковского сельского поселения от 30 ноября 2017 № 1

- «Правил благоустройства территории Кзыл-Чишминского сельского поселения Батыревского района Чувашской Республики» утвержденные решением Собрания депутатов Кзыл-Чишминского сельского поселения от 2017.11.29 №7.

2.9. Информация о необходимости осуществления мероприятий по защите территории от чрезвычайных ситуаций природного и техногенного характера, в том числе по обеспечению пожарной безопасности и гражданской обороне

Проектируемый линейный объект не относится к пожароопасным, по признаку взрывопожарной и пожарной опасности не классифицируется.

В границах проектируемой территории расположены следующие опасные объекты:

- ВЛ – 10 кВ;
- ВЛ – 35 кВ;
- газопровод высокого и среднего давления;
- подземные кабели связи

В границах проектируемой территории, источниками возможных чрезвычайных ситуаций природного характера могут быть – весенние наводнения, шквалистый ветер, пожары;

При отсутствии пожаро- взрывоопасных, химически и радиационно-опасных,

						Документация по планировке территории (проект планировки и проект межевания территории) для размещения линейного объекта «Строительство группового водовода Шемуршинского, Батыревского, Комсомольского районов Чувашской Республики»(III пусковой комплекс)	Лист
Изм.	Кол.уч.	Лист	№ док.	Подпись	Дата		11

гидродинамически-опасных объектов на проектируемой территории, источником чрезвычайных ситуаций техногенного характера, могут быть аварии на транспорте при перевозке опасных грузов (горючесмазочные материалы).

Комплекс организационно-технических мероприятий по обеспечению пожарной безопасности линейного объекта не предусматривает необходимости реализации дополнительных решений по обеспечению первичных мер пожарной безопасности, кроме мероприятий при строительстве объекта, с учетом фактического выполнения мероприятий по обеспечению первичных мер пожарной безопасности в муниципальном образовании:

- реализации полномочий органов местного самоуправления по решению вопросов организационно-правового, финансового, материально-технического обеспечения пожарной безопасности муниципального образования;

- разработки и осуществления мероприятий по обеспечению пожарной безопасности муниципального образования, которые должны предусматриваться в планах и программах развития территории, обеспечения надлежащего состояния источников противопожарного водоснабжения;

- разработки и организации выполнения муниципальных целевых программ по вопросам обеспечения пожарной безопасности;

- разработки плана привлечения сил и средств для тушения пожаров и проведения аварийно-спасательных работ на территории муниципального образования и контроль за его выполнением;

- обеспечение беспрепятственного проезда пожарной техники к месту размещения проектируемого объекта по существующей дорожной сети;

- обеспечение связи и оповещения при пожаре с помощью устройств существующих систем проводной и радиотелефонной связи.

Мероприятия по защите территории от чрезвычайных ситуаций природного и техногенного характера, в том числе по обеспечению пожарной безопасности и гражданской обороне должны быть предусмотрены с учетом требований постановления Правительства Российской Федерации от 16.02.2008 №87 «О составе разделов проектной документации и требованиях к их содержанию».

						Документация по планировке территории (проект планировки и проект межевания территории) для размещения линейного объекта «Строительство группового водовода Шемуршинского, Батыревского, Комсомольского районов Чувашской Республики»(III пусковой комплекс)	Лист
Изм.	Кол.уч.	Лист	№ док.	Подпись	Дата		12

Чертеж красных линий.

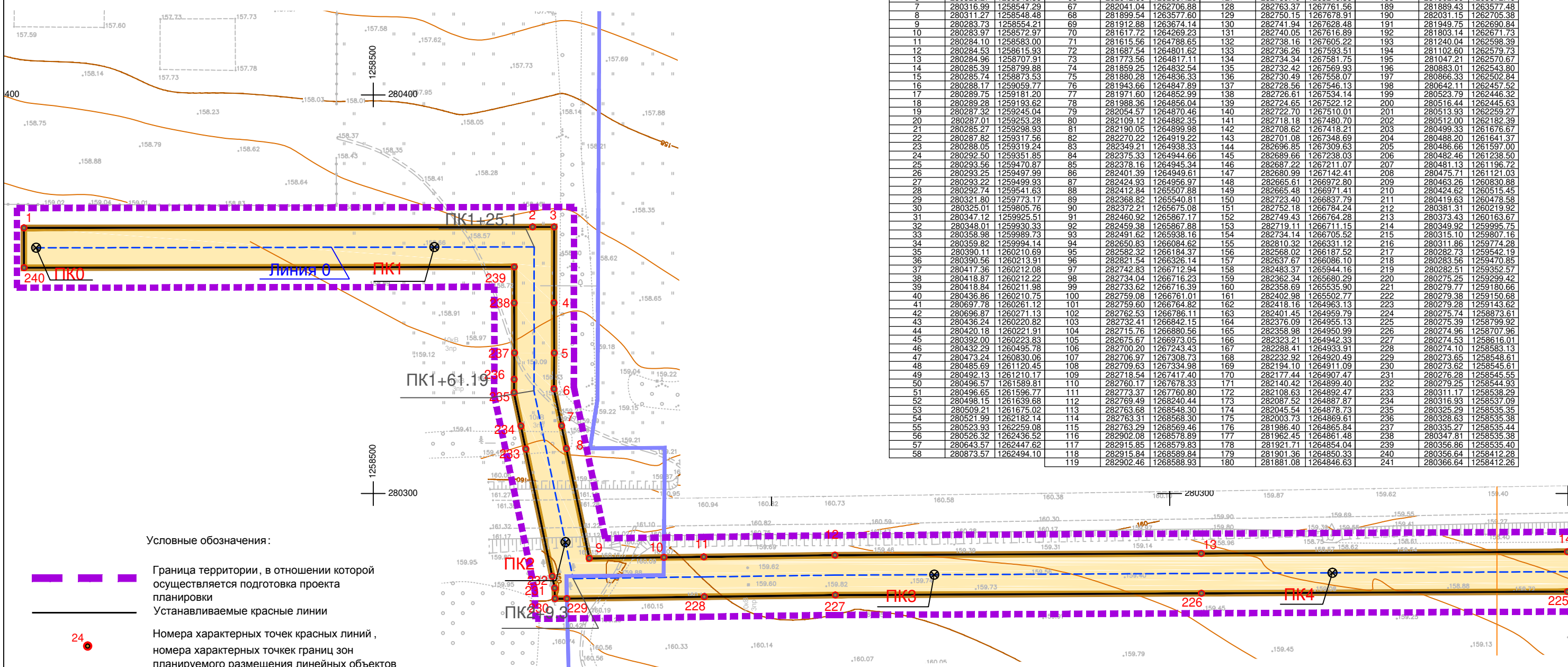
Чертеж границ зон планируемого размещения линейных объектов .

Чертеж границ зон планируемого размещения линейных объектов , подлежащих реконструкции в связи с изменением их местоположения.

М 1:1000

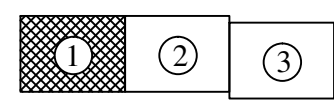
Перечень координат характерных точек устанавливаемых красных линий

№ точек	Координаты		Координаты точек																																																																																																																																																																																																																																																																																																																																																																																																																																																																																																																																																																			
	X	Y	59	280890.16	1262534.84	120	282758.13	1268579.13	181	281878.50	1264846.16	60	281052.55	1262561.41	121	282072.77	1268606.05	182	281840.76	1264839.36	61	281084.92	1262566.71	122	282071.83	1268596.08	183	281780.81	1264828.57	62	281085.09	1262565.51	123	282163.37	1268574.69	184	281741.18	1264821.43	63	281292.76	1262593.85	124	282753.29	1268569.31	185	281682.26	1264810.82	64	281292.58	1262595.15	125	282753.30	1268568.58	186	281605.53	1264797.00	65	281951.11	1262680.92	126	282753.68	1268548.57	187	281607.73	1264266.86	66	282042.60	1262697.26	127	282759.49	1268240.30	188	281902.56	1263672.46	67	282041.04	1262706.88	128	282763.37	1267761.56	189	281889.43	1263577.48	68	281899.54	1263577.60	129	282750.15	1267678.91	190	282031.15	1262705.38	69	281912.88	1263674.14	130	282741.94	1267628.48	191	281949.75	1262690.84	70	28283.97	1258572.97	131	282740.05	1267616.89	192	281803.14	1262671.73	71	281615.56	1264788.65	132	282738.16	1267605.22	193	281240.04	1262598.39	72	282824.53	1258615.93	133	282736.26	1267593.51	194	281102.60	1262579.73	73	281773.56	1264817.11	134	282734.34	1267581.75	195	281047.21	1262570.67	74	281859.25	1264832.54	135	282732.42	1267569.93	196	280883.01	1262543.80	75	281880.28	1264836.33	136	282730.49	1267558.07	197	280866.33	1262502.84	76	28288.17	1259059.77	137	282728.56	1267546.13	198	280642.11	1262457.52	77	28289.75	1259181.20	138	282726.61	1267534.14	199	280523.79	1262446.32	78	28289.28	1259193.62	139	282724.65	1267522.12	200	280516.44	1262445.63	79	28287.32	1259245.04	140	282722.70	1267510.01	201	280513.93	1262259.27	80	28287.01	1259253.28	141	282718.18	1267480.70	202	280512.00	1262182.39	81	28285.27	1259298.93	142	282708.62	1267418.21	203	280499.33	1261676.67	82	28287.82	1259317.56	143	282701.08	1267348.69	204	280488.20	1261641.37	83	28288.05	1259319.24	144	282696.85	1267309.63	205	280486.66	1261597.00	84	28292.50	1259351.85	145	282689.66	1267238.03	206	280482.46	1261238.50	85	28293.56	1259470.87	146	282687.22	1267211.07	207	280481.13	1261196.72	86	28293.25	1259497.99	147	282680.99	1267142.41	208	280475.71	1261121.03	87	28293.22	1259499.93	148	282665.61	1266972.80	209	280463.26	1260830.88	88	28292.74	1259541.63	149	282665.48	1266971.41	210	280424.62	1260515.45	89	28293.18	1259773.17	150	282723.40	1266837.79	211	280419.63	1260478.58	90	28292.01	1259805.76	151	282752.18	1266784.24	212	280381.31	1260219.92	91	28293.12	1259925.51	152	282749.43	1266764.28	213	280373.43	1260163.67	92	28293.48	1259930.33	153	282719.11	1266711.15	214	280349.92	1259995.75	93	28293.58	1259989.73	154	282734.14	1266705.52	215	280315.10	1259807.16	94	28293.82	1259994.14	155	282810.32	1266331.12	216	280311.86	1259774.28	95	28293.90	1260210.69	156	282568.02	1266187.52	217	280282.73	1259542.19	96	28293.90	1260213.91	157	282637.67	1266086.10	218	280283.56	1259470.85	97	28294.17	1260212.08	158	282483.37	1265944.16	219	280282.51	1259352.57	98	28294.18	1260212.22	159	282362.34	1265680.29	220	280275.25	1259299.42	99	28294.18	1260211.98	160	282358.69	1265535.90	221	280279.77	1259180.66	100	28294.36	1260210.75	161	282402.98	1265502.77	222	280279.38	1259150.68	101	28296.97	1260261.12	162	282418.16	1264963.13	223	280279.28	1259143.62	102	28296.87	1260271.13	163	282401.45	1264959.79	224	280275.74	1258873.61	103	28293.24	1260220.82	164	282376.09	1264955.13	225	280275.39	1258799.92	104	28293.22	1260221.91	165	282358.98	1264950.99	226	280274.96	1258707.96	105	28293.22	1260223.83	166	282323.21	1264942.33	227	280274.53	1258616.01	106	28293.29	1260495.78	167	282288.41	1264933.91	228	280274.10	1258583.13	107	28294.73	1260830.06	168	282232.92	1264920.49	229	280273.65	1258548.61	108	28294.69	1261120.45	169	282194.10	1264911.09	230	280273.25	1258545.61	109	28294.92	1261210.17	170	282177.44	1264907.47	231	280272.28	1258545.55	110	28294.96	1261589.81	171	282140.42	1264899.40	232	280272.25	1258544.93	111	28294.96	1261596.77	172	282108.63	1264892.47	233	280311.17	1258538.29	112	28294.98	1261639.68	173	282087.52	1264887.87	234	280316.93	1258537.09	113	28295.09	1261675.02	174	282045.54	1264878.73	235	280325.29	1258535.35	114	28295.21	1262182.14	175	282003.73	1264869.61	236	280328.63	1258535.38	115	28295.23	1262259.08	176	281986.40	1264865.84	237	280335.27	1258535.44	116	28295.26	1262436.52	177	281962.45	1264861.48	238	280347.81	1258535.38	117	28296.43	1262447.62	178	281921.71	1264854.04	239	280356.86	1258535.40	118	282915.84	1262494.10	179	281901.36	1264850.33	240	280356.64	1258412.28	119	282902.46	1268588.93	180	281881.08	1264846.63	241	280366.64



Условные обозначения:

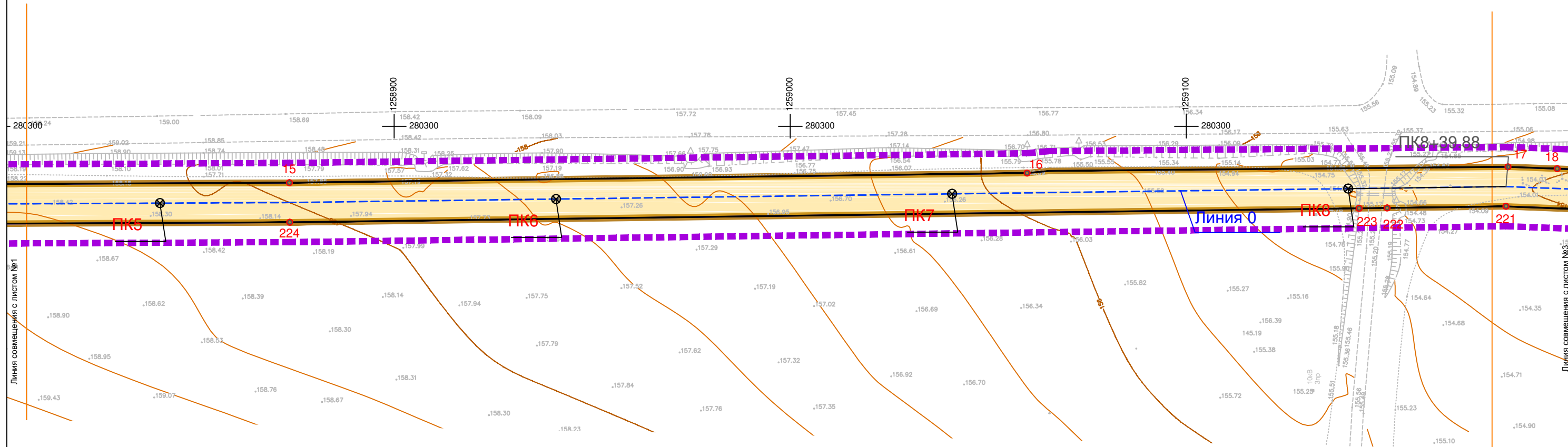
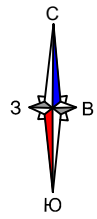
- Граница территории, в отношении которой осуществляется подготовка проекта планировки
- Устанавливаемые красные линии
- Номера характерных точек красных линий, номера характерных точек границ зон планируемого размещения линейных объектов
- Граница зоны планируемого размещения линейного объекта
- Зона планируемого размещения линейного объекта
- Проектируемый линейный объект (водопровод)



Примечание: 1. Существующие (ранее установленные в соответствии с законодательством Российской Федерации), отменяемые красные линии отсутствуют.
 2. Границы зон с особыми условиями использования территорий, подлежащие установлению в связи с размещением линейных объектов, отсутствуют.
 3. Границы зон планируемого размещения линейных объектов, подлежащих реконструкции в связи с изменением их местоположения, отсутствуют.
 4. Границы зон с особыми условиями использования территорий, подлежащие установлению или изменению в связи с размещением линейных объектов, подлежащих реконструкции в связи с изменением их местоположения, отсутствуют.

					Договор №160 от 06.08.2021г.					
					Документация по планировке территории (проект планировки территории и проект межевания территории) для размещения линейного объекта «Строительство группового водовода Шемуршинского, Батыревского, Комсомольского районов Чувашской Республики» (III пусковой комплекс)					
Изм.	Кол.уч.	Лист	№ док.	Подпись	Дата	Проект планировки территории Основная часть		Стадия	Лист	Листов
ГАП		Садовников В.А.						ППТ	1	34
Нач.отдела		Немова Л.Г.						ООО "НПП "Инженер"		
Специалист		Бугрова В.А.								
Ген.директор		Токмолаева Л.И.				Чертеж красных линий. Чертеж границ зон планируемого размещения линейных объектов, подлежащих реконструкции в связи с изменением их местоположения. М 1:1000				


Чертеж красных линий.
 Чертеж границ зон планируемого размещения линейных объектов .
 Чертеж границ зон планируемого размещения линейных объектов , подлежащих
 реконструкции в связи с изменением их местоположения .
 М 1:1000



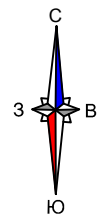
Условные обозначения:

- Граница территории, в отношении которой осуществляется подготовка проекта планировки
- Устанавливаемые красные линии
- Номера характерных точек красных линий , номера характерных точек границ зон планируемого размещения линейных объектов
- Граница зоны планируемого размещения линейного объекта
- Зона планируемого размещения линейного объекта
- Проектируемый линейный объект (водопровод)

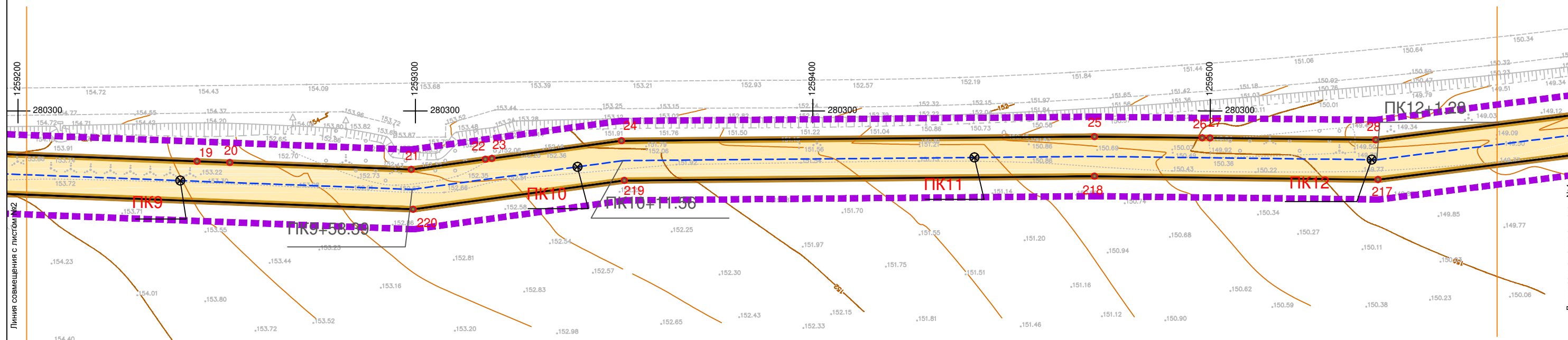
- Примечание: 1. Существующие (ранее установленные в соответствии с законодательством Российской Федерации), отменяемые красные линии отсутствуют .
 2. Границы зон с особыми условиями использования территорий , подлежащие установлению в связи с размещением линейных объектов , отсутствуют .
 3. Границы зон планируемого размещения линейных объектов , подлежащих реконструкции в связи с изменением их местоположения , отсутствуют .
 4. Границы зон с особыми условиями использования территорий , подлежащие установлению или изменению в связи с размещением линейных объектов , подлежащих реконструкции в связи с изменением их местоположения , отсутствуют .



						Договор №160 от 06.08.2021г.			
						Документация по планировке территории (проект планировки территории и проект межевания территории) для размещения линейного объекта «Строительство группового водовода Шемуршинского , Батыревского, Комсомольского районов Чувашской Республики »(III пусковой комплекс)			
Изм.	Кол.уч	Лист	№ док.	Подпись	Дата	Проект планировки территории Основная часть	Стадия	Лист	Листов
							ППТ	2	34
							ООО "НПП "Инженер"		
							Чертеж красных линий. Чертеж границ зон планируемого размещения линейных объектов . Чертеж границ зон планируемого размещения линейных объектов , подлежащих реконструкции в связи с изменением их местоположения . М 1:1000		




Чертеж красных линий.
Чертеж границ зон планируемого размещения линейных объектов .
Чертеж границ зон планируемого размещения линейных объектов , подлежащих
реконструкции в связи с изменением их местоположения .
М 1:1000



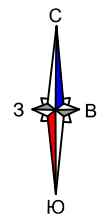
Условные обозначения :

- Граница территории , в отношении которой осуществляется подготовка проекта планировки
- Устанавливаемые красные линии
- 24 Номера характерных точек красных линий , номера характерных точек границ зон планируемого размещения линейных объектов
- Граница зоны планируемого размещения линейного объекта
- Зона планируемого размещения линейного объекта
- Проектируемый линейный объект (водопровод)

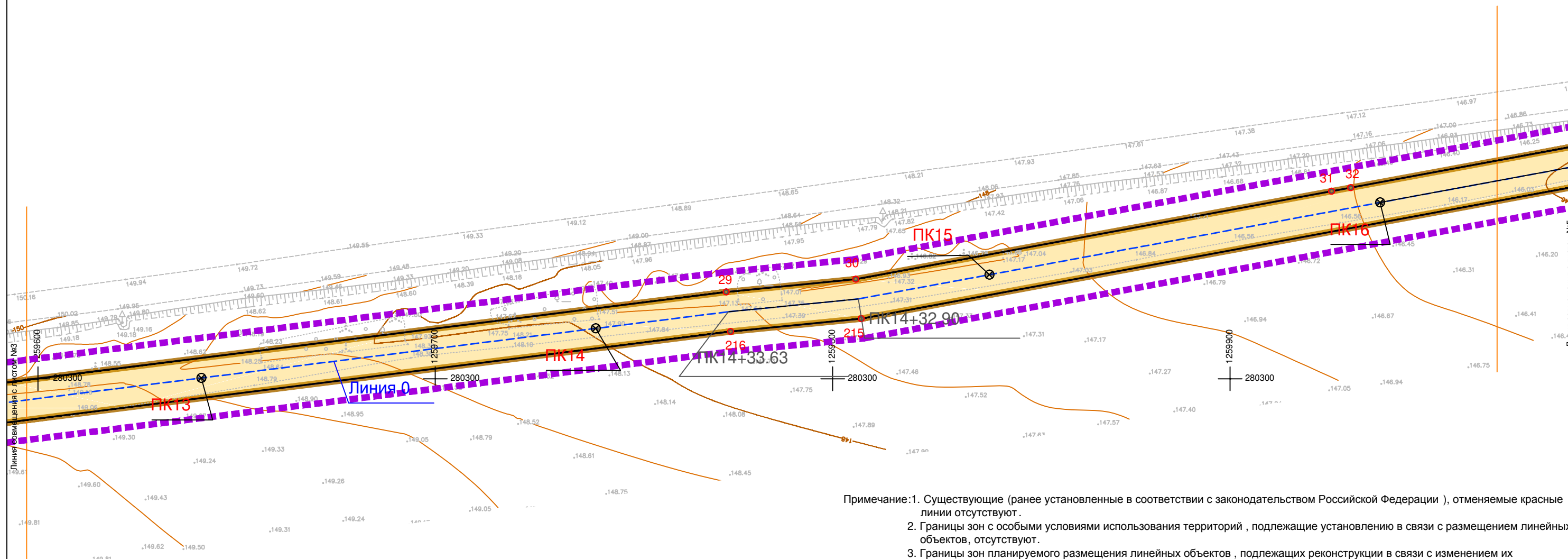


- Примечание: 1. Существующие (ранее установленные в соответствии с законодательством Российской Федерации), отменяемые красные линии отсутствуют.
2. Границы зон с особыми условиями использования территорий, подлежащие установлению в связи с размещением линейных объектов, отсутствуют.
3. Границы зон планируемого размещения линейных объектов, подлежащих реконструкции в связи с изменением их местоположения, отсутствуют.
4. Границы зон с особыми условиями использования территорий, подлежащие установлению или изменению в связи с размещением линейных объектов, подлежащих реконструкции в связи с изменением их местоположения, отсутствуют.

					Договор №160 от 06.08.2021г.					
					Документация по планировке территории (проект планировки территории и проект межевания территории) для размещения линейного объекта «Строительство группового водовода Шемуршинского, Батыревского, Комсомольского районов Чувашской Республики» (III пусковой комплекс)					
Изм.	Кол.уч.	Лист	№ док.	Подпись	Дата	Проект планировки территории Основная часть		Стадия	Лист	Листов
								ППТ	3	34
ГАП			Садовников В.А.							
Нач.отдела			Немова Л.Г.							
Специалист			Бугрова В.А.							
Ген.директор			Токмолаева Л.И.							
						ООО "НПП "Инженер" Чертеж красных линий. Чертеж границ зон планируемого размещения линейных объектов . Чертеж границ зон планируемого размещения линейных объектов , подлежащих реконструкции в связи с изменением их местоположения . М 1:1000				



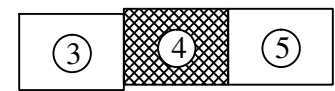
Чертеж красных линий.
 Чертеж границ зон планируемого размещения линейных объектов .
 Чертеж границ зон планируемого размещения линейных объектов , подлежащих
 реконструкции в связи с изменением их местоположения .
 М 1:1000



Условные обозначения:

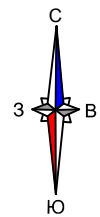
- Граница территории, в отношении которой осуществляется подготовка проекта планировки
- Устанавливаемые красные линии
- 24 Номера характерных точек красных линий, номера характерных точек границ зон планируемого размещения линейных объектов
- Граница зоны планируемого размещения линейного объекта
- Зона планируемого размещения линейного объекта
- Проектируемый линейный объект (водопровод)

- Примечание: 1. Существующие (ранее установленные в соответствии с законодательством Российской Федерации), отменяемые красные линии отсутствуют.
 2. Границы зон с особыми условиями использования территорий, подлежащие установлению в связи с размещением линейных объектов, отсутствуют.
 3. Границы зон планируемого размещения линейных объектов, подлежащих реконструкции в связи с изменением их местоположения, отсутствуют.
 4. Границы зон с особыми условиями использования территорий, подлежащие установлению или изменению в связи с размещением линейных объектов, подлежащих реконструкции в связи с изменением их местоположения, отсутствуют.

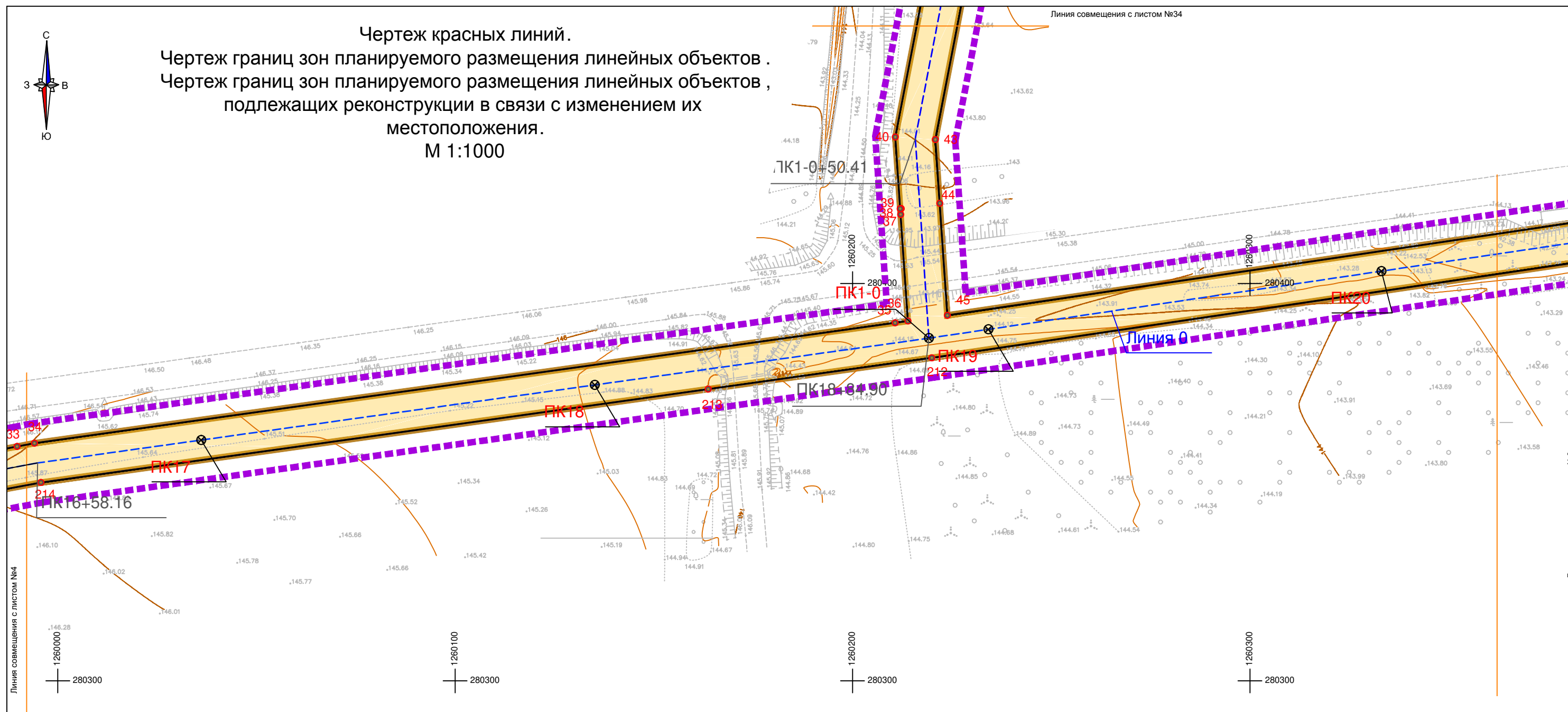


Договор №160 от 06.08.2021г.					
Документация по планировке территории (проект планировки территории и проект межевания территории) для размещения линейного объекта «Строительство группового водовода Шемуршинского, Батыревского, Комсомольского районов Чувашской Республики» (III пусковой комплекс)					
Изм.	Кол.уч.	Лист	№ док.	Подпись	Дата
ГАП		Садовников В.А.			
Нач.отдела		Немова Л.Г.			
Специалист		Бугрова В.А.			
Ген.директор		Токмолаева Л.И.			
Проект планировки территории Основная часть				Стадия ППТ	Лист 4
ООО "НПП "Инженер"				Листов 34	

Чертеж красных линий.
 Чертеж границ зон планируемого размещения линейных объектов .
 Чертеж границ зон планируемого размещения линейных объектов ,
 подлежащих реконструкции в связи с изменением их местоположения .
 М 1:1000



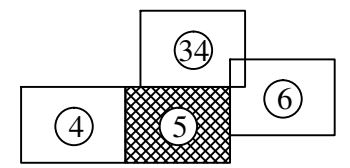
Чертеж красных линий.
Чертеж границ зон планируемого размещения линейных объектов .
Чертеж границ зон планируемого размещения линейных объектов ,
подлежащих реконструкции в связи с изменением их
местоположения.
М 1:1000



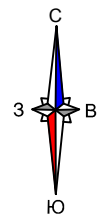
- Примечание: 1. Существующие (ранее установленные в соответствии с законодательством Российской Федерации), отменяемые красные линии отсутствуют.
 2. Границы зон с особыми условиями использования территорий, подлежащие установлению в связи с размещением линейных объектов, отсутствуют.
 3. Границы зон планируемого размещения линейных объектов, подлежащих реконструкции в связи с изменением их местоположения, отсутствуют.
 4. Границы зон с особыми условиями использования территорий, подлежащие установлению или изменению в связи с размещением линейных объектов, подлежащих реконструкции в связи с изменением их местоположения, отсутствуют.

Условные обозначения:

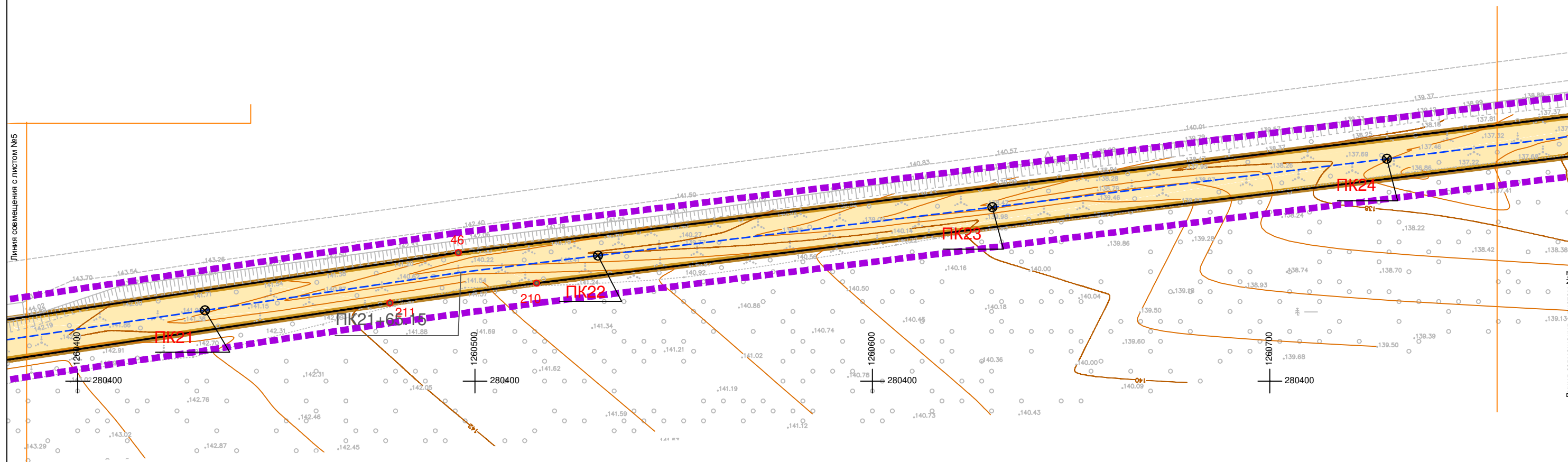
- Граница территории, в отношении которой осуществляется подготовка проекта планировки
- Устанавливаемые красные линии
- Номера характерных точек красных линий, номера характерных точек границ зон планируемого размещения линейных объектов
- Граница зоны планируемого размещения линейного объекта
- Зона планируемого размещения линейного объекта
- Проектируемый линейный объект (водопровод)



					Договор №160 от 06.08.2021г.					
					Документация по планировке территории (проект планировки территории и проект межевания территории) для размещения линейного объекта «Строительство группового водовода Шемуршинского, Батыревского, Комсомольского районов Чувашской Республики» (III пусковой комплекс)					
Изм.	Кол.уч.	Лист	№ док.	Подпись	Дата	Проект планировки территории Основная часть		Стадия	Лист	Листов
								ППТ	5	34
ГАП		Садовников В.А.								
Нач.отдела		Немова Л.Г.								
Специалист		Бугрова В.А.								
Ген.директор		Токмолаева Л.И.								
						ООО "НПП "Инженер" Чертеж красных линий. Чертеж границ зон планируемого размещения линейных объектов . Чертеж границ зон планируемого размещения линейных объектов , подлежащих реконструкции в связи с изменением их местоположения . М 1:1000				



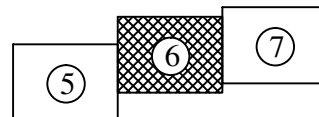
Чертеж красных линий.
 Чертеж границ зон планируемого размещения линейных объектов .
 Чертеж границ зон планируемого размещения линейных объектов , подлежащих
 реконструкции в связи с изменением их местоположения .
 М 1:1000



Условные обозначения:

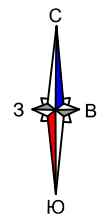
- Граница территории, в отношении которой осуществляется подготовка проекта планировки
- Устанавливаемые красные линии
- 24 Номера характерных точек красных линий, номера характерных точек границ зон планируемого размещения линейных объектов
- Граница зоны планируемого размещения линейного объекта
- Зона планируемого размещения линейного объекта
- Проектируемый линейный объект (водопровод)

- Примечание: 1. Существующие (ранее установленные в соответствии с законодательством Российской Федерации), отменяемые красные линии отсутствуют.
2. Границы зон с особыми условиями использования территорий, подлежащие установлению в связи с размещением линейных объектов, отсутствуют.
3. Границы зон планируемого размещения линейных объектов, подлежащих реконструкции в связи с изменением их местоположения, отсутствуют.
4. Границы зон с особыми условиями использования территорий, подлежащие установлению или изменению в связи с размещением линейных объектов, подлежащих реконструкции в связи с изменением их местоположения, отсутствуют.

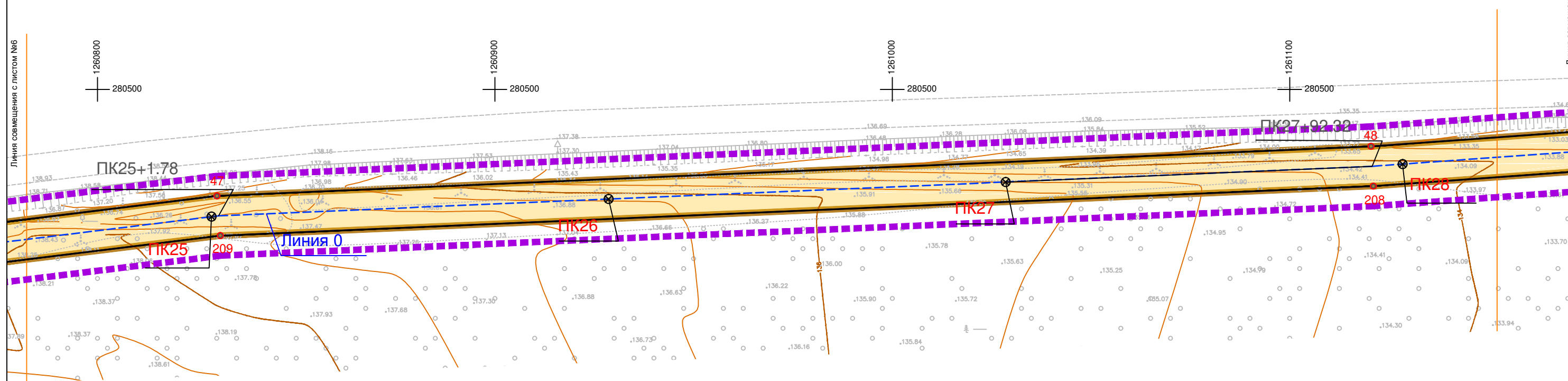


Договор №160 от 06.08.2021г.					
Документация по планировке территории (проект планировки территории и проект межевания территории) для размещения линейного объекта «Строительство группового водовода Шемуршинского, Батыревского, Комсомольского районов Чувашской Республики» (III пусковой комплекс)					
Изм.	Кол.уч.	Лист	№ док.	Подпись	Дата
ГАП		Садовников В.А.			
Нач.отдела		Немова Л.Г.			
Специалист		Бугрова В.А.			
Ген.директор		Токмолаева Л.И.			
Проект планировки территории Основная часть				Стадия ППТ	Лист 6
ООО "НПП "Инженер"				Листов 34	

Чертеж красных линий.
 Чертеж границ зон планируемого размещения линейных объектов .
 Чертеж границ зон планируемого размещения линейных объектов ,
 подлежащих реконструкции в связи с изменением их местоположения .
 М 1:1000




Чертеж красных линий.
 Чертеж границ зон планируемого размещения линейных объектов .
 Чертеж границ зон планируемого размещения линейных объектов , подлежащих
 реконструкции в связи с изменением их местоположения .
М 1:1000



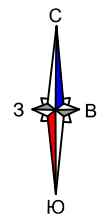
Условные обозначения:

- Граница территории, в отношении которой осуществляется подготовка проекта планировки
- Устанавливаемые красные линии
- 24 Номера характерных точек красных линий, номера характерных точек границ зон планируемого размещения линейных объектов
- Граница зоны планируемого размещения линейного объекта
- Зона планируемого размещения линейного объекта
- Проектируемый линейный объект (водопровод)



- Примечание:
1. Существующие (ранее установленные в соответствии с законодательством Российской Федерации), отменяемые красные линии отсутствуют.
 2. Границы зон с особыми условиями использования территорий, подлежащие установлению в связи с размещением линейных объектов, отсутствуют.
 3. Границы зон планируемого размещения линейных объектов, подлежащих реконструкции в связи с изменением их местоположения, отсутствуют.
 4. Границы зон с особыми условиями использования территорий, подлежащие установлению или изменению в связи с размещением линейных объектов, подлежащих реконструкции в связи с изменением их местоположения, отсутствуют.

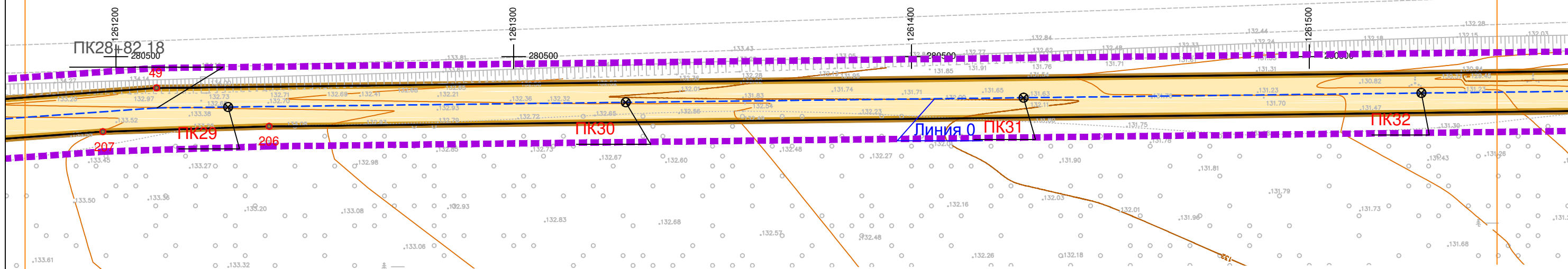
Договор №160 от 06.08.2021г.					
Документация по планировке территории (проект планировки территории и проект межевания территории) для размещения линейного объекта «Строительство группового водовода Шемуршинского, Батыревского, Комсомольского районов Чувашской Республики» (III пусковой комплекс)					
Изм.	Кол.уч.	Лист	№ док.	Подпись	Дата
ГАП		Садовников В.А.			
Нач.отдела		Немова Л.Г.			
Специалист		Бугрова В.А.			
Ген.директор		Токмолаева Л.И.			
Проект планировки территории Основная часть					
		Стадия	Лист	Листов	
		ППТ	7	34	
ООО "НПП "Инженер" <small>Чертеж красных линий. Чертеж границ зон планируемого размещения линейных объектов . Чертеж границ зон планируемого размещения линейных объектов , подлежащих реконструкции в связи с изменением их местоположения . М 1:1000</small>					



Чертеж красных линий.
Чертеж границ зон планируемого размещения линейных объектов .
Чертеж границ зон планируемого размещения линейных объектов , подлежащих
реконструкции в связи с изменением их местоположения .
М 1:1000

Линия совмещения с листом №8


Линия совмещения с листом №10



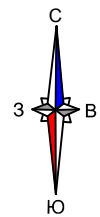
- Примечание:
1. Существующие (ранее установленные в соответствии с законодательством Российской Федерации), отменяемые красные линии отсутствуют.
 2. Границы зон с особыми условиями использования территорий, подлежащие установлению в связи с размещением линейных объектов, отсутствуют.
 3. Границы зон планируемого размещения линейных объектов, подлежащих реконструкции в связи с изменением их местоположения, отсутствуют.
 4. Границы зон с особыми условиями использования территорий, подлежащие установлению или изменению в связи с размещением линейных объектов, подлежащих реконструкции в связи с изменением их местоположения, отсутствуют.

Условные обозначения:

- Граница территории, в отношении которой осуществляется подготовка проекта планировки
- Устанавливаемые красные линии
- 24
Номера характерных точек красных линий, номера характерных точек границ зон планируемого размещения линейных объектов
- Граница зоны планируемого размещения линейного объекта
- Зона планируемого размещения линейного объекта
- Проектируемый линейный объект (водопровод)



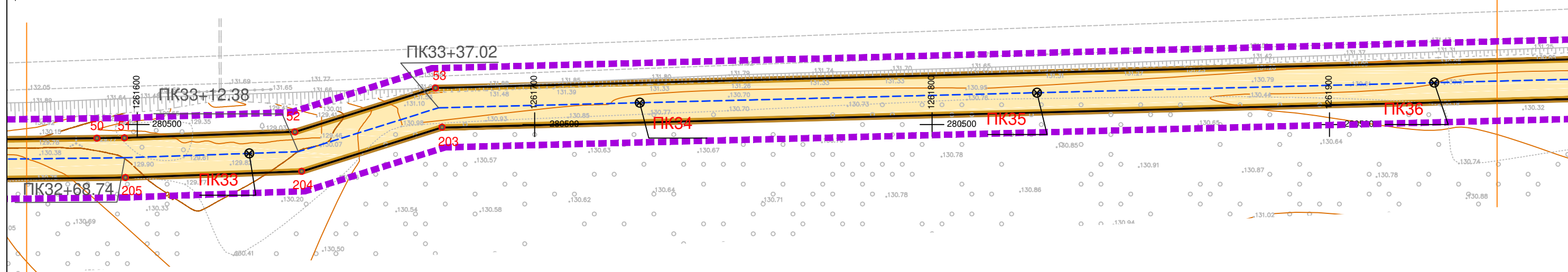
Договор №160 от 06.08.2021г.					
Документация по планировке территории (проект планировки территории и проект межевания территории) для размещения линейного объекта «Строительство группового водовода Шемуршинского, Батыревского, Комсомольского районов Чувашской Республики» (III пусковой комплекс)					
Изм.	Кол.уч.	Лист	№ док.	Подпись	Дата
ГАП		Садовников В.А.			
Нач.отдела		Немова Л.Г.			
Специалист		Бугрова В.А.			
Ген.директор		Токмолаева Л.И.			
Проект планировки территории Основная часть				Стадия ППТ	Лист 8
Чертеж красных линий. Чертеж границ зон планируемого размещения линейных объектов . Чертеж границ зон планируемого размещения линейных объектов , подлежащих реконструкции в связи с изменением их местоположения . М 1:1000				Листов 34	ООО "НПП "Инженер"



Чертеж красных линий.
Чертеж границ зон планируемого размещения линейных объектов .
Чертеж границ зон планируемого размещения линейных объектов , подлежащих
реконструкции в связи с изменением их местоположения .
М 1:1000

Линия совмещения с листом №9

Линия совмещения с листом №11



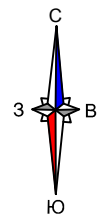
Условные обозначения:

- Граница территории, в отношении которой осуществляется подготовка проекта планировки
- Устанавливаемые красные линии
- Номера характерных точек красных линий, номера характерных точек границ зон планируемого размещения линейных объектов
- Граница зоны планируемого размещения линейного объекта
- Зона планируемого размещения линейного объекта
- Проектируемый линейный объект (водопровод)



- Примечание: 1. Существующие (ранее установленные в соответствии с законодательством Российской Федерации), отменяемые красные линии отсутствуют.
2. Границы зон с особыми условиями использования территорий, подлежащие установлению в связи с размещением линейных объектов, отсутствуют.
3. Границы зон планируемого размещения линейных объектов, подлежащих реконструкции в связи с изменением их местоположения, отсутствуют.
4. Границы зон с особыми условиями использования территорий, подлежащие установлению или изменению в связи с размещением линейных объектов, подлежащих реконструкции в связи с изменением их местоположения, отсутствуют.

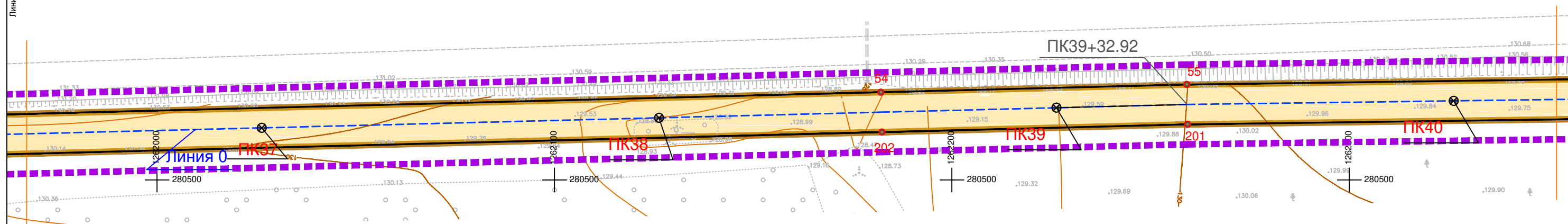
						Договор №160 от 06.08.2021г.					
						Документация по планировке территории (проект планировки территории и проект межевания территории) для размещения линейного объекта «Строительство группового водовода Шемуршинского, Батыревского, Комсомольского районов Чувашской Республики» (III пусковой комплекс)					
Изм.	Кол.уч	Лист	№ док.	Подпись	Дата	Проект планировки территории Основная часть		Стадия ППТ	Лист 9	Листов 34	
						Ген.директор Токмолаева Л.И.					
						Чертеж красных линий. Чертеж границ зон планируемого размещения линейных объектов . Чертеж границ зон планируемого размещения линейных объектов , подлежащих реконструкции в связи с изменением их местоположения . М 1:1000			ООО "НПП "Инженер"		



Чертеж красных линий.
Чертеж границ зон планируемого размещения линейных объектов .
Чертеж границ зон планируемого размещения линейных объектов , подлежащих
реконструкции в связи с изменением их местоположения .
М 1:1000

Линия совмещения с листом №9


Линия совмещения с листом №11



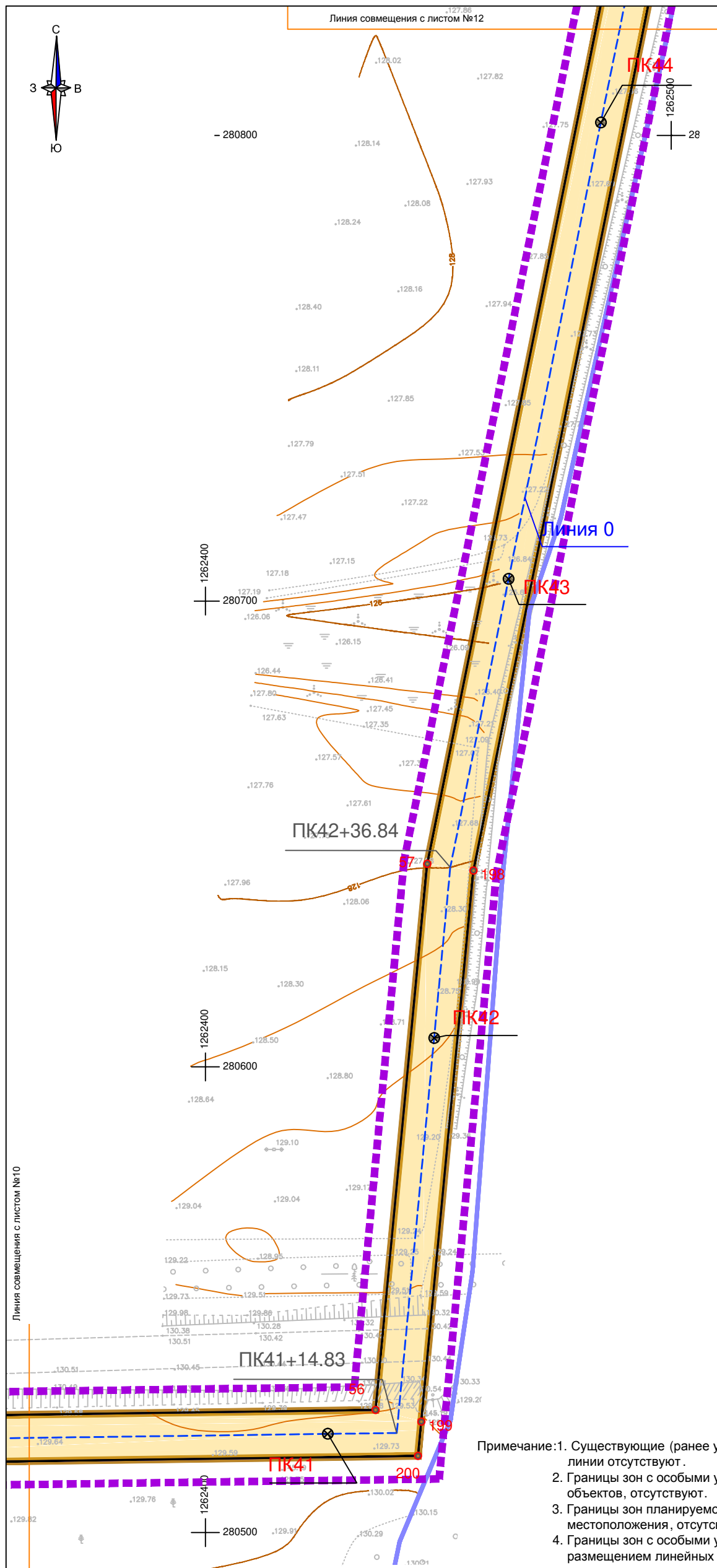
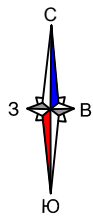
- Примечание:
1. Существующие (ранее установленные в соответствии с законодательством Российской Федерации), отменяемые красные линии отсутствуют .
 2. Границы зон с особыми условиями использования территорий , подлежащие установлению в связи с размещением линейных объектов , отсутствуют .
 3. Границы зон планируемого размещения линейных объектов , подлежащих реконструкции в связи с изменением их местоположения , отсутствуют .
 4. Границы зон с особыми условиями использования территорий , подлежащие установлению или изменению в связи с размещением линейных объектов , подлежащих реконструкции в связи с изменением их местоположения , отсутствуют .

Условные обозначения :

- Граница территории , в отношении которой осуществляется подготовка проекта планировки
- Устанавливаемые красные линии
- 24 Номера характерных точек красных линий , номера характерных точек границ зон планируемого размещения линейных объектов
- Граница зоны планируемого размещения линейного объекта
- Зона планируемого размещения линейного объекта
- Проектируемый линейный объект (водопровод)



Договор №160 от 06.08.2021г.					
Документация по планировке территории (проект планировки территории и проект межевания территории) для размещения линейного объекта «Строительство группового водовода Шемуршинского , Батыревского , Комсомольского районов Чувашской Республики »(III пусковой комплекс)					
Изм.	Кол.уч	Лист	№док	Подпись	Дата
ГАП		Садовников В.А			
Нач.отдела		Немова Л.Г.			
Специалист		Бугрова В.А.			
Ген.директор		Токмолаева Л.И			
Проект планировки территории Основная часть				Стадия ППТ	Лист 10
				Листов 34	
ООО "НПП "Инженер" <small>Чертеж красных линий. Чертеж границ зон планируемого размещения линейных объектов . Чертеж границ зон планируемого размещения линейных объектов , подлежащих реконструкции в связи с изменением их местоположения . М 1:1000</small>					

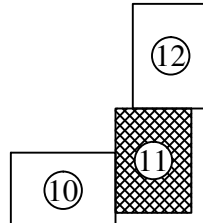


Чертеж красных линий.
 Чертеж границ зон планируемого размещения линейных объектов.
 Чертеж границ зон планируемого размещения линейных объектов, подлежащих реконструкции в связи с изменением их местоположения.
 М 1:1000

Условные обозначения:

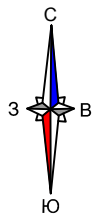
- Граница территории, в отношении которой осуществляется подготовка проекта планировки
- Устанавливаемые красные линии
- Номера характерных точек красных линий, номера характерных точек границ зон планируемого размещения линейных объектов
- Граница зоны планируемого размещения линейного объекта
- Зона планируемого размещения линейного объекта
- Проектируемый линейный объект (водопровод)

- Примечание: 1. Существующие (ранее установленные в соответствии с законодательством Российской Федерации), отменяемые красные линии отсутствуют.
 2. Границы зон с особыми условиями использования территорий, подлежащие установлению в связи с размещением линейных объектов, отсутствуют.
 3. Границы зон планируемого размещения линейных объектов, подлежащих реконструкции в связи с изменением их местоположения, отсутствуют.
 4. Границы зон с особыми условиями использования территорий, подлежащие установлению или изменению в связи с размещением линейных объектов, подлежащих реконструкции в связи с изменением их местоположения, отсутствуют.

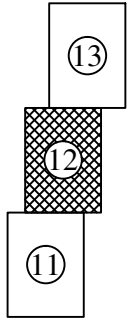


Договор №160 от 06.08.2021г.

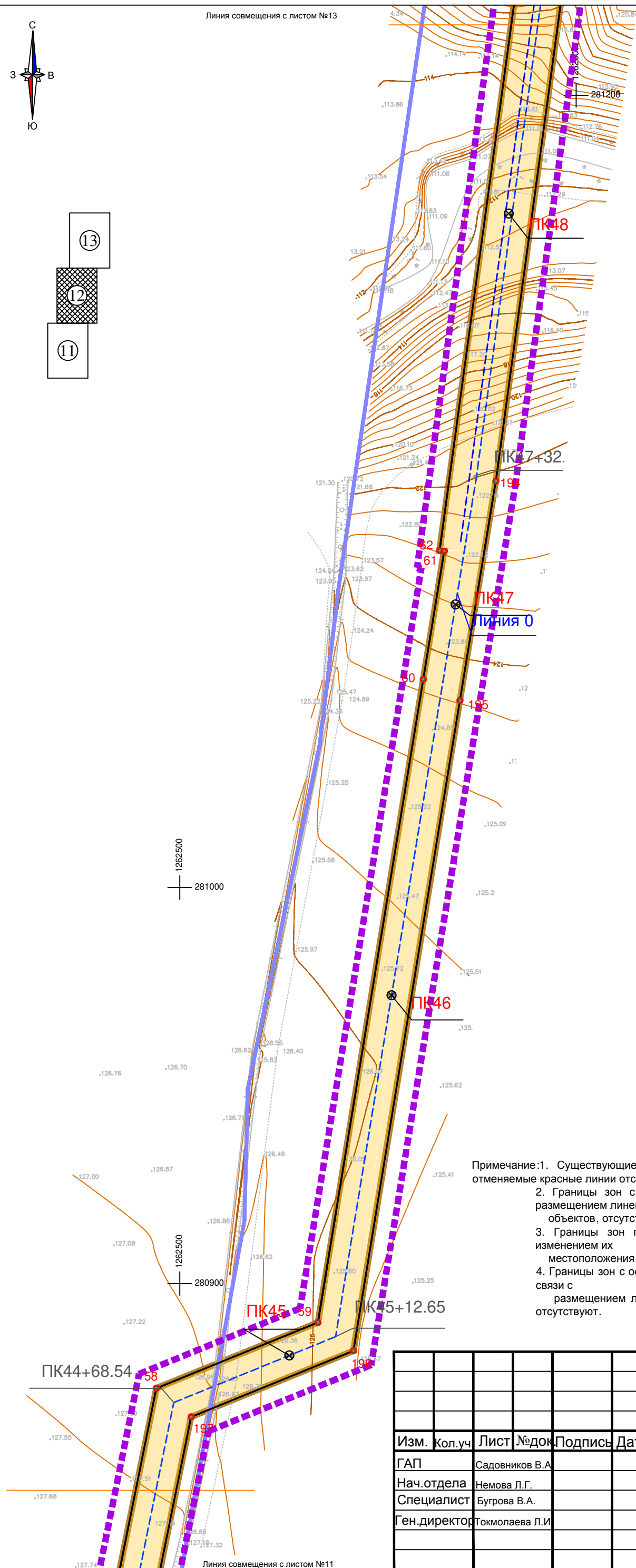
					Документация по планировке территории (проект планировки территории и проект межевания территории) для размещения линейного объекта «Строительство группового водовода Шемуршинского, Батыревского, Комсомольского районов Чувашской Республики» (III пусковой комплекс)				
Изм.	Кол.уч.	Лист	№ док.	Подпись	Дата	Проект планировки территории Основная часть	Стадия	Лист	Листов
							ППТ	11	34
ГАП		Садовников В.А.							
Нач.отдела		Немова Л.Г.							
Специалист		Бугрова В.А.							
Ген.директор		Токмолаева Л.И.							
						Чертеж красных линий. Чертеж границ зон планируемого размещения линейных объектов, подлежащих реконструкции в связи с изменением их местоположения. М 1:1000	ООО "НПП "Инженер"		



Линия совмещения с листом №13



Чертеж красных линий.
 Чертеж границ зон планируемого размещения
 линейных объектов.
 Чертеж границ зон планируемого размещения
 линейных объектов, подлежащих реконструкции в
 связи с изменением их местоположения .
 М 1:1000



Условные обозначения:

- Граница территории, в отношении которой осуществляется подготовка проекта планировки
- Устанавливаемые красные линии
- Номера характерных точек красных линий, номера характерных точек границ зон планируемого размещения линейных объектов
- Граница зоны планируемого размещения линейного объекта
- Зона планируемого размещения линейного объекта
- Проектируемый линейный объект (водопровод)

Примечание: 1. Существующие (ранее установленные в соответствии с законодательством Российской Федерации), отменяемые красные линии отсутствуют.
 2. Границы зон с особыми условиями использования территорий, подлежащие установлению в связи с размещением линейных объектов, отсутствуют.
 3. Границы зон планируемого размещения линейных объектов, подлежащих реконструкции в связи с изменением их местоположения, отсутствуют.
 4. Границы зон с особыми условиями использования территорий, подлежащие установлению или изменению в связи с размещением линейных объектов, подлежащих реконструкции в связи с изменением их местоположения, отсутствуют.

Договор №160 от 06.08.2021г.

Документация по планировке территории (проект планировки территории и проект межевания территории) для размещения линейного объекта «Строительство группового водовода Шемуршинского, Батыревского, Комсомольского районов Чувашской Республики» (III пусковой комплекс)

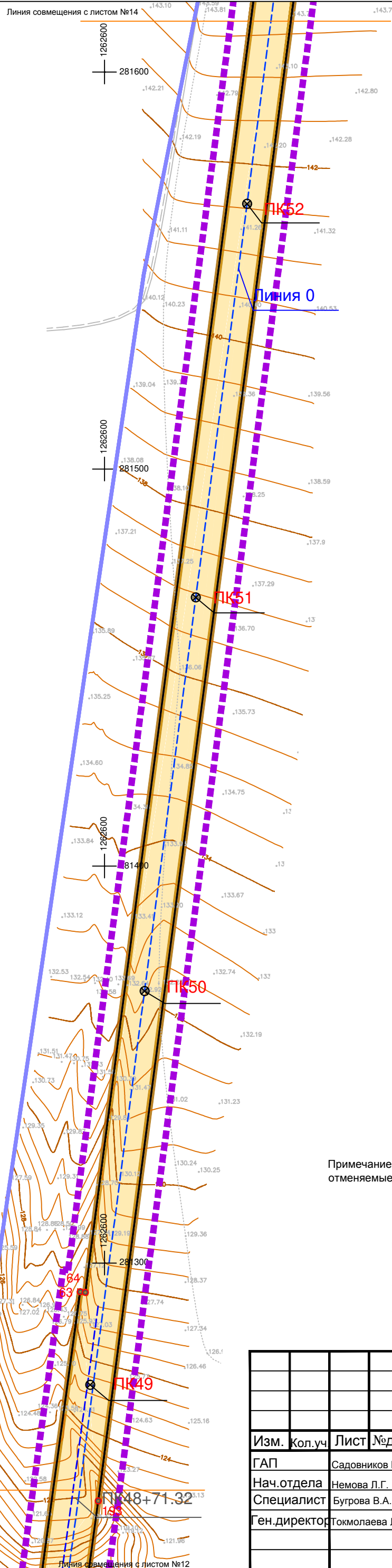

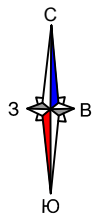
Изм.	Кол.уч.	Лист	№ док.	Подпись	Дата
ГАП		Садовников В.А.			
Нач.отдела		Немова Л.Г.			
Специалист		Бугрова В.А.			
Ген.директор		Токмолаева Л.И.			

Проект планировки территории
 Основная часть

Стадия	Лист	Листов
ППТ	12	34

Чертеж красных линий.
 Чертеж границ зон планируемого размещения линейных объектов .
 Чертеж границ зон планируемого размещения линейных объектов ,
 подлежащих реконструкции в связи с изменением их местоположения .
 М 1:1000

ООО "НПП "Инженер"



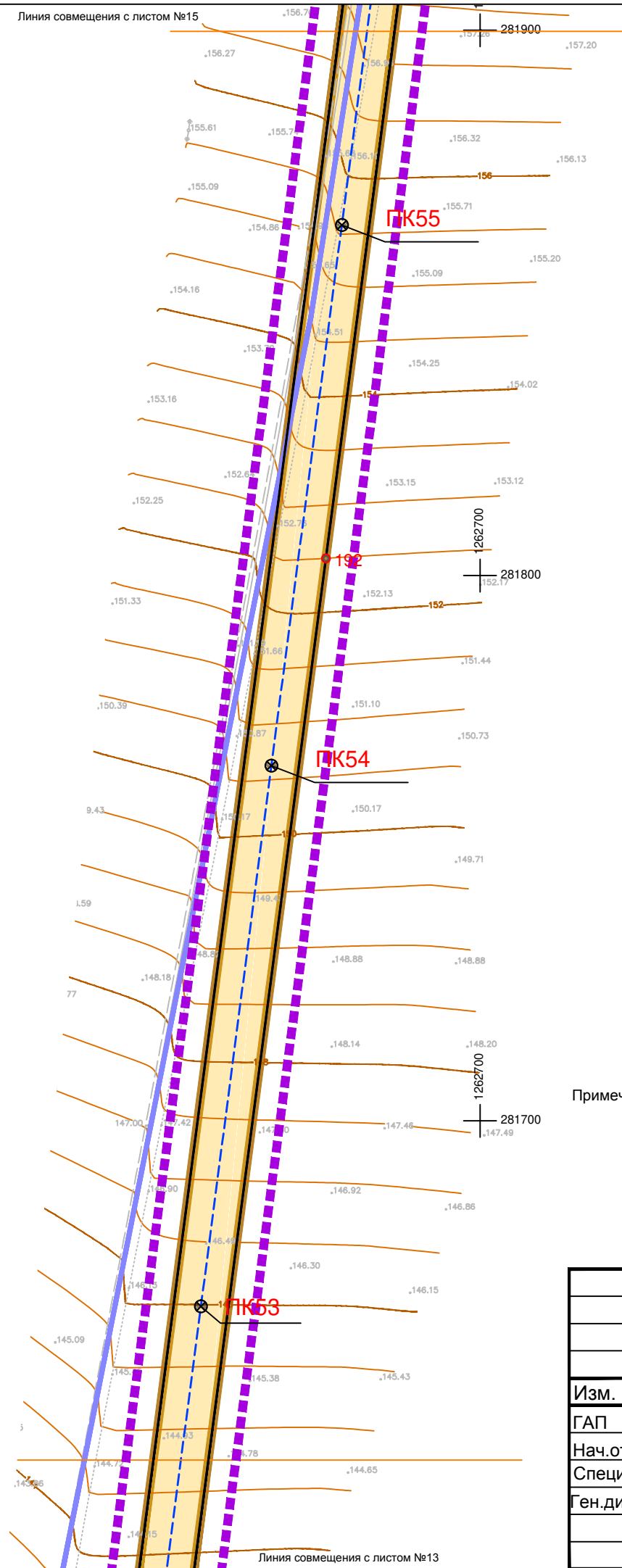
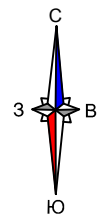
Чертеж красных линий.
Чертеж границ зон планируемого размещения линейных объектов.
Чертеж границ зон планируемого размещения линейных объектов, подлежащих реконструкции в связи с изменением их местоположения.
М 1:1000

Условные обозначения:

- Граница территории, в отношении которой осуществляется подготовка проекта планировки
- Устанавливаемые красные линии
- Номера характерных точек красных линий, номера характерных точек границ зон планируемого размещения линейных объектов
- Граница зоны планируемого размещения линейного объекта
- Зона планируемого размещения линейного объекта
- Проектируемый линейный объект (водопровод)

Примечание: 1. Существующие (ранее установленные в соответствии с законодательством Российской Федерации), отменяемые красные линии отсутствуют.
 2. Границы зон с особыми условиями использования территорий, подлежащие установлению в связи с размещением линейных объектов, отсутствуют.
 3. Границы зон планируемого размещения линейных объектов, подлежащих реконструкции в связи с изменением их местоположения, отсутствуют.
 4. Границы зон с особыми условиями использования территорий, подлежащие установлению или изменению в связи с размещением линейных объектов, подлежащих реконструкции в связи с изменением их местоположения, отсутствуют.

					Договор №160 от 06.08.2021г.				
					Документация по планировке территории (проект планировки территории и проект межевания территории) для размещения линейного объекта «Строительство группового водовода Шемуршинского, Батыревского, Комсомольского районов Чувашской Республики» (III пусковой комплекс)				
Изм.	Кол.уч.	Лист	№ док.	Подпись	Дата	Проект планировки территории Основная часть	Стадия	Лист	Листов
							ППТ	13	34
ГАП		Садовников В.А.							
Нач.отдела		Немова Л.Г.							
Специалист		Бугрова В.А.							
Ген.директор		Токмолаева Л.И.							
Чертеж красных линий. Чертеж границ зон планируемого размещения линейных объектов . Чертеж границ зон планируемого размещения линейных объектов , подлежащих реконструкции в связи с изменением их местоположения . М 1:1000							ООО "НПП "Инженер"		

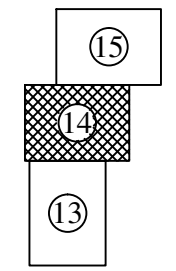


Чертеж красных линий.
Чертеж границ зон планируемого размещения линейных объектов .
Чертеж границ зон планируемого размещения линейных объектов ,
подлежащих реконструкции в связи с изменением их местоположения .
М 1:1000

Условные обозначения:

- Граница территории, в отношении которой осуществляется подготовка проекта планировки
- Устанавливаемые красные линии
- Номера характерных точек красных линий, номера характерных точек границ зон планируемого размещения линейных объектов
- Граница зоны планируемого размещения линейного объекта
- Зона планируемого размещения линейного объекта
- Проектируемый линейный объект (водопровод)

- Примечание: 1. Существующие (ранее установленные в соответствии с законодательством Российской Федерации), отменяемые красные линии отсутствуют.
 2. Границы зон с особыми условиями использования территорий, подлежащие установлению в связи с размещением линейных объектов, отсутствуют.
 3. Границы зон планируемого размещения линейных объектов, подлежащих реконструкции в связи с изменением их местоположения, отсутствуют.
 4. Границы зон с особыми условиями использования территорий, подлежащие установлению или изменению в связи с размещением линейных объектов, подлежащих реконструкции в связи с изменением их местоположения, отсутствуют.



Договор №160 от 06.08.2021г.

Документация по планировке территории (проект планировки территории и проект межевания территории) для размещения линейного объекта «Строительство группового водовода Шемуршинского, Батыревского, Комсомольского районов Чувашской Республики» (III пусковой комплекс)

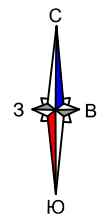
Изм.	Кол.уч.	Лист	№ док.	Подпись	Дата

Проект планировки территории
Основная часть

Стадия	Лист	Листов
ППТ	14	34

Чертеж красных линий.
 Чертеж границ зон планируемого размещения линейных объектов .
 Чертеж границ зон планируемого размещения линейных объектов ,
 подлежащих реконструкции в связи с изменением их местоположения .
 М 1:1000

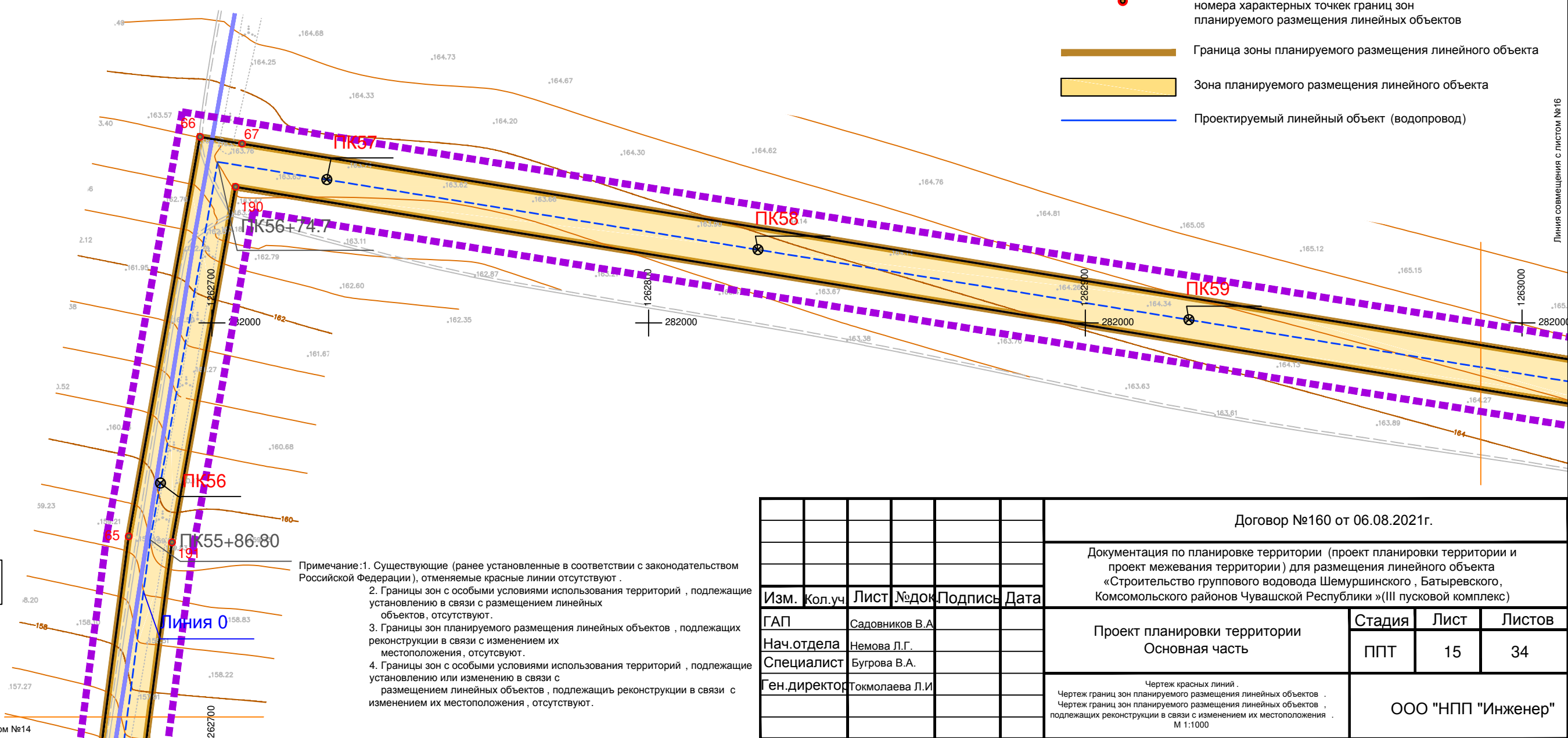
ООО "НПП "Инженер"



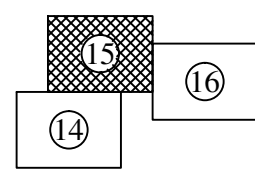
Чертеж красных линий.
Чертеж границ зон планируемого размещения линейных объектов .
Чертеж границ зон планируемого размещения линейных объектов , подлежащих реконструкции в
связи с изменением их местоположения .
М 1:1000

Условные обозначения:

- Граница территории, в отношении которой осуществляется подготовка проекта планировки
- Устанавливаемые красные линии
- Номера характерных точек красных линий , номера характерных точек границ зон планируемого размещения линейных объектов
- Граница зоны планируемого размещения линейного объекта
- Зона планируемого размещения линейного объекта
- Проектируемый линейный объект (водопровод)



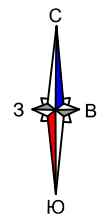
Примечание: 1. Существующие (ранее установленные в соответствии с законодательством Российской Федерации), отменяемые красные линии отсутствуют .
 2. Границы зон с особыми условиями использования территорий , подлежащие установлению в связи с размещением линейных объектов , отсутствуют .
 3. Границы зон планируемого размещения линейных объектов , подлежащих реконструкции в связи с изменением их местоположения , отсутствуют .
 4. Границы зон с особыми условиями использования территорий , подлежащие установлению или изменению в связи с размещением линейных объектов , подлежащих реконструкции в связи с изменением их местоположения , отсутствуют .



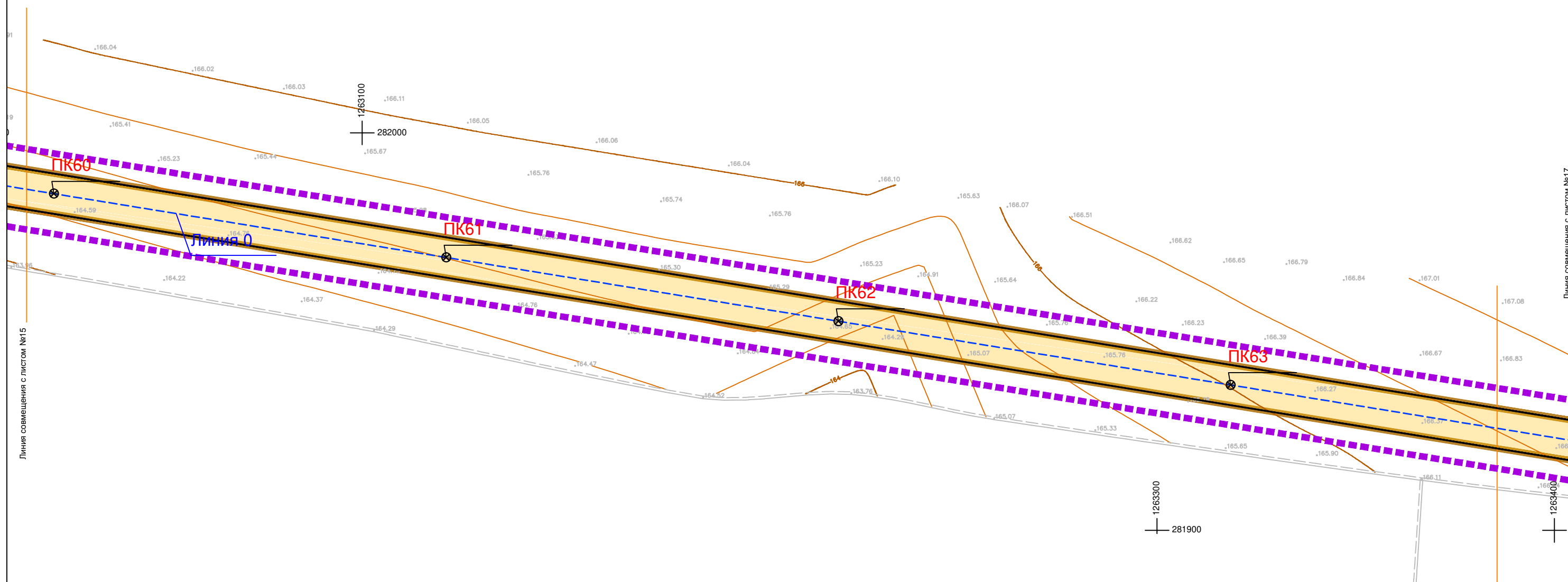
						Договор №160 от 06.08.2021г.			
						Документация по планировке территории (проект планировки территории и проект межевания территории) для размещения линейного объекта «Строительство группового водовода Шемуршинского , Батыревского, Комсомольского районов Чувашской Республики »(III пусковой комплекс)			
Изм.	Кол.уч	Лист	№док	Подпись	Дата	Проект планировки территории Основная часть	Стадия	Лист	Листов
							ППТ	15	34
ГАП		Садовников В.А.							
Нач.отдела		Немова Л.Г.							
Специалист		Бугрова В.А.							
Ген.директор		Токмолаева Л.И.							
						ООО "НПП "Инженер" Чертеж красных линий. Чертеж границ зон планируемого размещения линейных объектов . Чертеж границ зон планируемого размещения линейных объектов , подлежащих реконструкции в связи с изменением их местоположения . М 1:1000			

Линия совмещения с листом №16

Линия совмещения с листом №14



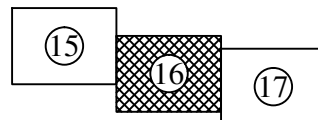
Чертеж красных линий.
Чертеж границ зон планируемого размещения линейных объектов .
Чертеж границ зон планируемого размещения линейных объектов , подлежащих реконструкции в
связи с изменением их местоположения .
М 1:1000



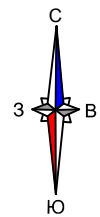
- Примечание: 1. Существующие (ранее установленные в соответствии с законодательством Российской Федерации), отменяемые красные линии отсутствуют.
2. Границы зон с особыми условиями использования территорий, подлежащие установлению в связи с размещением линейных объектов, отсутствуют.
3. Границы зон планируемого размещения линейных объектов, подлежащих реконструкции в связи с изменением их местоположения, отсутствуют.
4. Границы зон с особыми условиями использования территорий, подлежащие установлению или изменению в связи с размещением линейных объектов, подлежащих реконструкции в связи с изменением их местоположения, отсутствуют.

Условные обозначения:

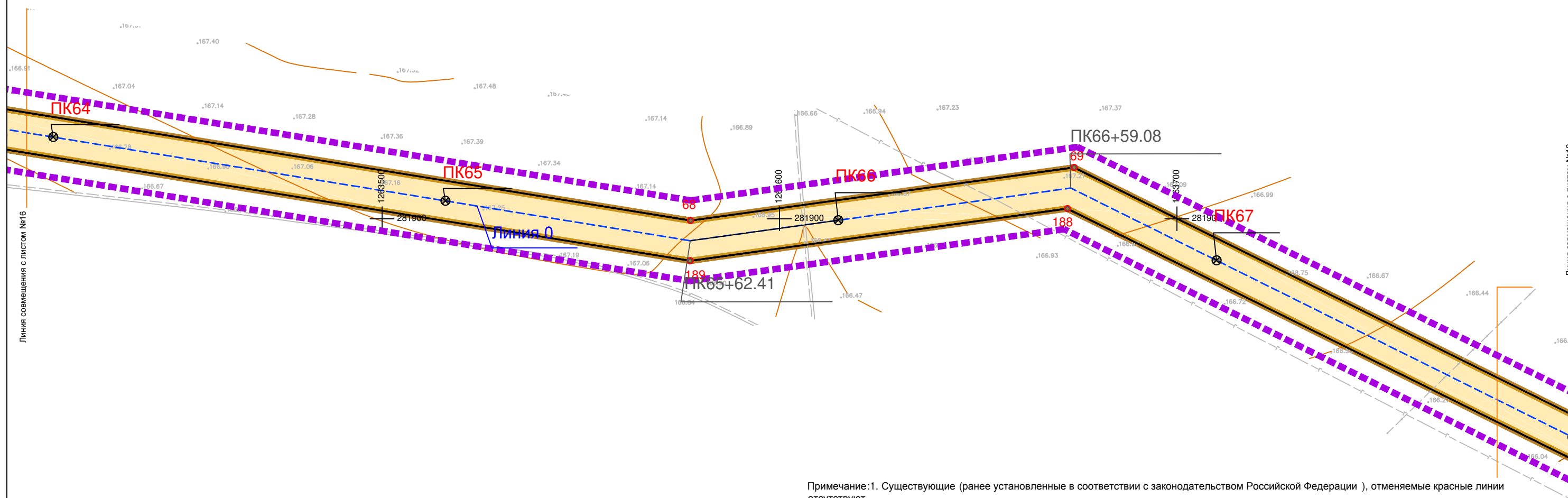
- Граница территории, в отношении которой осуществляется подготовка проекта планировки
- Устанавливаемые красные линии
- Номера характерных точек красных линий, номера характерных точек границ зон планируемого размещения линейных объектов
- Граница зоны планируемого размещения линейного объекта
- Зона планируемого размещения линейного объекта
- Проектируемый линейный объект (водопровод)



						Договор №160 от 06.08.2021г.			
						Документация по планировке территории (проект планировки территории и проект межевания территории) для размещения линейного объекта «Строительство группового водовода Шемуршинского, Батыревского, Комсомольского районов Чувашской Республики» (III пусковой комплекс)			
Изм.	Кол.уч.	Лист	№ док.	Подпись	Дата	Проект планировки территории Основная часть	Стadia	Лист	Листов
ГАП			Садовников В.А.				ППТ	16	34
Нач.отдела			Немова Л.Г.						
Специалист			Бугрова В.А.						
Ген.директор			Токмолаева Л.И.			ООО "НПП "Инженер" Чертеж красных линий. Чертеж границ зон планируемого размещения линейных объектов . Чертеж границ зон планируемого размещения линейных объектов , подлежащих реконструкции в связи с изменением их местоположения . М 1:1000			



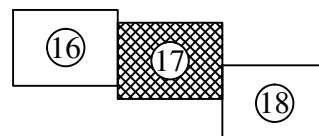
Чертеж красных линий.
Чертеж границ зон планируемого размещения линейных объектов .
Чертеж границ зон планируемого размещения линейных объектов , подлежащих реконструкции в
связи с изменением их местоположения .
М 1:1000



- Примечание: 1. Существующие (ранее установленные в соответствии с законодательством Российской Федерации), отменяемые красные линии отсутствуют.
2. Границы зон с особыми условиями использования территорий, подлежащие установлению в связи с размещением линейных объектов, отсутствуют.
3. Границы зон планируемого размещения линейных объектов, подлежащих реконструкции в связи с изменением их местоположения, отсутствуют.
4. Границы зон с особыми условиями использования территорий, подлежащие установлению или изменению в связи с размещением линейных объектов, подлежащих реконструкции в связи с изменением их местоположения, отсутствуют.

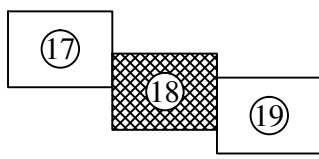
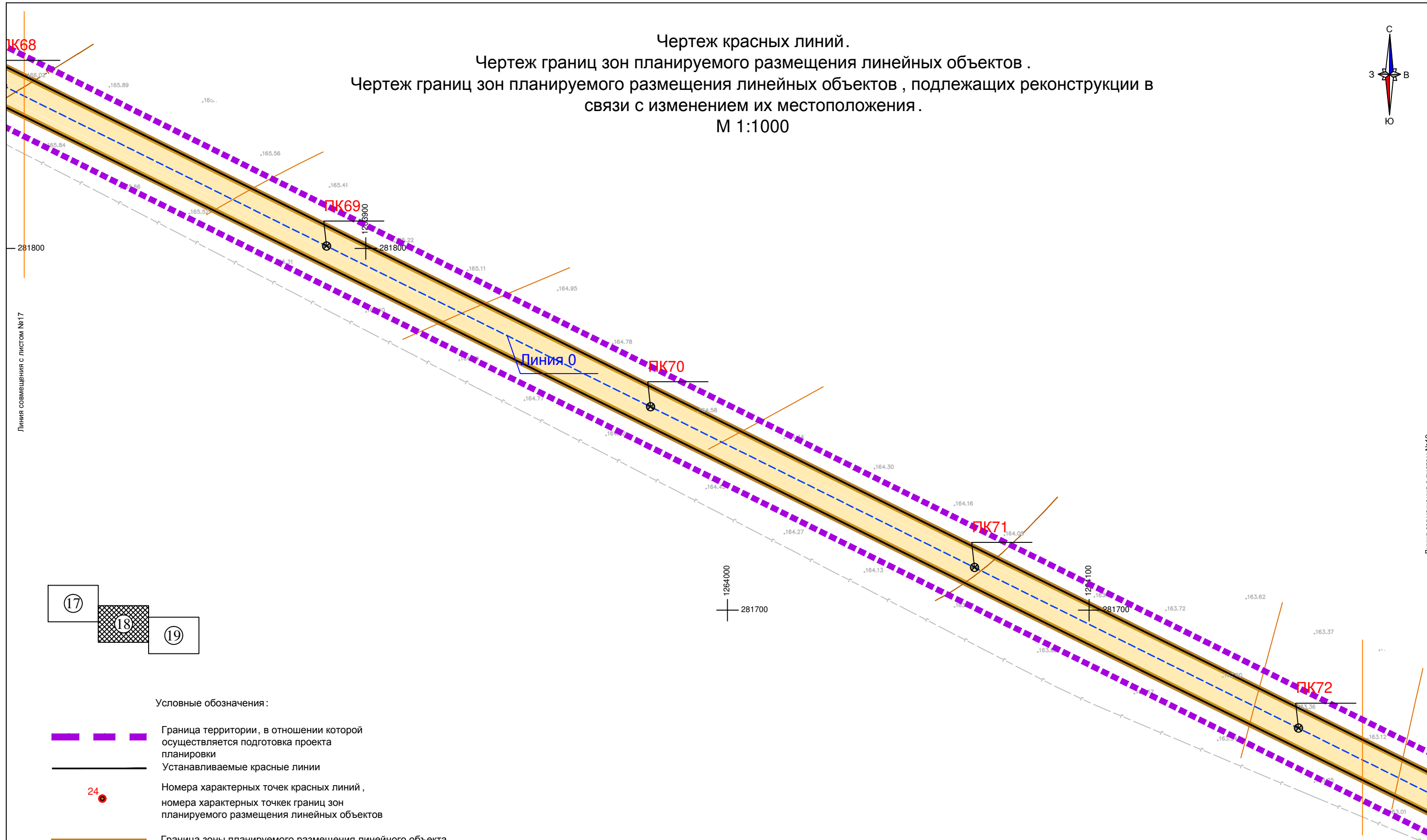
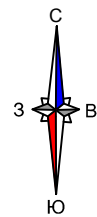
Условные обозначения:

- Граница территории, в отношении которой осуществляется подготовка проекта планировки
- Устанавливаемые красные линии
- Номера характерных точек красных линий, номера характерных точек границ зон планируемого размещения линейных объектов
- Граница зоны планируемого размещения линейного объекта
- Зона планируемого размещения линейного объекта
- Проектируемый линейный объект (водопровод)



						Договор №160 от 06.08.2021г.				
						Документация по планировке территории (проект планировки территории и проект межевания территории) для размещения линейного объекта «Строительство группового водовода Шемуршинского, Батыревского, Комсомольского районов Чувашской Республики» (III пусковой комплекс)				
Изм.	Кол.уч.	Лист	№ док.	Подпись	Дата	Проект планировки территории Основная часть		Стадия ППТ	Лист 17	Листов 34
						Чертёж красных линий. Чертёж границ зон планируемого размещения линейных объектов . Чертёж границ зон планируемого размещения линейных объектов , подлежащих реконструкции в связи с изменением их местоположения . М 1:1000		ООО "НПП "Инженер"		
ГАП		Садовников В.А.								
Нач.отдела		Немова Л.Г.								
Специалист		Бугрова В.А.								
Ген.директор		Токмолаева Л.И.								

Чертеж красных линий.
 Чертеж границ зон планируемого размещения линейных объектов .
 Чертеж границ зон планируемого размещения линейных объектов , подлежащих реконструкции в
 связи с изменением их местоположения .
 М 1:1000

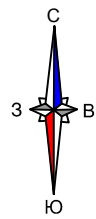


Условные обозначения :

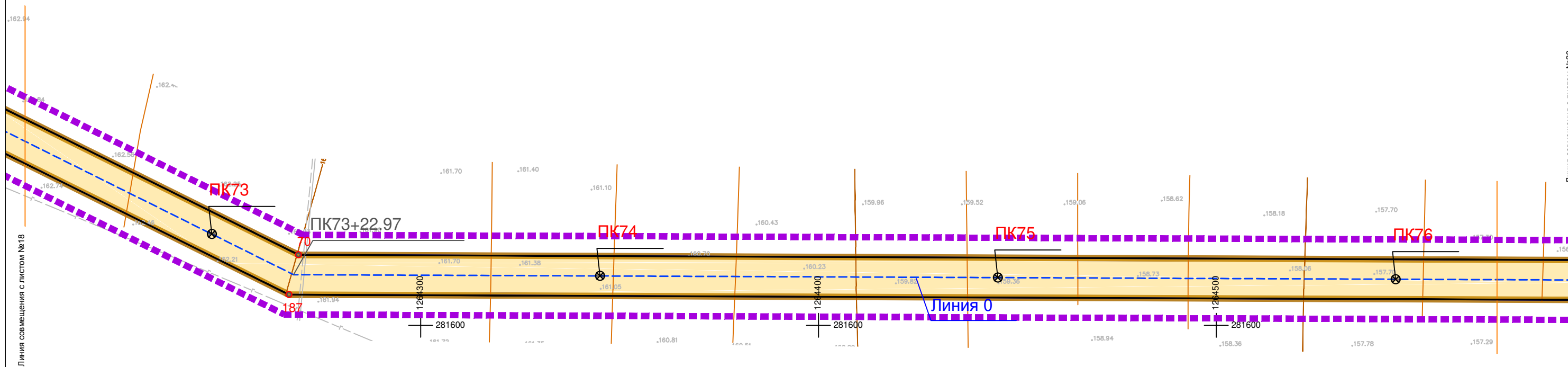
- Граница территории, в отношении которой осуществляется подготовка проекта планировки
- Устанавливаемые красные линии
- Номера характерных точек красных линий ,
номера характерных точек границ зон
планируемого размещения линейных объектов
- Граница зоны планируемого размещения линейного объекта
- Зона планируемого размещения линейного объекта
- Проектируемый линейный объект (водопровод)

Примечание: 1. Существующие (ранее установленные в соответствии с законодательством Российской Федерации), отменяемые красные линии отсутствуют.
 2. Границы зон с особыми условиями использования территорий, подлежащие установлению в связи с размещением линейных объектов, отсутствуют.
 3. Границы зон планируемого размещения линейных объектов, подлежащих реконструкции в связи с изменением их местоположения, отсутствуют.
 4. Границы зон с особыми условиями использования территорий, подлежащие установлению или изменению в связи с размещением линейных объектов, подлежащих реконструкции в связи с изменением их местоположения, отсутствуют.

						Договор №160 от 06.08.2021г.				
						Документация по планировке территории (проект планировки территории и проект межевания территории) для размещения линейного объекта «Строительство группового водовода Шемуршинского, Батыревского, Комсомольского районов Чувашской Республики» (III пусковой комплекс)				
Изм.	Кол.уч	Лист	№ док.	Подпись	Дата	Проект планировки территории Основная часть		Стадия ППТ	Лист 18	Листов 34
						Чертеж красных линий. Чертеж границ зон планируемого размещения линейных объектов . Чертеж границ зон планируемого размещения линейных объектов , подлежащих реконструкции в связи с изменением их местоположения . М 1:1000		ООО "НПП "Инженер"		



Чертеж красных линий.
Чертеж границ зон планируемого размещения линейных объектов .
Чертеж границ зон планируемого размещения линейных объектов , подлежащих реконструкции в
связи с изменением их местоположения .
М 1:1000



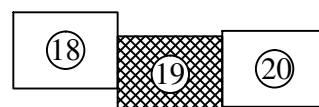
Линия совмещения с листом №18

Линия совмещения с листом №20

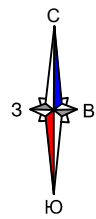
Условные обозначения :

- Граница территории, в отношении которой осуществляется подготовка проекта планировки
- Устанавливаемые красные линии
- Номера характерных точек красных линий , номера характерных точек границ зон планируемого размещения линейных объектов
- Граница зоны планируемого размещения линейного объекта
- Зона планируемого размещения линейного объекта
- Проектируемый линейный объект (водопровод)

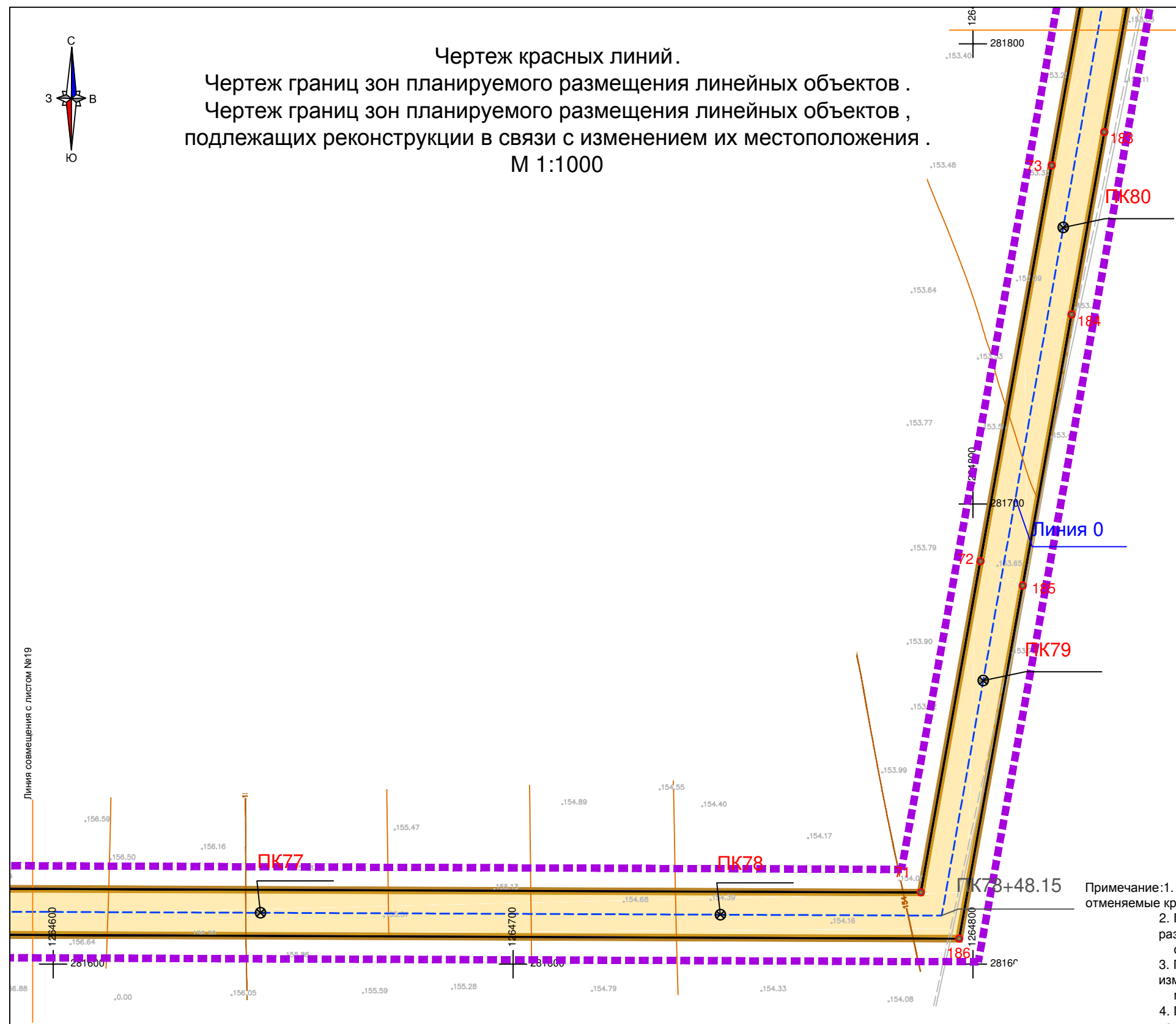
- Примечание: 1. Существующие (ранее установленные в соответствии с законодательством Российской Федерации), отменяемые красные линии отсутствуют.
2. Границы зон с особыми условиями использования территорий , подлежащие установлению в связи с размещением линейных объектов, отсутствуют.
3. Границы зон планируемого размещения линейных объектов , подлежащих реконструкции в связи с изменением их местоположения, отсутствуют.
4. Границы зон с особыми условиями использования территорий , подлежащие установлению или изменению в связи с размещением линейных объектов , подлежащих реконструкции в связи с изменением их местоположения , отсутствуют.



						Договор №160 от 06.08.2021г.				
						Документация по планировке территории (проект планировки территории и проект межевания территории) для размещения линейного объекта «Строительство группового водовода Шемуршинского , Батыревского, Комсомольского районов Чувашской Республики »(III пусковой комплекс)				
Изм.	Кол.уч	Лист	№док	Подпись	Дата	Проект планировки территории Основная часть		Стадия ППТ	Лист 19	Листов 34
						Ген.директор Токмолаева Л.И.				
						ООО "НПП "Инженер" <small>Чертеж красных линий. Чертеж границ зон планируемого размещения линейных объектов . Чертеж границ зон планируемого размещения линейных объектов , подлежащих реконструкции в связи с изменением их местоположения . М 1:1000</small>				



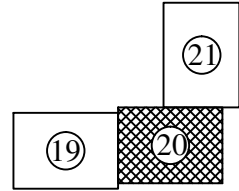
Чертеж красных линий.
 Чертеж границ зон планируемого размещения линейных объектов .
 Чертеж границ зон планируемого размещения линейных объектов ,
 подлежащих реконструкции в связи с изменением их местоположения .
 М 1:1000



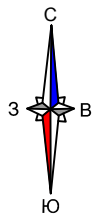
Примечание: 1. Существующие (ранее установленные в соответствии с законодательством Российской Федерации), отменяемые красные линии отсутствуют.
 2. Границы зон с особыми условиями использования территорий, подлежащие установлению в связи с размещением линейных объектов, отсутствуют.
 3. Границы зон планируемого размещения линейных объектов, подлежащих реконструкции в связи с изменением их местоположения, отсутствуют.
 4. Границы зон с особыми условиями использования территорий, подлежащие установлению или изменению в связи с размещением линейных объектов, подлежащих реконструкции в связи с изменением их местоположения, отсутствуют.

Условные обозначения:

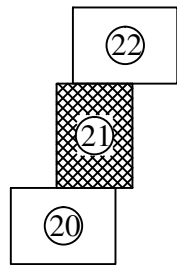
- Граница территории, в отношении которой осуществляется подготовка проекта планировки
- Устанавливаемые красные линии
- Номера характерных точек красных линий, номера характерных точек границ зон планируемого размещения линейных объектов
- Граница зоны планируемого размещения линейного объекта
- Зона планируемого размещения линейного объекта
- Проектируемый линейный объект (водопровод)



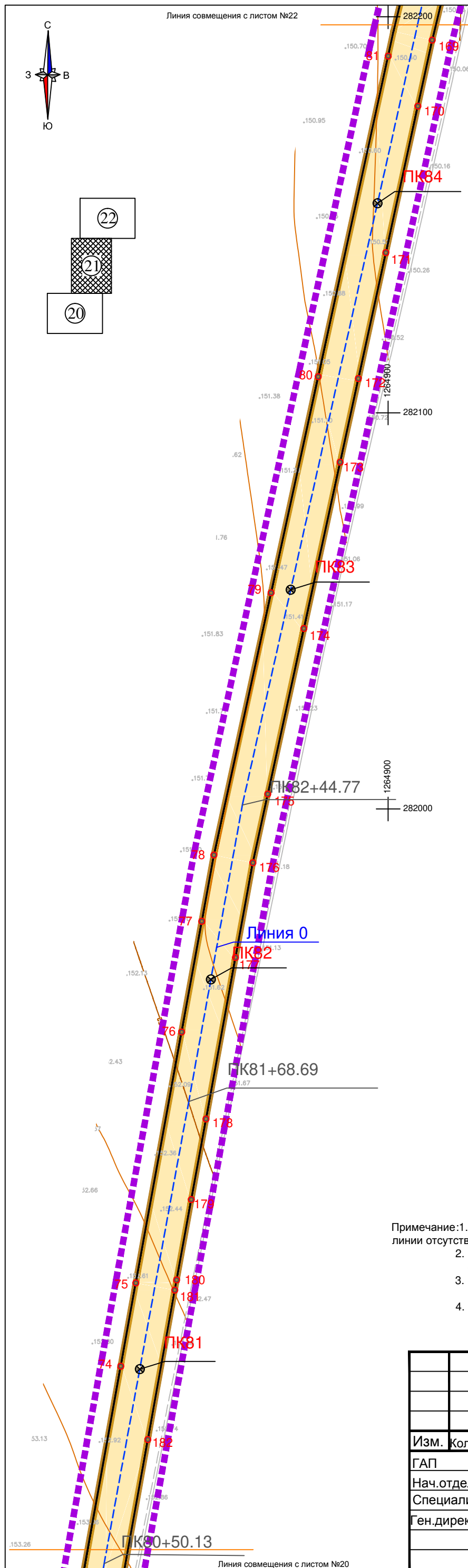
						Договор №160 от 06.08.2021г.			
						Документация по планировке территории (проект планировки территории и проект межевания территории) для размещения линейного объекта «Строительство группового водовода Шемуршинского, Батыревского, Комсомольского районов Чувашской Республики» (III пусковой комплекс)			
Изм.	Кол.уч.	Лист	№ док.	Подпись	Дата	Проект планировки территории Основная часть	Стадия	Лист	Листов
							ППТ	20	34
ГАП			Садовников В.А.						
Нач.отдела			Немова Л.Г.						
Специалист			Бугрова В.А.						
Ген.директор			Токмолаева Л.И.						
						Чертеж красных линий. Чертеж границ зон планируемого размещения линейных объектов . Чертеж границ зон планируемого размещения линейных объектов , подлежащих реконструкции в связи с изменением их местоположения . М 1:1000			
						ООО "НПП "Инженер"			



Линия совмещения с листом №22



Чертеж красных линий.
Чертеж границ зон планируемого размещения линейных объектов.
Чертеж границ зон планируемого размещения линейных объектов, подлежащих реконструкции в связи с изменением их местоположения.
М 1:1000



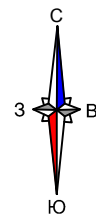
Условные обозначения:

- Граница территории, в отношении которой осуществляется подготовка проекта планировки
- Устанавливаемые красные линии
- Номера характерных точек красных линий, номера характерных точек границ зон планируемого размещения линейных объектов
- Граница зоны планируемого размещения линейного объекта
- Зона планируемого размещения линейного объекта
- Проектируемый линейный объект (водопровод)

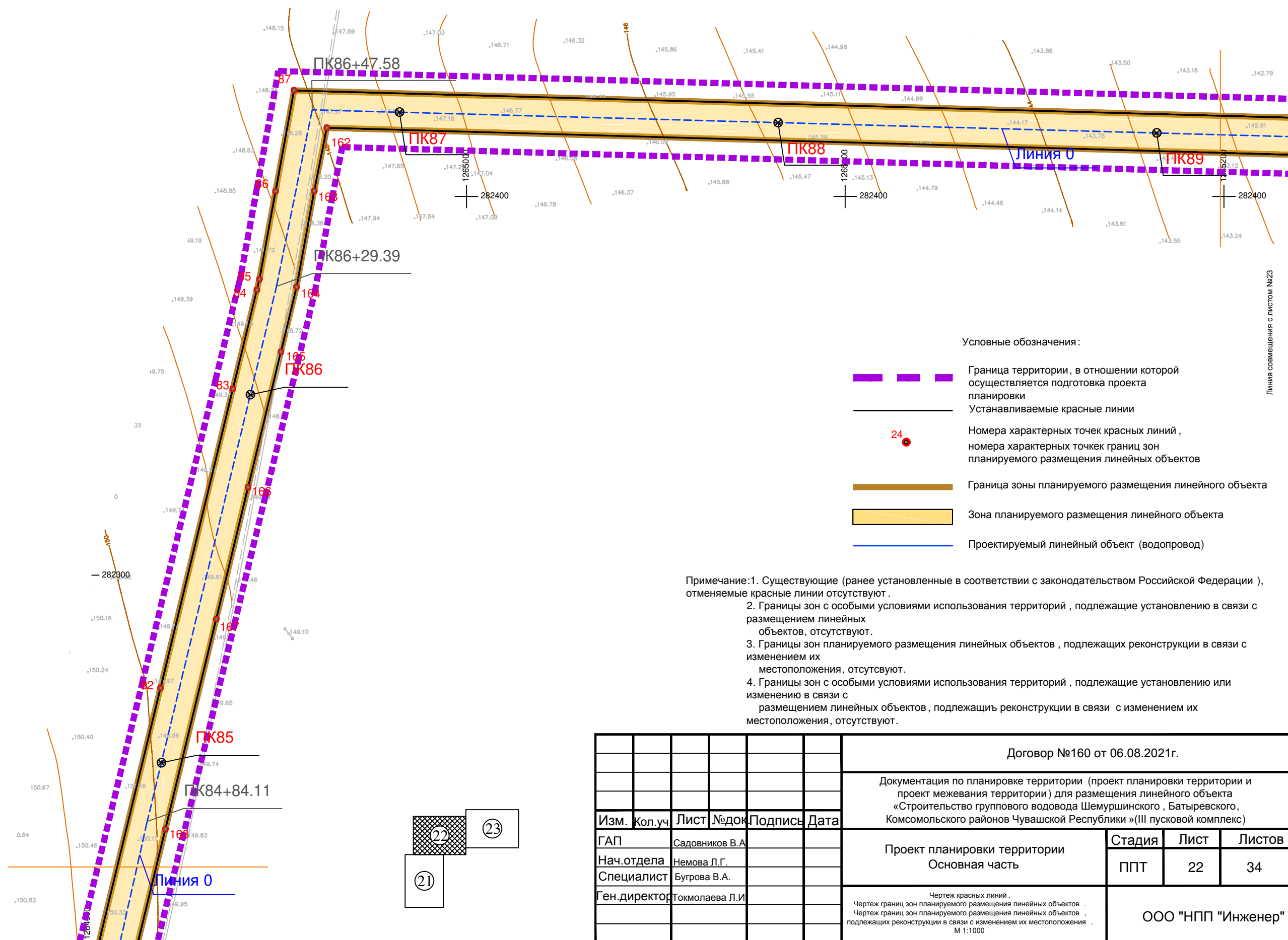
- Примечание: 1. Существующие (ранее установленные в соответствии с законодательством Российской Федерации), отменяемые красные линии отсутствуют.
2. Границы зон с особыми условиями использования территорий, подлежащие установлению в связи с размещением линейных объектов, отсутствуют.
3. Границы зон планируемого размещения линейных объектов, подлежащих реконструкции в связи с изменением их местоположения, отсутствуют.
4. Границы зон с особыми условиями использования территорий, подлежащие установлению или изменению в связи с размещением линейных объектов, подлежащих реконструкции в связи с изменением их местоположения, отсутствуют.

					Договор №160 от 06.08.2021г.						
					Документация по планировке территории (проект планировки территории и проект межевания территории) для размещения линейного объекта «Строительство группового водовода Шемуршинского, Батыревского, Комсомольского районов Чувашской Республики» (III пусковой комплекс)						
Изм.	Кол.уч.	Лист	№ док.	Подпись	Дата	Проект планировки территории Основная часть		Стадия	Лист	Листов	
								ППТ	21	34	
ГАП		Садовников В.А.									
Нач.отдела		Немова Л.Г.									
Специалист		Бугрова В.А.									
Ген.директор		Токмолаева Л.И.									
					Чертеж красных линий. Чертеж границ зон планируемого размещения линейных объектов, подлежащих реконструкции в связи с изменением их местоположения. М 1:1000			ООО "НПП "Инженер"			

Линия совмещения с листом №20

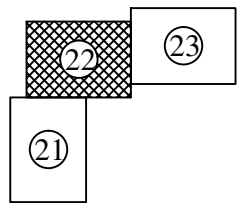


Чертеж красных линий.
Чертеж границ зон планируемого размещения линейных объектов .
Чертеж границ зон планируемого размещения линейных объектов , подлежащих реконструкции в связи с изменением их местоположения .
М 1:1000

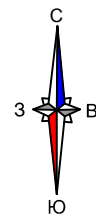


- Условные обозначения:
- Граница территории, в отношении которой осуществляется подготовка проекта планировки
 - Устанавливаемые красные линии
 - 24 Номера характерных точек красных линий, номера характерных точек границ зон планируемого размещения линейных объектов
 - Граница зоны планируемого размещения линейного объекта
 - Зона планируемого размещения линейного объекта
 - Проектируемый линейный объект (водопровод)

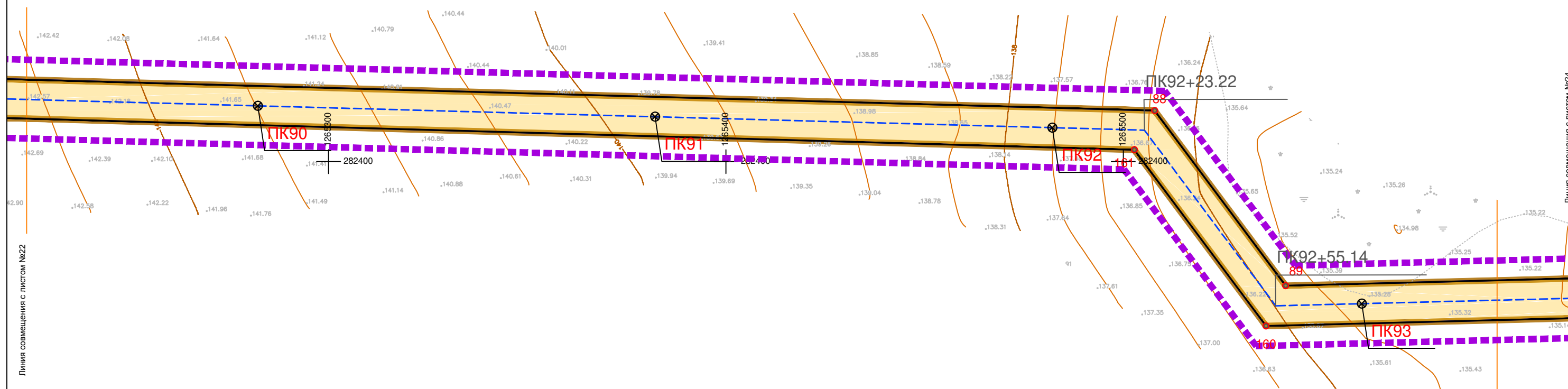
Примечание: 1. Существующие (ранее установленные в соответствии с законодательством Российской Федерации), отменяемые красные линии отсутствуют.
 2. Границы зон с особыми условиями использования территорий, подлежащие установлению в связи с размещением линейных объектов, отсутствуют.
 3. Границы зон планируемого размещения линейных объектов, подлежащих реконструкции в связи с изменением их местоположения, отсутствуют.
 4. Границы зон с особыми условиями использования территорий, подлежащие установлению или изменению в связи с размещением линейных объектов, подлежащих реконструкции в связи с изменением их местоположения, отсутствуют.



						Договор №160 от 06.08.2021г.			
						Документация по планировке территории (проект планировки территории и проект межевания территории) для размещения линейного объекта «Строительство группового водовода Шемуршинского, Батыревского, Комсомольского районов Чувашской Республики» (III пусковой комплекс)			
Изм.	Кол.уч.	Лист	№ док.	Подпись	Дата	Проект планировки территории Основная часть	Стадия	Лист	Листов
							ППТ	22	34
ГАП Садовников В.А. Нач.отдела Немова Л.Г. Специалист Бугрова В.А. Ген.директор Токмолаева Л.И.							ООО "НПП "Инженер" <small>Чертеж красных линий. Чертеж границ зон планируемого размещения линейных объектов . Чертеж границ зон планируемого размещения линейных объектов , подлежащих реконструкции в связи с изменением их местоположения . М 1:1000</small>		



Чертеж красных линий.
Чертеж границ зон планируемого размещения линейных объектов .
Чертеж границ зон планируемого размещения линейных объектов , подлежащих реконструкции в связи с изменением их местоположения .
М 1:1000

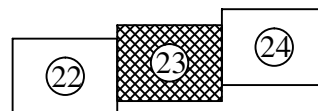


Линия совмещения с листом №22

Линия совмещения с листом №24

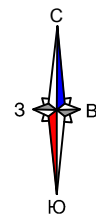
Условные обозначения:

- Граница территории, в отношении которой осуществляется подготовка проекта планировки
- Устанавливаемые красные линии
- Номера характерных точек красных линий, номера характерных точек границ зон планируемого размещения линейных объектов
- Граница зоны планируемого размещения линейного объекта
- Зона планируемого размещения линейного объекта
- Проектируемый линейный объект (водопровод)

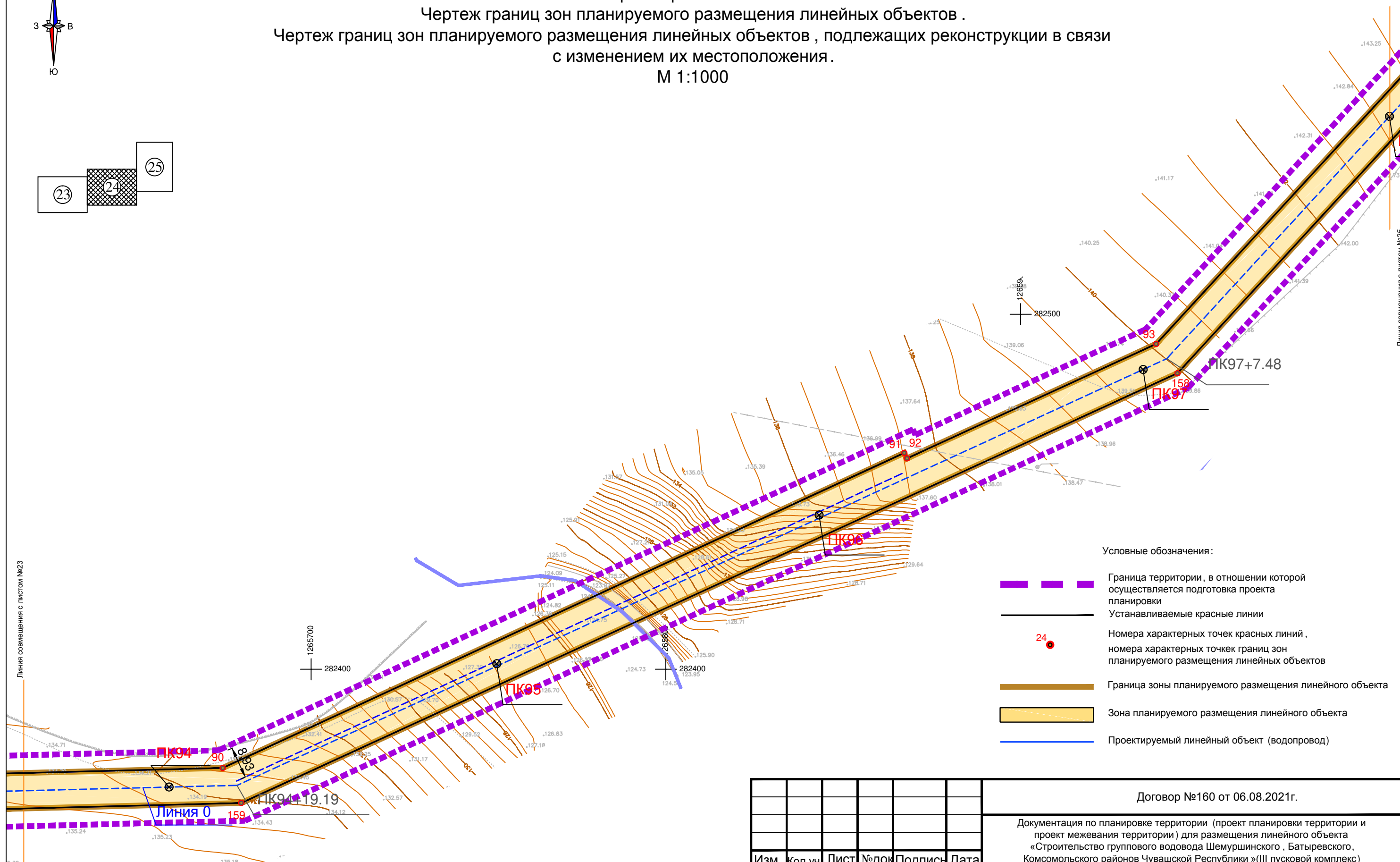
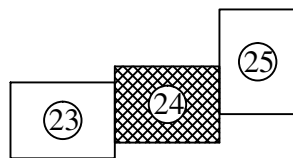


- Примечание: 1. Существующие (ранее установленные в соответствии с законодательством Российской Федерации), отменяемые красные линии отсутствуют.
2. Границы зон с особыми условиями использования территорий, подлежащие установлению в связи с размещением линейных объектов, отсутствуют.
3. Границы зон планируемого размещения линейных объектов, подлежащих реконструкции в связи с изменением их местоположения, отсутствуют.
4. Границы зон с особыми условиями использования территорий, подлежащие установлению или изменению в связи с размещением линейных объектов, подлежащих реконструкции в связи с изменением их местоположения, отсутствуют.

						Договор №160 от 06.08.2021г.				
						Документация по планировке территории (проект планировки территории и проект межевания территории) для размещения линейного объекта «Строительство группового водовода Шемуршинского, Батыревского, Комсомольского районов Чувашской Республики» (III пусковой комплекс)				
Изм.	Кол.уч.	Лист	№ док.	Подпись	Дата	Проект планировки территории Основная часть		Стадия ППТ	Лист 23	Листов 34
						Ген.директор Токмолаева Л.И.				
						ООО "НПП "Инженер" Чертеж красных линий. Чертеж границ зон планируемого размещения линейных объектов . Чертеж границ зон планируемого размещения линейных объектов , подлежащих реконструкции в связи с изменением их местоположения . М 1:1000				



Чертеж красных линий.
 Чертеж границ зон планируемого размещения линейных объектов .
 Чертеж границ зон планируемого размещения линейных объектов , подлежащих реконструкции в связи
 с изменением их местоположения .
М 1:1000

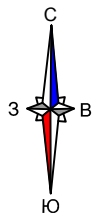


Условные обозначения:

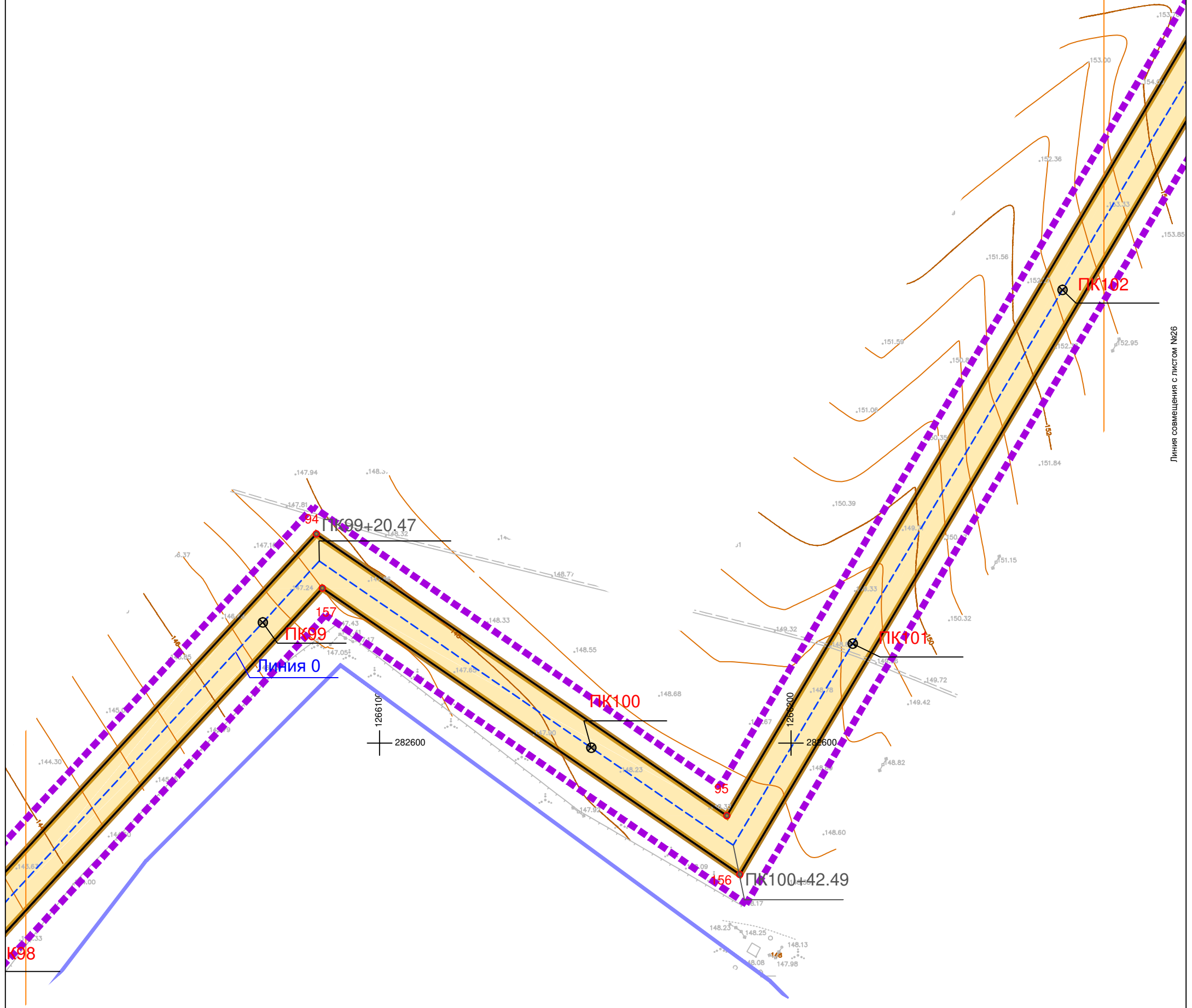
- Граница территории, в отношении которой осуществляется подготовка проекта планировки
- Устанавливаемые красные линии
- Номера характерных точек красных линий, номера характерных точек границ зон планируемого размещения линейных объектов
- Граница зоны планируемого размещения линейного объекта
- Зона планируемого размещения линейного объекта
- Проектируемый линейный объект (водопровод)

- Примечание: 1. Существующие (ранее установленные в соответствии с законодательством Российской Федерации), отменяемые красные линии отсутствуют.
2. Границы зон с особыми условиями использования территорий, подлежащие установлению в связи с размещением линейных объектов, отсутствуют.
3. Границы зон планируемого размещения линейных объектов, подлежащих реконструкции в связи с изменением их местоположения, отсутствуют.
4. Границы зон с особыми условиями использования территорий, подлежащие установлению или изменению в связи с размещением линейных объектов, подлежащих реконструкции в связи с изменением их местоположения, отсутствуют.

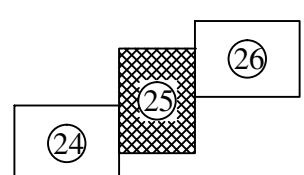
						Договор №160 от 06.08.2021г.			
						Документация по планировке территории (проект планировки территории и проект межевания территории) для размещения линейного объекта «Строительство группового водовода Шемуршинского, Батыревского, Комсомольского районов Чувашской Республики» (III пусковой комплекс)			
Изм.	Кол.уч	Лист	№ док.	Подпись	Дата	Проект планировки территории Основная часть	Стадия	Лист	Листов
							ППТ	24	34
ГАП		Садовников В.А.							
Нач.отдела		Немова Л.Г.							
Специалист		Бугрова В.А.							
Ген.директор		Токмолаева Л.И.							
						ООО "НПП "Инженер" Чертеж красных линий. Чертеж границ зон планируемого размещения линейных объектов . Чертеж границ зон планируемого размещения линейных объектов , подлежащих реконструкции в связи с изменением их местоположения . М 1:1000			



Чертеж красных линий.
Чертеж границ зон планируемого размещения линейных объектов .
Чертеж границ зон планируемого размещения линейных объектов ,
подлежащих реконструкции в связи с изменением их местоположения .
М 1:1000



Линия совмещения с листом №24

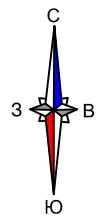


- Примечание:1. Существующие (ранее установленные в соответствии с законодательством Российской Федерации), отменяемые красные линии отсутствуют.
 2. Границы зон с особыми условиями использования территорий , подлежащие установлению в связи с размещением линейных объектов, отсутствуют.
 3. Границы зон планируемого размещения линейных объектов , подлежащих реконструкции в связи с изменением их местоположения, отсутствуют.
 4. Границы зон с особыми условиями использования территорий , подлежащие установлению или изменению в связи с размещением линейных объектов, подлежащих реконструкции в связи с изменением их местоположения , отсутствуют.

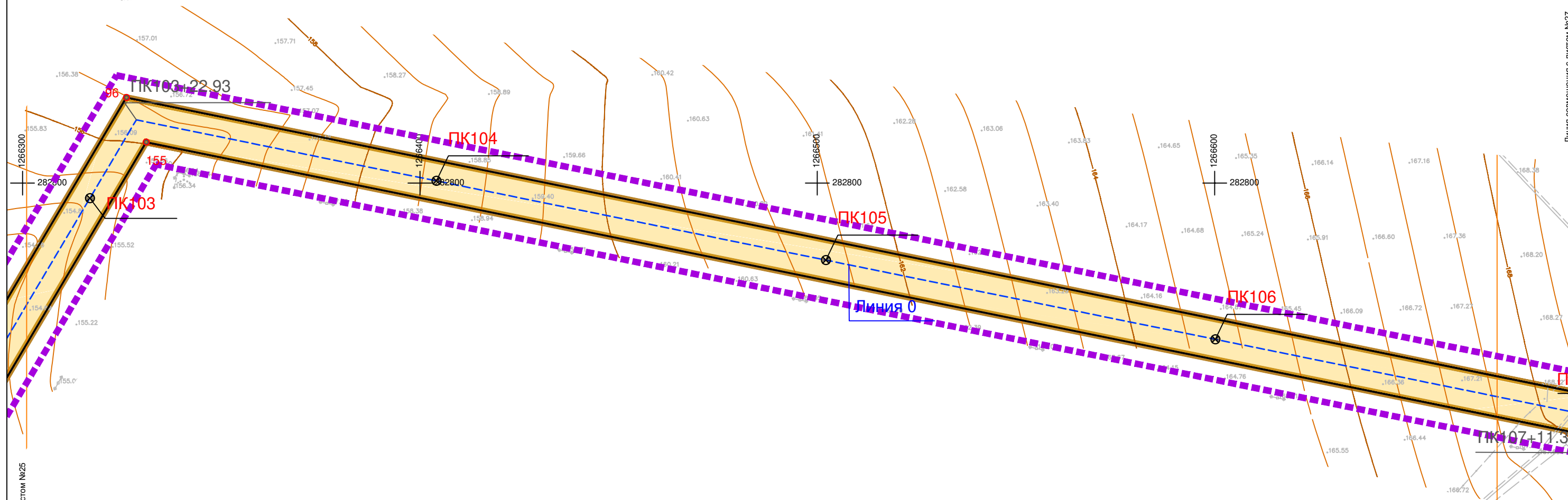
Условные обозначения:

- Граница территории, в отношении которой осуществляется подготовка проекта планировки
- Устанавливаемые красные линии
- Номера характерных точек красных линий , номера характерных точек границ зон планируемого размещения линейных объектов
- Граница зоны планируемого размещения линейного объекта
- Зона планируемого размещения линейного объекта
- Проектируемый линейный объект (водопровод)

					Договор №160 от 06.08.2021г.					
					Документация по планировке территории (проект планировки территории и проект межевания территории) для размещения линейного объекта «Строительство группового водовода Шемуршинского , Батыревского , Комсомольского районов Чувашской Республики »(III пусковой комплекс)					
Изм.	Кол.уч	Лист	№док	Подпись	Дата	Проект планировки территории Основная часть	Стадия	Лист	Листов	
							ППТ	25	34	
ГАП			Садовников В.А							
Нач.отдела			Немова Л.Г.							
Специалист			Бугрова В.А.							
Ген.директор			Токмолаева Л.И							
					Чертеж красных линий. Чертеж границ зон планируемого размещения линейных объектов . Чертеж границ зон планируемого размещения линейных объектов , подлежащих реконструкции в связи с изменением их местоположения . М 1:1000			ООО "НПП "Инженер"		



Чертеж красных линий.
Чертеж границ зон планируемого размещения линейных объектов .
Чертеж границ зон планируемого размещения линейных объектов , подлежащих реконструкции в связи с изменением их местоположения .
М 1:1000



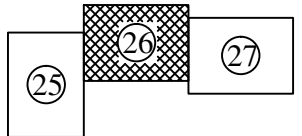
Линия совмещения с листом №25

Линия совмещения с листом №27

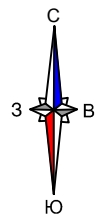
Условные обозначения :

- Граница территории, в отношении которой осуществляется подготовка проекта планировки
- Устанавливаемые красные линии
- 24 Номера характерных точек красных линий , номера характерных точек границ зон планируемого размещения линейных объектов
- Граница зоны планируемого размещения линейного объекта
- Зона планируемого размещения линейного объекта
- Проектируемый линейный объект (водопровод)

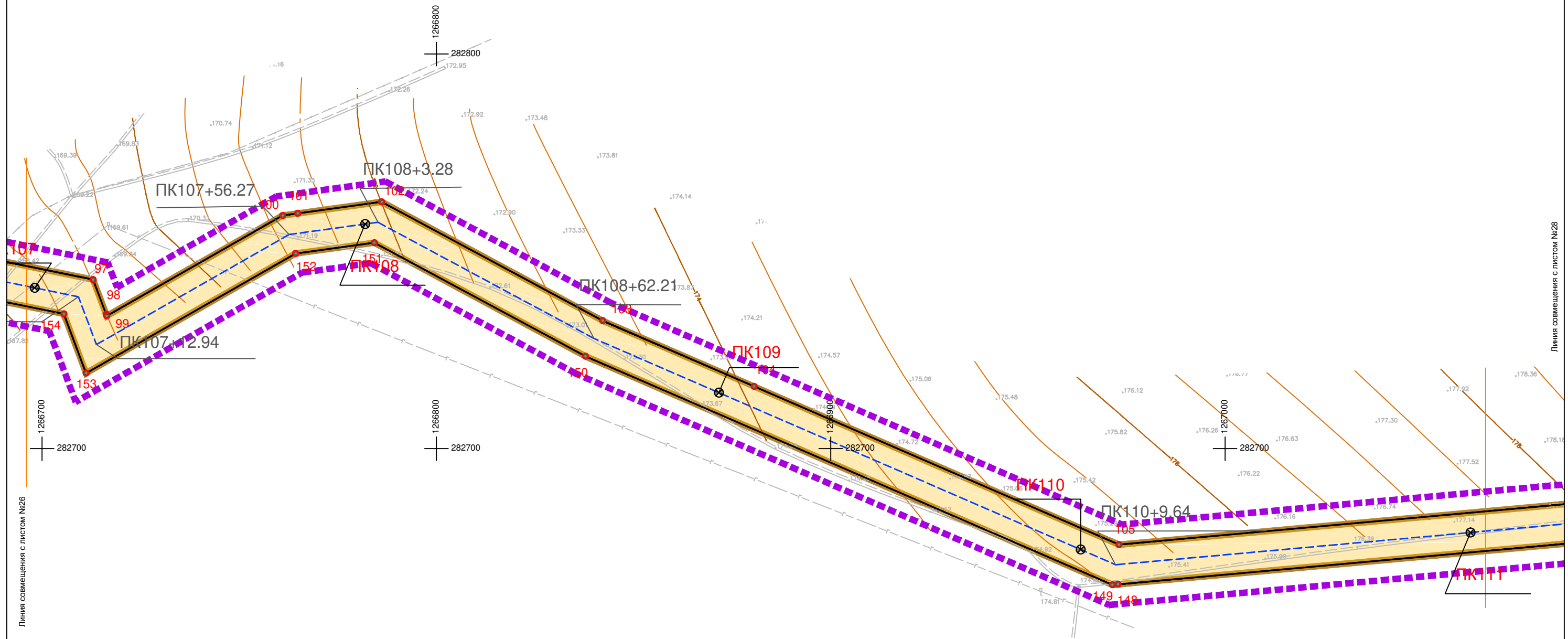
- Примечание: 1. Существующие (ранее установленные в соответствии с законодательством Российской Федерации), отменяемые красные линии отсутствуют.
2. Границы зон с особыми условиями использования территорий, подлежащие установлению в связи с размещением линейных объектов, отсутствуют.
3. Границы зон планируемого размещения линейных объектов, подлежащих реконструкции в связи с изменением их местоположения, отсутствуют.
4. Границы зон с особыми условиями использования территорий, подлежащие установлению или изменению в связи с размещением линейных объектов, подлежащих реконструкции в связи с изменением их местоположения, отсутствуют.



						Договор №160 от 06.08.2021г.				
						Документация по планировке территории (проект планировки территории и проект межевания территории) для размещения линейного объекта «Строительство группового водовода Шемуршинского, Батыревского, Комсомольского районов Чувашской Республики» (III пусковой комплекс)				
Изм.	Кол.уч.	Лист	№ док.	Подпись	Дата	Проект планировки территории Основная часть		Стадия	Лист	Листов
								ППТ	26	34
ГАП Садовников В.А. Нач.отдела Немова Л.Г. Специалист Бугрова В.А. Ген.директор Токмолаева Л.И.										
								ООО "НПП "Инженер" <small>Чертеж красных линий. Чертеж границ зон планируемого размещения линейных объектов . Чертеж границ зон планируемого размещения линейных объектов , подлежащих реконструкции в связи с изменением их местоположения . М 1:1000</small>		



Чертеж красных линий.
Чертеж границ зон планируемого размещения линейных объектов .
Чертеж границ зон планируемого размещения линейных объектов , подлежащих реконструкции в связи с изменением их местоположения .
М 1:1000




Линия совмещения с листом №26

Линия совмещения с листом №28

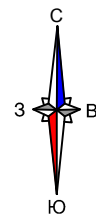
Условные обозначения :

- Граница территории, в отношении которой осуществляется подготовка проекта планировки
- Устанавливаемые красные линии
- 24 Номера характерных точек красных линий , номера характерных точек границ зон планируемого размещения линейных объектов
- Граница зоны планируемого размещения линейного объекта
- Зона планируемого размещения линейного объекта
- Проектируемый линейный объект (водопровод)



- Примечание:1. Существующие (ранее установленные в соответствии с законодательством Российской Федерации), отменяемые красные линии отсутствуют.
2. Границы зон с особыми условиями использования территорий , подлежащие установлению в связи с размещением линейных объектов, отсутствуют.
3. Границы зон планируемого размещения линейных объектов , подлежащих реконструкции в связи с изменением их местоположения, отсутствуют.
4. Границы зон с особыми условиями использования территорий , подлежащие установлению или изменению в связи с размещением линейных объектов , подлежащих реконструкции в связи с изменением их местоположения , отсутствуют.

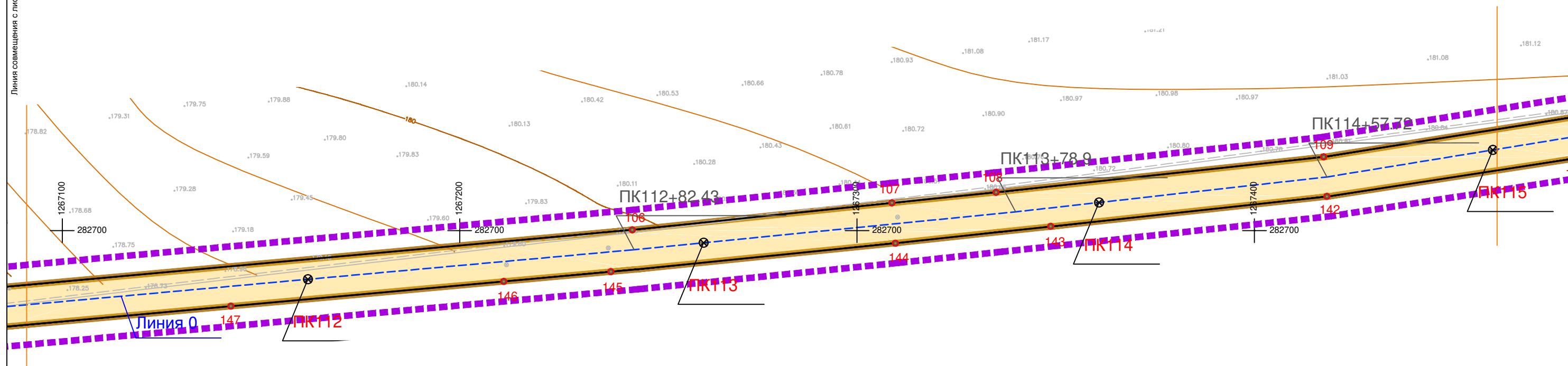
						Договор №160 от 06.08.2021г.				
						Документация по планировке территории (проект планировки территории и проект межевания территории) для размещения линейного объекта «Строительство группового водовода Шемуршинского , Батыревского, Комсомольского районов Чувашской Республики »(III пусковой комплекс)				
Изм.	Кол.уч	Лист	№док	Подпись	Дата	Проект планировки территории Основная часть		Стадия	Лист	Листов
								ППТ	27	34
ГАП			Садовников В.А.							
Нач.отдела			Немова Л.Г.							
Специалист			Бугрова В.А.							
Ген.директор			Токмолаева Л.И.							
						Чертеж красных линий. Чертеж границ зон планируемого размещения линейных объектов . Чертеж границ зон планируемого размещения линейных объектов , подлежащих реконструкции в связи с изменением их местоположения . М 1:1000				
						ООО "НПП "Инженер"				



Чертеж красных линий.
Чертеж границ зон планируемого размещения линейных объектов .
Чертеж границ зон планируемого размещения линейных объектов , подлежащих реконструкции в связи с изменением их местоположения .
М 1:1000

Линия совмещения с листом №27

Линия совмещения с листом №29



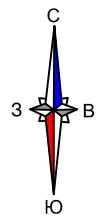
Условные обозначения :

- Граница территории, в отношении которой осуществляется подготовка проекта планировки
- Устанавливаемые красные линии
- Номера характерных точек красных линий , номера характерных точек границ зон планируемого размещения линейных объектов
- Граница зоны планируемого размещения линейного объекта
- Зона планируемого размещения линейного объекта
- Проектируемый линейный объект (водопровод)

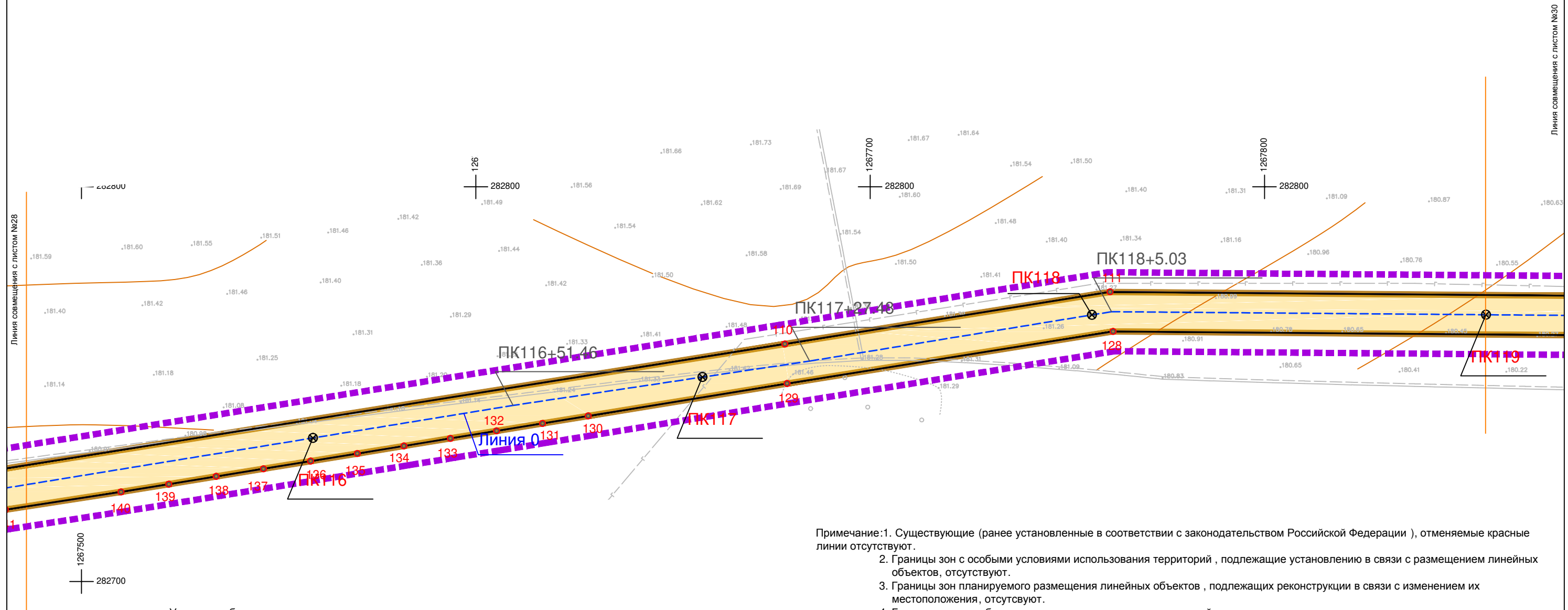
- Примечание: 1. Существующие (ранее установленные в соответствии с законодательством Российской Федерации), отменяемые красные линии отсутствуют.
2. Границы зон с особыми условиями использования территорий, подлежащие установлению в связи с размещением линейных объектов, отсутствуют.
3. Границы зон планируемого размещения линейных объектов, подлежащих реконструкции в связи с изменением их местоположения, отсутствуют.
4. Границы зон с особыми условиями использования территорий, подлежащие установлению или изменению в связи с размещением линейных объектов, подлежащих реконструкции в связи с изменением их местоположения, отсутствуют.



						Договор №160 от 06.08.2021г.				
						Документация по планировке территории (проект планировки территории и проект межевания территории) для размещения линейного объекта «Строительство группового водовода Шемуршинского, Батыревского, Комсомольского районов Чувашской Республики» (III пусковой комплекс)				
Изм.	Кол.уч	Лист	№ док.	Подпись	Дата	Проект планировки территории Основная часть		Стадия	Лист	Листов
								ППТ	28	34
ГАП			Садовников В.А.							
Нач.отдела			Немова Л.Г.							
Специалист			Бугрова В.А.							
Ген.директор			Токмолаева Л.И.							
						Чертеж красных линий. Чертеж границ зон планируемого размещения линейных объектов . Чертеж границ зон планируемого размещения линейных объектов , подлежащих реконструкции в связи с изменением их местоположения . М 1:1000				
						ООО "НПП "Инженер"				



Чертеж красных линий.
Чертеж границ зон планируемого размещения линейных объектов .
Чертеж границ зон планируемого размещения линейных объектов , подлежащих реконструкции в связи с изменением их местоположения .
М 1:1000

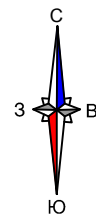


- Граница территории, в отношении которой осуществляется подготовка проекта планировки
- Устанавливаемые красные линии
- Номера характерных точек красных линий , номера характерных точек границ зон планируемого размещения линейных объектов
- Граница зоны планируемого размещения линейного объекта
- Зона планируемого размещения линейного объекта
- Проектируемый линейный объект (водопровод)

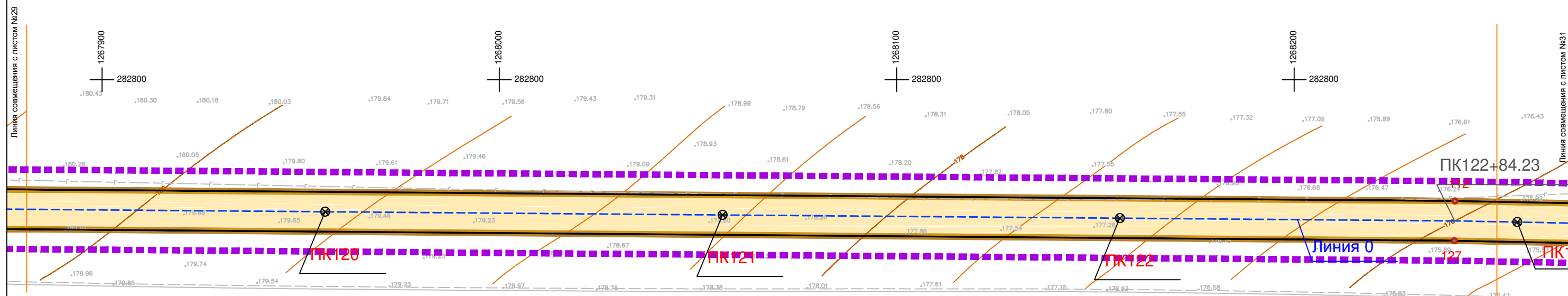
- Примечание: 1. Существующие (ранее установленные в соответствии с законодательством Российской Федерации), отменяемые красные линии отсутствуют.
2. Границы зон с особыми условиями использования территорий, подлежащие установлению в связи с размещением линейных объектов, отсутствуют.
3. Границы зон планируемого размещения линейных объектов, подлежащих реконструкции в связи с изменением их местоположения, отсутствуют.
4. Границы зон с особыми условиями использования территорий, подлежащие установлению или изменению в связи с размещением линейных объектов, подлежащих реконструкции в связи с изменением их местоположения, отсутствуют.



						Договор №160 от 06.08.2021г.				
						Документация по планировке территории (проект планировки территории и проект межевания территории) для размещения линейного объекта «Строительство группового водовода Шемуршинского, Батыревского, Комсомольского районов Чувашской Республики» (III пусковой комплекс)				
Изм.	Кол.уч.	Лист	№ док.	Подпись	Дата	Проект планировки территории Основная часть		Стadia	Лист	Листов
ГАП				Садовников В.А.				ППТ	29	34
Нач.отдела				Немова Л.Г.						
Специалист				Бугрова В.А.						
Ген.директор				Токмолаева Л.И.		Чертеж красных линий. Чертеж границ зон планируемого размещения линейных объектов . Чертеж границ зон планируемого размещения линейных объектов , подлежащих реконструкции в связи с изменением их местоположения . М 1:1000		ООО "НПП "Инженер"		



Чертеж красных линий.
Чертеж границ зон планируемого размещения линейных объектов .
Чертеж границ зон планируемого размещения линейных объектов , подлежащих реконструкции в связи с изменением их местоположения .
М 1:1000



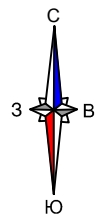
Условные обозначения :

- Граница территории, в отношении которой осуществляется подготовка проекта планировки
- Устанавливаемые красные линии
- Номера характерных точек красных линий , номера характерных точек границ зон планируемого размещения линейных объектов
- Граница зоны планируемого размещения линейного объекта
- Зона планируемого размещения линейного объекта
- Проектируемый линейный объект (водопровод)

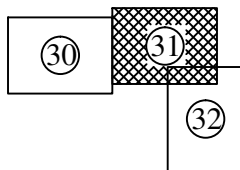


- Примечание:1. Существующие (ранее установленные в соответствии с законодательством Российской Федерации), отменяемые красные линии отсутствуют.
2. Границы зон с особыми условиями использования территорий , подлежащие установлению в связи с размещением линейных объектов, отсутствуют.
3. Границы зон планируемого размещения линейных объектов , подлежащих реконструкции в связи с изменением их местоположения, отсутствуют.
4. Границы зон с особыми условиями использования территорий , подлежащие установлению или изменению в связи с размещением линейных объектов, подлежащих реконструкции в связи с изменением их местоположения , отсутствуют.

Договор №160 от 06.08.2021г.					
Документация по планировке территории (проект планировки территории и проект межевания территории) для размещения линейного объекта «Строительство группового водовода Шемуршинского , Батыревского, Комсомольского районов Чувашской Республики »(III пусковой комплекс)					
Изм.	Кол.уч	Лист	№док	Подпись	Дата
ГАП		Садовников В.А.			
Нач.отдела		Немова Л.Г.			
Специалист		Бугрова В.А.			
Ген.директор		Токмолаева Л.И.			
Проект планировки территории Основная часть					
		Стадия	Лист	Листов	
		ППТ	30	34	
ООО "НПП "Инженер" Чертеж красных линий. Чертеж границ зон планируемого размещения линейных объектов . Чертеж границ зон планируемого размещения линейных объектов , подлежащих реконструкции в связи с изменением их местоположения . М 1:1000					

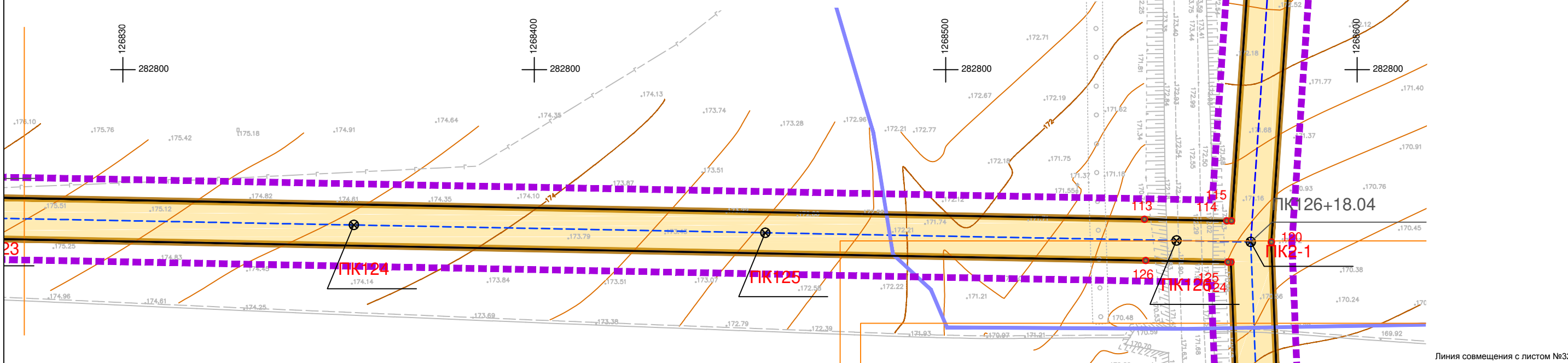


Чертеж красных линий.
Чертеж границ зон планируемого размещения линейных объектов .
Чертеж границ зон планируемого размещения линейных объектов , подлежащих реконструкции в связи с изменением их местоположения .
М 1:1000



Условные обозначения:

- Граница территории, в отношении которой осуществляется подготовка проекта планировки
- Устанавливаемые красные линии
- Номера характерных точек красных линий , номера характерных точек границ зон планируемого размещения линейных объектов
- Граница зоны планируемого размещения линейного объекта
- Зона планируемого размещения линейного объекта
- Проектируемый линейный объект (водопровод)



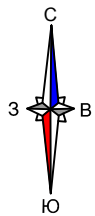
Линия совмещения с листом №30

Линия совмещения с листом №32

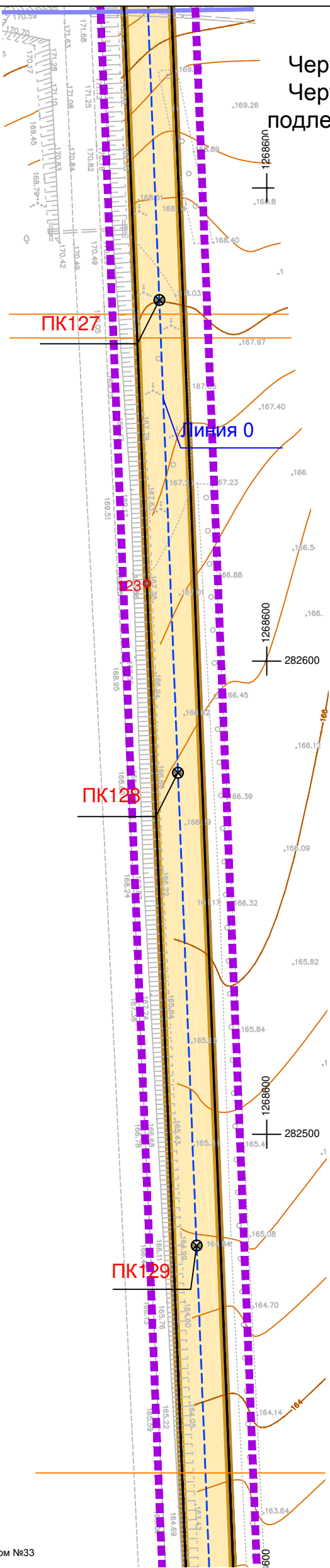
Примечание: 1. Существующие (ранее установленные в соответствии с законодательством Российской Федерации), отменяемые красные линии отсутствуют.
 2. Границы зон с особыми условиями использования территорий, подлежащие установлению в связи с размещением линейных объектов, отсутствуют.
 3. Границы зон планируемого размещения линейных объектов, подлежащих реконструкции в связи с изменением их местоположения, отсутствуют.
 4. Границы зон с особыми условиями использования территорий, подлежащие установлению или изменению в связи с размещением линейных объектов, подлежащих реконструкции в связи с изменением их местоположения, отсутствуют.

					Договор №160 от 06.08.2021г.					
					Документация по планировке территории (проект планировки территории и проект межевания территории) для размещения линейного объекта «Строительство группового водовода Шемуршинского, Батыревского, Комсомольского районов Чувашской Республики» (III пусковой комплекс)					
Изм.	Кол.уч.	Лист	№ док.	Подпись	Дата	Проект планировки территории Основная часть	Стадия	Лист	Листов	
							ППТ	31	34	
					Чертеж красных линий. Чертеж границ зон планируемого размещения линейных объектов . Чертеж границ зон планируемого размещения линейных объектов , подлежащих реконструкции в связи с изменением их местоположения . М 1:1000			ООО "НПП "Инженер"		

ГАП	Садовников В.А.
Нач.отдела	Немова Л.Г.
Специалист	Бугрова В.А.
Ген.директор	Токмолаева Л.И.



Линия совмещения с листом №31



Линия совмещения с листом №33

Условные обозначения:

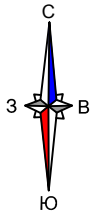
- Граница территории, в отношении которой осуществляется подготовка проекта планировки
- Устанавливаемые красные линии
- Номера характерных точек красных линий, номера характерных точек границ зон планируемого размещения линейных объектов
- Граница зоны планируемого размещения линейного объекта
- Зона планируемого размещения линейного объекта
- Проектируемый линейный объект (водопровод)

Чертеж красных линий.

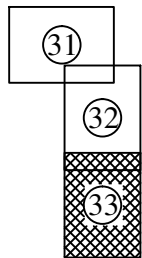
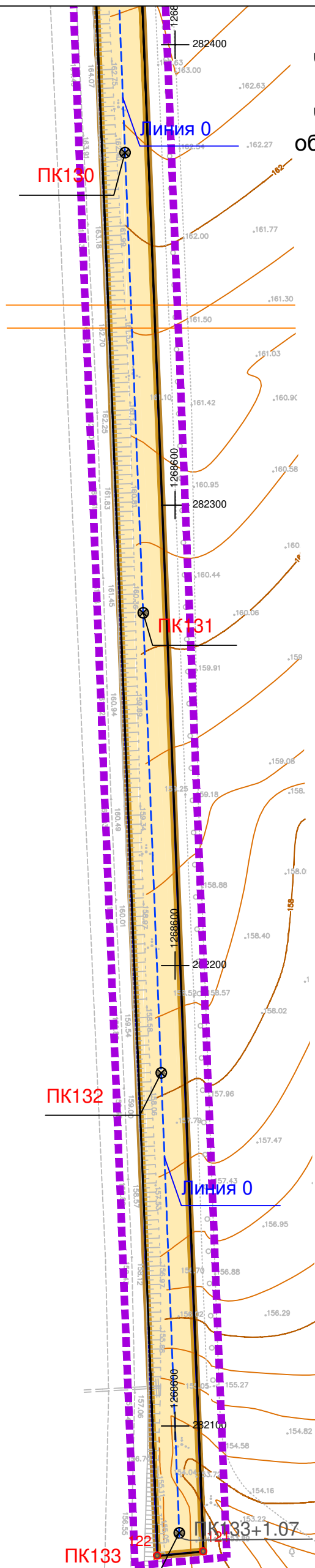
Чертеж границ зон планируемого размещения линейных объектов .
 Чертеж границ зон планируемого размещения линейных объектов ,
 подлежащих реконструкции в связи с изменением их местоположения .
 М 1:1000

- Примечание: 1. Существующие (ранее установленные в соответствии с законодательством Российской Федерации), отменяемые красные линии отсутствуют.
 2. Границы зон с особыми условиями использования территорий, подлежащие установлению в связи с размещением линейных объектов, отсутствуют.
 3. Границы зон планируемого размещения линейных объектов, подлежащих реконструкции в связи с изменением их местоположения, отсутствуют.
 4. Границы зон с особыми условиями использования территорий, подлежащие установлению или изменению в связи с размещением линейных объектов, подлежащих реконструкции в связи с изменением их местоположения, отсутствуют.

					Договор №160 от 06.08.2021г.		
					Документация по планировке территории (проект планировки территории и проект межевания территории) для размещения линейного объекта «Строительство группового водовода Шемуршинского, Батыревского, Комсомольского районов Чувашской Республики» (III пусковой комплекс)		
Изм.	Кол.уч.	Лист	№ док.	Подпись	Дата		
						Проект планировки территории Основная часть	Стадия ППТ
							Лист 32
							Листов 34
					Чертеж красных линий. Чертеж границ зон планируемого размещения линейных объектов . Чертеж границ зон планируемого размещения линейных объектов , подлежащих реконструкции в связи с изменением их местоположения . М 1:1000		
					ООО "НПП "Инженер"		



Чертеж красных линий.
Чертеж границ зон планируемого размещения линейных объектов.
Чертеж границ зон планируемого размещения линейных объектов, подлежащих реконструкции в связи с изменением их местоположения.
М 1:1000

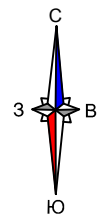


Условные обозначения:

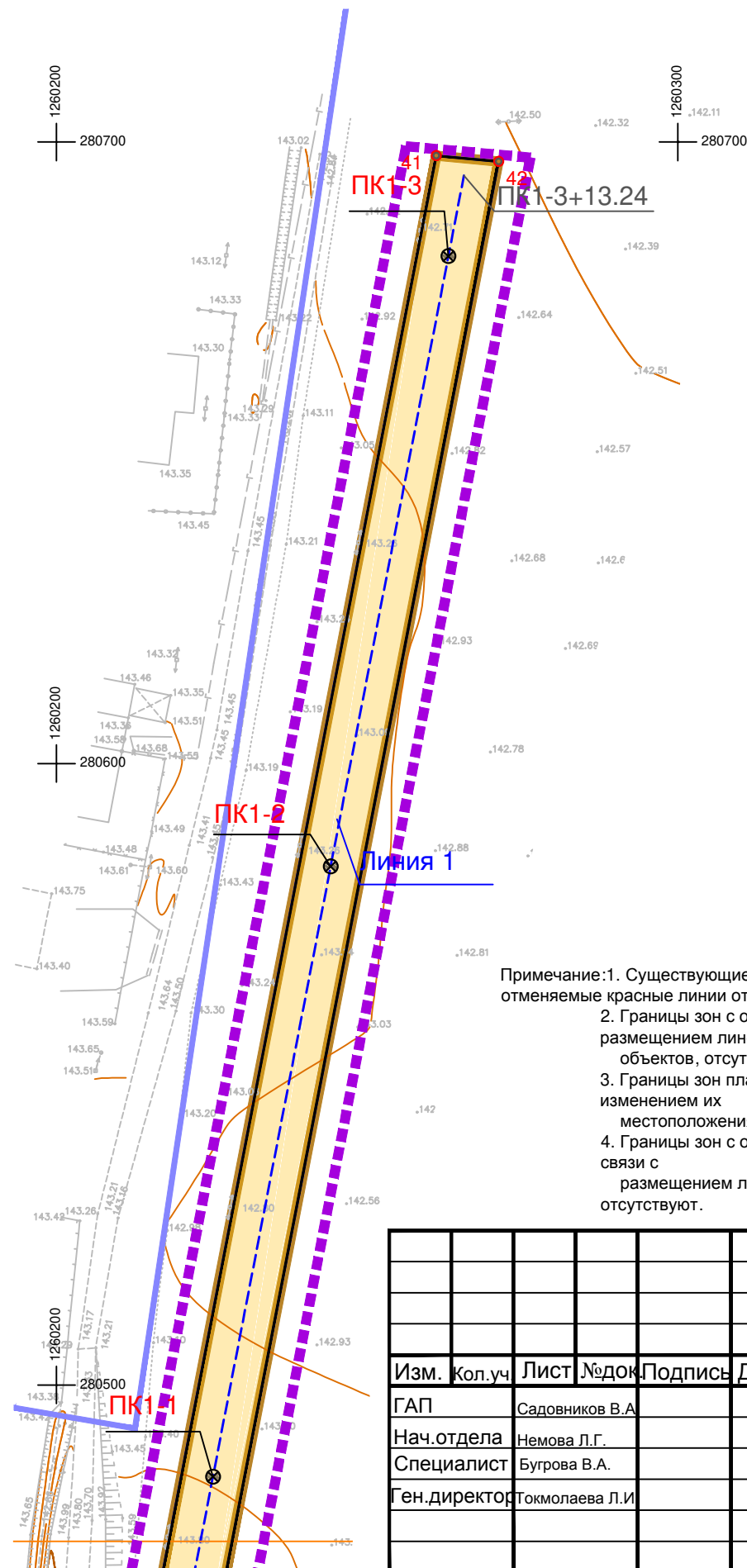
- Граница территории, в отношении которой осуществляется подготовка проекта планировки
- Устанавливаемые красные линии
- Номера характерных точек красных линий, номера характерных точек границ зон планируемого размещения линейных объектов
- Граница зоны планируемого размещения линейного объекта
- Зона планируемого размещения линейного объекта
- Проектируемый линейный объект (водопровод)

- Примечание: 1. Существующие (ранее установленные в соответствии с законодательством Российской Федерации), отменяемые красные линии отсутствуют.
2. Границы зон с особыми условиями использования территорий, подлежащие установлению в связи с размещением линейных объектов, отсутствуют.
3. Границы зон планируемого размещения линейных объектов, подлежащих реконструкции в связи с изменением их местоположения, отсутствуют.
4. Границы зон с особыми условиями использования территорий, подлежащие установлению или изменению в связи с размещением линейных объектов, подлежащих реконструкции в связи с изменением их местоположения, отсутствуют.

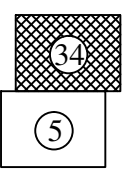
					Договор №160 от 06.08.2021г.				
					Документация по планировке территории (проект планировки территории и проект межевания территории) для размещения линейного объекта «Строительство группового водовода Шемуршинского, Батыревского, Комсомольского районов Чувашской Республики» (III пусковой комплекс)				
Изм.	Кол.уч	Лист	№ док.	Подпись	Дата	Проект планировки территории Основная часть	Стадия	Лист	Листов
							ППТ	33	34
ГАП			Садовников В.А.						
Нач.отдела			Немова Л.Г.						
Специалист			Бургова В.А.						
Ген.директор			Токмолаева Л.И.						
						Чертеж красных линий. Чертеж границ зон планируемого размещения линейных объектов . Чертеж границ зон планируемого размещения линейных объектов , подлежащих реконструкции в связи с изменением их местоположения . М 1:1000			
						ООО "НПП "Инженер"			



Чертеж красных линий.
 Чертеж границ зон планируемого размещения линейных объектов .
 Чертеж границ зон планируемого размещения линейных объектов , подлежащих реконструкции в связи с изменением их
 местоположения.
 М 1:1000



Примечание: 1. Существующие (ранее установленные в соответствии с законодательством Российской Федерации), отменяемые красные линии отсутствуют.
 2. Границы зон с особыми условиями использования территорий, подлежащие установлению в связи с размещением линейных объектов, отсутствуют.
 3. Границы зон планируемого размещения линейных объектов, подлежащих реконструкции в связи с изменением их местоположения, отсутствуют.
 4. Границы зон с особыми условиями использования территорий, подлежащие установлению или изменению в связи с размещением линейных объектов, подлежащих реконструкции в связи с изменением их местоположения, отсутствуют.



Условные обозначения:

- Граница территории, в отношении которой осуществляется подготовка проекта планировки
- Устанавливаемые красные линии
- Номера характерных точек красных линий, номера характерных точек границ зон планируемого размещения линейных объектов
- Граница зоны планируемого размещения линейного объекта
- Зона планируемого размещения линейного объекта
- Проектируемый линейный объект (водопровод)

Линия совмещения с листом №5

Договор №160 от 06.08.2021г.					
Документация по планировке территории (проект планировки территории и проект межевания территории) для размещения линейного объекта «Строительство группового водовода Шемуршинского, Батыревского, Комсомольского районов Чувашской Республики» (III пусковой комплекс)					
Изм.	Кол.уч	Лист	№ док.	Подпись	Дата
ГАП		Садовников В.А.			
Нач.отдела		Немова Л.Г.			
Специалист		Бугрова В.А.			
Ген.директор		Токмолаева Л.И.			
Проект планировки территории Основная часть				Стадия ППТ	Лист 34
ООО "НПП "Инженер"				Листов 34	Листов 34

Чертеж красных линий.
 Чертеж границ зон планируемого размещения линейных объектов .
 Чертеж границ зон планируемого размещения линейных объектов ,
 подлежащих реконструкции в связи с изменением их местоположения .
 М 1:1000