Для служебного пользования
инв. №

ЧУВАШСКАЯ РЕСПУБЛИКА

ЯДРИНСКИЙ РАЙОН

ИВАНЬКОВСКОЕ ПОСЕЛЕНИЕ

ГЕНЕРАЛЬНЫЙ ПЛАН

СХЕМА АДМИНИСТРАТИВНЫХ ГРАНИЦ

**РОЗА ВЕТРОВ ПО НАПРАВЛЕНИЯМ В %
ПО МЕТЕОСТАНЦИИ "КУРМЫШ" ДЛЯ
ЯДРИНСКОГО АДМИНИСТРАТИВНОГО РАЙОНА**

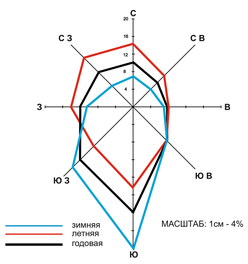

МАСШТАБ: 1см - 4%

ГРАНИЦЫ

- АДМИНИСТРАТИВНОГО РАЙОНА
- СЕЛЬСКИХ ПОСЕЛЕНИЙ
- САНИТАРНО-ЗАЩИТНЫХ ЗОН
- ВОДООХРАННЫХ ЗОН
- НАСЕЛЕННОГО ПУНКТА СЕЛА

ВОДНЫЕ ОБЪЕКТЫ

- РЕКИ *(НАЗВАНИЕ, НАПРАВЛЕНИЕ)*
- РУЧЬИ ПЕРЕСЫХАЮЩИЕ
- ОЗЕРА, ВОДОХРАНИЛИЩА, ЗАПРУДЫ, КОПАНИ
- РОДНИКИ
- КОЛОДЦЫ И СКВАЖЕНЫ С МЕХАНИЧЕСКИМ ПОДЪЕМОМ ВОДЫ
- ГРАНИЦЫ И ПЛОЩАДИ РАЗЛИВОВ РЕК

НАСЕЛЕННЫЕ ПУНКТЫ

- Чув. Сорма — ЦЕНТР СЕЛЬСКОГО ПОСЕЛЕНИЯ
- Ниж. Хоразаны — ПРОЧИЕ СЕЛЬСКИЕ НАСЕЛЕННЫЕ ПУНКТЫ
- ЦЕНТРЫ РАЗВИТИЯ ИНФРАСТРУКТУРЫ НАСЕЛЕННОГО ПУНКТА
- ПОДЦЕНТРЫ РАЗВИТИЯ ИНФРАСТРУКТУРЫ НАСЕЛЕННОГО ПУНКТА

ТЕРРИТОРИИ

- ПАШНЯ
- ЛЕСА I ГРУППЫ
- САДОВОДСТВО
- ЗОНЫ ПОСАДКИ ХМЕЛЯ
- ПРОИЗВОДСТВЕННЫЕ ЗОНЫ
- КАРСТОВЫЕ И ПСЕВДОКАРСТОВЫЕ ВОРОНКИ И ПРОСАДКИ

ОСНОВНЫЕ ПАМЯТНИКИ:

АРХИТЕКТУРЫ
- Церковь XX в. с. Никольское

АРХЕОЛОГИИ
1. Стоянка неолита с. Иваньково
2. Древнемордовский могильник с. Иваньково
3. Городище жел.век с. Засурье
4. Стоянка "Саушкино" бр.век д.Никитино

ИСТОРИИ И КУЛЬТУРЫ
- Жилой дом Семяхиной н. XX в. с. Иваньково

ПРИРОДЫ
- Парк бывшей усадьбы купца Зубова с.Лесное (посадки кедра и березовая аллея)

УЧРЕЖДЕНИЯ ЗДРАВООХРАНЕНИЯ, ОБРАЗОВАНИЯ И КУЛЬТУРНО-БЫТОВОГО ОБСЛУЖИВАНИЯ

ПРОЕКТНЫЕ / СУЩЕСТВ.
- СОШ / СОШ — СРЕДНЕ ОБРАЗОВАТЕЛЬНАЯ ШКОЛА
- ДЮСШ / ДЮСШ — ДЕТСКАЯ СПОРТИВНАЯ ШКОЛА
- ДЕТСКИЙ САД
- СПОРТИВНАЯ ПЛОЩАДКА
- БИБЛИОТЕКА
- ДОМ КУЛЬТУРЫ, СЕЛЬСКИЙ КЛУБ
- ПОЧТАМП
- ФЕЛЬДШЕРСКО-АКУШЕРСКИЙ ПУНКТ
- МАГАЗИН
- ЦЕРКОВЬ
- ОТДЕЛЕНИЕ СБЕРБАНКА
- ГОСТИНИЦА
- ДОМ ВЕТЕРАНОВ И ПРЕСТАРЕЛЫХ
- ТУРИСТИЧЕСКАЯ ЗОНА ОТДЫХА
- РЫНОК

ОБЪЕКТЫ С/Х КОМПЛЕКСА И ПРОЧЕГО НАЗНАЧЕНИЯ

НЕФУНКЦИО-НИРУЮЩИЕ / СУЩЕСТВ.
- ФЕРМА КРУПНОГО РОГАТОГО СКОТА
- СВИНОФЕРМА
- ЗВЕРОВОДЧЕСКИЙ ПИТОМНИК
- КОНЕВОДЧЕСКИЙ ЗАВОД
- ПАСЕКА
- КЛАДБИЩЕ
- СКОТОМОГИЛЬНИКИ
- ЛЕСНОЕ ХОЗЯЙСТВО, ДОМ ЛЕСНИКА
- ЛЕСОПИЛКА
- МАШИНО-ТРАКТОРНАЯ МАСТЕРСКАЯ
- ИППОДРОМ

ТРАНСПОРТНЫЕ КОММУНИКАЦИИ И СООРУЖЕНИЯ

- ФЕДЕРАЛЬНАЯ ДОРОГА М-7
- ФЕДЕРАЛЬНАЯ АВТОДОРОГА "М-7" (ЗАПРОЕКТИРОВАННЫЙ УЧАСТОК ДОРОГИ И МОСТ ЧЕРЕЗ р. СУРА)
- ОСНОВНЫЕ РЕСПУБЛИКАНСКИЕ АВТОДОРОГИ
- МЕСТНЫЕ АВТОДОРОГИ С ТВЕРДЫМ ПОКРЫТИЕМ
- МЕСТНЫЕ АВТОДОРОГИ С ГРУНТОВЫМ ПОКРЫТИЕМ
- ПРОСЕЛОЧНЫЕ И ЛЕСНЫЕ ДОРОГИ
- МОСТ
- ОСТАНОВКИ АВТОБУСОВ С ПАВИЛЬОНОМ
- БАКИ И ЦИСТЕРНЫ ДЛЯ ХРАНЕНИЯ ГОРЮЧЕГО

ИНЖЕНЕРНЫЕ КОММУНИКАЦИИ И СООРУЖЕНИЯ

- ЛЭП - 500кВт САНИТАРНО-ЗАЩИТНАЯ ЗОНА 30 м
- ЛЭП - 10кВт САНИТАРНО-ЗАЩИТНАЯ ЗОНА 10 м
- ТРАНСФОРМАТОРЫ
- МЕЖПОСЕЛКОВЫЙ ГАЗОПРОВОД
- АГРС
- НАСОСНЫЕ СТАНЦИИ
- ВОДОНАПОРНАЯ БАШНЯ
- ВЫШКА ТЕЛЕ-, РАДИО-, ТЕЛЕФОННОЙ СВЯЗИ

ОБЪЕКТЫ ПРИДОРОЖНОЙ ИНФРАСТРУКТУРЫ

ПРОЕКТНЫЕ / СУЩЕСТВ.
- ПРЕДПРИЯТИЕ ТОРГОВЛИ ВХОДЯЩИЕ В ПРИДОРОЖНУЮ ИНФРАСТРУКТУРУ
- АВТОГАЗОЗАПРАВОЧНАЯ СТАНЦИЯ
- АВТОЗАПРАВОЧНАЯ СТАНЦИЯ
- ПРЕДПРИЯТИЕ ОБЩЕСТВЕННОГО ПИТАНИЯ
- ПЛОЩАДКИ СТОЯНКИ
- СТО, ПТП
- ГОСТИНИЦЫ, МОТЕЛИ
- КОНТРОЛЬНО-ПРОПУСКНОЙ ПУНКТ ГИБДД
- КЕМПИНГИ
- ЖД ВОКЗАЛ

ЦЕНТРЫ ОТДЫХА И ТУРИЗМА

- ЦЕНТР ОТДЫХА И ТУРИЗМА
- ЦЕНТР КОННОГО ТУРИЗМА (ИППОДРОМ)

Для служебного пользования
инв. №

Ч У В А Ш С К А Я Р Е С П У Б Л И К А

Я Д Р И Н С К И Й Р А Й О Н

И В А Н Ь К О В С К О Е П О С Е Л Е Н И Е

ГЕНЕРАЛЬНЫЙ ПЛАН

ГРАНИЦЫ ЗОН ОГРАНИЧЕНИЙ

**РОЗА ВЕТРОВ ПО НАПРАВЛЕНИЯМ В %
ПО МЕТЕОСТАНЦИИ "КУРМЫШ" ДЛЯ
ЯДРИНСКОГО АДМИНИСТРАТИВНОГО РАЙОНА**

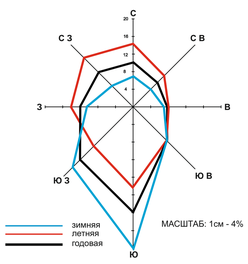

МАСШТАБ: 1см - 4%

ГРАНИЦЫ

- АДМИНИСТРАТИВНОГО РАЙОНА
- СЕЛЬСКИХ ПОСЕЛЕНИЙ
- САНИТАРНО-ЗАЩИТНЫХ ЗОН
- ВОДООХРАННЫХ ЗОН
- НАСЕЛЕННОГО ПУНКТА СЕЛА
- ОСЬ ПРОЕКТИРУЕМОЙ ТРАССЫ ВСМ 2
- ГРАНИЦА ЗОНЫ ПЛАНИРУЕМОГО РАЗМЕЩЕНИЯ ОБЪЕКТА ФЕДЕРАЛЬНОГО ЗНАЧЕНИЯ УЧАСТКА МОСКВА - КАЗАНЬ ВСМ 2

НАСЕЛЕННЫЕ ПУНКТЫ

- **Чув. Сорма** ЦЕНТР СЕЛЬСКОГО ПОСЕЛЕНИЯ
- **Ниж. Хоразаны** ПРОЧИЕ СЕЛЬСКИЕ НАСЕЛЕННЫЕ ПУНКТЫ

ТЕРРИТОРИИ

- ТЕРРИТОРИИ ЖИЛОЙ ЗАСТРОЙКИ
- ТЕРРИТОРИЯ НАСЕЛЕННЫХ ПУНКТОВ
- ПРОИЗВОДСТВЕННЫЕ ЗОНЫ
- ДРЕВЕСНАЯ РАСТИТЕЛЬНОСТЬ
- ТРАВЯНАЯ И НИЗКОРОСЛАЯ РАСТИТЕЛЬНОСТЬ

ВОДНЫЕ ОБЪЕКТЫ

- РЕКИ *(НАЗВАНИЕ, НАПРАВЛЕНИЕ)*
- РУЧЬИ ПЕРЕСЫХАЮЩИЕ
- ОЗЕРА, ВОДОХРАНИЛИЩА, ЗАПРУДЫ, КОПАНИ
- РОДНИКИ
- КОЛОДЦЫ И СКВАЖЕНЫ С МЕХАНИЧЕСКИМ ПОДЪЕМОМ ВОДЫ
- ГРАНИЦЫ И ПЛОЩАДИ РАЗЛИВОВ РЕК

ОСНОВНЫЕ ПАМЯТНИКИ:

АРХИТЕКТУРЫ
- Церковь XX в. с. Никольское

АРХЕОЛОГИИ
1. Стоянка неолита с. Иваньково
2. Древнемордовский могильник с. Иваньково
3. Городище жел.век с. Засурье
4. Стоянка "Саушкино" бр.век д.Никитино

ИСТОРИИ И КУЛЬТУРЫ
- Жилой дом Семяхиной н. XX в. с. Иваньково

ПРИРОДЫ
- Парк бывшей усадьбы купца Зубова с.Лесное (посадки кедра и березовая аллея)

УЧРЕЖДЕНИЯ ЗДРАВООХРАНЕНИЯ, ОБРАЗОВАНИЯ И КУЛЬТУРНО-БЫТОВОГО ОБСЛУЖИВАНИЯ

СУЩЕСТВ.
- СОШ СРЕДНЕ ОБРАЗОВАТЕЛЬНАЯ ШКОЛА
- ДЮСШ ДЕТСКАЯ СПОРТИВНАЯ ШКОЛА
- ДЕТСКИЙ САД
- СПОРТИВНАЯ ПЛОЩАДКА
- БИБЛИОТЕКА
- ДОМ КУЛЬТУРЫ, СЕЛЬСКИЙ КЛУБ
- ПОЧТАМП
- ФЕЛЬДШЕРСКО-АКУШЕРСКИЙ ПУНКТ
- МАГАЗИН
- ЦЕРКОВЬ
- ОТДЕЛЕНИЕ СБЕРБАНКА
- ГОСТИНИЦА
- ДОМ ВЕТЕРАНОВ И ПРЕСТАРЕЛЫХ
- ТУРИСТИЧЕСКАЯ ЗОНА ОТДЫХА

ОБЪЕКТЫ С/Х КОМПЛЕКСА И ПРОЧЕГО НАЗНАЧЕНИЯ

НЕФУНКЦИО-НИРУЮЩИЕ / СУЩЕСТВ.
- ФЕРМА КРУПНОГО РОГАТОГО СКОТА
- СВИНОФЕРМА
- ЗВЕРОВОДЧЕСКИЙ ПИТОМНИК
- КОНЕВОДЧЕСКИЙ ЗАВОД
- ПАСЕКА
- КЛАДБИЩЕ
- СКОТОМОГИЛЬНИКИ
- ЛЕСНОЕ ХОЗЯЙСТВО, ДОМ ЛЕСНИКА
- ЛЕСОПИЛКА
- МАШИНО-ТРАКТОРНАЯ МАСТЕРСКАЯ
- ИППОДРОМ

ТРАНСПОРТНЫЕ КОММУНИКАЦИИ И СООРУЖЕНИЯ

- ФЕДЕРАЛЬНАЯ ДОРОГА М-7
- ОСНОВНЫЕ РЕСПУБЛИКАНСКИЕ АВТОДОРОГИ
- МЕСТНЫЕ АВТОДОРОГИ С ТВЕРДЫМ ПОКРЫТИЕМ
- МЕСТНЫЕ АВТОДОРОГИ С ГРУНТОВЫМ ПОКРЫТИЕМ
- ПРОСЕЛОЧНЫЕ И ЛЕСНЫЕ ДОРОГИ
- МОСТ
- ОСТАНОВКИ АВТОБУСОВ С ПАВИЛЬОНОМ
- БАКИ И ЦИСТЕРНЫ ДЛЯ ХРАНЕНИЯ ГОРЮЧЕГО

ИНЖЕНЕРНЫЕ КОММУНИКАЦИИ И СООРУЖЕНИЯ

- ЛЭП - 500кВт САНИТАРНО-ЗАЩИТНАЯ ЗОНА 30 м
- ЛЭП - 10кВт САНИТАРНО-ЗАЩИТНАЯ ЗОНА 10 м
- ТРАНСФОРМАТОРЫ
- МЕЖПОСЕЛКОВЫЙ ГАЗОПРОВОД
- АГРС
- НАСОСНЫЕ СТАНЦИИ
- ВОДОНАПОРНАЯ БАШНЯ
- ВЫШКА ТЕЛЕ-, РАДИО-, ТЕЛЕФОННОЙ СВЯЗИ

ОБЪЕКТЫ ПРИДОРОЖНОЙ ИНФРАСТРУКТУРЫ

СУЩЕСТВ.
- ПРЕДПРИЯТИЕ ТОРГОВЛИ ВХОДЯЩИЕ В ПРИДОРОЖНУЮ ИНФРАСТРУКТУРУ
- АВТОГАЗОЗАПРАВОЧНАЯ СТАНЦИЯ
- АВТОЗАПРАВОЧНАЯ СТАНЦИЯ
- ПРЕДПРИЯТИЕ ОБЩЕСТВЕННОГО ПИТАНИЯ
- ПЛОЩАДКИ СТОЯНКИ
- СТО, ПТП
- ГОСТИНИЦЫ, МОТЕЛИ
- КОНТРОЛЬНО-ПРОПУСКНОЙ ПУНКТ ГИБДД
- КЕМПИНГИ
- ЖД ВОКЗАЛ

ЦЕНТРЫ ОТДЫХА И ТУРИЗМА

- ЦЕНТР ОТДЫХА И ТУРИЗМА
- ЦЕНТР КОННОГО ТУРИЗМА (ИППОДРОМ)

Запроектированная новая развязка

МАСШТАБ 1:10 000

0,1 0 0,1 0,2 0,3 0,4 0,5км

Для служебного пользования
инв. №

ЧУВАШСКАЯ РЕСПУБЛИКА

ЯДРИНСКИЙ РАЙОН

ИВАНЬКОВСКОЕ ПОСЕЛЕНИЕ

ГЕНЕРАЛЬНЫЙ ПЛАН

ПРЕДЛАГАЕМЫЕ (ПЛАНИРУЕМЫЕ) ГРАНИЦЫ ТЕРРИТОРИЙ, ДОКУМЕНТАЦИЯ ПО ПЛАНИРОВКЕ КОТОРЫХ ПОДЛЕЖИТ РАЗРАБОТКЕ В ПЕРВООЧЕРЕДНОМ ПОРЯДКЕ

**РОЗА ВЕТРОВ ПО НАПРАВЛЕНИЯМ В %
ПО МЕТЕОСТАНЦИИ "КУРМЫШ" ДЛЯ
ЯДРИНСКОГО АДМИНИСТРАТИВНОГО РАЙОНА**

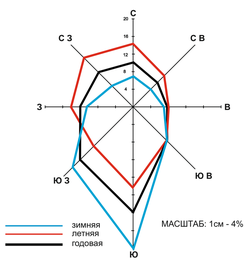

МАСШТАБ: 1см - 4%

ГРАНИЦЫ
- АДМИНИСТРАТИВНОГО РАЙОНА
- СЕЛЬСКИХ ПОСЕЛЕНИЙ
- САНИТАРНО-ЗАЩИТНЫХ ЗОН
- ВОДООХРАННЫХ ЗОН
- НАСЕЛЕННОГО ПУНКТА СЕЛА
- ОСЬ ПРОЕКТИРУЕМОЙ ТРАССЫ ВСМ 2
- ГРАНИЦА ЗОНЫ ПЛАНИРУЕМОГО РАЗМЕЩЕНИЯ ОБЪЕКТА ФЕДЕРАЛЬНОГО ЗНАЧЕНИЯ УЧАСТКА МОСКВА - КАЗАНЬ ВСМ 2

НАСЕЛЕННЫЕ ПУНКТЫ
- Чув. Сорма — ЦЕНТР СЕЛЬСКОГО ПОСЕЛЕНИЯ
- Ниж. Хоразаны — ПРОЧИЕ СЕЛЬСКИЕ НАСЕЛЕННЫЕ ПУНКТЫ
- ЗОНЫ ПЛАНИРУЕМОЙ ЗАСТРОЙКИ НА ТЕРРИТОРИИ СЕЛЬСКИХ НАСЕЛЕННЫХ ПУНКТОВ
- РЕЗЕРВ ТЕРРИТОРИИ ДЛЯ ПЕРСПЕКТИВНОГО ГРАДОСТРОИТЕЛЬНОГО ОСВОЕНИЯ

ТЕРРИТОРИИ
- ПАШНЯ
- КОРМОВЫЕ УГОДЬЯ (ПАСТБИЩА, СЕНОКОСЫ)
- ЛЕСА I ГРУППЫ
- ПРОТИВОЭРОЗИОННЫЕ И ВЕТРОЗАЩИТНЫЕ ПОСАДКИ
- ОПОЛЗНИ
- САДОВОДСТВО
- ЗОНЫ ПОСАДКИ ХМЕЛЯ
- ПРОИЗВОДСТВЕННЫЕ ЗОНЫ
- КАРСТОВЫЕ И ПСЕВДОКАРСТОВЫЕ ВОРОНКИ И ПРОСАДКИ

ВОДНЫЕ ОБЪЕКТЫ
- РЕКИ (НАЗВАНИЕ, НАПРАВЛЕНИЕ)
- РУЧЬИ ПЕРЕСЫХАЮЩИЕ
- ОЗЕРА, ВОДОХРАНИЛИЩА, ЗАПРУДЫ, КОПАНИ
- РОДНИКИ
- КОЛОДЦЫ И СКВАЖЕНЫ С МЕХАНИЧЕСКИМ ПОДЪЕМОМ ВОДЫ
- ГРАНИЦЫ И ПЛОЩАДИ РАЗЛИВОВ РЕК

ГРАНИЦЫ ФОРМ СОБСТВЕННОСТИ
- ГРАНИЦЫ ФОРМ СОБСТВЕННОСТИ
- 1 СОБСТВЕННОСТЬ ОАО
- 2 РЕСПУБЛИКАНСКАЯ СОБСТВЕННОСТЬ
- 3 МУНИЦИПАЛЬНАЯ СОБСТВЕННОСТЬ

- ЦЕНТРЫ РАЗВИТИЯ ИНФРАСТРУКТУРЫ НАСЕЛЕННОГО ПУНКТА
- ПОДЦЕНТРЫ РАЗВИТИЯ ИНФРАСТРУКТУРЫ НАСЕЛЕННОГО ПУНКТА

<u>ОСНОВНЫЕ ПАМЯТНИКИ:</u>

АРХИТЕКТУРЫ
- Церковь XX в. с. Никольское

АРХЕОЛОГИИ
1. Стоянка неолита с. Иваньково
2. Древнемордовский могильник с. Иваньково
3. Городище жел.век с. Засурье
4. Стоянка "Саушкино" бр.век д.Никитино

ИСТОРИИ И КУЛЬТУРЫ
- Жилой дом Семяхиной н. XX в. с. Иваньково

ПРИРОДЫ
- Парк бывшей усадьбы купца Зубова с.Лесное (посадки кедра и березовая аллея)

УЧРЕЖДЕНИЯ ЗДРАВООХРАНЕНИЯ, ОБРАЗОВАНИЯ И КУЛЬТУРНО-БЫТОВОГО ОБСЛУЖИВАНИЯ
ПРОЕКТНЫЕ / СУЩЕСТВ.
- СОШ / СОШ — СРЕДНЕ ОБРАЗОВАТЕЛЬНАЯ ШКОЛА
- ДЮСШ / ДЮСШ — ДЕТСКАЯ СПОРТИВНАЯ ШКОЛА
- ДЕТСКИЙ САД
- СПОРТИВНАЯ ПЛОЩАДКА
- БИБЛИОТЕКА
- ДОМ КУЛЬТУРЫ, СЕЛЬСКИЙ КЛУБ
- ПОЧТАМП
- ФЕЛЬДШЕРСКО-АКУШЕРСКИЙ ПУНКТ
- МАГАЗИН
- ЦЕРКОВЬ
- ОТДЕЛЕНИЕ СБЕРБАНКА
- ГОСТИНИЦА
- ДОМ ВЕТЕРАНОВ И ПРЕСТАРЕЛЫХ
- ТУРИСТИЧЕСКАЯ ЗОНА ОТДЫХА
- РЫНОК

ОБЪЕКТЫ С/Х КОМПЛЕКСА И ПРОЧЕГО НАЗНАЧЕНИЯ
НЕФУНКЦИО-НИРУЮЩИЕ / СУЩЕСТВ.
- ФЕРМА КРУПНОГО РОГАТОГО СКОТА
- СВИНОФЕРМА
- ЗВЕРОВОДЧЕСКИЙ ПИТОМНИК
- КОНЕВОДЧЕСКИЙ ЗАВОД
- ПАСЕКА
- КЛАДБИЩЕ
- СКОТОМОГИЛЬНИКИ
- ЛЕСНОЕ ХОЗЯЙСТВО, ДОМ ЛЕСНИКА
- ЛЕСОПИЛКА
- МАШИНО-ТРАКТОРНАЯ МАСТЕРСКАЯ
- ИППОДРОМ

ТРАНСПОРТНЫЕ КОММУНИКАЦИИ И СООРУЖЕНИЯ
- ФЕДЕРАЛЬНАЯ ДОРОГА М-7
- ФЕДЕРАЛЬНАЯ АВТОДОРОГА "М-7" (ЗАПРОЕКТИРОВАННЫЙ УЧАСТОК ДОРОГИ И МОСТ ЧЕРЕЗ р. СУРА)
- ОСНОВНЫЕ РЕСПУБЛИКАНСКИЕ АВТОДОРОГИ
- МЕСТНЫЕ АВТОДОРОГИ С ТВЕРДЫМ ПОКРЫТИЕМ
- МЕСТНЫЕ АВТОДОРОГИ С ГРУНТОВЫМ ПОКРЫТИЕМ
- ПРОСЕЛОЧНЫЕ И ЛЕСНЫЕ ДОРОГИ
- МОСТ
- ОСТАНОВКИ АВТОБУСОВ С ПАВИЛЬОНОМ
- БАКИ И ЦИСТЕРНЫ ДЛЯ ХРАНЕНИЯ ГОРЮЧЕГО

ИНЖЕНЕРНЫЕ КОММУНИКАЦИИ И СООРУЖЕНИЯ
- ЛЭП - 500кВт САНИТАРНО-ЗАЩИТНАЯ ЗОНА 30 м
- ЛЭП - 10кВт САНИТАРНО-ЗАЩИТНАЯ ЗОНА 10 м
- ТРАНСФОРМАТОРЫ
- МЕЖПОСЕЛКОВЫЙ ГАЗОПРОВОД
- АГРС
- НАСОСНЫЕ СТАНЦИИ
- ВОДОНАПОРНАЯ БАШНЯ
- ВЫШКА ТЕЛЕ-, РАДИО-, ТЕЛЕФОННОЙ СВЯЗИ

ОБЪЕКТЫ ПРИДОРОЖНОЙ ИНФРАСТРУКТУРЫ
ПРОЕКТНЫЕ / СУЩЕСТВ.
- ПРЕДПРИЯТИЕ ТОРГОВЛИ ВХОДЯЩИЕ В ПРИДОРОЖНУЮ ИНФРАСТРУКТУРУ
- АВТОГАЗОЗАПРАВОЧНАЯ СТАНЦИЯ
- АВТОЗАПРАВОЧНАЯ СТАНЦИЯ
- ПРЕДПРИЯТИЕ ОБЩЕСТВЕННОГО ПИТАНИЯ
- ПЛОЩАДКИ СТОЯНКИ
- СТО, ПТП
- ГОСТИНИЦЫ, МОТЕЛИ
- КОНТРОЛЬНО-ПРОПУСКНОЙ ПУНКТ ГИБДД
- КЕМПИНГИ
- ЖД ВОКЗАЛ

ЦЕНТРЫ ОТДЫХА И ТУРИЗМА
- ЦЕНТР ОТДЫХА И ТУРИЗМА
- ЦЕНТР КОННОГО ТУРИЗМА (ИППОДРОМ)

Запроектированная новая развязка

МАСШТАБ 1:10 000

0,1 0 0,1 0,2 0,3 0,4 0,5км

Ядрин

Нижний Новгород

Ядрин

Населенные пункты: Орба-Павлово, Засурье, Лесной, Соцколхозный, Никольское, Иваньково, Долина, Никитино, г.Чебоксары

Реки: р. Черлина, р. Цивильская, р. Сура

Железные дороги: Казанское направление Горьковской ж.д., Горьковское направление Казанской ж.д., Горьковское направление Нижегородской ж.д.

Автодороги: М-7 "Волга", 500 кВт, 10 кВт, 110 кВт

Соседние территории: МАЛОКАРАЧИНСКОЕ СЕЛЬСКОЕ ПОСЕЛЕНИЕ ЯДРИНСКОГО РАЙОНА; ЯДРИНСКОЕ СЕЛЬСКОЕ ПОСЕЛЕНИЕ ЯДРИНСКОГО РАЙОНА; ЧЕБАКОВСКОЕ СЕЛЬСКОЕ ПОСЕЛЕНИЕ ЯДРИНСКОГО РАЙОНА; СТРЕЛЕЦКОЕ СЕЛЬСКОЕ ПОСЕЛЕНИЕ ЯДРИНСКОГО РАЙОНА; РЕСПУБЛИКА МАРИЙ-ЭЛ; НИЖЕГОРОДСКАЯ ОБЛАСТЬ

Для служебного пользования
инв. №

ЧУВАШСКАЯ РЕСПУБЛИКА

ЯДРИНСКИЙ РАЙОН

ИВАНЬКОВСКОЕ ПОСЕЛЕНИЕ

ГЕНЕРАЛЬНЫЙ ПЛАН

ПРЕДЛАГАЕМЫЕ (ПЛАНИРУЕМЫЕ) ГРАНИЦЫ ФУНКЦИОНАЛЬНЫХ ЗОН

РОЗА ВЕТРОВ ПО НАПРАВЛЕНИЯМ В % ПО МЕТЕОСТАНЦИИ "КУРМЫШ" ДЛЯ ЯДРИНСКОГО АДМИНИСТРАТИВНОГО РАЙОНА

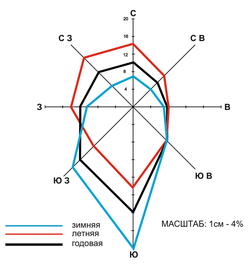

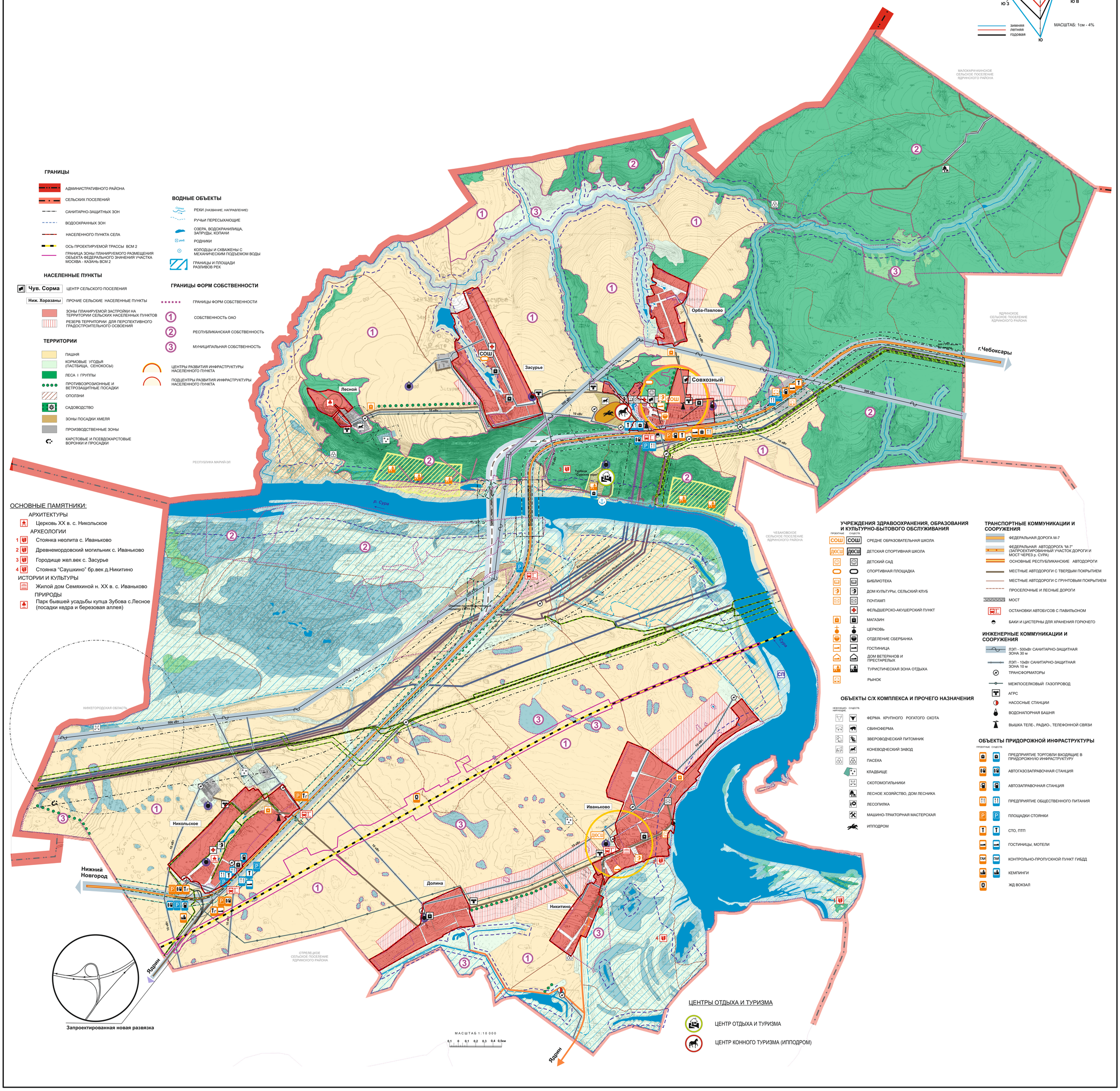

ГРАНИЦЫ

- АДМИНИСТРАТИВНОГО РАЙОНА
- СЕЛЬСКИХ ПОСЕЛЕНИЙ
- САНИТАРНО-ЗАЩИТНЫХ ЗОН
- ВОДООХРАННЫХ ЗОН
- НАСЕЛЕННОГО ПУНКТА СЕЛА
- ОСЬ ПРОЕКТИРУЕМОЙ ТРАССЫ ВСМ 2
- ГРАНИЦА ЗОНЫ ПЛАНИРУЕМОГО РАЗМЕЩЕНИЯ ОБЪЕКТА ФЕДЕРАЛЬНОГО ЗНАЧЕНИЯ УЧАСТКА МОСКВА - КАЗАНЬ ВСМ 2

НАСЕЛЕННЫЕ ПУНКТЫ

- Чув. Сорма — ЦЕНТР СЕЛЬСКОГО ПОСЕЛЕНИЯ
- Ниж. Хоразаны — ПРОЧИЕ СЕЛЬСКИЕ НАСЕЛЕННЫЕ ПУНКТЫ
- ЗОНЫ ПЛАНИРУЕМОЙ ЗАСТРОЙКИ НА ТЕРРИТОРИИ СЕЛЬСКИХ НАСЕЛЕННЫХ ПУНКТОВ
- РЕЗЕРВ ТЕРРИТОРИИ ДЛЯ ПЕРСПЕКТИВНОГО ГРАДОСТРОИТЕЛЬНОГО ОСВОЕНИЯ

ТЕРРИТОРИИ

- ПАШНЯ
- КОРМОВЫЕ УГОДЬЯ (ПАСТБИЩА, СЕНОКОСЫ)
- ЛЕСА I ГРУППЫ
- ПРОТИВОЭРОЗИОННЫЕ И ВЕТРОЗАЩИТНЫЕ ПОСАДКИ
- ОПОЛЗНИ
- САДОВОДСТВО
- ЗОНЫ ПОСАДКИ ХМЕЛЯ
- ПРОИЗВОДСТВЕННЫЕ ЗОНЫ
- КАРСТОВЫЕ И ПСЕВДОКАРСТОВЫЕ ВОРОНКИ И ПРОСАДКИ

ВОДНЫЕ ОБЪЕКТЫ

- Сорма — РЕКИ (НАЗВАНИЕ, НАПРАВЛЕНИЕ)
- РУЧЬИ ПЕРЕСЫХАЮЩИЕ
- ОЗЕРА, ВОДОХРАНИЛИЩА, ЗАПРУДЫ, КОПАНИ
- род. — РОДНИКИ
- КОЛОДЦЫ И СКВАЖЕНЫ С МЕХАНИЧЕСКИМ ПОДЪЕМОМ ВОДЫ
- ГРАНИЦЫ И ПЛОЩАДИ РАЗЛИВОВ РЕК

ГРАНИЦЫ ФОРМ СОБСТВЕННОСТИ

- ГРАНИЦЫ ФОРМ СОБСТВЕННОСТИ
- 1 — СОБСТВЕННОСТЬ ОАО
- 2 — РЕСПУБЛИКАНСКАЯ СОБСТВЕННОСТЬ
- 3 — МУНИЦИПАЛЬНАЯ СОБСТВЕННОСТЬ
- ЦЕНТРЫ РАЗВИТИЯ ИНФРАСТРУКТУРЫ НАСЕЛЕННОГО ПУНКТА
- ПОДЦЕНТРЫ РАЗВИТИЯ ИНФРАСТРУКТУРЫ НАСЕЛЕННОГО ПУНКТА

ОСНОВНЫЕ ПАМЯТНИКИ:

АРХИТЕКТУРЫ

- Церковь XX в. с. Никольское

АРХЕОЛОГИИ

1. Стоянка неолита с. Иваньково
2. Древнемордовский могильник с. Иваньково
3. Городище жел.век с. Засурье
4. Стоянка "Саушкино" бр.век д.Никитино

ИСТОРИИ И КУЛЬТУРЫ

- Жилой дом Семяхиной н. XX в. с. Иваньково

ПРИРОДЫ

- Парк бывшей усадьбы купца Зубова с.Лесное (посадки кедра и березовая аллея)

УЧРЕЖДЕНИЯ ЗДРАВООХРАНЕНИЯ, ОБРАЗОВАНИЯ И КУЛЬТУРНО-БЫТОВОГО ОБСЛУЖИВАНИЯ

ПРОЕКТНЫЕ	СУЩЕСТВ.	
СОШ	СОШ	СРЕДНЕ ОБРАЗОВАТЕЛЬНАЯ ШКОЛА
ДЮСШ	ДЮСШ	ДЕТСКАЯ СПОРТИВНАЯ ШКОЛА
		ДЕТСКИЙ САД
		СПОРТИВНАЯ ПЛОЩАДКА
		БИБЛИОТЕКА
		ДОМ КУЛЬТУРЫ, СЕЛЬСКИЙ КЛУБ
		ПОЧТАМП
		ФЕЛЬДШЕРСКО-АКУШЕРСКИЙ ПУНКТ
		МАГАЗИН
		ЦЕРКОВЬ
		ОТДЕЛЕНИЕ СБЕРБАНКА
		ГОСТИНИЦА
		ДОМ ВЕТЕРАНОВ И ПРЕСТАРЕЛЫХ
		ТУРИСТИЧЕСКАЯ ЗОНА ОТДЫХА
		РЫНОК

ОБЪЕКТЫ С/Х КОМПЛЕКСА И ПРОЧЕГО НАЗНАЧЕНИЯ

НЕФУНКЦИО-НИРУЮЩИЕ.	СУЩЕСТВ.	
		ФЕРМА КРУПНОГО РОГАТОГО СКОТА
		СВИНОФЕРМА
		ЗВЕРОВОДЧЕСКИЙ ПИТОМНИК
		КОНЕВОДЧЕСКИЙ ЗАВОД
		ПАСЕКА
		КЛАДБИЩЕ
		СКОТОМОГИЛЬНИКИ
		ЛЕСНОЕ ХОЗЯЙСТВО, ДОМ ЛЕСНИКА
		ЛЕСОПИЛКА
		МАШИНО-ТРАКТОРНАЯ МАСТЕРСКАЯ
		ИППОДРОМ

ТРАНСПОРТНЫЕ КОММУНИКАЦИИ И СООРУЖЕНИЯ

- ФЕДЕРАЛЬНАЯ ДОРОГА М-7
- ФЕДЕРАЛЬНАЯ АВТОДОРОГА "М-7" (ЗАПРОЕКТИРОВАННЫЙ УЧАСТОК ДОРОГИ И МОСТ ЧЕРЕЗ р. СУРА)
- ОСНОВНЫЕ РЕСПУБЛИКАНСКИЕ АВТОДОРОГИ
- МЕСТНЫЕ АВТОДОРОГИ С ТВЕРДЫМ ПОКРЫТИЕМ
- МЕСТНЫЕ АВТОДОРОГИ С ГРУНТОВЫМ ПОКРЫТИЕМ
- ПРОСЕЛОЧНЫЕ И ЛЕСНЫЕ ДОРОГИ
- МОСТ
- ОСТАНОВКИ АВТОБУСОВ С ПАВИЛЬОНОМ
- БАКИ И ЦИСТЕРНЫ ДЛЯ ХРАНЕНИЯ ГОРЮЧЕГО

ИНЖЕНЕРНЫЕ КОММУНИКАЦИИ И СООРУЖЕНИЯ

- ЛЭП - 500кВт САНИТАРНО-ЗАЩИТНАЯ ЗОНА 30 м
- ЛЭП - 10кВт САНИТАРНО-ЗАЩИТНАЯ ЗОНА 10 м
- ТРАНСФОРМАТОРЫ
- МЕЖПОСЕЛКОВЫЙ ГАЗОПРОВОД
- АГРС
- НАСОСНЫЕ СТАНЦИИ
- ВОДОНАПОРНАЯ БАШНЯ
- ВЫШКА ТЕЛЕ-, РАДИО-, ТЕЛЕФОННОЙ СВЯЗИ

ОБЪЕКТЫ ПРИДОРОЖНОЙ ИНФРАСТРУКТУРЫ

ПРОЕКТНЫЕ	СУЩЕСТВ.	
		ПРЕДПРИЯТИЕ ТОРГОВЛИ ВХОДЯЩИЕ В ПРИДОРОЖНУЮ ИНФРАСТРУКТУРУ
		АВТОГАЗОЗАПРАВОЧНАЯ СТАНЦИЯ
		АВТОЗАПРАВОЧНАЯ СТАНЦИЯ
		ПРЕДПРИЯТИЕ ОБЩЕСТВЕННОГО ПИТАНИЯ
		ПЛОЩАДКИ СТОЯНКИ
		СТО, ПТП
		ГОСТИНИЦЫ, МОТЕЛИ
		КОНТРОЛЬНО-ПРОПУСКНОЙ ПУНКТ ГИБДД
		КЕМПИНГИ
		ЖД ВОКЗАЛ

ЦЕНТРЫ ОТДЫХА И ТУРИЗМА

- ЦЕНТР ОТДЫХА И ТУРИЗМА
- ЦЕНТР КОННОГО ТУРИЗМА (ИППОДРОМ)

Для служебного пользования
инв. №

ЧУВАШСКАЯ РЕСПУБЛИКА

ЯДРИНСКИЙ РАЙОН

ИВАНЬКОВСКОЕ ПОСЕЛЕНИЕ

ГЕНЕРАЛЬНЫЙ ПЛАН

ПРЕДЛАГАЕМЫЕ (ПЛАНИРУЕМЫЕ) ГРАНИЦЫ ЗЕМЕЛЬ ПРОМЫШЛЕННОСТИ, ЭНЕРГЕТИКИ, ТРАНСПОРТА, СВЯЗИ

РОЗА ВЕТРОВ ПО НАПРАВЛЕНИЯМ В %
ПО МЕТЕОСТАНЦИИ "КУРМЫШ" ДЛЯ ЯДРИНСКОГО АДМИНИСТРАТИВНОГО РАЙОНА

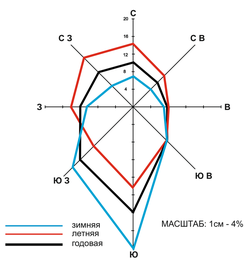

МАСШТАБ: 1см - 4%

ГРАНИЦЫ
- АДМИНИСТРАТИВНОГО РАЙОНА
- СЕЛЬСКИХ ПОСЕЛЕНИЙ
- САНИТАРНО-ЗАЩИТНЫХ ЗОН
- ВОДООХРАННЫХ ЗОН
- НАСЕЛЕННОГО ПУНКТА СЕЛА
- ОСЬ ПРОЕКТИРУЕМОЙ ТРАССЫ ВСМ 2
- ГРАНИЦА ЗОНЫ ПЛАНИРУЕМОГО РАЗМЕЩЕНИЯ ОБЪЕКТА ФЕДЕРАЛЬНОГО ЗНАЧЕНИЯ УЧАСТКА МОСКВА - КАЗАНЬ ВСМ 2

НАСЕЛЕННЫЕ ПУНКТЫ
- Чув. Сорма — ЦЕНТР СЕЛЬСКОГО ПОСЕЛЕНИЯ
- Ниж. Хоразаны — ПРОЧИЕ СЕЛЬСКИЕ НАСЕЛЕННЫЕ ПУНКТЫ
- ЗОНЫ ПЛАНИРУЕМОЙ ЗАСТРОЙКИ НА ТЕРРИТОРИИ СЕЛЬСКИХ НАСЕЛЕННЫХ ПУНКТОВ
- РЕЗЕРВ ТЕРРИТОРИИ ДЛЯ ПЕРСПЕКТИВНОГО ГРАДОСТРОИТЕЛЬНОГО ОСВОЕНИЯ

ТЕРРИТОРИИ
- ПАШНЯ
- ЛЕСА I ГРУППЫ
- ПРОТИВОЭРОЗИОННЫЕ И ВЕТРОЗАЩИТНЫЕ ПОСАДКИ
- ОПОЛЗНИ
- САДОВОДСТВО
- ЗОНЫ ПОСАДКИ ХМЕЛЯ
- ПРОИЗВОДСТВЕННЫЕ ЗОНЫ
- КАРСТОВЫЕ И ПСЕВДОКАРСТОВЫЕ ВОРОНКИ И ПРОСАДКИ

ВОДНЫЕ ОБЪЕКТЫ
- РЕКИ *(НАЗВАНИЕ, НАПРАВЛЕНИЕ)*
- РУЧЬИ ПЕРЕСЫХАЮЩИЕ
- ОЗЕРА, ВОДОХРАНИЛИЩА, ЗАПРУДЫ, КОПАНИ
- РОДНИКИ
- КОЛОДЦЫ И СКВАЖЕНЫ С МЕХАНИЧЕСКИМ ПОДЪЕМОМ ВОДЫ
- ГРАНИЦЫ И ПЛОЩАДИ РАЗЛИВОВ РЕК

- ЦЕНТРЫ РАЗВИТИЯ ИНФРАСТРУКТУРЫ НАСЕЛЕННОГО ПУНКТА
- ПОДЦЕНТРЫ РАЗВИТИЯ ИНФРАСТРУКТУРЫ НАСЕЛЕННОГО ПУНКТА

ОСНОВНЫЕ ПАМЯТНИКИ:
АРХИТЕКТУРЫ
- Церковь XX в. с. Никольское

АРХЕОЛОГИИ
1. Стоянка неолита с. Иваньково
2. Древнемордовский могильник с. Иваньково
3. Городище жел.век с. Засурье
4. Стоянка "Саушкино" бр.век д.Никитино

ИСТОРИИ И КУЛЬТУРЫ
- Жилой дом Семяхиной н. XX в. с. Иваньково

ПРИРОДЫ
- Парк бывшей усадьбы купца Зубова с.Лесное (посадки кедра и березовая аллея)

ОБЪЕКТЫ С/Х КОМПЛЕКСА И ПРОЧЕГО НАЗНАЧЕНИЯ
НОВЫЕ/РЕКОНСТРУКЦИЯ | СУЩЕСТВ.
- ФЕРМА КРУПНОГО РОГАТОГО СКОТА
- СВИНОФЕРМА
- ЗВЕРОВОДЧЕСКИЙ ПИТОМНИК
- КОНЕВОДЧЕСКИЙ ЗАВОД
- ПАСЕКА
- КЛАДБИЩЕ
- СКОТОМОГИЛЬНИКИ
- ЛЕСНОЕ ХОЗЯЙСТВО, ДОМ ЛЕСНИКА
- ЛЕСОПИЛКА
- МАШИНО-ТРАКТОРНАЯ МАСТЕРСКАЯ
- ИППОДРОМ

ТРАНСПОРТНЫЕ КОММУНИКАЦИИ И СООРУЖЕНИЯ
- ФЕДЕРАЛЬНАЯ ДОРОГА М-7
- ФЕДЕРАЛЬНАЯ АВТОДОРОГА "М-7" (ЗАПРОЕКТИРОВАННЫЙ УЧАСТОК ДОРОГИ И МОСТ ЧЕРЕЗ р. СУРА)
- ОСНОВНЫЕ РЕСПУБЛИКАНСКИЕ АВТОДОРОГИ
- МЕСТНЫЕ АВТОДОРОГИ С ТВЕРДЫМ ПОКРЫТИЕМ
- МЕСТНЫЕ АВТОДОРОГИ С ГРУНТОВЫМ ПОКРЫТИЕМ
- ПРОСЕЛОЧНЫЕ И ЛЕСНЫЕ ДОРОГИ
- МОСТ
- ОСТАНОВКИ АВТОБУСОВ С ПАВИЛЬОНОМ
- БАКИ И ЦИСТЕРНЫ ДЛЯ ХРАНЕНИЯ ГОРЮЧЕГО

ИНЖЕНЕРНЫЕ КОММУНИКАЦИИ И СООРУЖЕНИЯ
- ЛЭП - 500кВт САНИТАРНО-ЗАЩИТНАЯ ЗОНА 30 м
- ЛЭП - 10кВт САНИТАРНО-ЗАЩИТНАЯ ЗОНА 10 м
- ТРАНСФОРМАТОРЫ
- МЕЖПОСЕЛКОВЫЙ ГАЗОПРОВОД
- АГРС
- НАСОСНЫЕ СТАНЦИИ
- ВОДОНАПОРНАЯ БАШНЯ
- ВЫШКА ТЕЛЕ-, РАДИО-, ТЕЛЕФОННОЙ СВЯЗИ

ОБЪЕКТЫ ПРИДОРОЖНОЙ ИНФРАСТРУКТУРЫ
ПРОЕКТНЫЕ | СУЩЕСТВ.
- ПРЕДПРИЯТИЕ ТОРГОВЛИ ВХОДЯЩИЕ В ПРИДОРОЖНУЮ ИНФРАСТРУКТУРУ
- АВТОГАЗОЗАПРАВОЧНАЯ СТАНЦИЯ
- АВТОЗАПРАВОЧНАЯ СТАНЦИЯ
- ПРЕДПРИЯТИЕ ОБЩЕСТВЕННОГО ПИТАНИЯ
- ПЛОЩАДКИ СТОЯНКИ
- СТО, ПТП
- ГОСТИНИЦЫ, МОТЕЛИ
- ГАИ — КОНТРОЛЬНО-ПРОПУСКНОЙ ПУНКТ ГИБДД
- КЕМПИНГИ
- ЖД ВОКЗАЛ

ЦЕНТРЫ ОТДЫХА И ТУРИЗМА
- ЦЕНТР ОТДЫХА И ТУРИЗМА
- ЦЕНТР КОННОГО ТУРИЗМА (ИППОДРОМ)

Запроектированная новая развязка

МАСШТАБ 1:10 000
0,1 0 0,1 0,2 0,3 0,4 0,5км

Для служебного пользования
инв. №

Ч У В А Ш С К А Я Р Е С П У Б Л И К А

Я Д Р И Н С К И Й Р А Й О Н

И В А Н Ь К О В С К О Е П О С Е Л Е Н И Е

ГЕНЕРАЛЬНЫЙ ПЛАН

ИНФОРМАЦИЯ, НЕОБХОДИМАЯ ДЛЯ ПРИНЯТИЯ РЕШЕНИЙ И ОБОСНОВАНИЯ ПРЕДЛАГАЕМЫХ РЕШЕНИЙ В ОБЛАСТИ ТЕРРИТОРИАЛЬНОГО ПЛАНИРОВАНИЯ

**РОЗА ВЕТРОВ ПО НАПРАВЛЕНИЯМ В %
ПО МЕТЕОСТАНЦИИ "КУРМЫШ" ДЛЯ
ЯДРИНСКОГО АДМИНИСТРАТИВНОГО РАЙОНА**

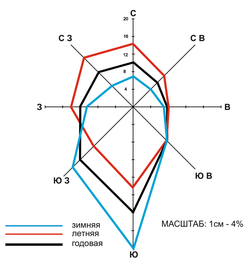

МАСШТАБ: 1см - 4%

ГРАНИЦЫ

- АДМИНИСТРАТИВНОГО РАЙОНА
- СЕЛЬСКИХ ПОСЕЛЕНИЙ
- САНИТАРНО-ЗАЩИТНЫХ ЗОН
- ВОДООХРАННЫХ ЗОН
- НАСЕЛЕННОГО ПУНКТА СЕЛА
- ОСЬ ПРОЕКТИРУЕМОЙ ТРАССЫ ВСМ 2
- ГРАНИЦА ЗОНЫ ПЛАНИРУЕМОГО РАЗМЕЩЕНИЯ ОБЪЕКТА ФЕДЕРАЛЬНОГО ЗНАЧЕНИЯ УЧАСТКА МОСКВА - КАЗАНЬ ВСМ 2

НАСЕЛЕННЫЕ ПУНКТЫ

- Чув. Сорма — ЦЕНТР СЕЛЬСКОГО ПОСЕЛЕНИЯ
- Ниж. Хоразаны — ПРОЧИЕ СЕЛЬСКИЕ НАСЕЛЕННЫЕ ПУНКТЫ
- ЗОНЫ ПЛАНИРУЕМОЙ ЗАСТРОЙКИ НА ТЕРРИТОРИИ СЕЛЬСКИХ НАСЕЛЕННЫХ ПУНКТОВ
- РЕЗЕРВ ТЕРРИТОРИИ ДЛЯ ПЕРСПЕКТИВНОГО ГРАДОСТРОИТЕЛЬНОГО ОСВОЕНИЯ

ФОРМЫ СОБСТВЕННОСТИ

1. СОБСТВЕННОСТЬ ОАО
2. РЕСПУБЛИКАНСКАЯ СОБСТВЕННОСТЬ
3. МУНИЦИПАЛЬНАЯ СОБСТВЕННОСТЬ

ВОДНЫЕ ОБЪЕКТЫ

- РЕКИ *(НАЗВАНИЕ, НАПРАВЛЕНИЕ)*
- РУЧЬИ ПЕРЕСЫХАЮЩИЕ
- ОЗЕРА, ВОДОХРАНИЛИЩА, ЗАПРУДЫ, КОПАНИ
- РОДНИКИ
- КОЛОДЦЫ И СКВАЖЕНЫ С МЕХАНИЧЕСКИМ ПОДЪЕМОМ ВОДЫ
- ГРАНИЦЫ И ПЛОЩАДИ РАЗЛИВОВ РЕК

ОСНОВНЫЕ ПАМЯТНИКИ:

АРХИТЕКТУРЫ
- Церковь XX в. с. Никольское

АРХЕОЛОГИИ
1. Стоянка неолита с. Иваньково
2. Древнемордовский могильник с. Иваньково
3. Городище жел.век с. Засурье
4. Стоянка "Саушкино" бр.век д.Никитино

ИСТОРИИ И КУЛЬТУРЫ
- Жилой дом Семяхиной н. XX в. с. Иваньково

ПРИРОДЫ
- Парк бывшей усадьбы купца Зубова с.Лесное (посадки кедра и березовая аллея)

УЧРЕЖДЕНИЯ ЗДРАВООХРАНЕНИЯ, ОБРАЗОВАНИЯ И КУЛЬТУРНО-БЫТОВОГО ОБСЛУЖИВАНИЯ

СУЩЕСТВ.
- СОШ — СРЕДНЕ ОБРАЗОВАТЕЛЬНАЯ ШКОЛА
- ДЮСШ — ДЕТСКАЯ СПОРТИВНАЯ ШКОЛА
- ДЕТСКИЙ САД
- СПОРТИВНАЯ ПЛОЩАДКА
- БИБЛИОТЕКА
- ДОМ КУЛЬТУРЫ, СЕЛЬСКИЙ КЛУБ
- ПОЧТАМП
- ФЕЛЬДШЕРСКО-АКУШЕРСКИЙ ПУНКТ
- МАГАЗИН
- ЦЕРКОВЬ
- ОТДЕЛЕНИЕ СБЕРБАНКА
- ГОСТИНИЦА
- ДОМ ВЕТЕРАНОВ И ПРЕСТАРЕЛЫХ
- ТУРИСТИЧЕСКАЯ ЗОНА ОТДЫХА

ОБЪЕКТЫ С/Х КОМПЛЕКСА И ПРОЧЕГО НАЗНАЧЕНИЯ

НЕФИНАНСИ-НИРУЮЩИЕ; СУЩЕСТВ.
- ФЕРМА КРУПНОГО РОГАТОГО СКОТА
- СВИНОФЕРМА
- ЗВЕРОВОДЧЕСКИЙ ПИТОМНИК
- КОНЕВОДЧЕСКИЙ ЗАВОД
- ПАСЕКА
- КЛАДБИЩЕ
- СКОТОМОГИЛЬНИКИ
- ЛЕСНОЕ ХОЗЯЙСТВО, ДОМ ЛЕСНИКА
- ЛЕСОПИЛКА
- МАШИНО-ТРАКТОРНАЯ МАСТЕРСКАЯ
- ИППОДРОМ

ТРАНСПОРТНЫЕ КОММУНИКАЦИИ И СООРУЖЕНИЯ

- ФЕДЕРАЛЬНАЯ ДОРОГА М-7
- ОСНОВНЫЕ РЕСПУБЛИКАНСКИЕ АВТОДОРОГИ
- МЕСТНЫЕ АВТОДОРОГИ С ТВЕРДЫМ ПОКРЫТИЕМ
- МЕСТНЫЕ АВТОДОРОГИ С ГРУНТОВЫМ ПОКРЫТИЕМ
- ПРОСЕЛОЧНЫЕ И ЛЕСНЫЕ ДОРОГИ
- МОСТ
- ОСТАНОВКИ АВТОБУСОВ С ПАВИЛЬОНОМ
- БАКИ И ЦИСТЕРНЫ ДЛЯ ХРАНЕНИЯ ГОРЮЧЕГО

ИНЖЕНЕРНЫЕ КОММУНИКАЦИИ И СООРУЖЕНИЯ

- ЛЭП - 500кВт САНИТАРНО-ЗАЩИТНАЯ ЗОНА 30 м
- ЛЭП - 10кВт САНИТАРНО-ЗАЩИТНАЯ ЗОНА 10 м
- ТРАНСФОРМАТОРЫ
- МЕЖПОСЕЛКОВЫЙ ГАЗОПРОВОД
- АГРС
- НАСОСНЫЕ СТАНЦИИ
- ВОДОНАПОРНАЯ БАШНЯ
- ВЫШКА ТЕЛЕ-, РАДИО-, ТЕЛЕФОННОЙ СВЯЗИ

ОБЪЕКТЫ ПРИДОРОЖНОЙ ИНФРАСТРУКТУРЫ

СУЩЕСТВ.
- ПРЕДПРИЯТИЕ ТОРГОВЛИ ВХОДЯЩИЕ В ПРИДОРОЖНУЮ ИНФРАСТРУКТУРУ
- АВТОГАЗОЗАПРАВОЧНАЯ СТАНЦИЯ
- АВТОЗАПРАВОЧНАЯ СТАНЦИЯ
- ПРЕДПРИЯТИЕ ОБЩЕСТВЕННОГО ПИТАНИЯ
- ПЛОЩАДКИ СТОЯНКИ
- СТО, ПТП
- ГОСТИНИЦЫ, МОТЕЛИ
- ГАИ — КОНТРОЛЬНО-ПРОПУСКНОЙ ПУНКТ ГИБДД
- КЕМПИНГИ
- ЖД ВОКЗАЛ

ЦЕНТРЫ ОТДЫХА И ТУРИЗМА

- ЦЕНТР ОТДЫХА И ТУРИЗМА
- ЦЕНТР КОННОГО ТУРИЗМА (ИППОДРОМ)

Запроектированная новая развязка

МАСШТАБ 1:10 000

0,1 0 0,1 0,2 0,3 0,4 0,5км

НАИМЕНОВАНИЕ ОБЪЕКТА	ГЕНЕРАЛЬНЫЙ ПЛАН ИВАНЬКОВСКОГО СЕЛЬСКОГО ПОСЕЛЕНИЯ ЯДРИНСКОГО РАЙОНА ЧУВАШСКОЙ РЕСПУБЛИКИ		
ЗАКАЗЧИК	АДМИНИСТРАЦИЯ ИВАНЬКОВСКОГО СЕЛЬСКОГО ПОСЕЛЕНИЯ ЯДРИНСКОГО РАЙОНА ЧУВАШСКОЙ РЕСПУБЛИКИ		
ГЕНЕРАЛЬНАЯ ПРОЕКТНАЯ ОРГАНИЗАЦИЯ	ООО «НПП «АРШИН»		
СВОДНАЯ СХЕМА (ОСНОВНОЙ ЧЕРТЕЖ) ГЕНЕРАЛЬНОГО ПЛАНА		ДАТА	
		МАРКА	МАСШТАБ
ДОЛЖНОСТЬ	ФАМИЛИЯ / ПОДПИСЬ / ДАТА		
Директор ООО «НПП «АРШИН»	Д.Н. Мартынченко		
		ЛИСТ	ЛИСТОВ
		1	
		г. ЧЕБОКСАРЫ	

Для служебного пользования
инв. №

Ч У В А Ш С К А Я Р Е С П У Б Л И К А

Я Д Р И Н С К И Й Р А Й О Н

И В А Н Ь К О В С К О Е П О С Е Л Е Н И Е

ГЕНЕРАЛЬНЫЙ ПЛАН

ИНЫЕ ПРЕДЛОЖЕНИЯ ПО ТЕРРИТОРИАЛЬНОМУ ПЛАНИРОВАНИЮ

**РОЗА ВЕТРОВ ПО НАПРАВЛЕНИЯМ В %
ПО МЕТЕОСТАНЦИИ "КУРМЫШ" ДЛЯ
ЯДРИНСКОГО АДМИНИСТРАТИВНОГО РАЙОНА**

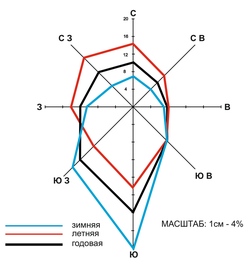

МАСШТАБ: 1см - 4%

НАИМЕНОВАНИЕ ОБЪЕКТА	ГЕНЕРАЛЬНЫЙ ПЛАН ИВАНЬКОВСКОГО СЕЛЬСКОГО ПОСЕЛЕНИЯ ЯДРИНСКОГО РАЙОНА ЧУВАШСКОЙ РЕСПУБЛИКИ
ЗАКАЗЧИК	АДМИНИСТРАЦИЯ ИВАНЬКОВСКОГО СЕЛЬСКОГО ПОСЕЛЕНИЯ ЯДРИНСКОГО РАЙОНА ЧУВАШСКОЙ РЕСПУБЛИКИ
ГЕНЕРАЛЬНАЯ ПРОЕКТНАЯ ОРГАНИЗАЦИЯ	ООО «НПП «АРШИН»
СВОДНАЯ СХЕМА (ОСНОВНОЙ ЧЕРТЕЖ) ГЕНЕРАЛЬНОГО ПЛАНА	ДАТА
	МАРКА
	МАСШТАБ

ДОЛЖНОСТЬ	ФАМИЛИЯ	ПОДПИСЬ	ДАТА
Директор ООО «НПП «АРШИН»	Д.Н. Мартынова		

ЛИСТ | ЛИСТОВ: 1

г. ЧЕБОКСАРЫ

Для служебного пользования
инв. №

ЧУВАШСКАЯ РЕСПУБЛИКА

ЯДРИНСКИЙ РАЙОН

ИВАНЬКОВСКОЕ ПОСЕЛЕНИЕ

ГЕНЕРАЛЬНЫЙ ПЛАН

СХЕМА РАЗВИТИЯ ИНЫХ ОБЪЕКТОВ, ВКЛЮЧАЯ ОБЪЕКТЫ СОЦИАЛЬНОГО ОБСЛУЖИВАНИЯ

**РОЗА ВЕТРОВ ПО НАПРАВЛЕНИЯМ В %
ПО МЕТЕОСТАНЦИИ "КУРМЫШ" ДЛЯ
ЯДРИНСКОГО АДМИНИСТРАТИВНОГО РАЙОНА**

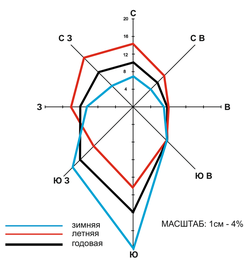

МАСШТАБ: 1см - 4%

ГРАНИЦЫ

- АДМИНИСТРАТИВНОГО РАЙОНА
- СЕЛЬСКИХ ПОСЕЛЕНИЙ
- САНИТАРНО-ЗАЩИТНЫХ ЗОН
- ВОДООХРАННЫХ ЗОН
- НАСЕЛЕННОГО ПУНКТА СЕЛА
- ОСЬ ПРОЕКТИРУЕМОЙ ТРАССЫ ВСМ 2
- ГРАНИЦА ЗОНЫ ПЛАНИРУЕМОГО РАЗМЕЩЕНИЯ ОБЪЕКТА ФЕДЕРАЛЬНОГО ЗНАЧЕНИЯ УЧАСТКА МОСКВА - КАЗАНЬ ВСМ 2

НАСЕЛЕННЫЕ ПУНКТЫ

- Чув. Сорма — ЦЕНТР СЕЛЬСКОГО ПОСЕЛЕНИЯ
- Ниж. Хоразаны — ПРОЧИЕ СЕЛЬСКИЕ НАСЕЛЕННЫЕ ПУНКТЫ
- ЗОНЫ ПЛАНИРУЕМОЙ ЗАСТРОЙКИ НА ТЕРРИТОРИИ СЕЛЬСКИХ НАСЕЛЕННЫХ ПУНКТОВ
- РЕЗЕРВ ТЕРРИТОРИИ ДЛЯ ПЕРСПЕКТИВНОГО ГРАДОСТРОИТЕЛЬНОГО ОСВОЕНИЯ

ТЕРРИТОРИИ

- ПАШНЯ
- КОРМОВЫЕ УГОДЬЯ (ПАСТБИЩА, СЕНОКОСЫ)
- ЛЕСА I ГРУППЫ
- ПРОТИВОЭРОЗИОННЫЕ И ВЕТРОЗАЩИТНЫЕ ПОСАДКИ
- ОПОЛЗНИ
- САДОВОДСТВО
- ЗОНЫ ПОСАДКИ ХМЕЛЯ
- ПРОИЗВОДСТВЕННЫЕ ЗОНЫ
- КАРСТОВЫЕ И ПСЕВДОКАРСТОВЫЕ ВОРОНКИ И ПРОСАДКИ

ВОДНЫЕ ОБЪЕКТЫ

- РЕКИ (НАЗВАНИЕ, НАПРАВЛЕНИЕ)
- РУЧЬИ ПЕРЕСЫХАЮЩИЕ
- ОЗЕРА, ВОДОХРАНИЛИЩА, ЗАПРУДЫ, КОПАНИ
- РОДНИКИ
- КОЛОДЦЫ И СКВАЖЕНЫ С МЕХАНИЧЕСКИМ ПОДЪЕМОМ ВОДЫ
- ГРАНИЦЫ И ПЛОЩАДИ РАЗЛИВОВ РЕК

- ЦЕНТРЫ РАЗВИТИЯ ИНФРАСТРУКТУРЫ НАСЕЛЕННОГО ПУНКТА
- ПОДЦЕНТРЫ РАЗВИТИЯ ИНФРАСТРУКТУРЫ НАСЕЛЕННОГО ПУНКТА

<u>ОСНОВНЫЕ ПАМЯТНИКИ:</u>

АРХИТЕКТУРЫ
- Церковь XX в. с. Никольское

АРХЕОЛОГИИ
1. Стоянка неолита с. Иваньково
2. Древнемордовский могильник с. Иваньково
3. Городище жел.век с. Засурье
4. Стоянка "Саушкино" бр.век д.Никитино

ИСТОРИИ И КУЛЬТУРЫ
- Жилой дом Семяхиной н. XX в. с. Иваньково

ПРИРОДЫ
- Парк бывшей усадьбы купца Зубова с.Лесное (посадки кедра и березовая аллея)

УЧРЕЖДЕНИЯ ЗДРАВООХРАНЕНИЯ, ОБРАЗОВАНИЯ И КУЛЬТУРНО-БЫТОВОГО ОБСЛУЖИВАНИЯ

ПРОЕКТНЫЕ	СУЩЕСТВ.	
СОШ	СОШ	СРЕДНЕ ОБРАЗОВАТЕЛЬНАЯ ШКОЛА
ДЮСШ	ДЮСШ	ДЕТСКАЯ СПОРТИВНАЯ ШКОЛА
		ДЕТСКИЙ САД
		СПОРТИВНАЯ ПЛОЩАДКА
		БИБЛИОТЕКА
		ДОМ КУЛЬТУРЫ, СЕЛЬСКИЙ КЛУБ
		ПОЧТАМП
		ФЕЛЬДШЕРСКО-АКУШЕРСКИЙ ПУНКТ
		МАГАЗИН
		ЦЕРКОВЬ
		ОТДЕЛЕНИЕ СБЕРБАНКА
		ГОСТИНИЦА
		ДОМ ВЕТЕРАНОВ И ПРЕСТАРЕЛЫХ
		ТУРИСТИЧЕСКАЯ ЗОНА ОТДЫХА
		РЫНОК

ОБЪЕКТЫ С/Х КОМПЛЕКСА И ПРОЧЕГО НАЗНАЧЕНИЯ

НЕФУНКЦИОНИРУЮЩИЕ	СУЩЕСТВ.	
		ФЕРМА КРУПНОГО РОГАТОГО СКОТА
		СВИНОФЕРМА
		ЗВЕРОВОДЧЕСКИЙ ПИТОМНИК
		КОНЕВОДЧЕСКИЙ ЗАВОД
		ПАСЕКА
		КЛАДБИЩЕ
		СКОТОМОГИЛЬНИКИ
		ЛЕСНОЕ ХОЗЯЙСТВО, ДОМ ЛЕСНИКА
		ЛЕСОПИЛКА
		МАШИНО-ТРАКТОРНАЯ МАСТЕРСКАЯ
		ИППОДРОМ

ТРАНСПОРТНЫЕ КОММУНИКАЦИИ И СООРУЖЕНИЯ

- ФЕДЕРАЛЬНАЯ ДОРОГА М-7
- ФЕДЕРАЛЬНАЯ АВТОДОРОГА "М-7" (ЗАПРОЕКТИРОВАННЫЙ УЧАСТОК ДОРОГИ И МОСТ ЧЕРЕЗ р. СУРА)
- ОСНОВНЫЕ РЕСПУБЛИКАНСКИЕ АВТОДОРОГИ
- МЕСТНЫЕ АВТОДОРОГИ С ТВЕРДЫМ ПОКРЫТИЕМ
- МЕСТНЫЕ АВТОДОРОГИ С ГРУНТОВЫМ ПОКРЫТИЕМ
- ПРОСЕЛОЧНЫЕ И ЛЕСНЫЕ ДОРОГИ
- МОСТ
- ОСТАНОВКИ АВТОБУСОВ С ПАВИЛЬОНОМ

ИНЖЕНЕРНЫЕ КОММУНИКАЦИИ И СООРУЖЕНИЯ

- ЛЭП - 500кВт САНИТАРНО-ЗАЩИТНАЯ ЗОНА 30 м
- ЛЭП - 10кВт САНИТАРНО-ЗАЩИТНАЯ ЗОНА 10 м
- МЕЖПОСЕЛКОВЫЙ ГАЗОПРОВОД

ОБЪЕКТЫ ПРИДОРОЖНОЙ ИНФРАСТРУКТУРЫ

ПРОЕКТНЫЕ	СУЩЕСТВ.	
		ПРЕДПРИЯТИЕ ТОРГОВЛИ ВХОДЯЩИЕ В ПРИДОРОЖНУЮ ИНФРАСТРУКТУРУ
		АВТОГАЗОЗАПРАВОЧНАЯ СТАНЦИЯ
		АВТОЗАПРАВОЧНАЯ СТАНЦИЯ
		ПРЕДПРИЯТИЕ ОБЩЕСТВЕННОГО ПИТАНИЯ
		ПЛОЩАДКИ СТОЯНКИ
		СТО, ПТП
		ГОСТИНИЦЫ, МОТЕЛИ
ГАИ	ГАИ	КОНТРОЛЬНО-ПРОПУСКНОЙ ПУНКТ ГИБДД
		КЕМПИНГИ
		ЖД ВОКЗАЛ

ЦЕНТРЫ ОТДЫХА И ТУРИЗМА

- ЦЕНТР ОТДЫХА И ТУРИЗМА
- ЦЕНТР КОННОГО ТУРИЗМА (ИППОДРОМ)

МАСШТАБ 1:10 000

0,1 0 0,1 0,2 0,3 0,4 0,5км

Запроектированная новая развязка

НАИМЕНОВАНИЕ ОБЪЕКТА	ГЕНЕРАЛЬНЫЙ ПЛАН ИВАНЬКОВСКОГО СЕЛЬСКОГО ПОСЕЛЕНИЯ ЯДРИНСКОГО РАЙОНА ЧУВАШСКОЙ РЕСПУБЛИКИ				
ЗАКАЗЧИК	АДМИНИСТРАЦИЯ ИВАНЬКОВСКОГО СЕЛЬСКОГО ПОСЕЛЕНИЯ ЯДРИНСКОГО РАЙОНА ЧУВАШСКОЙ РЕСПУБЛИКИ				
ГЕНЕРАЛЬНАЯ ПРОЕКТНАЯ ОРГАНИЗАЦИЯ	ООО «НПП «АРШИН»				
ГИП	СВОДНАЯ СХЕМА (ОСНОВНОЙ ЧЕРТЕЖ) ГЕНЕРАЛЬНОГО ПЛАНА			ДАТА	
				МАРКА	МАСШТАБ
ДОЛЖНОСТЬ	ФАМИЛИЯ	ПОДПИСЬ	ДАТА		
Директор ООО «НПП «АРШИН»	Д.Н. Мартынова			ЛИСТ	ЛИСТОВ
				1	
				г. ЧЕБОКСАРЫ	

Для служебного пользования
инв. №

ЧУВАШСКАЯ РЕСПУБЛИКА

ЯДРИНСКИЙ РАЙОН

ИВАНЬКОВСКОЕ ПОСЕЛЕНИЕ

ГЕНЕРАЛЬНЫЙ ПЛАН

ИСПОЛЬЗОВАНИЕ ТЕРРИТОРИИ МУНИЦИПАЛЬНОГО ОБРАЗОВАНИЯ - ГРАНИЦЫ ЗЕМЕЛЬ РАЗЛИЧНЫХ КАТЕГОРИЙ

РОЗА ВЕТРОВ ПО НАПРАВЛЕНИЯМ В % ПО МЕТЕОСТАНЦИИ "КУРМЫШ" ДЛЯ ЯДРИНСКОГО АДМИНИСТРАТИВНОГО РАЙОНА

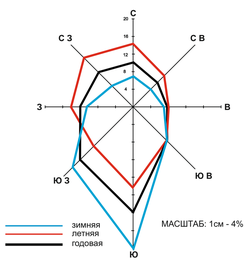

ГРАНИЦЫ

- АДМИНИСТРАТИВНОГО РАЙОНА
- СЕЛЬСКИХ ПОСЕЛЕНИЙ
- САНИТАРНО-ЗАЩИТНЫХ ЗОН
- ВОДООХРАННЫХ ЗОН
- НАСЕЛЕННОГО ПУНКТА СЕЛА
- ОСЬ ПРОЕКТИРУЕМОЙ ТРАССЫ ВСМ 2
- ГРАНИЦА ЗОНЫ ПЛАНИРУЕМОГО РАЗМЕЩЕНИЯ ОБЪЕКТА ФЕДЕРАЛЬНОГО ЗНАЧЕНИЯ УЧАСТКА МОСКВА - КАЗАНЬ ВСМ 2

НАСЕЛЕННЫЕ ПУНКТЫ

- Чув. Сорма — ЦЕНТР СЕЛЬСКОГО ПОСЕЛЕНИЯ
- Ниж. Хоразаны — ПРОЧИЕ СЕЛЬСКИЕ НАСЕЛЕННЫЕ ПУНКТЫ
- ЗОНЫ ПЛАНИРУЕМОЙ ЗАСТРОЙКИ НА ТЕРРИТОРИИ СЕЛЬСКИХ НАСЕЛЕННЫХ ПУНКТОВ

ТЕРРИТОРИИ

- ПАШНЯ
- КОРМОВЫЕ УГОДЬЯ (ПАСТБИЩА, СЕНОКОСЫ)
- ЛЕСА I ГРУППЫ
- ПРОТИВОЭРОЗИОННЫЕ И ВЕТРОЗАЩИТНЫЕ ПОСАДКИ
- ОПОЛЗНИ
- САДОВОДСТВО
- ЗОНЫ ПОСАДКИ ХМЕЛЯ
- ПРОИЗВОДСТВЕННЫЕ ЗОНЫ
- КАРСТОВЫЕ И ПСЕВДОКАРСТОВЫЕ ВОРОНКИ И ПРОСАДКИ

ВОДНЫЕ ОБЪЕКТЫ

- РЕКИ (НАЗВАНИЕ, НАПРАВЛЕНИЕ)
- РУЧЬИ ПЕРЕСЫХАЮЩИЕ
- ОЗЕРА, ВОДОХРАНИЛИЩА, ЗАПРУДЫ, КОПАНИ
- РОДНИКИ
- КОЛОДЦЫ И СКВАЖЕНЫ С МЕХАНИЧЕСКИМ ПОДЪЕМОМ ВОДЫ
- ГРАНИЦЫ И ПЛОЩАДИ РАЗЛИВОВ РЕК

ОСНОВНЫЕ ПАМЯТНИКИ:

АРХИТЕКТУРЫ

- Церковь XX в. с. Никольское

АРХЕОЛОГИИ

1. Стоянка неолита с. Иваньково
2. Древнемордовский могильник с. Иваньково
3. Городище жел.век с. Засурье
4. Стоянка "Саушкино" бр.век д.Никитино

ИСТОРИИ И КУЛЬТУРЫ

- Жилой дом Семяхиной н. XX в. с. Иваньково

ПРИРОДЫ

- Парк бывшей усадьбы купца Зубова с.Лесное (посадки кедра и березовая аллея)

УЧРЕЖДЕНИЯ ЗДРАВООХРАНЕНИЯ, ОБРАЗОВАНИЯ И КУЛЬТУРНО-БЫТОВОГО ОБСЛУЖИВАНИЯ

СУЩЕСТВ.

- СОШ — СРЕДНЕ ОБРАЗОВАТЕЛЬНАЯ ШКОЛА
- ДЮСШ — ДЕТСКАЯ СПОРТИВНАЯ ШКОЛА
- ДЕТСКИЙ САД
- СПОРТИВНАЯ ПЛОЩАДКА
- БИБЛИОТЕКА
- ДОМ КУЛЬТУРЫ, СЕЛЬСКИЙ КЛУБ
- ПОЧТАМП
- ФЕЛЬДШЕРСКО-АКУШЕРСКИЙ ПУНКТ
- МАГАЗИН
- ЦЕРКОВЬ
- ОТДЕЛЕНИЕ СБЕРБАНКА
- ГОСТИНИЦА
- ДОМ ВЕТЕРАНОВ И ПРЕСТАРЕЛЫХ
- ТУРИСТИЧЕСКАЯ ЗОНА ОТДЫХА

ОБЪЕКТЫ С/Х КОМПЛЕКСА И ПРОЧЕГО НАЗНАЧЕНИЯ

НЕФИНАЦИО-НИРУЮЩИЕ; СУЩЕСТВ.

- ФЕРМА КРУПНОГО РОГАТОГО СКОТА
- СВИНОФЕРМА
- ЗВЕРОВОДЧЕСКИЙ ПИТОМНИК
- КОНЕВОДЧЕСКИЙ ЗАВОД
- ПАСЕКА
- КЛАДБИЩЕ
- СКОТОМОГИЛЬНИКИ
- ЛЕСНОЕ ХОЗЯЙСТВО, ДОМ ЛЕСНИКА
- ЛЕСОПИЛКА
- МАШИНО-ТРАКТОРНАЯ МАСТЕРСКАЯ
- ИППОДРОМ

ТРАНСПОРТНЫЕ КОММУНИКАЦИИ И СООРУЖЕНИЯ

- ФЕДЕРАЛЬНАЯ ДОРОГА М-7
- ОСНОВНЫЕ РЕСПУБЛИКАНСКИЕ АВТОДОРОГИ
- МЕСТНЫЕ АВТОДОРОГИ С ТВЕРДЫМ ПОКРЫТИЕМ
- МЕСТНЫЕ АВТОДОРОГИ С ГРУНТОВЫМ ПОКРЫТИЕМ
- ПРОСЕЛОЧНЫЕ И ЛЕСНЫЕ ДОРОГИ
- МОСТ
- ОСТАНОВКИ АВТОБУСОВ С ПАВИЛЬОНОМ
- БАКИ И ЦИСТЕРНЫ ДЛЯ ХРАНЕНИЯ ГОРЮЧЕГО

ИНЖЕНЕРНЫЕ КОММУНИКАЦИИ И СООРУЖЕНИЯ

- ЛЭП - 500кВт САНИТАРНО-ЗАЩИТНАЯ ЗОНА 30 м
- ЛЭП - 10кВт САНИТАРНО-ЗАЩИТНАЯ ЗОНА 10 м
- ТРАНСФОРМАТОРЫ
- МЕЖПОСЕЛКОВЫЙ ГАЗОПРОВОД
- АГРС
- НАСОСНЫЕ СТАНЦИИ
- ВОДОНАПОРНАЯ БАШНЯ
- ВЫШКА ТЕЛЕ-, РАДИО-, ТЕЛЕФОННОЙ СВЯЗИ

ОБЪЕКТЫ ПРИДОРОЖНОЙ ИНФРАСТРУКТУРЫ

СУЩЕСТВ.

- ПРЕДПРИЯТИЕ ТОРГОВЛИ ВХОДЯЩИЕ В ПРИДОРОЖНУЮ ИНФРАСТРУКТУРУ
- АВТОГАЗОЗАПРАВОЧНАЯ СТАНЦИЯ
- АВТОЗАПРАВОЧНАЯ СТАНЦИЯ
- ПРЕДПРИЯТИЕ ОБЩЕСТВЕННОГО ПИТАНИЯ
- ПЛОЩАДКИ СТОЯНКИ
- СТО, ПТП
- ГОСТИНИЦЫ, МОТЕЛИ
- КОНТРОЛЬНО-ПРОПУСКНОЙ ПУНКТ ГИБДД
- КЕМПИНГИ
- ЖД ВОКЗАЛ

ЦЕНТРЫ ОТДЫХА И ТУРИЗМА

- ЦЕНТР ОТДЫХА И ТУРИЗМА
- ЦЕНТР КОННОГО ТУРИЗМА (ИППОДРОМ)

МАСШТАБ 1:10 000

НАИМЕНОВАНИЕ ОБЪЕКТА	ГЕНЕРАЛЬНЫЙ ПЛАН ИВАНЬКОВСКОГО СЕЛЬСКОГО ПОСЕЛЕНИЯ ЯДРИНСКОГО РАЙОНА ЧУВАШСКОЙ РЕСПУБЛИКИ
ЗАКАЗЧИК	АДМИНИСТРАЦИЯ ИВАНЬКОВСКОГО СЕЛЬСКОГО ПОСЕЛЕНИЯ ЯДРИНСКОГО РАЙОНА ЧУВАШСКОЙ РЕСПУБЛИКИ
ГЕНЕРАЛЬНАЯ ПРОЕКТНАЯ ОРГАНИЗАЦИЯ	ООО «НПП «АРШИН»
НАИМЕНОВАНИЕ ЧЕРТЕЖА	СВОДНАЯ СХЕМА (ОСНОВНОЙ ЧЕРТЕЖ) ГЕНЕРАЛЬНОГО ПЛАНА

ДОЛЖНОСТЬ	ФАМИЛИЯ	ПОДПИСЬ	ДАТА
Директор ООО «НПП «АРШИН»	Д.Н. Маркиченко		

ДАТА

МАРКА | МАСШТАБ

ЛИСТ | ЛИСТОВ

1

г. ЧЕБОКСАРЫ

Для служебного пользования
инв. №

ЧУВАШСКАЯ РЕСПУБЛИКА

ЯДРИНСКИЙ РАЙОН

ИВАНЬКОВСКОЕ ПОСЕЛЕНИЕ

ГЕНЕРАЛЬНЫЙ ПЛАН

РЕЗУЛЬТАТЫ АНАЛИЗА КОМПЛЕКСНОГО РАЗВИТИЯ ТЕРРИТОРИИ И РАЗМЕЩЕНИЯ ОБЪЕКТОВ КАПИТАЛЬНОГО СТРОИТЕЛЬСТВА МЕСТНОГО ЗНАЧЕНИЯ

ПОФАКТОРНАЯ ОЦЕНКА ТЕРРИТОРИИ

ОБЪЕКТЫ ОЦЕНКИ	ГРАДОСТРОИТЕЛЬНОГО ОСВОЕНИЯ		СЕЛЬСКОХОЗЯЙСТВЕННОГО ОСВОЕНИЯ		РЕКРЕАЦИОННОГО ОСВОЕНИЯ	ЛЕСОЭКСПЛУАТАЦИЯ
	ГРАЖДАНСКОГО	ПРОМЫШЛЕННОГО И КОММУНАЛЬНОГО	ПАШНИ, ПАСТБИЩА	СЕНОКОСЫ		
Затапливаемые паводками территории	●	●	◑	◑	◑	◑
Поймы рек и мелких водотоков	●	●	●	○	◑	◑
Овраги	◑	◑	●	◑	◑	◑
Эродированные земли	◑	◑	◑	◑	◑	◑
Сельхозугодья (пашни, кормовые угодья)	◑	◑	○	○	●	●
Леса I группы, Защитные леса	●	●	●	●	○	●
Леса II группы	○	○	◑	◑	○	○
Противоэрозионные и ветрозащитные посадки	●	●	●	●	○	●
Территория сельских населенных пунктов	○	○	●	●	●	●
Водоохранные зоны	●	●	●	●	◑	●
Санитарно-защитные зоны	●	●	◑	◑	●	●

ОЦЕНКА ТЕРРИТОРИИ

○ БЛАГОПРИЯТНЫЕ ◑ ОГРАНИЧЕНО БЛАГОПРИЯТНЫЕ ● НЕБЛАГОПРИЯТНЫЕ

РОЗА ВЕТРОВ ПО НАПРАВЛЕНИЯМ В % ПО МЕТЕОСТАНЦИИ "КУРМЫШ" ДЛЯ ЯДРИНСКОГО АДМИНИСТРАТИВНОГО РАЙОНА

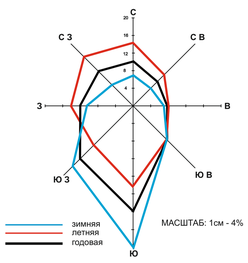

ГРАНИЦЫ

- АДМИНИСТРАТИВНОГО РАЙОНА
- СЕЛЬСКИХ ПОСЕЛЕНИЙ
- САНИТАРНО-ЗАЩИТНЫХ ЗОН
- ВОДООХРАННЫХ ЗОН
- НАСЕЛЕННОГО ПУНКТА СЕЛА
- ОСЬ ПРОЕКТИРУЕМОЙ ТРАССЫ ВСМ 2
- ГРАНИЦА ЗОНЫ ПЛАНИРУЕМОГО РАЗМЕЩЕНИЯ ОБЪЕКТА ФЕДЕРАЛЬНОГО ЗНАЧЕНИЯ УЧАСТКА МОСКВА - КАЗАНЬ ВСМ 2

НАСЕЛЕННЫЕ ПУНКТЫ

- Чув. Сорма — ЦЕНТР СЕЛЬСКОГО ПОСЕЛЕНИЯ
- Ниж. Хоразаны — ПРОЧИЕ СЕЛЬСКИЕ НАСЕЛЕННЫЕ ПУНКТЫ
- ЗОНЫ ПЛАНИРУЕМОЙ ЗАСТРОЙКИ НА ТЕРРИТОРИИ СЕЛЬСКИХ НАСЕЛЕННЫХ ПУНКТОВ

ТЕРРИТОРИИ

- ПАШНЯ
- КОРМОВЫЕ УГОДЬЯ (ПАСТБИЩА, СЕНОКОСЫ)
- ЛЕСА I ГРУППЫ
- ПРОТИВОЭРОЗИОННЫЕ И ВЕТРОЗАЩИТНЫЕ ПОСАДКИ
- ОПОЛЗНИ
- САДОВОДСТВО
- ЗОНЫ ПОСАДКИ ХМЕЛЯ
- ПРОИЗВОДСТВЕННЫЕ ЗОНЫ
- КАРСТОВЫЕ И ПСЕВДОКАРСТОВЫЕ ВОРОНКИ И ПРОСАДКИ

ВОДНЫЕ ОБЪЕКТЫ

- Сорма — РЕКИ (НАЗВАНИЕ, НАПРАВЛЕНИЕ)
- РУЧЬИ ПЕРЕСЫХАЮЩИЕ
- ОЗЕРА, ВОДОХРАНИЛИЩА, ЗАПРУДЫ, КОПАНИ
- род. — РОДНИКИ
- КОЛОДЦЫ И СКВАЖЕНЫ С МЕХАНИЧЕСКИМ ПОДЪЕМОМ ВОДЫ
- ГРАНИЦЫ И ПЛОЩАДИ РАЗЛИВОВ РЕК

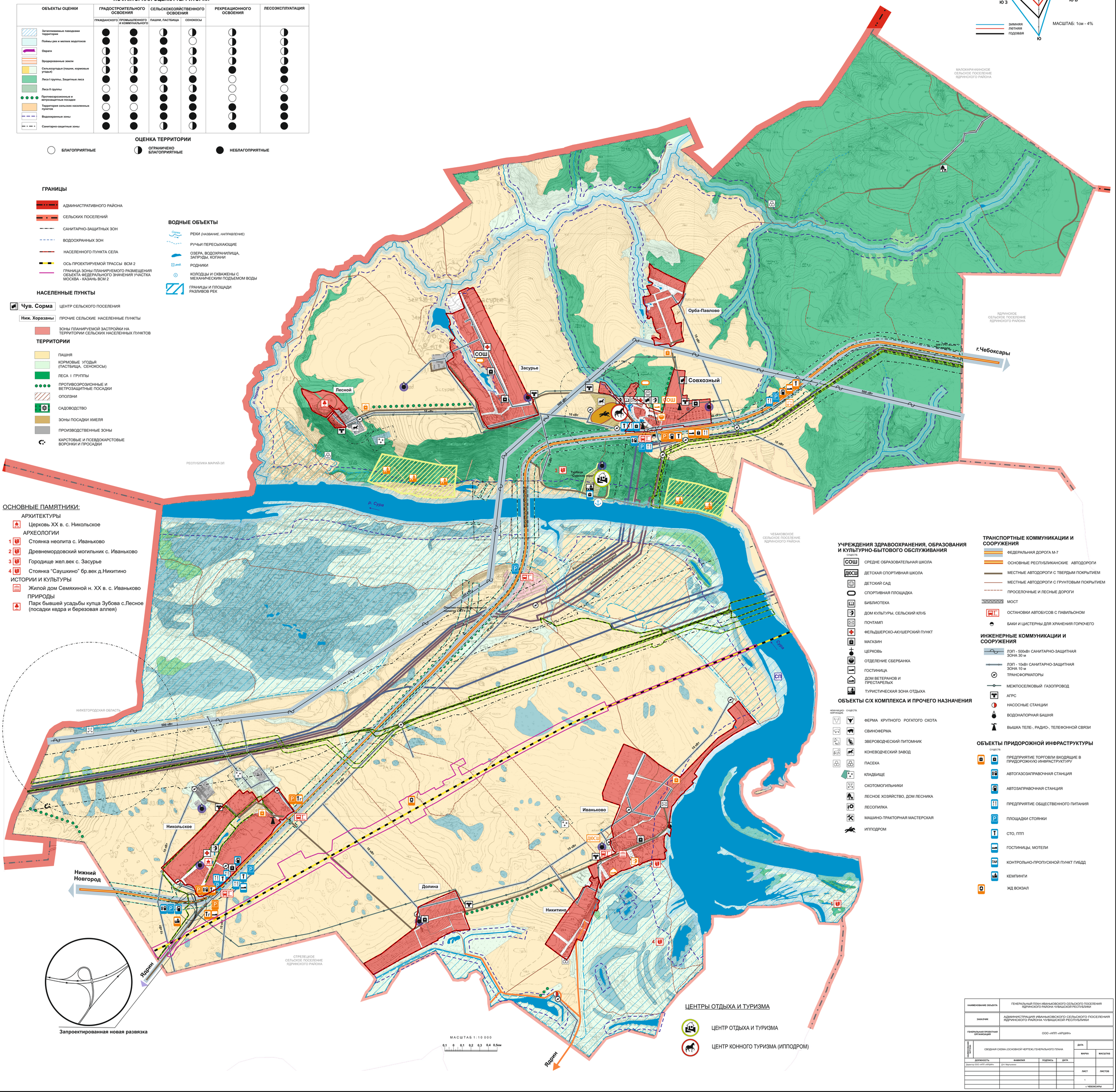

ОСНОВНЫЕ ПАМЯТНИКИ:

АРХИТЕКТУРЫ

- Церковь XX в. с. Никольское

АРХЕОЛОГИИ

1. Стоянка неолита с. Иваньково
2. Древнемордовский могильник с. Иваньково
3. Городище жел.век с. Засурье
4. Стоянка "Саушкино" бр.век д.Никитино

ИСТОРИИ И КУЛЬТУРЫ

- Жилой дом Семяхиной н. XX в. с. Иваньково

ПРИРОДЫ

- Парк бывшей усадьбы купца Зубова с.Лесное (посадки кедра и березовая аллея)

УЧРЕЖДЕНИЯ ЗДРАВООХРАНЕНИЯ, ОБРАЗОВАНИЯ И КУЛЬТУРНО-БЫТОВОГО ОБСЛУЖИВАНИЯ

СУЩЕСТВ.

- СОШ — СРЕДНЕ ОБРАЗОВАТЕЛЬНАЯ ШКОЛА
- ДЮСШ — ДЕТСКАЯ СПОРТИВНАЯ ШКОЛА
- ДЕТСКИЙ САД
- СПОРТИВНАЯ ПЛОЩАДКА
- БИБЛИОТЕКА
- ДОМ КУЛЬТУРЫ, СЕЛЬСКИЙ КЛУБ
- ПОЧТАМП
- ФЕЛЬДШЕРСКО-АКУШЕРСКИЙ ПУНКТ
- МАГАЗИН
- ЦЕРКОВЬ
- ОТДЕЛЕНИЕ СБЕРБАНКА
- ГОСТИНИЦА
- ДОМ ВЕТЕРАНОВ И ПРЕСТАРЕЛЫХ
- ТУРИСТИЧЕСКАЯ ЗОНА ОТДЫХА

ОБЪЕКТЫ С/Х КОМПЛЕКСА И ПРОЧЕГО НАЗНАЧЕНИЯ

НЕФИНАЦИО-НИРУЮЩИЕ. СУЩЕСТВ.

- ФЕРМА КРУПНОГО РОГАТОГО СКОТА
- СВИНОФЕРМА
- ЗВЕРОВОДЧЕСКИЙ ПИТОМНИК
- КОНЕВОДЧЕСКИЙ ЗАВОД
- ПАСЕКА
- КЛАДБИЩЕ
- СКОТОМОГИЛЬНИКИ
- ЛЕСНОЕ ХОЗЯЙСТВО, ДОМ ЛЕСНИКА
- ЛЕСОПИЛКА
- МАШИНО-ТРАКТОРНАЯ МАСТЕРСКАЯ
- ИППОДРОМ

ТРАНСПОРТНЫЕ КОММУНИКАЦИИ И СООРУЖЕНИЯ

- ФЕДЕРАЛЬНАЯ ДОРОГА М-7
- ОСНОВНЫЕ РЕСПУБЛИКАНСКИЕ АВТОДОРОГИ
- МЕСТНЫЕ АВТОДОРОГИ С ТВЕРДЫМ ПОКРЫТИЕМ
- МЕСТНЫЕ АВТОДОРОГИ С ГРУНТОВЫМ ПОКРЫТИЕМ
- ПРОСЕЛОЧНЫЕ И ЛЕСНЫЕ ДОРОГИ
- МОСТ
- ОСТАНОВКИ АВТОБУСОВ С ПАВИЛЬОНОМ
- БАКИ И ЦИСТЕРНЫ ДЛЯ ХРАНЕНИЯ ГОРЮЧЕГО

ИНЖЕНЕРНЫЕ КОММУНИКАЦИИ И СООРУЖЕНИЯ

- ЛЭП - 500кВт САНИТАРНО-ЗАЩИТНАЯ ЗОНА 30 м
- ЛЭП - 10кВт САНИТАРНО-ЗАЩИТНАЯ ЗОНА 10 м
- ТРАНСФОРМАТОРЫ
- МЕЖПОСЕЛКОВЫЙ ГАЗОПРОВОД
- АГРС
- НАСОСНЫЕ СТАНЦИИ
- ВОДОНАПОРНАЯ БАШНЯ
- ВЫШКА ТЕЛЕ-, РАДИО-, ТЕЛЕФОННОЙ СВЯЗИ

ОБЪЕКТЫ ПРИДОРОЖНОЙ ИНФРАСТРУКТУРЫ

СУЩЕСТВ.

- ПРЕДПРИЯТИЕ ТОРГОВЛИ ВХОДЯЩИЕ В ПРИДОРОЖНУЮ ИНФРАСТРУКТУРУ
- АВТОГАЗОЗАПРАВОЧНАЯ СТАНЦИЯ
- АВТОЗАПРАВОЧНАЯ СТАНЦИЯ
- ПРЕДПРИЯТИЕ ОБЩЕСТВЕННОГО ПИТАНИЯ
- ПЛОЩАДКИ СТОЯНКИ
- СТО, ПТП
- ГОСТИНИЦЫ, МОТЕЛИ
- КОНТРОЛЬНО-ПРОПУСКНОЙ ПУНКТ ГИБДД
- КЕМПИНГИ
- ЖД ВОКЗАЛ

ЦЕНТРЫ ОТДЫХА И ТУРИЗМА

- ЦЕНТР ОТДЫХА И ТУРИЗМА
- ЦЕНТР КОННОГО ТУРИЗМА (ИППОДРОМ)

Запроектированная новая развязка

МАСШТАБ 1:10 000

0,1 0 0,1 0,2 0,3 0,4 0,5км

НАИМЕНОВАНИЕ ОБЪЕКТА	ГЕНЕРАЛЬНЫЙ ПЛАН ИВАНЬКОВСКОГО СЕЛЬСКОГО ПОСЕЛЕНИЯ ЯДРИНСКОГО РАЙОНА ЧУВАШСКОЙ РЕСПУБЛИКИ
ЗАКАЗЧИК	АДМИНИСТРАЦИЯ ИВАНЬКОВСКОГО СЕЛЬСКОГО ПОСЕЛЕНИЯ ЯДРИНСКОГО РАЙОНА ЧУВАШСКОЙ РЕСПУБЛИКИ
ГЕНЕРАЛЬНАЯ ПРОЕКТНАЯ ОРГАНИЗАЦИЯ	ООО «НПП «АРШИН»
НАИМЕНОВАНИЕ ЧЕРТЕЖА	СВОДНАЯ СХЕМА (ОСНОВНОЙ ЧЕРТЕЖ) ГЕНЕРАЛЬНОГО ПЛАНА

ДОЛЖНОСТЬ	ФАМИЛИЯ	ПОДПИСЬ	ДАТА
Директор ООО «НПП «АРШИН»	Д.Н. Марьяненко		

ДАТА	
МАРКА	МАСШТАБ
ЛИСТ	ЛИСТОВ
1	
г. ЧЕБОКСАРЫ	

Для служебного пользования
инв. №

ЧУВАШСКАЯ РЕСПУБЛИКА

ЯДРИНСКИЙ РАЙОН

ИВАНЬКОВСКОЕ ПОСЕЛЕНИЕ

ГЕНЕРАЛЬНЫЙ ПЛАН

СХЕМА ОГРАНИЧЕНИЙ ИСПОЛЬЗОВАНИЯ ТЕРРИТОРИИ

**РОЗА ВЕТРОВ ПО НАПРАВЛЕНИЯМ В %
ПО МЕТЕОСТАНЦИИ "КУРМЫШ" ДЛЯ
ЯДРИНСКОГО АДМИНИСТРАТИВНОГО РАЙОНА**

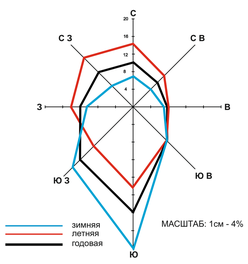

МАСШТАБ: 1см - 4%

ГРАНИЦЫ

- АДМИНИСТРАТИВНОГО РАЙОНА
- СЕЛЬСКИХ ПОСЕЛЕНИЙ
- САНИТАРНО-ЗАЩИТНЫХ ЗОН
- ВОДООХРАННЫХ ЗОН
- НАСЕЛЕННОГО ПУНКТА СЕЛА
- ОСЬ ПРОЕКТИРУЕМОЙ ТРАССЫ ВСМ 2
- ГРАНИЦА ЗОНЫ ПЛАНИРУЕМОГО РАЗМЕЩЕНИЯ ОБЪЕКТА ФЕДЕРАЛЬНОГО ЗНАЧЕНИЯ УЧАСТКА МОСКВА - КАЗАНЬ ВСМ 2

НАСЕЛЕННЫЕ ПУНКТЫ

- Чув. Сорма — ЦЕНТР СЕЛЬСКОГО ПОСЕЛЕНИЯ
- Ниж. Хоразаны — ПРОЧИЕ СЕЛЬСКИЕ НАСЕЛЕННЫЕ ПУНКТЫ
- ЗОНЫ ПЛАНИРУЕМОЙ ЗАСТРОЙКИ НА ТЕРРИТОРИИ СЕЛЬСКИХ НАСЕЛЕННЫХ ПУНКТОВ
- РЕЗЕРВ ТЕРРИТОРИИ ДЛЯ ПЕРСПЕКТИВНОГО ГРАДОСТРОИТЕЛЬНОГО ОСВОЕНИЯ

ТЕРРИТОРИИ

- ПАШНЯ
- КОРМОВЫЕ УГОДЬЯ (ПАСТБИЩА, СЕНОКОСЫ)
- ЛЕСА I ГРУППЫ
- ПРОТИВОЭРОЗИОННЫЕ И ВЕТРОЗАЩИТНЫЕ ПОСАДКИ
- ОПОЛЗНИ
- САДОВОДСТВО
- ЗОНЫ ПОСАДКИ ХМЕЛЯ
- ПРОИЗВОДСТВЕННЫЕ ЗОНЫ
- КАРСТОВЫЕ И ПСЕВДОКАРСТОВЫЕ ВОРОНКИ И ПРОСАДКИ

ВОДНЫЕ ОБЪЕКТЫ

- РЕКИ (НАЗВАНИЕ, НАПРАВЛЕНИЕ)
- РУЧЬИ ПЕРЕСЫХАЮЩИЕ
- ОЗЕРА, ВОДОХРАНИЛИЩА, ЗАПРУДЫ, КОПАНИ
- РОДНИКИ
- КОЛОДЦЫ И СКВАЖЕНЫ С МЕХАНИЧЕСКИМ ПОДЪЕМОМ ВОДЫ
- ГРАНИЦЫ И ПЛОЩАДИ РАЗЛИВОВ РЕК

- ЦЕНТРЫ РАЗВИТИЯ ИНФРАСТРУКТУРЫ НАСЕЛЕННОГО ПУНКТА
- ПОДЦЕНТРЫ РАЗВИТИЯ ИНФРАСТРУКТУРЫ НАСЕЛЕННОГО ПУНКТА

<u>ОСНОВНЫЕ ПАМЯТНИКИ:</u>

АРХИТЕКТУРЫ
- Церковь XX в. с. Никольское

АРХЕОЛОГИИ
1. Стоянка неолита с. Иваньково
2. Древнемордовский могильник с. Иваньково
3. Городище жел.век с. Засурье
4. Стоянка "Саушкино" бр.век д.Никитино

ИСТОРИИ И КУЛЬТУРЫ
- Жилой дом Семяхиной н. XX в. с. Иваньково

ПРИРОДЫ
- Парк бывшей усадьбы купца Зубова с.Лесное (посадки кедра и березовая аллея)

УЧРЕЖДЕНИЯ ЗДРАВООХРАНЕНИЯ, ОБРАЗОВАНИЯ И КУЛЬТУРНО-БЫТОВОГО ОБСЛУЖИВАНИЯ

ПРОЕКТНЫЕ / СУЩЕСТВ.

- СОШ / СОШ — СРЕДНЕ ОБРАЗОВАТЕЛЬНАЯ ШКОЛА
- ДЮСШ / ДЮСШ — ДЕТСКАЯ СПОРТИВНАЯ ШКОЛА
- ДЕТСКИЙ САД
- СПОРТИВНАЯ ПЛОЩАДКА
- БИБЛИОТЕКА
- ДОМ КУЛЬТУРЫ, СЕЛЬСКИЙ КЛУБ
- ПОЧТАМП
- ФЕЛЬДШЕРСКО-АКУШЕРСКИЙ ПУНКТ
- МАГАЗИН
- ЦЕРКОВЬ
- ОТДЕЛЕНИЕ СБЕРБАНКА
- ГОСТИНИЦА
- ДОМ ВЕТЕРАНОВ И ПРЕСТАРЕЛЫХ
- ТУРИСТИЧЕСКАЯ ЗОНА ОТДЫХА
- РЫНОК

ОБЪЕКТЫ С/Х КОМПЛЕКСА И ПРОЧЕГО НАЗНАЧЕНИЯ

НЕФУНКЦИО-НИРУЮЩИЕ / СУЩЕСТВ.

- ФЕРМА КРУПНОГО РОГАТОГО СКОТА
- СВИНОФЕРМА
- ЗВЕРОВОДЧЕСКИЙ ПИТОМНИК
- КОНЕВОДЧЕСКИЙ ЗАВОД
- ПАСЕКА
- КЛАДБИЩЕ
- СКОТОМОГИЛЬНИКИ
- ЛЕСНОЕ ХОЗЯЙСТВО, ДОМ ЛЕСНИКА
- ЛЕСОПИЛКА
- МАШИНО-ТРАКТОРНАЯ МАСТЕРСКАЯ
- ИППОДРОМ

ТРАНСПОРТНЫЕ КОММУНИКАЦИИ И СООРУЖЕНИЯ

- ФЕДЕРАЛЬНАЯ ДОРОГА М-7
- ФЕДЕРАЛЬНАЯ АВТОДОРОГА "М-7" (ЗАПРОЕКТИРОВАННЫЙ УЧАСТОК ДОРОГИ И МОСТ ЧЕРЕЗ р. СУРА)
- ОСНОВНЫЕ РЕСПУБЛИКАНСКИЕ АВТОДОРОГИ
- МЕСТНЫЕ АВТОДОРОГИ С ТВЕРДЫМ ПОКРЫТИЕМ
- МЕСТНЫЕ АВТОДОРОГИ С ГРУНТОВЫМ ПОКРЫТИЕМ
- ПРОСЕЛОЧНЫЕ И ЛЕСНЫЕ ДОРОГИ
- МОСТ
- ОСТАНОВКИ АВТОБУСОВ С ПАВИЛЬОНОМ
- БАКИ И ЦИСТЕРНЫ ДЛЯ ХРАНЕНИЯ ГОРЮЧЕГО

ИНЖЕНЕРНЫЕ КОММУНИКАЦИИ И СООРУЖЕНИЯ

- ЛЭП - 500кВт САНИТАРНО-ЗАЩИТНАЯ ЗОНА 30 м
- ЛЭП - 10кВт САНИТАРНО-ЗАЩИТНАЯ ЗОНА 10 м
- ТРАНСФОРМАТОРЫ
- МЕЖПОСЕЛКОВЫЙ ГАЗОПРОВОД
- АГРС
- НАСОСНЫЕ СТАНЦИИ
- ВОДОНАПОРНАЯ БАШНЯ
- ВЫШКА ТЕЛЕ-, РАДИО-, ТЕЛЕФОННОЙ СВЯЗИ

ОБЪЕКТЫ ПРИДОРОЖНОЙ ИНФРАСТРУКТУРЫ

ПРОЕКТНЫЕ / СУЩЕСТВ.

- ПРЕДПРИЯТИЕ ТОРГОВЛИ ВХОДЯЩИЕ В ПРИДОРОЖНУЮ ИНФРАСТРУКТУРУ
- АВТОГАЗОЗАПРАВОЧНАЯ СТАНЦИЯ
- АВТОЗАПРАВОЧНАЯ СТАНЦИЯ
- ПРЕДПРИЯТИЕ ОБЩЕСТВЕННОГО ПИТАНИЯ
- ПЛОЩАДКИ СТОЯНКИ
- СТО, ПТП
- ГОСТИНИЦЫ, МОТЕЛИ
- КОНТРОЛЬНО-ПРОПУСКНОЙ ПУНКТ ГИБДД
- КЕМПИНГИ
- ЖД ВОКЗАЛ

ЦЕНТРЫ ОТДЫХА И ТУРИЗМА

- ЦЕНТР ОТДЫХА И ТУРИЗМА
- ЦЕНТР КОННОГО ТУРИЗМА (ИППОДРОМ)

Запроектированная новая развязка

МАСШТАБ 1:10 000

0,1 0 0,1 0,2 0,3 0,4 0,5км

НАИМЕНОВАНИЕ ОБЪЕКТА	ГЕНЕРАЛЬНЫЙ ПЛАН ИВАНЬКОВСКОГО СЕЛЬСКОГО ПОСЕЛЕНИЯ ЯДРИНСКОГО РАЙОНА ЧУВАШСКОЙ РЕСПУБЛИКИ				
ЗАКАЗЧИК	АДМИНИСТРАЦИЯ ИВАНЬКОВСКОГО СЕЛЬСКОГО ПОСЕЛЕНИЯ ЯДРИНСКОГО РАЙОНА ЧУВАШСКОЙ РЕСПУБЛИКИ				
ГЕНЕРАЛЬНАЯ ПРОЕКТНАЯ ОРГАНИЗАЦИЯ	ООО «НПП «АРШИН»				
ГИП	СВОДНАЯ СХЕМА (ОСНОВНОЙ ЧЕРТЕЖ) ГЕНЕРАЛЬНОГО ПЛАНА			ДАТА	
				МАРКА	МАСШТАБ
ДОЛЖНОСТЬ	ФАМИЛИЯ	ПОДПИСЬ	ДАТА		
Директор ООО «НПП «АРШИН»	Д.Н. Мартынова				
				ЛИСТ	ЛИСТОВ
				1	
				г. ЧЕБОКСАРЫ	

Для служебного пользования
инв. №

ЧУВАШСКАЯ РЕСПУБЛИКА

ЯДРИНСКИЙ РАЙОН

ИВАНЬКОВСКОЕ ПОСЕЛЕНИЕ

ГЕНЕРАЛЬНЫЙ ПЛАН

СВОДНАЯ СХЕМА (ОСНОВНОЙ ЧЕРТЕЖ) ГЕНЕРАЛЬНОГО ПЛАНА

**РОЗА ВЕТРОВ ПО НАПРАВЛЕНИЯМ В %
ПО МЕТЕОСТАНЦИИ "КУРМЫШ" ДЛЯ
ЯДРИНСКОГО АДМИНИСТРАТИВНОГО РАЙОНА**

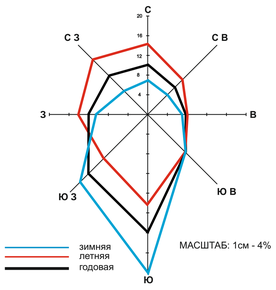

МАСШТАБ: 1см - 4%

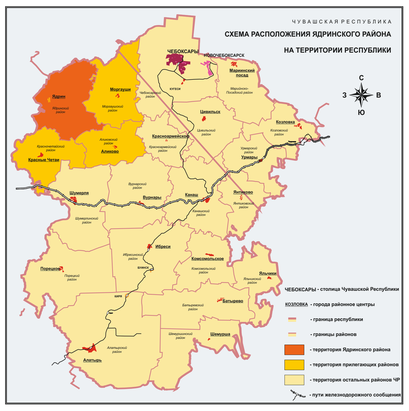

ГРАНИЦЫ

- АДМИНИСТРАТИВНОГО РАЙОНА
- СЕЛЬСКИХ ПОСЕЛЕНИЙ
- САНИТАРНО-ЗАЩИТНЫХ ЗОН
- ВОДООХРАННЫХ ЗОН
- НАСЕЛЕННОГО ПУНКТА СЕЛА
- ОХРАННАЯ ЗОНА ЛИНЕЙНОГО ОБЪЕКТА
- ПРИДОРОЖНАЯ ПОЛОСА АВТОМОБИЛЬНОЙ ДОРОГИ
- ОСЬ ПРОЕКТИРУЕМОЙ ТРАССЫ ВСМ 2
- ГРАНИЦА ЗОНЫ ПЛАНИРУЕМОГО РАЗМЕЩЕНИЯ ОБЪЕКТА ФЕДЕРАЛЬНОГО ЗНАЧЕНИЯ УЧАСТКА МОСКВА - КАЗАНЬ ВСМ 2

ВОДНЫЕ ОБЪЕКТЫ

- РЕКИ *(НАЗВАНИЕ, НАПРАВЛЕНИЕ)*
- РУЧЬИ ПЕРЕСЫХАЮЩИЕ
- ОЗЕРА, ВОДОХРАНИЛИЩА, ЗАПРУДЫ, КОПАНИ
- РОДНИКИ
- КОЛОДЦЫ И СКВАЖЕНЫ С МЕХАНИЧЕСКИМ ПОДЪЕМОМ ВОДЫ
- ГРАНИЦЫ И ПЛОЩАДИ РАЗЛИВОВ РЕК

ГРАНИЦЫ ФОРМ СОБСТВЕННОСТИ

- ГРАНИЦЫ ФОРМ СОБСТВЕННОСТИ
- 1 СОБСТВЕННОСТЬ ОАО
- 2 РЕСПУБЛИКАНСКАЯ СОБСТВЕННОСТЬ
- 3 МУНИЦИПАЛЬНАЯ СОБСТВЕННОСТЬ

ТЕРРИТОРИИ

- ПАШНЯ
- КОРМОВЫЕ УГОДЬЯ (ПАСТБИЩА, СЕНОКОСЫ)
- ЛЕСА I ГРУППЫ
- ПРОТИВОЭРОЗИОННЫЕ И ВЕТРОЗАЩИТНЫЕ ПОСАДКИ
- ОПОЛЗНИ
- САДОВОДСТВО
- ЗОНЫ ПОСАДКИ ХМЕЛЯ
- ПРОИЗВОДСТВЕННЫЕ ЗОНЫ
- КАРСТОВЫЕ И ПСЕВДОКАРСТОВЫЕ ВОРОНКИ И ПРОСАДКИ

НАСЕЛЕННЫЕ ПУНКТЫ

- Чув. Сорма — ЦЕНТР СЕЛЬСКОГО ПОСЕЛЕНИЯ
- Ниж. Хоразаны — ПРОЧИЕ СЕЛЬСКИЕ НАСЕЛЕННЫЕ ПУНКТЫ
- ЗОНЫ ПЛАНИРУЕМОЙ ЗАСТРОЙКИ НА ТЕРРИТОРИИ СЕЛЬСКИХ НАСЕЛЕННЫХ ПУНКТОВ
- РЕЗЕРВ ТЕРРИТОРИИ ДЛЯ ПЕРСПЕКТИВНОГО ГРАДОСТРОИТЕЛЬСТВА ОСВОЕНИЯ

- ЦЕНТРЫ РАЗВИТИЯ ИНФРАСТРУКТУРЫ НАСЕЛЕННОГО ПУНКТА
- ПОДЦЕНТРЫ РАЗВИТИЯ ИНФРАСТРУКТУРЫ НАСЕЛЕННОГО ПУНКТА

МАЛОКАРАЧКИНСКОЕ СЕЛЬСКОЕ ПОСЕЛЕНИЕ ЯДРИНСКОГО РАЙОНА

ЯДРИНСКОЕ СЕЛЬСКОЕ ПОСЕЛЕНИЕ ЯДРИНСКОГО РАЙОНА

ЧЕБАКОВСКОЕ СЕЛЬСКОЕ ПОСЕЛЕНИЕ ЯДРИНСКОГО РАЙОНА

СТРЕЛЕЦКОЕ СЕЛЬСКОЕ ПОСЕЛЕНИЕ ЯДРИНСКОГО РАЙОНА

НИЖЕГОРОДСКАЯ ОБЛАСТЬ

РЕСПУБЛИКА МАРИЙ ЭЛ

Р. Сура

Р. Черная

Орба-Павлово

Засурье

Лесной

Совхозный

Никольское

Иваньково

Долина

Никитино

г.Чебоксары

Нижний Новгород

Ядрин

Ядрин

Запроектированная новая развязка

Турбаза "Сурские зори"

Опытно-производственный полигон СКТУ-25

Казанский Нижний Новгород

Нижний Новгород-Казанский

500 кВт

10 кВт

ГРП

СОШ

ДЮСШ

ГОШ

СП

ОСНОВНЫЕ ПАМЯТНИКИ:

АРХИТЕКТУРЫ

- Церковь XX в. с. Никольское

АРХЕОЛОГИИ

1. Стоянка неолита с. Иваньково
2. Древнемордовский могильник с. Иваньково
3. Городище жел.век с. Засурье
4. Стоянка "Саушкино" бр.век д.Никитино

ИСТОРИИ И КУЛЬТУРЫ

- Жилой дом Семяхиной н. XX в. с. Иваньково

ПРИРОДЫ

- Парк бывшей усадьбы купца Зубова с.Лесное (посадки кедра и березовая аллея)

УЧРЕЖДЕНИЯ ЗДРАВООХРАНЕНИЯ, ОБРАЗОВАНИЯ И КУЛЬТУРНО-БЫТОВОГО ОБСЛУЖИВАНИЯ

ПРОЕКТНЫЕ	СУЩЕСТВ.	
СОШ	СОШ	СРЕДНЕ ОБРАЗОВАТЕЛЬНАЯ ШКОЛА
ДЮСШ	ДЮСШ	ДЕТСКАЯ СПОРТИВНАЯ ШКОЛА
		ДЕТСКИЙ САД
		СПОРТИВНАЯ ПЛОЩАДКА
		БИБЛИОТЕКА
		ДОМ КУЛЬТУРЫ, СЕЛЬСКИЙ КЛУБ
		ПОЧТАМП
		ФЕЛЬДШЕРСКО-АКУШЕРСКИЙ ПУНКТ
		МАГАЗИН
		ЦЕРКОВЬ
		ОТДЕЛЕНИЕ СБЕРБАНКА
		ГОСТИНИЦА
		ДОМ ВЕТЕРАНОВ И ПРЕСТАРЕЛЫХ
		ТУРИСТИЧЕСКАЯ ЗОНА ОТДЫХА
		РЫНОК

ОБЪЕКТЫ С/Х КОМПЛЕКСА И ПРОЧЕГО НАЗНАЧЕНИЯ

НЕФУНКЦИО. НАРУШЕНИЕ	СУЩЕСТВ.	
		ФЕРМА КРУПНОГО РОГАТОГО СКОТА
		СВИНОФЕРМА
		ЗВЕРОВОДЧЕСКИЙ ПИТОМНИК
		КОНЕВОДЧЕСКИЙ ЗАВОД
		ПАСЕКА
		КЛАДБИЩЕ
		СКОТОМОГИЛЬНИКИ
		ЛЕСНОЕ ХОЗЯЙСТВО, ДОМ ЛЕСНИКА
		ЛЕСОПИЛКА
		МАШИНО-ТРАКТОРНАЯ МАСТЕРСКАЯ
		ИППОДРОМ

ТРАНСПОРТНЫЕ КОММУНИКАЦИИ И СООРУЖЕНИЯ

- ФЕДЕРАЛЬНАЯ ДОРОГА М-7
- ФЕДЕРАЛЬНАЯ АВТОДОРОГА "М-7" (ЗАПРОЕКТИРОВАННЫЙ УЧАСТОК ДОРОГИ И МОСТ ЧЕРЕЗ р. СУРА)
- ОСНОВНЫЕ РЕСПУБЛИКАНСКИЕ АВТОДОРОГИ
- МЕСТНЫЕ АВТОДОРОГИ С ТВЕРДЫМ ПОКРЫТИЕМ
- МЕСТНЫЕ АВТОДОРОГИ С ГРУНТОВЫМ ПОКРЫТИЕМ
- ПРОСЕЛОЧНЫЕ И ЛЕСНЫЕ ДОРОГИ
- МОСТ
- ОСТАНОВКИ АВТОБУСОВ С ПАВИЛЬОНОМ
- БАКИ И ЦИСТЕРНЫ ДЛЯ ХРАНЕНИЯ ГОРЮЧЕГО

ИНЖЕНЕРНЫЕ КОММУНИКАЦИИ И СООРУЖЕНИЯ

- ЛЭП - 500кВт САНИТАРНО-ЗАЩИТНАЯ ЗОНА 30 м
- ЛЭП - 10кВт САНИТАРНО-ЗАЩИТНАЯ ЗОНА 10 м
- ТРАНСФОРМАТОРЫ
- МЕЖПОСЕЛКОВЫЙ ГАЗОПРОВОД
- АГРС
- НАСОСНЫЕ СТАНЦИИ
- ВОДОНАПОРНАЯ БАШНЯ
- ВЫШКА ТЕЛЕ-, РАДИО-, ТЕЛЕФОННОЙ СВЯЗИ

ОБЪЕКТЫ ПРИДОРОЖНОЙ ИНФРАСТРУКТУРЫ

ПРОЕКТНЫЕ	СУЩЕСТВ.	
		ПРЕДПРИЯТИЕ ТОРГОВЛИ ВХОДЯЩИЕ В ПРИДОРОЖНУЮ ИНФРАСТРУКТУРУ
		АВТОГАЗОЗАПРАВОЧНАЯ СТАНЦИЯ
		АВТОЗАПРАВОЧНАЯ СТАНЦИЯ
		ПРЕДПРИЯТИЕ ОБЩЕСТВЕННОГО ПИТАНИЯ
		ПЛОЩАДКИ СТОЯНКИ
		СТО, ПТП
		ГОСТИНИЦЫ, МОТЕЛИ
		КОНТРОЛЬНО-ПРОПУСКНОЙ ПУНКТ ГИБДД
		КЕМПИНГИ
		ЖД ВОКЗАЛ

ЦЕНТРЫ ОТДЫХА И ТУРИЗМА

- ЦЕНТР ОТДЫХА И ТУРИЗМА
- ЦЕНТР КОННОГО ТУРИЗМА (ИППОДРОМ)

МАСШТАБ 1:10 000

0,1 0 0,1 0,2 0,3 0,4 0,5км

Для служебного пользования
инв. №

ЧУВАШСКАЯ РЕСПУБЛИКА

ЯДРИНСКИЙ РАЙОН

ИВАНЬКОВСКОЕ ПОСЕЛЕНИЕ

ГЕНЕРАЛЬНЫЙ ПЛАН

СХЕМА РАЗВИТИЯ ОБЪЕКТОВ И СЕТЕЙ ИНЖЕНЕРНО - ТЕХНИЧЕСКОГО ОБЕСПЕЧЕНИЯ

**РОЗА ВЕТРОВ ПО НАПРАВЛЕНИЯМ В %
ПО МЕТЕОСТАНЦИИ "КУРМЫШ" ДЛЯ
ЯДРИНСКОГО АДМИНИСТРАТИВНОГО РАЙОНА**

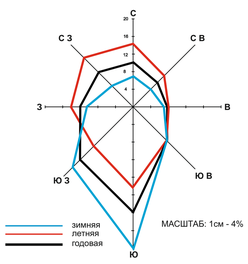

МАСШТАБ: 1см - 4%

ГРАНИЦЫ
- АДМИНИСТРАТИВНОГО РАЙОНА
- СЕЛЬСКИХ ПОСЕЛЕНИЙ
- САНИТАРНО-ЗАЩИТНЫХ ЗОН
- ВОДООХРАННЫХ ЗОН
- НАСЕЛЕННОГО ПУНКТА СЕЛА
- ОСЬ ПРОЕКТИРУЕМОЙ ТРАССЫ ВСМ 2
- ГРАНИЦА ЗОНЫ ПЛАНИРУЕМОГО РАЗМЕЩЕНИЯ ОБЪЕКТА ФЕДЕРАЛЬНОГО ЗНАЧЕНИЯ УЧАСТКА МОСКВА - КАЗАНЬ ВСМ 2

НАСЕЛЕННЫЕ ПУНКТЫ
- Чув. Сорма — ЦЕНТР СЕЛЬСКОГО ПОСЕЛЕНИЯ
- Ниж. Хоразаны — ПРОЧИЕ СЕЛЬСКИЕ НАСЕЛЕННЫЕ ПУНКТЫ
- ЗОНЫ ПЛАНИРУЕМОЙ ЗАСТРОЙКИ НА ТЕРРИТОРИИ СЕЛЬСКИХ НАСЕЛЕННЫХ ПУНКТОВ
- РЕЗЕРВ ТЕРРИТОРИИ ДЛЯ ПЕРСПЕКТИВНОГО ГРАДОСТРОИТЕЛЬНОГО ОСВОЕНИЯ

ТЕРРИТОРИИ
- ПАШНЯ
- КОРМОВЫЕ УГОДЬЯ (ПАСТБИЩА, СЕНОКОСЫ)
- ЛЕСА I ГРУППЫ
- ПРОТИВОЭРОЗИОННЫЕ И ВЕТРОЗАЩИТНЫЕ ПОСАДКИ
- ОПОЛЗНИ
- САДОВОДСТВО
- ЗОНЫ ПОСАДКИ ХМЕЛЯ
- ПРОИЗВОДСТВЕННЫЕ ЗОНЫ
- КАРСТОВЫЕ И ПСЕВДОКАРСТОВЫЕ ВОРОНКИ И ПРОСАДКИ

ВОДНЫЕ ОБЪЕКТЫ
- РЕКИ (НАЗВАНИЕ, НАПРАВЛЕНИЕ)
- РУЧЬИ ПЕРЕСЫХАЮЩИЕ
- ОЗЕРА, ВОДОХРАНИЛИЩА, ЗАПРУДЫ, КОПАНИ
- РОДНИКИ
- КОЛОДЦЫ И СКВАЖЕНЫ С МЕХАНИЧЕСКИМ ПОДЪЕМОМ ВОДЫ
- ГРАНИЦЫ И ПЛОЩАДИ РАЗЛИВОВ РЕК

- ЦЕНТРЫ РАЗВИТИЯ ИНФРАСТРУКТУРЫ НАСЕЛЕННОГО ПУНКТА
- ПОДЦЕНТРЫ РАЗВИТИЯ ИНФРАСТРУКТУРЫ НАСЕЛЕННОГО ПУНКТА

<u>ОСНОВНЫЕ ПАМЯТНИКИ:</u>

АРХИТЕКТУРЫ
- Церковь XX в. с. Никольское

АРХЕОЛОГИИ
1. Стоянка неолита с. Иваньково
2. Древнемордовский могильник с. Иваньково
3. Городище жел.век с. Засурье
4. Стоянка "Саушкино" бр.век д.Никитино

ИСТОРИИ И КУЛЬТУРЫ
- Жилой дом Семяхиной н. XX в. с. Иваньково

ПРИРОДЫ
- Парк бывшей усадьбы купца Зубова с.Лесное (посадки кедра и березовая аллея)

ТРАНСПОРТНЫЕ КОММУНИКАЦИИ И СООРУЖЕНИЯ
- ФЕДЕРАЛЬНАЯ ДОРОГА М-7
- ФЕДЕРАЛЬНАЯ АВТОДОРОГА "М-7" (ЗАПРОЕКТИРОВАННЫЙ УЧАСТОК ДОРОГИ И МОСТ ЧЕРЕЗ р. СУРА)
- ОСНОВНЫЕ РЕСПУБЛИКАНСКИЕ АВТОДОРОГИ
- МЕСТНЫЕ АВТОДОРОГИ С ТВЕРДЫМ ПОКРЫТИЕМ
- МЕСТНЫЕ АВТОДОРОГИ С ГРУНТОВЫМ ПОКРЫТИЕМ
- ПРОСЕЛОЧНЫЕ И ЛЕСНЫЕ ДОРОГИ
- МОСТ
- ОСТАНОВКИ АВТОБУСОВ С ПАВИЛЬОНОМ
- БАКИ И ЦИСТЕРНЫ ДЛЯ ХРАНЕНИЯ ГОРЮЧЕГО

ИНЖЕНЕРНЫЕ КОММУНИКАЦИИ И СООРУЖЕНИЯ
- ЛЭП - 500кВт САНИТАРНО-ЗАЩИТНАЯ ЗОНА 30 м
- ЛЭП - 10кВт САНИТАРНО-ЗАЩИТНАЯ ЗОНА 10 м
- ТРАНСФОРМАТОРЫ
- МЕЖПОСЕЛКОВЫЙ ГАЗОПРОВОД
- АГРС
- НАСОСНЫЕ СТАНЦИИ
- ВОДОНАПОРНАЯ БАШНЯ
- ВЫШКА ТЕЛЕ-, РАДИО-, ТЕЛЕФОННОЙ СВЯЗИ

ОБЪЕКТЫ С/Х КОМПЛЕКСА И ПРОЧЕГО НАЗНАЧЕНИЯ

НЕФУНКЦИОНИРУЮЩИЕ	СУЩЕСТВ.	
		ФЕРМА КРУПНОГО РОГАТОГО СКОТА
		СВИНОФЕРМА
		ЗВЕРОВОДЧЕСКИЙ ПИТОМНИК
		КОНЕВОДЧЕСКИЙ ЗАВОД
		ПАСЕКА
		КЛАДБИЩЕ
		СКОТОМОГИЛЬНИКИ
		ЛЕСНОЕ ХОЗЯЙСТВО, ДОМ ЛЕСНИКА
		ЛЕСОПИЛКА
		МАШИНО-ТРАКТОРНАЯ МАСТЕРСКАЯ
		ИППОДРОМ

ОБЪЕКТЫ ПРИДОРОЖНОЙ ИНФРАСТРУКТУРЫ

ПРОЕКТНЫЕ	СУЩЕСТВ.	
		ПРЕДПРИЯТИЯ ТОРГОВЛИ ВХОДЯЩИЕ В ПРИДОРОЖНУЮ ИНФРАСТРУКТУРУ
		АВТОГАЗОЗАПРАВОЧНАЯ СТАНЦИЯ
		АВТОЗАПРАВОЧНАЯ СТАНЦИЯ
		ПРЕДПРИЯТИЕ ОБЩЕСТВЕННОГО ПИТАНИЯ
		ПЛОЩАДКИ СТОЯНКИ
		СТО, ПТП
		ГОСТИНИЦЫ, МОТЕЛИ
		КОНТРОЛЬНО-ПРОПУСКНОЙ ПУНКТ ГИБДД
		КЕМПИНГИ
		ЖД ВОКЗАЛ

ЦЕНТРЫ ОТДЫХА И ТУРИЗМА
- ЦЕНТР ОТДЫХА И ТУРИЗМА
- ЦЕНТР КОННОГО ТУРИЗМА (ИППОДРОМ)

Запроектированная новая развязка

МАСШТАБ 1:10 000

0,1 0 0,1 0,2 0,3 0,4 0,5км

НАИМЕНОВАНИЕ ОБЪЕКТА	ГЕНЕРАЛЬНЫЙ ПЛАН ИВАНЬКОВСКОГО СЕЛЬСКОГО ПОСЕЛЕНИЯ ЯДРИНСКОГО РАЙОНА ЧУВАШСКОЙ РЕСПУБЛИКИ
ЗАКАЗЧИК	АДМИНИСТРАЦИЯ ИВАНЬКОВСКОГО СЕЛЬСКОГО ПОСЕЛЕНИЯ ЯДРИНСКОГО РАЙОНА ЧУВАШСКОЙ РЕСПУБЛИКИ
ГЕНЕРАЛЬНАЯ ПРОЕКТНАЯ ОРГАНИЗАЦИЯ	ООО «НПП «АРШИН»
НАИМЕНОВАНИЕ ЧЕРТЕЖА	СВОДНАЯ СХЕМА (ОСНОВНОЙ ЧЕРТЕЖ) ГЕНЕРАЛЬНОГО ПЛАНА

ДОЛЖНОСТЬ	ФАМИЛИЯ	ПОДПИСЬ	ДАТА
Директор ООО «НПП «АРШИН»	Д.Н. Мартынова		

ДАТА | МАРКА | МАСШТАБ

ЛИСТ | ЛИСТОВ

г. ЧЕБОКСАРЫ

Для служебного пользования
инв. №

Ч У В А Ш С К А Я Р Е С П У Б Л И К А

Я Д Р И Н С К И Й Р А Й О Н

И В А Н Ь К О В С К О Е П О С Е Л Е Н И Е

ГЕНЕРАЛЬНЫЙ ПЛАН

СВОДНАЯ СХЕМА ГРАНИЦ ЗОН ПЛАНИРУЕМОГО РАЗМЕЩЕНИЯ ОБЪЕКТОВ КАПИТАЛЬНОГО СТРОИТЕЛЬСТВА

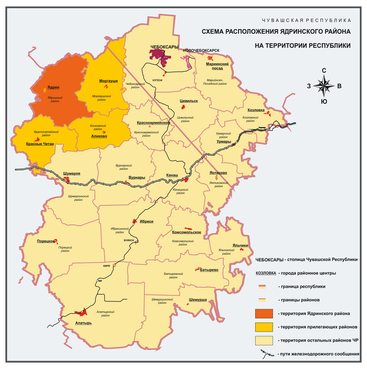

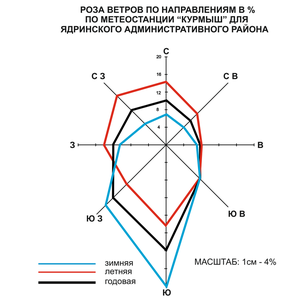

МАСШТАБ: 1см - 4%

ГРАНИЦЫ

- АДМИНИСТРАТИВНОГО РАЙОНА
- СЕЛЬСКИХ ПОСЕЛЕНИЙ
- САНИТАРНО-ЗАЩИТНЫХ ЗОН
- ВОДООХРАННЫХ ЗОН
- НАСЕЛЕННОГО ПУНКТА СЕЛА
- ОСЬ ПРОЕКТИРУЕМОЙ ТРАССЫ ВСМ 2
- ГРАНИЦА ЗОНЫ ПЛАНИРУЕМОГО РАЗМЕЩЕНИЯ ОБЪЕКТА ФЕДЕРАЛЬНОГО ЗНАЧЕНИЯ УЧАСТКА МОСКВА - КАЗАНЬ ВСМ 2

НАСЕЛЕННЫЕ ПУНКТЫ

- Чув. Сорма — ЦЕНТР СЕЛЬСКОГО ПОСЕЛЕНИЯ
- Ниж. Хоразаны — ПРОЧИЕ СЕЛЬСКИЕ НАСЕЛЕННЫЕ ПУНКТЫ
- ЗОНЫ ПЛАНИРУЕМОЙ ЗАСТРОЙКИ НА ТЕРРИТОРИИ СЕЛЬСКИХ НАСЕЛЕННЫХ ПУНКТОВ
- РЕЗЕРВ ТЕРРИТОРИИ ДЛЯ ПЕРСПЕКТИВНОГО ГРАДОСТРОИТЕЛЬНОГО ОСВОЕНИЯ

ТЕРРИТОРИИ

- ПАШНЯ
- КОРМОВЫЕ УГОДЬЯ (ПАСТБИЩА, СЕНОКОСЫ)
- ЛЕСА I ГРУППЫ
- ПРОТИВОЭРОЗИОННЫЕ И ВЕТРОЗАЩИТНЫЕ ПОСАДКИ
- ОПОЛЗНИ
- САДОВОДСТВО
- ЗОНЫ ПОСАДКИ ХМЕЛЯ
- ПРОИЗВОДСТВЕННЫЕ ЗОНЫ
- КАРСТОВЫЕ И ПСЕВДОКАРСТОВЫЕ ВОРОНКИ И ПРОСАДКИ

ВОДНЫЕ ОБЪЕКТЫ

- Сорма — РЕКИ (НАЗВАНИЕ, НАПРАВЛЕНИЕ)
- РУЧЬИ ПЕРЕСЫХАЮЩИЕ
- ОЗЕРА, ВОДОХРАНИЛИЩА, ЗАПРУДЫ, КОПАНИ
- род. — РОДНИКИ
- КОЛОДЦЫ И СКВАЖЕНЫ С МЕХАНИЧЕСКИМ ПОДЪЕМОМ ВОДЫ
- ГРАНИЦЫ И ПЛОЩАДИ РАЗЛИВОВ РЕК

ГРАНИЦЫ ФОРМ СОБСТВЕННОСТИ

- ГРАНИЦЫ ФОРМ СОБСТВЕННОСТИ
- 1 — СОБСТВЕННОСТЬ ОАО
- 2 — РЕСПУБЛИКАНСКАЯ СОБСТВЕННОСТЬ
- 3 — МУНИЦИПАЛЬНАЯ СОБСТВЕННОСТЬ

- ЦЕНТРЫ РАЗВИТИЯ ИНФРАСТРУКТУРЫ НАСЕЛЕННОГО ПУНКТА
- ПОДЦЕНТРЫ РАЗВИТИЯ ИНФРАСТРУКТУРЫ НАСЕЛЕННОГО ПУНКТА

ОСНОВНЫЕ ПАМЯТНИКИ:

АРХИТЕКТУРЫ
- Церковь XX в. с. Никольское

АРХЕОЛОГИИ
1. Стоянка неолита с. Иваньково
2. Древнемордовский могильник с. Иваньково
3. Городище жел.век с. Засурье
4. Стоянка "Саушкино" бр.век д.Никитино

ИСТОРИИ И КУЛЬТУРЫ
- Жилой дом Семяхиной н. XX в. с. Иваньково

ПРИРОДЫ
- Парк бывшей усадьбы купца Зубова с.Лесное (посадки кедра и березовая аллея)

УЧРЕЖДЕНИЯ ЗДРАВООХРАНЕНИЯ, ОБРАЗОВАНИЯ И КУЛЬТУРНО-БЫТОВОГО ОБСЛУЖИВАНИЯ

ПРОЕКТНЫЕ	СУЩЕСТВ.	
СОШ	СОШ	СРЕДНЕЕ ОБРАЗОВАТЕЛЬНАЯ ШКОЛА
ДЮСШ	ДЮСШ	ДЕТСКАЯ СПОРТИВНАЯ ШКОЛА
		ДЕТСКИЙ САД
		СПОРТИВНАЯ ПЛОЩАДКА
		БИБЛИОТЕКА
		ДОМ КУЛЬТУРЫ, СЕЛЬСКИЙ КЛУБ
		ПОЧТАМП
		ФЕЛЬДШЕРСКО-АКУШЕРСКИЙ ПУНКТ
		МАГАЗИН
		ЦЕРКОВЬ
		ОТДЕЛЕНИЕ СБЕРБАНКА
		ГОСТИНИЦА
		ДОМ ВЕТЕРАНОВ И ПРЕСТАРЕЛЫХ
		ТУРИСТИЧЕСКАЯ ЗОНА ОТДЫХА
		РЫНОК

ОБЪЕКТЫ С/Х КОМПЛЕКСА И ПРОЧЕГО НАЗНАЧЕНИЯ

НЕФУНКЦИОНИРУЮЩИЕ	СУЩЕСТВ.	
		ФЕРМА КРУПНОГО РОГАТОГО СКОТА
		СВИНОФЕРМА
		ЗВЕРОВОДЧЕСКИЙ ПИТОМНИК
		КОНЕВОДЧЕСКИЙ ЗАВОД
		ПАСЕКА
		КЛАДБИЩЕ
		СКОТОМОГИЛЬНИКИ
		ЛЕСНОЕ ХОЗЯЙСТВО, ДОМ ЛЕСНИКА
		ЛЕСОПИЛКА
		МАШИНО-ТРАКТОРНАЯ МАСТЕРСКАЯ
		ИППОДРОМ

ТРАНСПОРТНЫЕ КОММУНИКАЦИИ И СООРУЖЕНИЯ

- ФЕДЕРАЛЬНАЯ ДОРОГА М-7
- ФЕДЕРАЛЬНАЯ АВТОДОРОГА "М-7" (ЗАПРОЕКТИРОВАННЫЙ УЧАСТОК ДОРОГИ И МОСТ ЧЕРЕЗ р. СУРА)
- ОСНОВНЫЕ РЕСПУБЛИКАНСКИЕ АВТОДОРОГИ
- МЕСТНЫЕ АВТОДОРОГИ С ТВЕРДЫМ ПОКРЫТИЕМ
- МЕСТНЫЕ АВТОДОРОГИ С ГРУНТОВЫМ ПОКРЫТИЕМ
- ПРОСЕЛОЧНЫЕ И ЛЕСНЫЕ ДОРОГИ
- МОСТ
- ОСТАНОВКИ АВТОБУСОВ С ПАВИЛЬОНОМ
- БАКИ И ЦИСТЕРНЫ ДЛЯ ХРАНЕНИЯ ГОРЮЧЕГО

ИНЖЕНЕРНЫЕ КОММУНИКАЦИИ И СООРУЖЕНИЯ

- ЛЭП - 500кВт САНИТАРНО-ЗАЩИТНАЯ ЗОНА 30 м
- ЛЭП - 10кВт САНИТАРНО-ЗАЩИТНАЯ ЗОНА 10 м
- ТРАНСФОРМАТОРЫ
- МЕЖПОСЕЛКОВЫЙ ГАЗОПРОВОД
- АГРС
- НАСОСНЫЕ СТАНЦИИ
- ВОДОНАПОРНАЯ БАШНЯ
- ВЫШКА ТЕЛЕ-, РАДИО-, ТЕЛЕФОННОЙ СВЯЗИ

ОБЪЕКТЫ ПРИДОРОЖНОЙ ИНФРАСТРУКТУРЫ

ПРОЕКТНЫЕ	СУЩЕСТВ.	
		ПРЕДПРИЯТИЕ ТОРГОВЛИ ВХОДЯЩИЕ В ПРИДОРОЖНУЮ ИНФРАСТРУКТУРУ
		АВТОГАЗОЗАПРАВОЧНАЯ СТАНЦИЯ
		АВТОЗАПРАВОЧНАЯ СТАНЦИЯ
		ПРЕДПРИЯТИЕ ОБЩЕСТВЕННОГО ПИТАНИЯ
		ПЛОЩАДКИ СТОЯНКИ
		СТО, ПТП
		ГОСТИНИЦЫ, МОТЕЛИ
ГАИ	ГАИ	КОНТРОЛЬНО-ПРОПУСКНОЙ ПУНКТ ГИБДД
		КЕМПИНГИ
		ЖД ВОКЗАЛ

ЦЕНТРЫ ОТДЫХА И ТУРИЗМА

- ЦЕНТР ОТДЫХА И ТУРИЗМА
- ЦЕНТР КОННОГО ТУРИЗМА (ИППОДРОМ)

Запроектированная новая развязка

МАСШТАБ 1:10 000

0,1 0 0,1 0,2 0,3 0,4 0,5км

НАИМЕНОВАНИЕ ОБЪЕКТА	ГЕНЕРАЛЬНЫЙ ПЛАН ИВАНЬКОВСКОГО СЕЛЬСКОГО ПОСЕЛЕНИЯ ЯДРИНСКОГО РАЙОНА ЧУВАШСКОЙ РЕСПУБЛИКИ
ЗАКАЗЧИК	АДМИНИСТРАЦИЯ ИВАНЬКОВСКОГО СЕЛЬСКОГО ПОСЕЛЕНИЯ ЯДРИНСКОГО РАЙОНА ЧУВАШСКОЙ РЕСПУБЛИКИ
ГЕНЕРАЛЬНАЯ ПРОЕКТНАЯ ОРГАНИЗАЦИЯ	ООО «НПП «АРШИН»
СВОДНАЯ СХЕМА (ОСНОВНОЙ ЧЕРТЕЖ) ГЕНЕРАЛЬНОГО ПЛАНА	ДАТА

ДОЛЖНОСТЬ	ФАМИЛИЯ	ПОДПИСЬ	ДАТА
Директор ООО «НПП «АРШИН»	Д.Н. Мартынова		

МАРКА — МАСШТАБ
ЛИСТ — ЛИСТОВ: 1
г. ЧЕБОКСАРЫ

Для служебного пользования
инв. №

Ч У В А Ш С К А Я Р Е С П У Б Л И К А

Я Д Р И Н С К И Й Р А Й О Н

И В А Н Ь К О В С К О Е П О С Е Л Е Н И Е

ГЕНЕРАЛЬНЫЙ ПЛАН

СВОДНАЯ СХЕМА ГРАНИЦ ЗОН ПЛАНИРУЕМОГО РАЗМЕЩЕНИЯ ОБЪЕКТОВ КАПИТАЛЬНОГО СТРОИТЕЛЬСТВА

РОЗА ВЕТРОВ ПО НАПРАВЛЕНИЯМ В %
ПО МЕТЕОСТАНЦИИ "КУРМЫШ" ДЛЯ ЯДРИНСКОГО АДМИНИСТРАТИВНОГО РАЙОНА

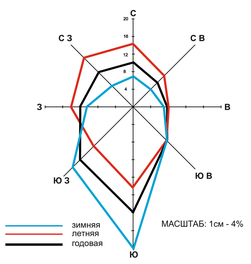

МАСШТАБ: 1см - 4%

ГРАНИЦЫ
- АДМИНИСТРАТИВНОГО РАЙОНА
- СЕЛЬСКИХ ПОСЕЛЕНИЙ
- САНИТАРНО-ЗАЩИТНЫХ ЗОН
- ВОДООХРАННЫХ ЗОН
- НАСЕЛЕННОГО ПУНКТА СЕЛА
- ОСЬ ПРОЕКТИРУЕМОЙ ТРАССЫ ВСМ 2
- ГРАНИЦА ЗОНЫ ПЛАНИРУЕМОГО РАЗМЕЩЕНИЯ ОБЪЕКТА ФЕДЕРАЛЬНОГО ЗНАЧЕНИЯ УЧАСТКА МОСКВА - КАЗАНЬ ВСМ 2

НАСЕЛЕННЫЕ ПУНКТЫ
- Чув. Сорма — ЦЕНТР СЕЛЬСКОГО ПОСЕЛЕНИЯ
- Ниж. Хоразаны — ПРОЧИЕ СЕЛЬСКИЕ НАСЕЛЕННЫЕ ПУНКТЫ
- ЗОНЫ ПЛАНИРУЕМОЙ ЗАСТРОЙКИ НА ТЕРРИТОРИИ СЕЛЬСКИХ НАСЕЛЕННЫХ ПУНКТОВ
- РЕЗЕРВ ТЕРРИТОРИИ ДЛЯ ПЕРСПЕКТИВНОГО ГРАДОСТРОИТЕЛЬНОГО ОСВОЕНИЯ

ТЕРРИТОРИИ
- ПАШНЯ
- КОРМОВЫЕ УГОДЬЯ (ПАСТБИЩА, СЕНОКОСЫ)
- ЛЕСА I ГРУППЫ
- ПРОТИВОЭРОЗИОННЫЕ И ВЕТРОЗАЩИТНЫЕ ПОСАДКИ
- ОПОЛЗНИ
- САДОВОДСТВО
- ЗОНЫ ПОСАДКИ ХМЕЛЯ
- ПРОИЗВОДСТВЕННЫЕ ЗОНЫ
- КАРСТОВЫЕ И ПСЕВДОКАРСТОВЫЕ ВОРОНКИ И ПРОСАДКИ

ВОДНЫЕ ОБЪЕКТЫ
- РЕКИ (НАЗВАНИЕ, НАПРАВЛЕНИЕ)
- РУЧЬИ ПЕРЕСЫХАЮЩИЕ
- ОЗЕРА, ВОДОХРАНИЛИЩА, ЗАПРУДЫ, КОПАНИ
- РОДНИКИ
- КОЛОДЦЫ И СКВАЖЕНЫ С МЕХАНИЧЕСКИМ ПОДЪЕМОМ ВОДЫ
- ГРАНИЦЫ И ПЛОЩАДИ РАЗЛИВОВ РЕК

- ЦЕНТРЫ РАЗВИТИЯ ИНФРАСТРУКТУРЫ НАСЕЛЕННОГО ПУНКТА
- ПОДЦЕНТРЫ РАЗВИТИЯ ИНФРАСТРУКТУРЫ НАСЕЛЕННОГО ПУНКТА

<u>ОСНОВНЫЕ ПАМЯТНИКИ:</u>

АРХИТЕКТУРЫ
- Церковь XX в. с. Никольское

АРХЕОЛОГИИ
1. Стоянка неолита с. Иваньково
2. Древнемордовский могильник с. Иваньково
3. Городище жел.век с. Засурье
4. Стоянка "Саушкино" бр.век д.Никитино

ИСТОРИИ И КУЛЬТУРЫ
- Жилой дом Семяхиной н. XX в. с. Иваньково

ПРИРОДЫ
- Парк бывшей усадьбы купца Зубова с.Лесное (посадки кедра и березовая аллея)

УЧРЕЖДЕНИЯ ЗДРАВООХРАНЕНИЯ, ОБРАЗОВАНИЯ И КУЛЬТУРНО-БЫТОВОГО ОБСЛУЖИВАНИЯ

ПРОЕКТНЫЕ	СУЩЕСТВ.	
СОШ	СОШ	СРЕДНЕ ОБРАЗОВАТЕЛЬНАЯ ШКОЛА
ДЮСШ	ДЮСШ	ДЕТСКАЯ СПОРТИВНАЯ ШКОЛА
		ДЕТСКИЙ САД
		СПОРТИВНАЯ ПЛОЩАДКА
		БИБЛИОТЕКА
		ДОМ КУЛЬТУРЫ, СЕЛЬСКИЙ КЛУБ
		ПОЧТАМП
		ФЕЛЬДШЕРСКО-АКУШЕРСКИЙ ПУНКТ
		МАГАЗИН
		ЦЕРКОВЬ
		ОТДЕЛЕНИЕ СБЕРБАНКА
		ГОСТИНИЦА
		ДОМ ВЕТЕРАНОВ И ПРЕСТАРЕЛЫХ
		ТУРИСТИЧЕСКАЯ ЗОНА ОТДЫХА
		РЫНОК

ОБЪЕКТЫ С/Х КОМПЛЕКСА И ПРОЧЕГО НАЗНАЧЕНИЯ

НЕФУНКЦИОНИРУЮЩИЕ	СУЩЕСТВ.	
		ФЕРМА КРУПНОГО РОГАТОГО СКОТА
		СВИНОФЕРМА
		ЗВЕРОВОДЧЕСКИЙ ПИТОМНИК
		КОНЕВОДЧЕСКИЙ ЗАВОД
		ПАСЕКА
		КЛАДБИЩЕ
		СКОТОМОГИЛЬНИКИ
		ЛЕСНОЕ ХОЗЯЙСТВО, ДОМ ЛЕСНИКА
		ЛЕСОПИЛКА
		МАШИНО-ТРАКТОРНАЯ МАСТЕРСКАЯ
		ИППОДРОМ

ТРАНСПОРТНЫЕ КОММУНИКАЦИИ И СООРУЖЕНИЯ
- ФЕДЕРАЛЬНАЯ ДОРОГА М-7
- ФЕДЕРАЛЬНАЯ АВТОДОРОГА "М-7" (ЗАПРОЕКТИРОВАННЫЙ УЧАСТОК ДОРОГИ И МОСТ ЧЕРЕЗ р. СУРА)
- ОСНОВНЫЕ РЕСПУБЛИКАНСКИЕ АВТОДОРОГИ
- МЕСТНЫЕ АВТОДОРОГИ С ТВЕРДЫМ ПОКРЫТИЕМ
- МЕСТНЫЕ АВТОДОРОГИ С ГРУНТОВЫМ ПОКРЫТИЕМ
- ПРОСЕЛОЧНЫЕ И ЛЕСНЫЕ ДОРОГИ
- МОСТ
- ОСТАНОВКИ АВТОБУСОВ С ПАВИЛЬОНОМ
- БАКИ И ЦИСТЕРНЫ ДЛЯ ХРАНЕНИЯ ГОРЮЧЕГО

ИНЖЕНЕРНЫЕ КОММУНИКАЦИИ И СООРУЖЕНИЯ
- ЛЭП - 500кВт САНИТАРНО-ЗАЩИТНАЯ ЗОНА 30 м
- ЛЭП - 10кВт САНИТАРНО-ЗАЩИТНАЯ ЗОНА 10 м
- ТРАНСФОРМАТОРЫ
- МЕЖПОСЕЛКОВЫЙ ГАЗОПРОВОД
- АГРС
- НАСОСНЫЕ СТАНЦИИ
- ВОДОНАПОРНАЯ БАШНЯ
- ВЫШКА ТЕЛЕ-, РАДИО-, ТЕЛЕФОННОЙ СВЯЗИ

ОБЪЕКТЫ ПРИДОРОЖНОЙ ИНФРАСТРУКТУРЫ

ПРОЕКТНЫЕ	СУЩЕСТВ.	
		ПРЕДПРИЯТИЕ ТОРГОВЛИ ВХОДЯЩИЕ В ПРИДОРОЖНУЮ ИНФРАСТРУКТУРУ
		АВТОГАЗОЗАПРАВОЧНАЯ СТАНЦИЯ
		АВТОЗАПРАВОЧНАЯ СТАНЦИЯ
		ПРЕДПРИЯТИЕ ОБЩЕСТВЕННОГО ПИТАНИЯ
		ПЛОЩАДКИ СТОЯНКИ
		СТО, ПТП
		ГОСТИНИЦЫ, МОТЕЛИ
		КОНТРОЛЬНО-ПРОПУСКНОЙ ПУНКТ ГИБДД
		КЕМПИНГИ
		ЖД ВОКЗАЛ

<u>ЦЕНТРЫ ОТДЫХА И ТУРИЗМА</u>
- ЦЕНТР ОТДЫХА И ТУРИЗМА
- ЦЕНТР КОННОГО ТУРИЗМА (ИППОДРОМ)

Запроектированная новая развязка

МАСШТАБ 1:10 000

0,1 0 0,1 0,2 0,3 0,4 0,5км

НАИМЕНОВАНИЕ ОБЪЕКТА	ГЕНЕРАЛЬНЫЙ ПЛАН ИВАНЬКОВСКОГО СЕЛЬСКОГО ПОСЕЛЕНИЯ ЯДРИНСКОГО РАЙОНА ЧУВАШСКОЙ РЕСПУБЛИКИ
ЗАКАЗЧИК	АДМИНИСТРАЦИЯ ИВАНЬКОВСКОГО СЕЛЬСКОГО ПОСЕЛЕНИЯ ЯДРИНСКОГО РАЙОНА ЧУВАШСКОЙ РЕСПУБЛИКИ
ГЕНЕРАЛЬНАЯ ПРОЕКТНАЯ ОРГАНИЗАЦИЯ	ООО «НПП «АРШИН»
СВОДНАЯ СХЕМА (ОСНОВНОЙ ЧЕРТЕЖ) ГЕНЕРАЛЬНОГО ПЛАНА	ДАТА
	МАРКА / МАСШТАБ

ДОЛЖНОСТЬ	ФАМИЛИЯ	ПОДПИСЬ	ДАТА
Директор ООО «НПП «АРШИН»	Д.Н. Мартынова		

ЛИСТ / ЛИСТОВ: 1

г. ЧЕБОКСАРЫ

Для служебного пользования
инв. №

ЧУВАШСКАЯ РЕСПУБЛИКА
ЯДРИНСКИЙ РАЙОН

ИВАНЬКОВСКОЕ ПОСЕЛЕНИЕ

ГЕНЕРАЛЬНЫЙ ПЛАН

СВОДНАЯ СХЕМА ИСПОЛЬЗОВАНИЯ ТЕРРИТОРИИ, НАПРАВЛЕНИЯ ЕЕ РАЗВИТИЯ И ОГРАНИЧЕНИЯ ИСПОЛЬЗОВАНИЯ

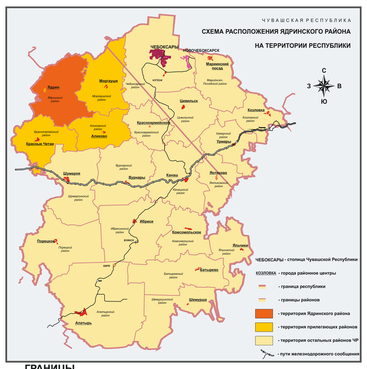

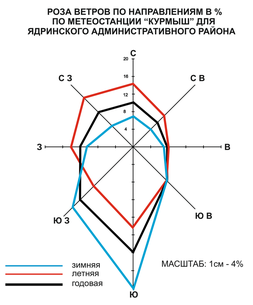

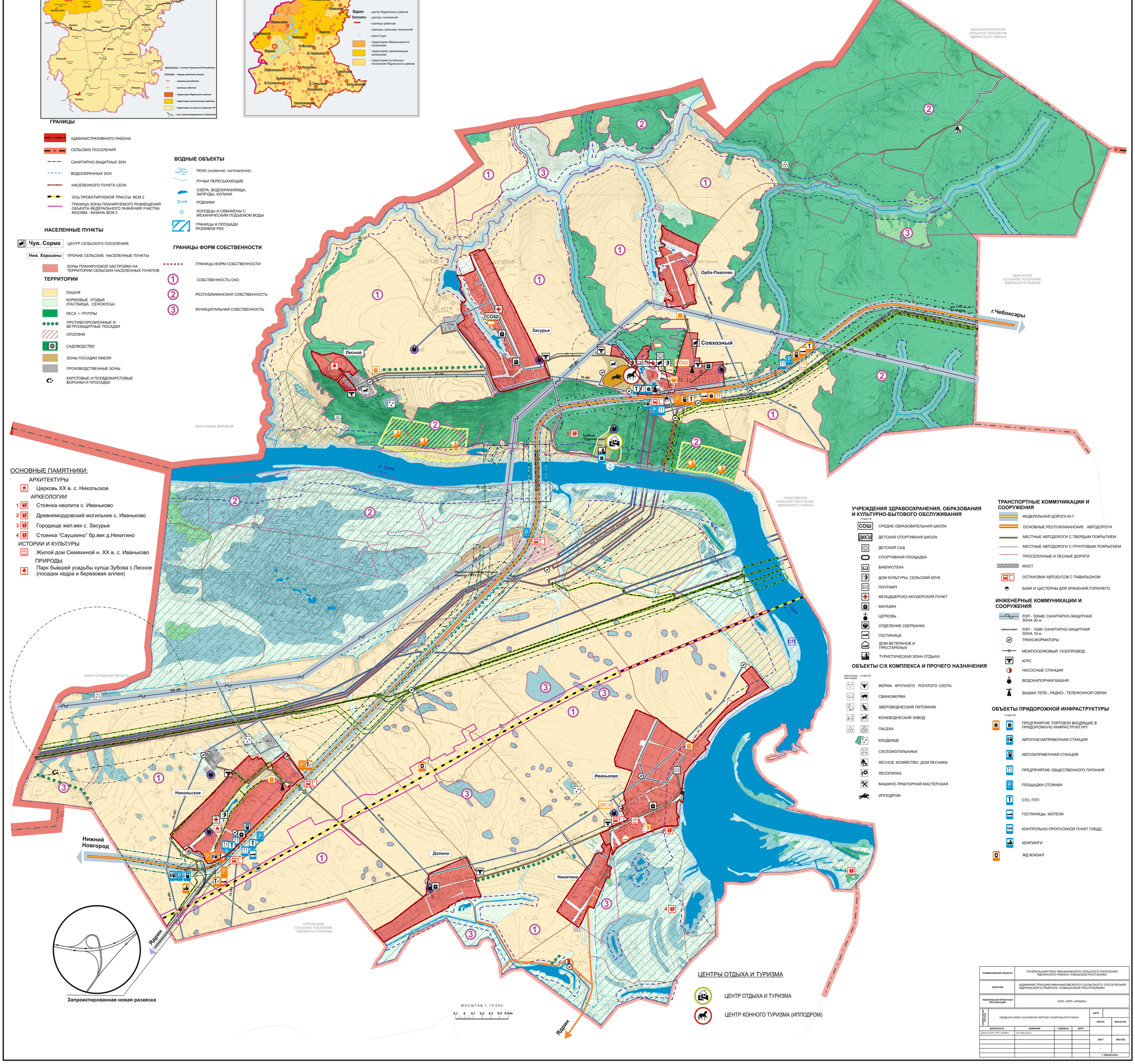

ГРАНИЦЫ

- АДМИНИСТРАТИВНОГО РАЙОНА
- СЕЛЬСКИХ ПОСЕЛЕНИЙ
- САНИТАРНО-ЗАЩИТНЫХ ЗОН
- ВОДООХРАННЫХ ЗОН
- НАСЕЛЕННОГО ПУНКТА СЕЛА
- ОСЬ ПРОЕКТИРУЕМОЙ ТРАССЫ ВСМ 2
- ГРАНИЦА ЗОНЫ ПЛАНИРУЕМОГО РАЗМЕЩЕНИЯ ОБЪЕКТА ФЕДЕРАЛЬНОГО ЗНАЧЕНИЯ УЧАСТКА МОСКВА - КАЗАНЬ ВСМ 2

НАСЕЛЕННЫЕ ПУНКТЫ

- Чув. Сорма — ЦЕНТР СЕЛЬСКОГО ПОСЕЛЕНИЯ
- Ниж. Хоразаны — ПРОЧИЕ СЕЛЬСКИЕ НАСЕЛЕННЫЕ ПУНКТЫ
- ЗОНЫ ПЛАНИРУЕМОЙ ЗАСТРОЙКИ НА ТЕРРИТОРИИ СЕЛЬСКИХ НАСЕЛЕННЫХ ПУНКТОВ

ТЕРРИТОРИИ

- ПАШНЯ
- КОРМОВЫЕ УГОДЬЯ (ПАСТБИЩА, СЕНОКОСЫ)
- ЛЕСА I ГРУППЫ
- ПРОТИВОЭРОЗИОННЫЕ И ВЕТРОЗАЩИТНЫЕ ПОСАДКИ
- ОПОЛЗНИ
- САДОВОДСТВО
- ЗОНЫ ПОСАДКИ ХМЕЛЯ
- ПРОИЗВОДСТВЕННЫЕ ЗОНЫ
- КАРСТОВЫЕ И ПСЕВДОКАРСТОВЫЕ ВОРОНКИ И ПРОСАДКИ

ВОДНЫЕ ОБЪЕКТЫ

- Сорма — РЕКИ (НАЗВАНИЕ, НАПРАВЛЕНИЕ)
- РУЧЬИ ПЕРЕСЫХАЮЩИЕ
- ОЗЕРА, ВОДОХРАНИЛИЩА, ЗАПРУДЫ, КОПАНИ
- род. — РОДНИКИ
- КОЛОДЦЫ И СКВАЖЕНЫ С МЕХАНИЧЕСКИМ ПОДЪЕМОМ ВОДЫ
- ГРАНИЦЫ И ПЛОЩАДИ РАЗЛИВОВ РЕК

ГРАНИЦЫ ФОРМ СОБСТВЕННОСТИ

- ГРАНИЦЫ ФОРМ СОБСТВЕННОСТИ
- 1 — СОБСТВЕННОСТЬ ОАО
- 2 — РЕСПУБЛИКАНСКАЯ СОБСТВЕННОСТЬ
- 3 — МУНИЦИПАЛЬНАЯ СОБСТВЕННОСТЬ

ОСНОВНЫЕ ПАМЯТНИКИ:

АРХИТЕКТУРЫ

- Церковь XX в. с. Никольское

АРХЕОЛОГИИ

1. Стоянка неолита с. Иваньково
2. Древнемордовский могильник с. Иваньково
3. Городище жел.век с. Засурье
4. Стоянка "Саушкино" бр.век д.Никитино

ИСТОРИИ И КУЛЬТУРЫ

- Жилой дом Семяхиной н. XX в. с. Иваньково

ПРИРОДЫ

- Парк бывшей усадьбы купца Зубова с.Лесное (посадки кедра и березовая аллея)

УЧРЕЖДЕНИЯ ЗДРАВООХРАНЕНИЯ, ОБРАЗОВАНИЯ И КУЛЬТУРНО-БЫТОВОГО ОБСЛУЖИВАНИЯ

СУЩЕСТВ.

- СОШ — СРЕДНЕ ОБРАЗОВАТЕЛЬНАЯ ШКОЛА
- ДЮСШ — ДЕТСКАЯ СПОРТИВНАЯ ШКОЛА
- ДЕТСКИЙ САД
- СПОРТИВНАЯ ПЛОЩАДКА
- БИБЛИОТЕКА
- ДОМ КУЛЬТУРЫ, СЕЛЬСКИЙ КЛУБ
- ПОЧТАМП
- ФЕЛЬДШЕРСКО-АКУШЕРСКИЙ ПУНКТ
- МАГАЗИН
- ЦЕРКОВЬ
- ОТДЕЛЕНИЕ СБЕРБАНКА
- ГОСТИНИЦА
- ДОМ ВЕТЕРАНОВ И ПРЕСТАРЕЛЫХ
- ТУРИСТИЧЕСКАЯ ЗОНА ОТДЫХА

ОБЪЕКТЫ С/Х КОМПЛЕКСА И ПРОЧЕГО НАЗНАЧЕНИЯ

НЕФУНКЦИОНИРУЮЩИЕ. СУЩЕСТВ.

- ФЕРМА КРУПНОГО РОГАТОГО СКОТА
- СВИНОФЕРМА
- ЗВЕРОВОДЧЕСКИЙ ПИТОМНИК
- КОНЕВОДЧЕСКИЙ ЗАВОД
- ПАСЕКА
- КЛАДБИЩЕ
- СКОТОМОГИЛЬНИКИ
- ЛЕСНОЕ ХОЗЯЙСТВО, ДОМ ЛЕСНИКА
- ЛЕСОПИЛКА
- МАШИНО-ТРАКТОРНАЯ МАСТЕРСКАЯ
- ИППОДРОМ

ТРАНСПОРТНЫЕ КОММУНИКАЦИИ И СООРУЖЕНИЯ

- ФЕДЕРАЛЬНАЯ ДОРОГА М-7
- ОСНОВНЫЕ РЕСПУБЛИКАНСКИЕ АВТОДОРОГИ
- МЕСТНЫЕ АВТОДОРОГИ С ТВЕРДЫМ ПОКРЫТИЕМ
- МЕСТНЫЕ АВТОДОРОГИ С ГРУНТОВЫМ ПОКРЫТИЕМ
- ПРОСЕЛОЧНЫЕ И ЛЕСНЫЕ ДОРОГИ
- МОСТ
- ОСТАНОВКИ АВТОБУСОВ С ПАВИЛЬОНОМ
- БАКИ И ЦИСТЕРНЫ ДЛЯ ХРАНЕНИЯ ГОРЮЧЕГО

ИНЖЕНЕРНЫЕ КОММУНИКАЦИИ И СООРУЖЕНИЯ

- ЛЭП - 500кВт САНИТАРНО-ЗАЩИТНАЯ ЗОНА 30 м
- ЛЭП - 10кВт САНИТАРНО-ЗАЩИТНАЯ ЗОНА 10 м
- ТРАНСФОРМАТОРЫ
- МЕЖПОСЕЛКОВЫЙ ГАЗОПРОВОД
- АГРС
- НАСОСНЫЕ СТАНЦИИ
- ВОДОНАПОРНАЯ БАШНЯ
- ВЫШКА ТЕЛЕ-, РАДИО-, ТЕЛЕФОННОЙ СВЯЗИ

ОБЪЕКТЫ ПРИДОРОЖНОЙ ИНФРАСТРУКТУРЫ

СУЩЕСТВ.

- ПРЕДПРИЯТИЕ ТОРГОВЛИ ВХОДЯЩИЕ В ПРИДОРОЖНУЮ ИНФРАСТРУКТУРУ
- АВТОГАЗОЗАПРАВОЧНАЯ СТАНЦИЯ
- АВТОЗАПРАВОЧНАЯ СТАНЦИЯ
- ПРЕДПРИЯТИЕ ОБЩЕСТВЕННОГО ПИТАНИЯ
- ПЛОЩАДКИ СТОЯНКИ
- СТО, ПТП
- ГОСТИНИЦЫ, МОТЕЛИ
- ГАИ — КОНТРОЛЬНО-ПРОПУСКНОЙ ПУНКТ ГИБДД
- КЕМПИНГИ
- ЖД ВОКЗАЛ

ЦЕНТРЫ ОТДЫХА И ТУРИЗМА

- ЦЕНТР ОТДЫХА И ТУРИЗМА
- ЦЕНТР КОННОГО ТУРИЗМА (ИППОДРОМ)

НАИМЕНОВАНИЕ ОБЪЕКТА	ГЕНЕРАЛЬНЫЙ ПЛАН ИВАНЬКОВСКОГО СЕЛЬСКОГО ПОСЕЛЕНИЯ ЯДРИНСКОГО РАЙОНА ЧУВАШСКОЙ РЕСПУБЛИКИ
ЗАКАЗЧИК	АДМИНИСТРАЦИЯ ИВАНЬКОВСКОГО СЕЛЬСКОГО ПОСЕЛЕНИЯ ЯДРИНСКОГО РАЙОНА ЧУВАШСКОЙ РЕСПУБЛИКИ
ГЕНЕРАЛЬНАЯ ПРОЕКТНАЯ ОРГАНИЗАЦИЯ	ООО «НПП «АРШИН»
НАИМЕНОВАНИЕ ЧЕРТЕЖА	СВОДНАЯ СХЕМА (ОСНОВНОЙ ЧЕРТЕЖ) ГЕНЕРАЛЬНОГО ПЛАНА

ДОЛЖНОСТЬ	ФАМИЛИЯ	ПОДПИСЬ	ДАТА
Директор ООО «НПП «АРШИН»	Д.Н. Маркичевич		

ДАТА	
МАРКА	МАСШТАБ
ЛИСТ	ЛИСТОВ
1	
г. ЧЕБОКСАРЫ	