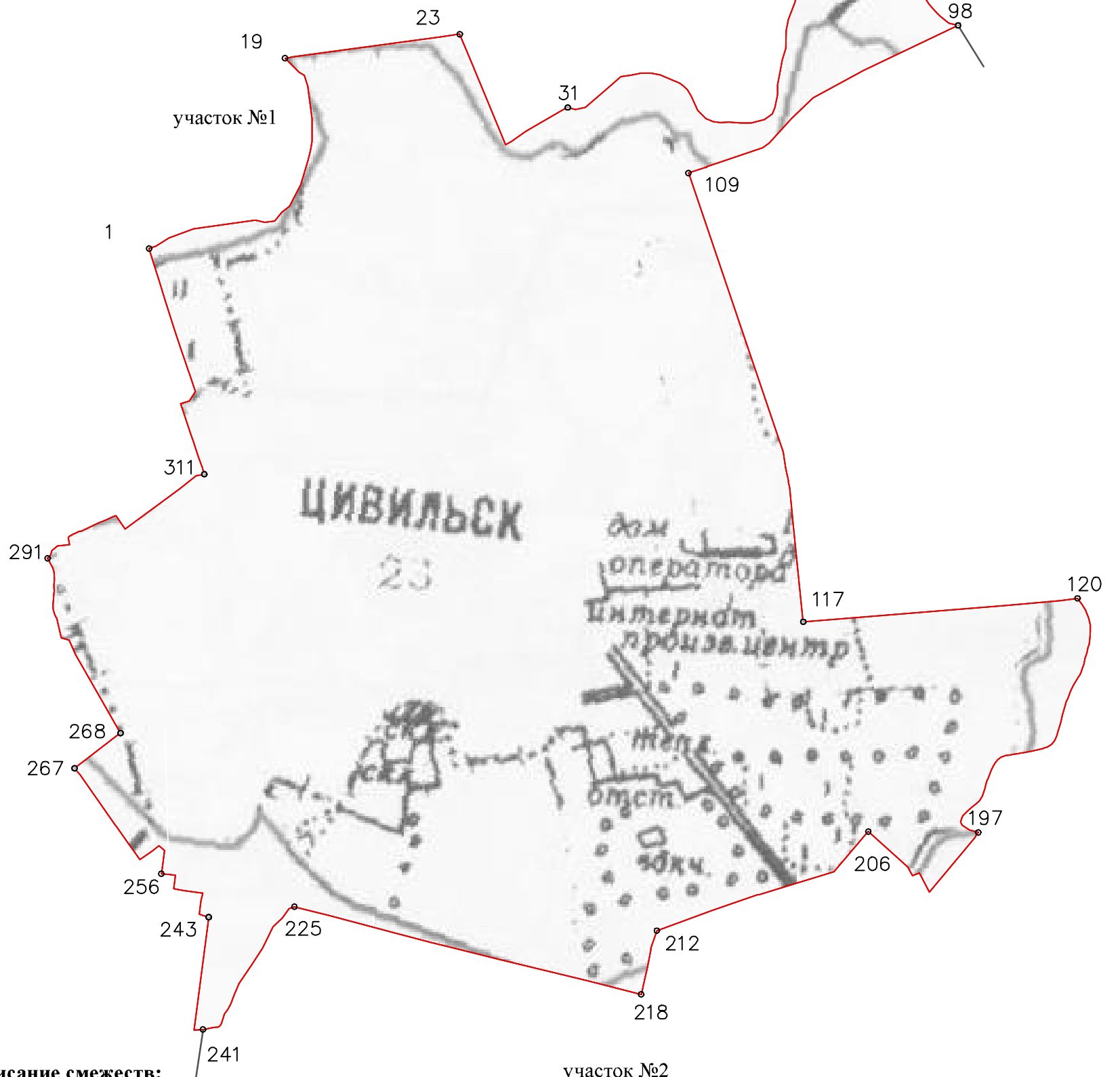
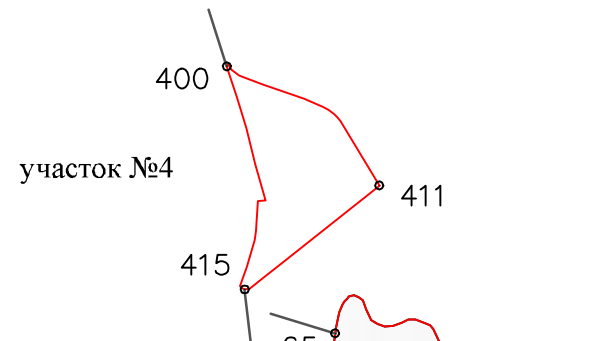
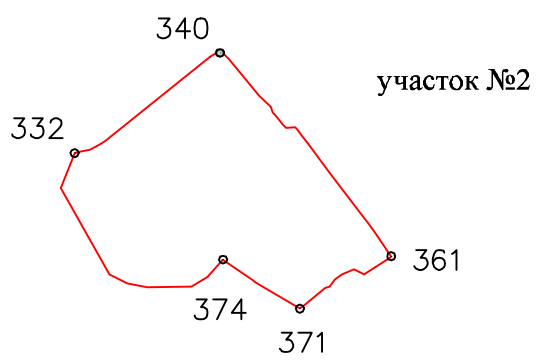
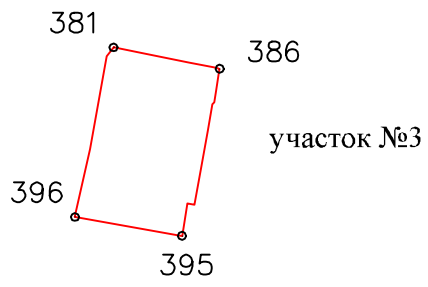



**Схематическая карта  
Цивильского городского поселения**

Приложение 695

к Закону Чувашской Республики  
«Об установлении границ муниципальных образований Чувашской Республики и наделении их статусом городского, сельского поселения, муниципального района и городского округа»



**Описание смежеств:**  
участок №1

от т. 1 до т. 65 земли Рындинского сельского поселения  
от т. 65 до т. 98 земли Таушкасинского сельского поселения  
от т. 98 до т. 241 земли Опытного сельского поселения  
от т. 241 до т. 1 земли Рындинского сельского поселения

участок №2  
Анклав Рындинского сельского поселения

участок №3  
Анклав Рындинского сельского поселения

участок №4  
от т. 400 до т. 415 земли Таушкасинского сельского поселения