

ГЕНЕРАЛЬНЫЙ ПЛАН

ИЛЬИНСКОГО СЕЛЬСКОГО ПОСЕЛЕНИЯ МОРГАУШСКОГО РАЙОНА ЧУВАШСКОЙ РЕСПУБЛИКИ

Сведения о границах населенных пунктов (в том числе образуемых населенных пунктов), входящих в состав поселения

Обозначение 46/2019

Директор

И.Ю.Трофимов

Руководитель группы

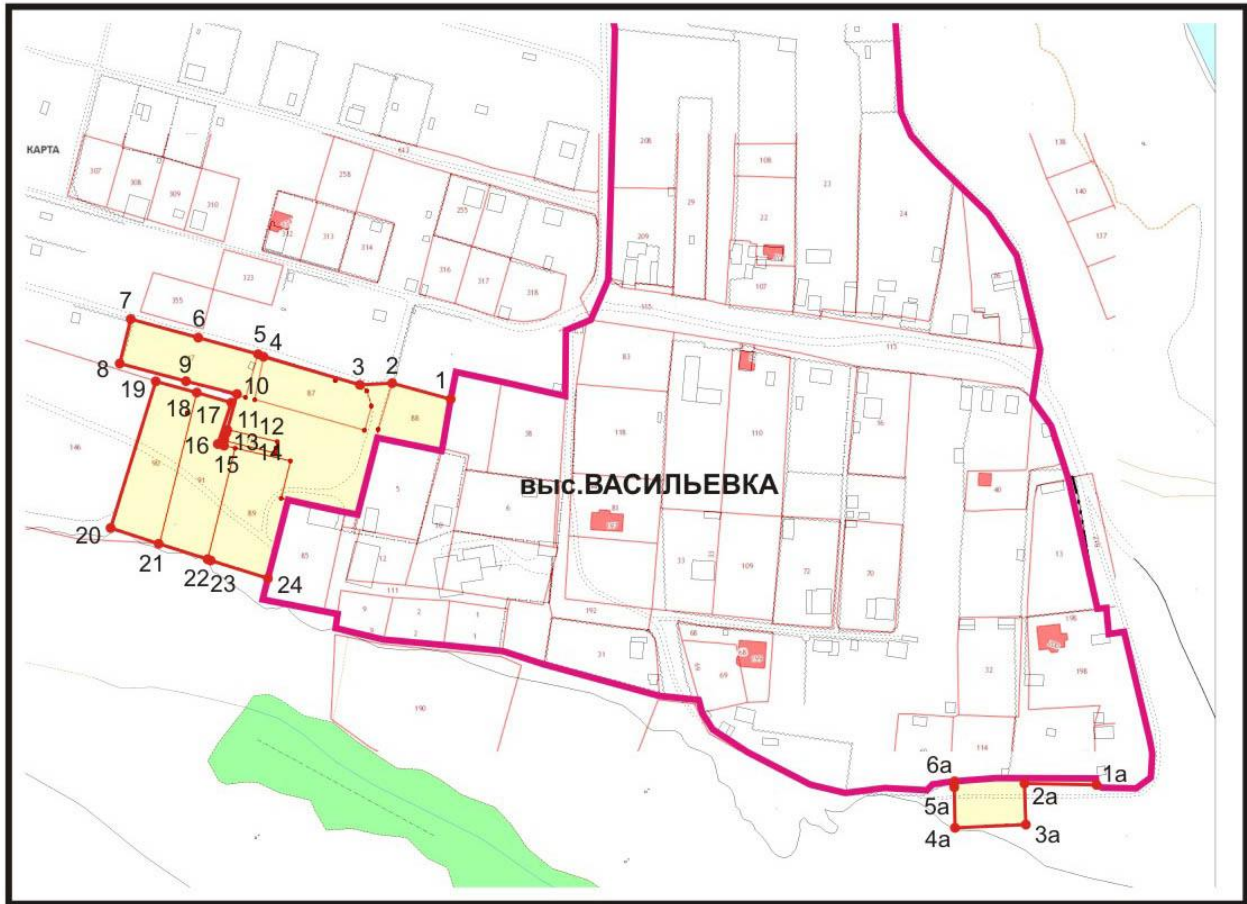
Р.К.Рахимов

Разработал

Р.К.Рахимов

Чебоксары, май 2020 г.

Сведения о границах выс.Васильевка

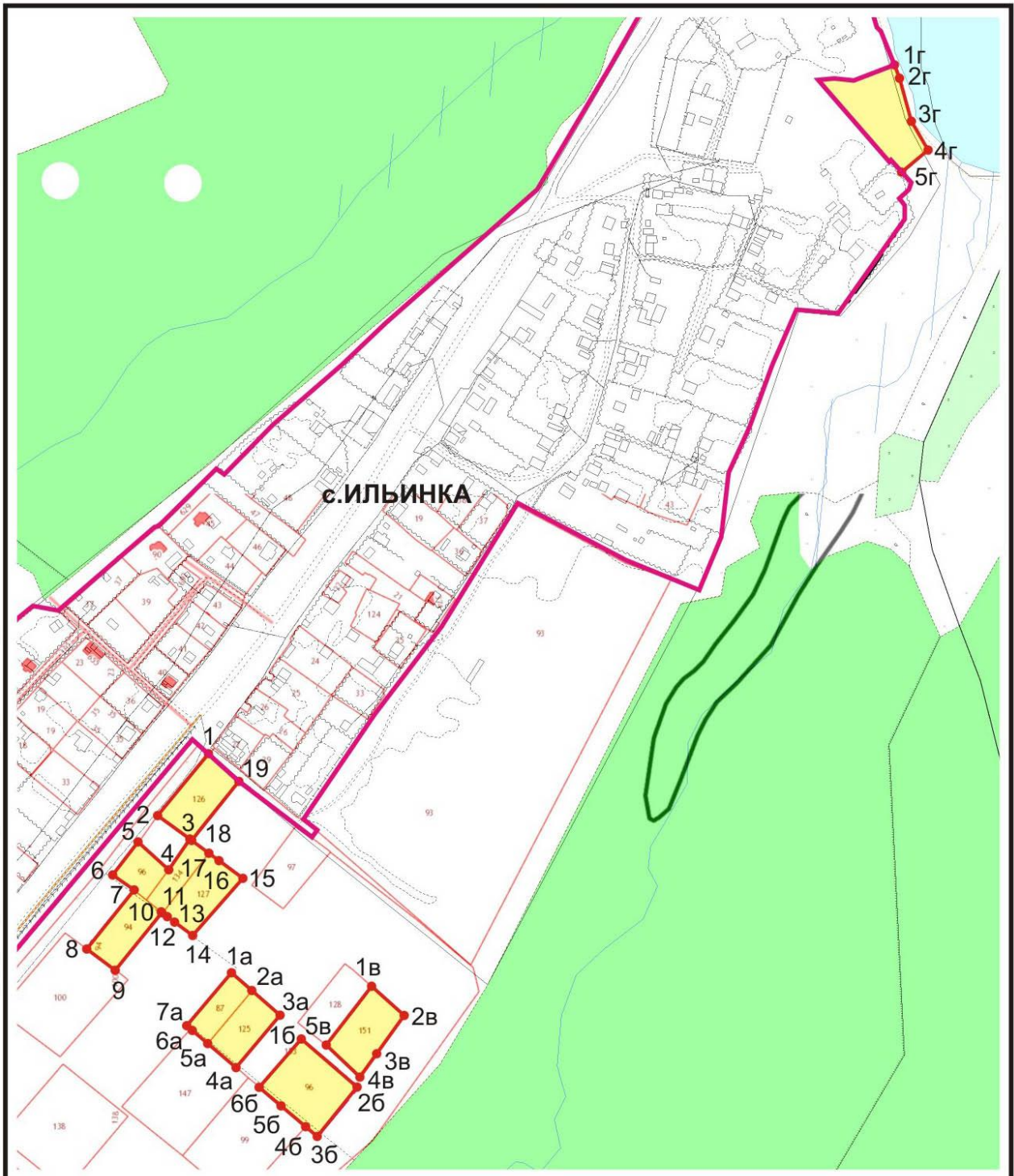


Графическое описание местоположения изменяемой части
границ выс.Васильевка

**Перечень координат характерных точек
изменяемой части границ выс.Васильевка
в системе координат МСК 21**

Обозначение характерных точек	Координаты, м	
	X	Y
1	2	3
1	411114.16	1207575.79
2	411122.53	1207547.03
3	411121.89	1207531.19
4	411136.35	1207483.62
5	411137.32	1207480.60
6	411145.99	1207451.29
7	411155.29	1207418.16
8	411133.61	1207412.33
9	411124.40	1207445.03
10	411117.34	1207470.01
11	411100.31	1207465.30
12	411098.72	1207464.78
13	411095.44	1207463.72
14	411094.87	1207463.53
15	411092.50	1207463.44
16	411093.22	1207460.43
17	411113.73	1207467.53
18	411118.69	1207450.21
19	411124.43	1207430.15
20	411052.43	1207407.11
21	411044.49	1207431.07
22	411036.62	1207454.80
23	411036.05	1207456.53
24	411026.74	1207484.59
1а	410920.75	1207893.81
2а	410922.04	1207858.11
3а	410902.04	1207858.61
4а	410900.30	1207823.63
5а	410920.30	1207823.15
6а	410923.36	1207846.51

Сведения о границах с.Ильинка



Графическое описание местоположения изменяемой части
границ с.Ильинка

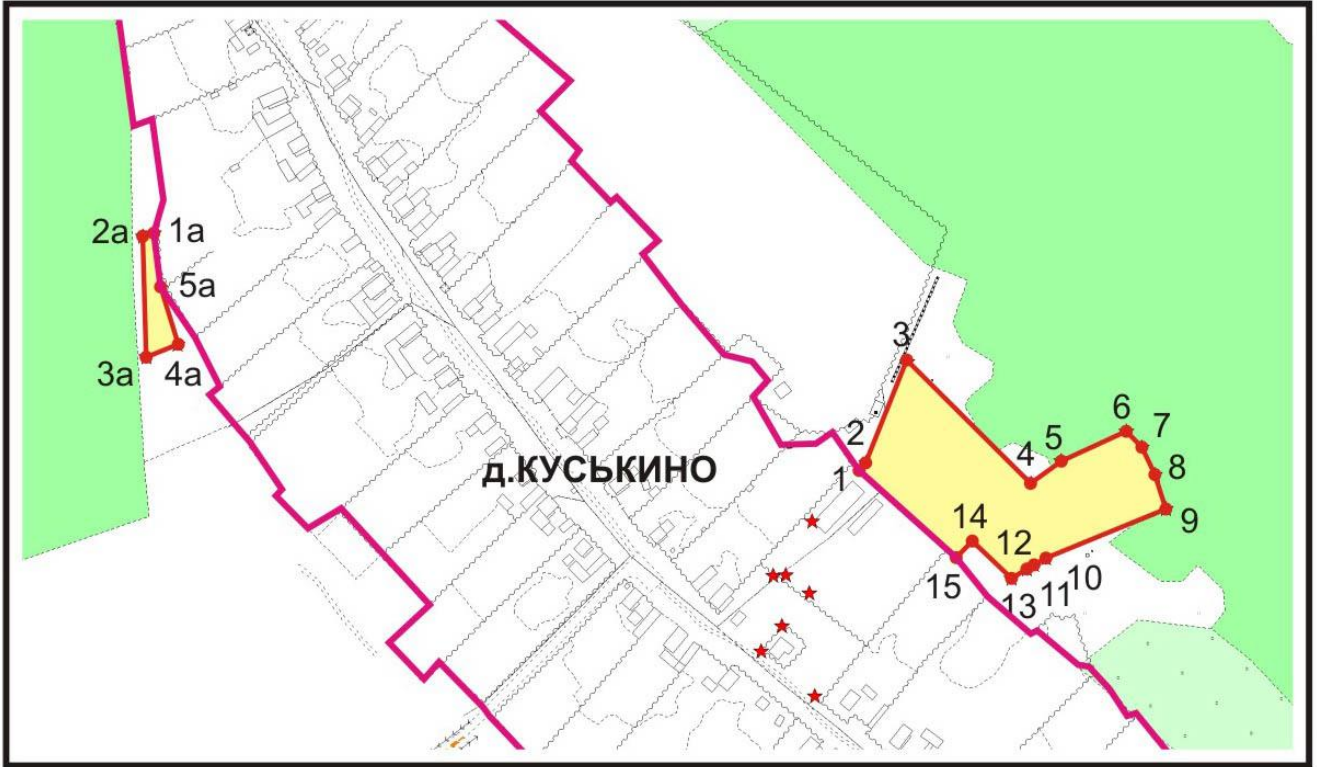
**Перечень координат характерных точек
изменяемой части границ с.Ильинка
в системе координат МСК 21**

Обозначение характерных точек	Координаты, м	
	X	Y
1	2	3
1	413724.17	1205088.49
2	413672.25	1205043.61
3	413650.78	1205072.11
4	413624.83	1205052.48
5	413648.73	1205026.61
6	413621.07	1205004.53
7	413607.23	1205022.94
8	413557.18	1204980.62
9	413538.18	1205006.17
10	413587.92	1205046.53
11	413587.51	1205046.99
12	413584.85	1205050.61
13	413579.32	1205057.63
14	413567.49	1205073.13
15	413616.76	1205117.45
16	413632.11	1205097.52
17	413639.10	1205087.82
18	413650.25	1205072.87
19	413701.17	1205114.98
1а	413535.38	1205106.58
2а	413519.57	1205124.31
3а	413497.90	1205148.09
4а	413453.28	1205109.46
5а	413474.02	1205085.25
6а	413486.70	1205070.25
7а	413489.36	1205067.05
1б	413477.43	1205166.17
2б	413435.12	1205215.07
3б	413393.03	1205179.47
4б	413401.25	1205169.78
5б	413419.74	1205148.28
6б	413435.74	1205129.73

Генеральный план Ильинского сельского поселения
Моргаушского района Чувашской Республики.
Обязательное приложение к генеральному плану

1В	413522.14	1205227.86
2В	413496.95	1205255.63
3В	413466.66	1205233.11
4В	413444.32	1205216.51
5В	413471.85	1205187.56
1Г	414312.23	1205688.89
2Г	414301.88	1205692.90
3Г	414264.84	1205702.51
4Г	414238.97	1205716.89
5Г	414219.90	1205694.40

Сведения о границах д.Куськино

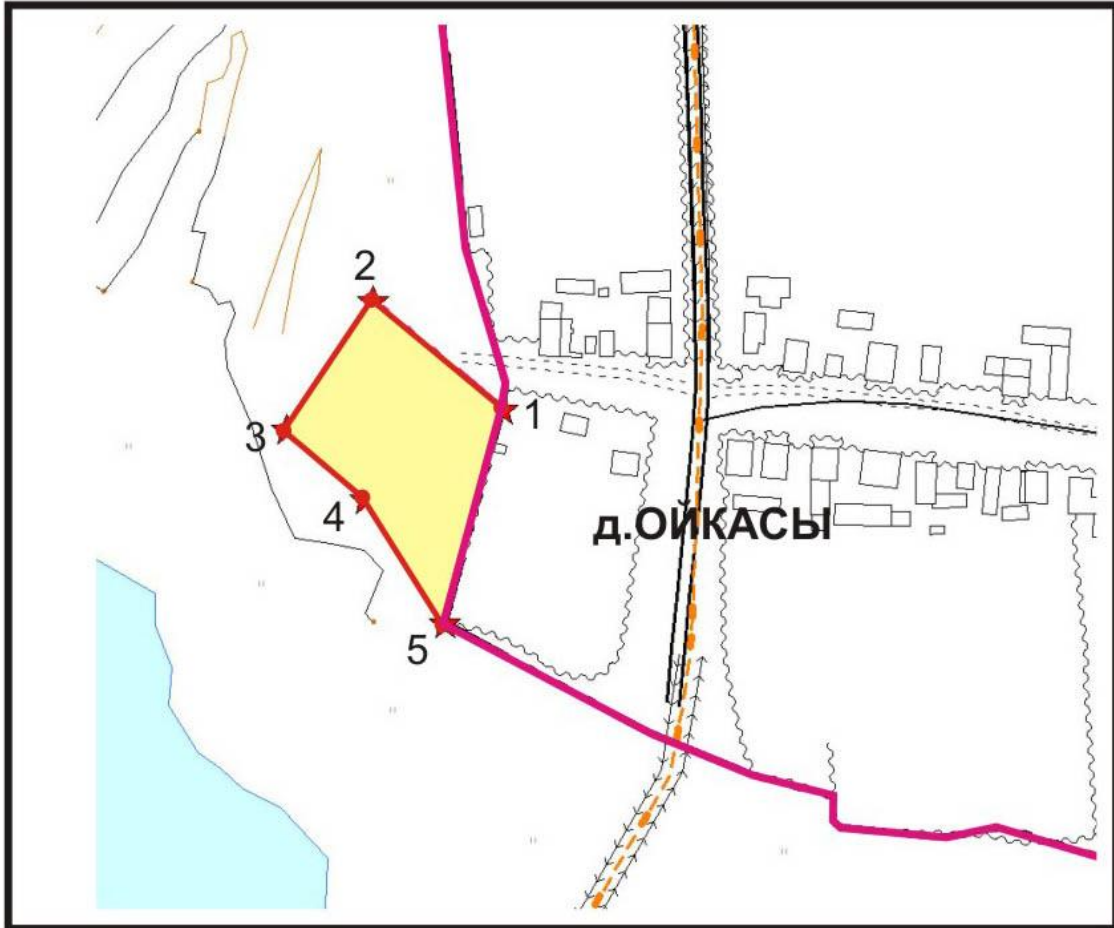


Графическое описание местоположения изменяемой части
границ д.Куськино

**Перечень координат характерных точек
изменяемой части границ д.Куськино
в системе координат МСК 21**

Обозначение характерных точек	Координаты, м	
	X	Y
1	2	3
1	412674.00	1206657,90
2	412679.17	1206662.75
3	412741.35	1206688.92
4	412665.32	1206764.53
5	412678.83	1206783.62
6	412696.85	1206824.15
7	412686.94	1206833.46
8	412669.98	1206841.41
9	412648.81	1206848.17
10	412618.94	1206773.26
11	412615.18	1206765.90
12	412612.48	1206761.40
13	412606.63	1206751.94
14	412630.06	1206727.76
15	412619.90	1206717.10
1a	412825.66	1206222.51
2a	412823.69	1206215.64
3a	412749.15	1206216.89
4a	412757.00	1206236.26
5a	412791.93	1206225.98

Сведения о границах д.Ойкасы

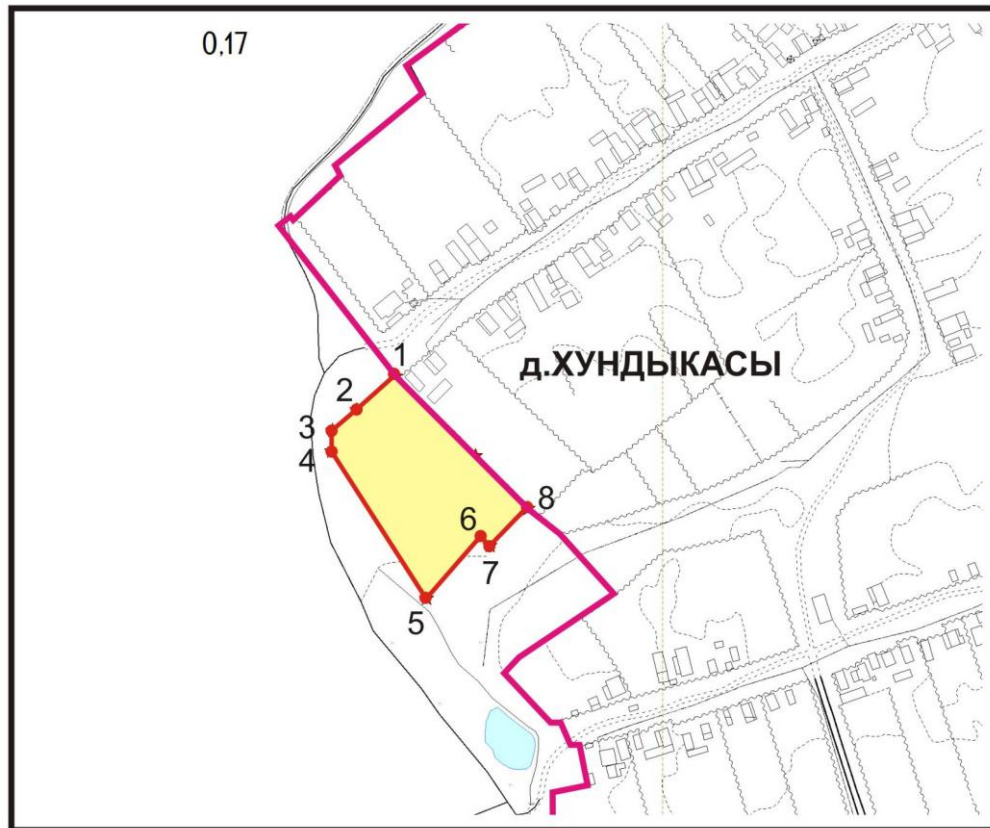


Графическое описание местоположения изменяемой части
границ д.Ойкасы

Перечень координат характерных точек изменяемой части границ д.Ойкасы в системе координат МСК 21

Обозначение характерных точек	Координаты, м	
	X	Y
1	2	3
1	409467.26	1205267.38
2	409500.87	1205228.01
3	409461.88	1205201.27
4	409440.34	1205224.86
5	409402.27	1205249.00

Сведения о границах д.Хундыкасы

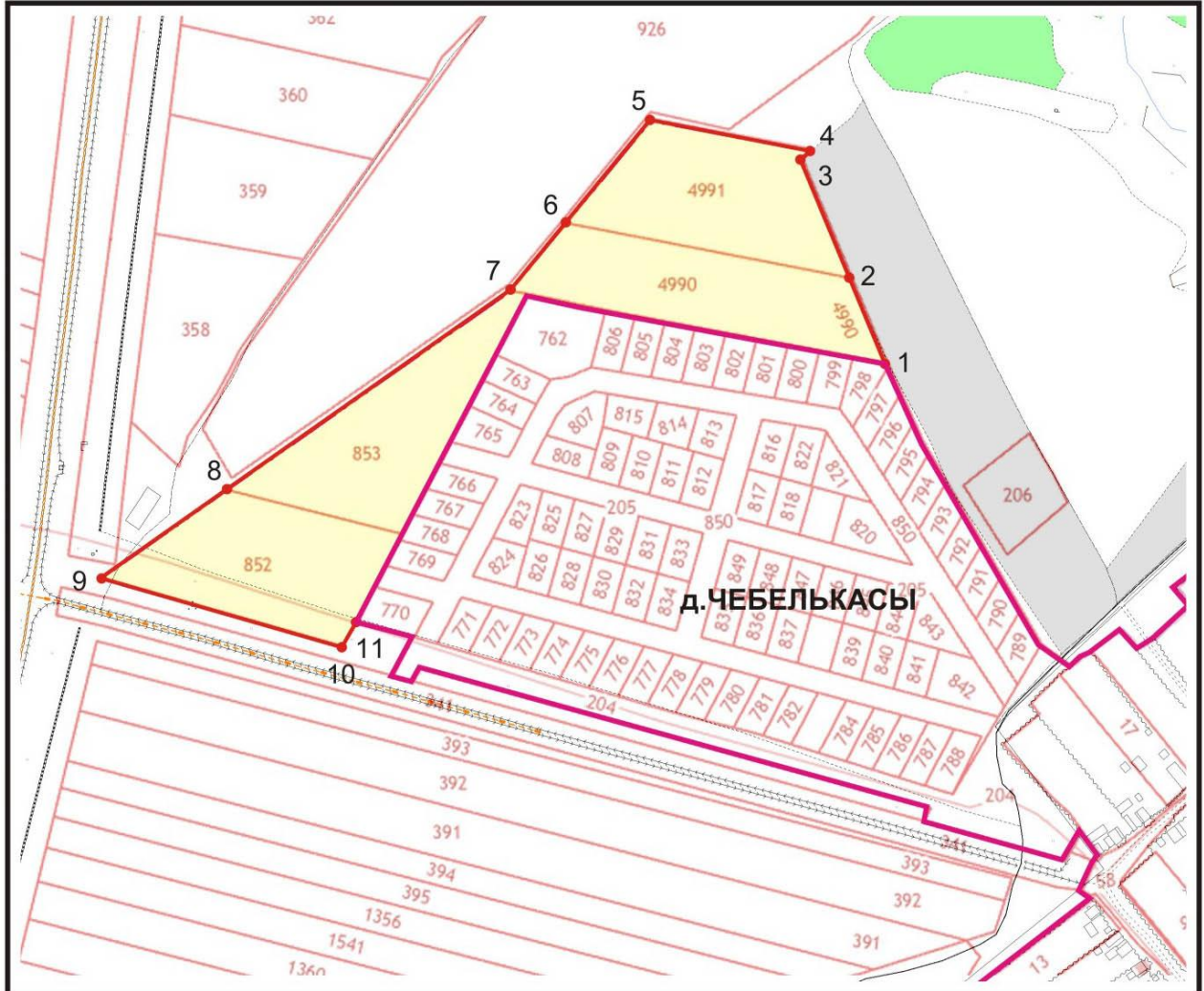


*Графическое описание местоположения изменяемой части
границ д.Хундыкасы*

Перечень координат характерных точек изменяемой части границ д.Хундыкасы в системе координат МСК 21

Обозначение характерных точек	Координаты, м	
	X	Y
1	2	3
1	414226.68	1203247.17
2	414204.68	1203221.31
3	414191.34	1203205.37
4	414177.97	1203204.44
5	414080.61	1203266.00
6	414120.74	1203302.41
7	414114.91	1203308.04
8	414139.02	1203333.48

Сведения о границах д.Чебелькасы

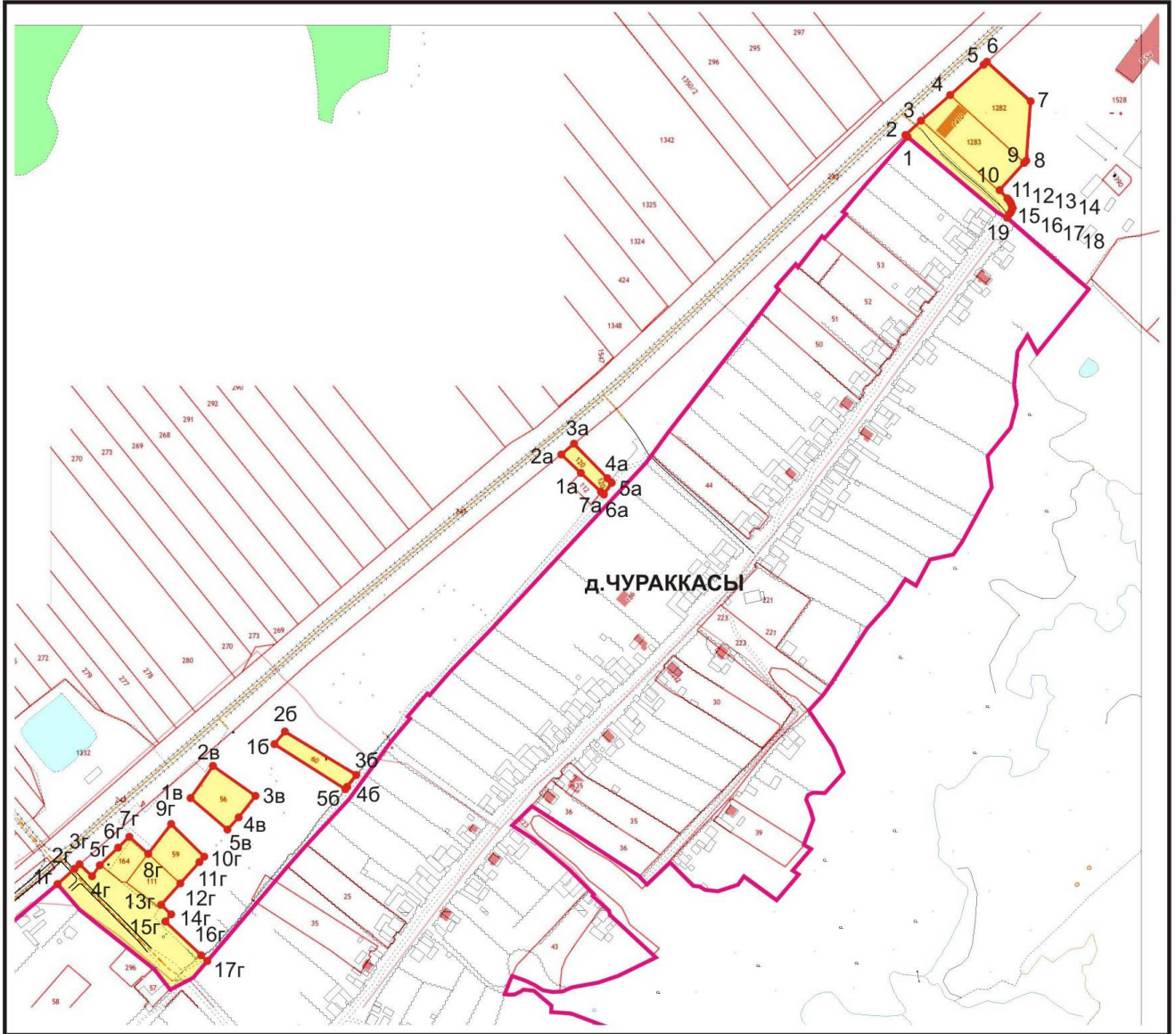


Графическое описание местоположения изменяемой части
границ д.Чебелькасы

**Перечень координат характерных точек
изменяемой части границ д.Чебелькасы
в системе координат МСК 21**

Обозначение характерных точек	Координаты, м	
	X	Y
1	2	3
1	409578.78	1203640.22
2	409644.72	1203613.60
3	409737.34	1203576.22
4	409744.51	1203584.21
5	409769.36	1203460.38
6	409689.77	1203393.09
7	409637.96	1203349.29
8	409486.81	1203128.73
9	409420.07	1203031.34
10	409365.06	1203216.91
11	409384.62	1203228.73

Сведения о границах д. Чураккасы



Графическое описание местоположения изменяемой части
границ д. Чураккасы

**Перечень координат характерных точек
изменяемой части границ д.Чуракасы
в системе координат МСК 21**

Обозначение характерных точек	Координаты, м	
	X	Y
1	2	3
1	408779.61	1206629.50
2	408781.36	1206627.38
3	408796.29	1206644.38
4	408821.89	1206673.65
5	408853.78	1206710.15
6	408854.38	1206710.81
7	408814.03	1206754.32
8	408755.24	1206750.12
9	408752.98	1206748.02
10	408724.61	1206721.73
11	408716.76	1206729.17
12	408715.12	1206730.61
13	408713.00	1206732.11
14	408710.88	1206733.27
15	408707.40	1206734.44
16	408703.98	1206734.85
17	408700.70	1206734.30
18	408698.03	1206733.41
19	408694.43	1206731.60
1а	408442.50	1206293.85
2а	408461.81	1206274.25
3а	408471.80	1206286.77
4а	408435.22	1026323.45
5а	408432.68	1206325.99
6а	408420.19	1206317.00
7а	408422.67	1206314.43
1б	408171.21	1205979.21
2б	408183.42	1205990.89
3б	408140.24	1206062.78
4б	408126.92	1206051.75
5б	408125.87	1206050.89

Генеральный план Ильинского сельского поселения
Моргаушского района Чувашской Республики.
Обязательное приложение к генеральному плану

1В	408117.15	1205894.76
2В	408150.27	1205917.30
3В	408119.29	1205960.84
4В	408099.98	1205945.13
5В	408085.18	1205931.24
1Г	408032.49	1205758.02
2Г	408048.70	1205777.47
3Г	408051.80	1205781.09
4Г	408039.46	1205792.77
5Г	408050.86	1205801.75
6Г	408069.20	1205820.68
7Г	408079.91	1205831.73
8Г	408061.90	1205850.60
9Г	408091.03	1205874.07
10Г	408059.02	1205907.28
11Г	408053.51	1205903.61
12Г	408031.37	1205882.41
13Г	408010.20	1205862.90
14Г	408000.10	1205873.20
15Г	407993.01	1205867.36
16Г	407959.02	1205902.66
17Г	407952.75	1205909.30