

**ТЕКСТОВОЕ И ГРАФИЧЕСКОЕ ОПИСАНИЕ**

*Зона застройки индивидуальными жилыми домами (Ж-1) Ширтанского сельского поселения  
Ибресинского района Чувашской Республики*

(наименование объекта землеустройства)

**Сведения об объекте землеустройства**

№ п/п	Характеристики объекта землеустройства	Описание характеристик
1	2	3
1	Местоположение объекта землеустройства	429700, Российская Федерация, Чувашская Республика-Чувашия, Ибресинский р-н, Ширтанское с/п
2	Площадь объекта землеустройства ± величина погрешности определения площади ( $P \pm \Delta P$ )	334,82 ± 1,60 га
3	Иные характеристики объекта землеустройства	<p>Территориальная зона: Жилая зона  Основной вид разрешенного использования: Для индивидуального жилищного строительства  Вспомогательные виды: Обслуживание жилой застройки  Предельные размеры участков: максимальный = 0,06 минимальный = 0,15  Основной вид разрешенного использования: Для ведения личного подсобного хозяйства  Вспомогательные виды: Обслуживание жилой застройки  Предельные размеры участков: максимальный = 0,10 минимальный = 1,00  Основной вид разрешенного использования: Амбулаторно-поликлиническое обслуживание  Вспомогательные виды: Обслуживание жилой застройки  Предельные размеры участков: максимальный = 0,01 минимальный = 0,50  Основной вид разрешенного использования: Дошкольное, начальное и среднее общее образование  Вспомогательные виды: Обслуживание жилой застройки  Предельные размеры участков: максимальный = 0,10 минимальный = 5,00  Основной вид разрешенного использования: Общественное управление  Вспомогательные виды: Обслуживание жилой застройки  Предельные размеры участков: максимальный = 0,01 минимальный = 0,50  Основной вид разрешенного использования: Коммунальное обслуживание  Вспомогательные виды: Обслуживание жилой застройки  Предельные размеры участков: максимальный = 0,00 минимальный = 0,50  Основной вид разрешенного использования: Магазины  Вспомогательные виды: Обслуживание жилой застройки  Предельные размеры участков: максимальный = 0,00 минимальный = 0,50  Основной вид разрешенного использования: Ведение огородничества  Вспомогательные виды: Обслуживание жилой застройки  Предельные размеры участков: максимальный = 0,01 минимальный = 0,30  Основной вид разрешенного использования: Малоэтажная многоквартирная жилая застройка  Вспомогательные виды: Обслуживание жилой застройки  Предельные размеры участков: максимальный = 0,06 минимальный = 1,00  Основной вид разрешенного использования: Объекты гаражного назначения  Вспомогательные виды: Обслуживание жилой застройки  Предельные размеры участков: максимальный = 0,00 минимальный = 0,20  Основной вид разрешенного использования: Блокированная жилая застройка  Вспомогательные виды: Обслуживание жилой застройки  Предельные размеры участков: максимальный = 0,01 минимальный = 0,30  Основной вид разрешенного использования: Среднеэтажная жилая застройка  Вспомогательные виды: Обслуживание жилой застройки  Предельные размеры участков: максимальный = 0,06 минимальный = 1,00</p>

**ТЕКСТОВОЕ И ГРАФИЧЕСКОЕ ОПИСАНИЕ**

*Зона застройки индивидуальными жилыми домами (Ж-1) Ширтанского сельского поселения  
Ибресинского района Чувашской Республики*

(наименование объекта землеустройства)

**Сведения об объекте землеустройства**

№ п/п	Характеристики объекта землеустройства	Описание характеристик
1	2	3
3	Иные характеристики объекта землеустройства	<p>Основной вид разрешенного использования: Социальное обслуживание  Вспомогательные виды: Обслуживание жилой застройки  Предельные размеры участков: максимальный = 0,01 минимальный = 0,60  Основной вид разрешенного использования: Культурное развитие  Вспомогательные виды: Обслуживание жилой застройки  Предельные размеры участков: максимальный = 0,10 минимальный = 1,00  Основной вид разрешенного использования: Бытовое обслуживание  Вспомогательные виды: Обслуживание жилой застройки  Предельные размеры участков: максимальный = 0,01 минимальный = 0,50  Основной вид разрешенного использования: Религиозное использование  Вспомогательные виды: Обслуживание жилой застройки  Предельные размеры участков: максимальный = 0,01 минимальный = 5,00  Основной вид разрешенного использования: Амбулаторное ветеринарное обслуживание  Вспомогательные виды: Обслуживание жилой застройки  Предельные размеры участков: максимальный = 0,01 минимальный = 0,50  Основной вид разрешенного использования: Деловое управление  Вспомогательные виды: Обслуживание жилой застройки  Предельные размеры участков: максимальный = 0,12 минимальный = 0,50  Основной вид разрешенного использования: Рынки  Вспомогательные виды: Обслуживание жилой застройки  Предельные размеры участков: максимальный = 0,10 минимальный = 1,00  Основной вид разрешенного использования: Банковская и страховая деятельность  Вспомогательные виды: Обслуживание жилой застройки  Предельные размеры участков: максимальный = 0,05 минимальный = 0,50  Основной вид разрешенного использования: Общественное питание  Вспомогательные виды: Обслуживание жилой застройки  Предельные размеры участков: максимальный = 0,00 минимальный = 0,50  Основной вид разрешенного использования: Обслуживание автотранспорта  Вспомогательные виды: Обслуживание жилой застройки  Предельные размеры участков: максимальный = 0,04 минимальный = 0,60  Основной вид разрешенного использования: Объекты придорожного сервиса  Вспомогательные виды: Обслуживание жилой застройки  Предельные размеры участков: максимальный = 0,01 минимальный = 0,50  Основной вид разрешенного использования: Спорт  Вспомогательные виды: Обслуживание жилой застройки  Предельные размеры участков: максимальный = 0,01 минимальный = 2,00  Основной вид разрешенного использования: Связь  Вспомогательные виды: Обслуживание жилой застройки  Предельные размеры участков: максимальный = 0,01 минимальный = 0,50  Основной вид разрешенного использования: Историко-культурная деятельность  Вспомогательные виды: Обслуживание жилой застройки  Предельные размеры участков: максимальный = 0,00 минимальный = 0,50  Основной вид разрешенного использования: Гидротехнические сооружения  Вспомогательные виды: Обслуживание жилой застройки  Предельные размеры участков: максимальный = 0,01 минимальный = 5,00  Кадастровый район: 21:10  Номер: 2853696  Индекс: 429701  Орган власти: Администрация Ширтанского сельского поселения  Ибресинского района Чувашской Республики</p>

**ТЕКСТОВОЕ И ГРАФИЧЕСКОЕ ОПИСАНИЕ**

*Зона застройки индивидуальными жилыми домами (Ж-1) Ширтанского сельского поселения  
Ибресинского района Чувашской Республики*

(наименование объекта землеустройства)

**Сведения об объекте землеустройства**

<b>№ п/п</b>	<b>Характеристики объекта землеустройства</b>	<b>Описание характеристик</b>
<b>1</b>	<b>2</b>	<b>3</b>
3	Иные характеристики объекта землеустройства	

**ТЕКСТОВОЕ И ГРАФИЧЕСКОЕ ОПИСАНИЕ**

*Зона застройки индивидуальными жилыми домами (Ж-1) Ширтанского сельского поселения  
Ибресинского района Чувашской Республики*

(наименование объекта землеустройства)

**Сведения об объекте землеустройства**

№ п/п	Характеристики объекта землеустройства	Описание характеристик
1	2	3
3	Иные характеристики объекта землеустройства	—

**ТЕКСТОВОЕ И ГРАФИЧЕСКОЕ ОПИСАНИЕ**

*Зона застройки индивидуальными жилыми домами (Ж-1) Ширтанского сельского поселения  
Ибресинского района Чувашской Республики*

(наименование объекта землеустройства)

**Сведения о местоположении границ объекта землеустройства**

1. Система координат МСК-21

**2. Сведения о характерных точках границ объекта землеустройства**

Обозначение характерных точек границы	Координаты, м		Метод определения координат и средняя квадратическая погрешность положения характерной точки (Mt), м	Описание закрепления точки
	X	Y		
1	2	3	4	5
Ж-1 (1)				
1	312 100,80	1 220 424,45	Метод спутниковых геодезических измерений (определений) Mt =0,10	-
2	312 057,95	1 220 494,49	Метод спутниковых геодезических измерений (определений) Mt =0,10	-
3	312 009,32	1 220 656,84	Метод спутниковых геодезических измерений (определений) Mt =0,10	-
4	311 722,54	1 220 645,65	Метод спутниковых геодезических измерений (определений) Mt =0,10	-
5	311 722,81	1 220 612,23	Метод спутниковых геодезических измерений (определений) Mt =0,10	-
6	311 559,89	1 220 613,29	Метод спутниковых геодезических измерений (определений) Mt =0,10	-
7	311 560,26	1 220 976,16	Метод спутниковых геодезических измерений (определений) Mt =0,10	-
8	310 964,07	1 220 856,87	Метод спутниковых геодезических измерений (определений) Mt =0,10	-
9	310 923,53	1 220 836,22	Метод спутниковых геодезических измерений (определений) Mt =0,10	-
10	310 935,73	1 220 774,69	Метод спутниковых геодезических измерений (определений) Mt =0,10	-
11	311 111,09	1 220 441,13	Метод спутниковых геодезических измерений (определений) Mt =0,10	-
12	311 188,17	1 220 439,87	Метод спутниковых геодезических измерений (определений) Mt =0,10	-
13	311 391,18	1 220 188,66	Метод спутниковых геодезических измерений (определений) Mt =0,10	-
14	311 591,51	1 220 195,35	Метод спутниковых геодезических измерений (определений) Mt =0,10	-

**ТЕКСТОВОЕ И ГРАФИЧЕСКОЕ ОПИСАНИЕ**

*Зона застройки индивидуальными жилыми домами (Ж-1) Ширтанского сельского поселения  
Ибресинского района Чувашской Республики*

(наименование объекта землеустройства)

**Сведения о местоположении границ объекта землеустройства**

1	2	3	4	5
15	311 703,15	1 220 353,62	Метод спутниковых геодезических измерений (определений) Mt =0,10	-
16	311 884,89	1 220 364,29	Метод спутниковых геодезических измерений (определений) Mt =0,10	-
17	311 954,95	1 220 412,50	Метод спутниковых геодезических измерений (определений) Mt =0,10	-
18	311 992,23	1 220 337,28	Метод спутниковых геодезических измерений (определений) Mt =0,10	-
1	312 100,80	1 220 424,45	Метод спутниковых геодезических измерений (определений) Mt =0,10	-
<b>Ж-1 (2)</b>				
19	314 732,71	1 218 060,55	Метод спутниковых геодезических измерений (определений) Mt =0,10	-
20	314 940,12	1 218 245,77	Метод спутниковых геодезических измерений (определений) Mt =0,10	-
21	314 929,46	1 218 265,02	Метод спутниковых геодезических измерений (определений) Mt =0,10	-
22	314 904,28	1 218 310,51	Метод спутниковых геодезических измерений (определений) Mt =0,10	-
23	314 880,25	1 218 353,91	Метод спутниковых геодезических измерений (определений) Mt =0,10	-
24	314 854,93	1 218 399,66	Метод спутниковых геодезических измерений (определений) Mt =0,10	-
25	314 830,71	1 218 443,40	Метод спутниковых геодезических измерений (определений) Mt =0,10	-
26	314 805,44	1 218 489,08	Метод спутниковых геодезических измерений (определений) Mt =0,10	-
27	314 737,45	1 218 458,09	Метод спутниковых геодезических измерений (определений) Mt =0,10	-
28	314 713,84	1 218 462,14	Метод спутниковых геодезических измерений (определений) Mt =0,10	-
29	314 692,99	1 218 471,39	Метод спутниковых геодезических измерений (определений) Mt =0,10	-

**ТЕКСТОВОЕ И ГРАФИЧЕСКОЕ ОПИСАНИЕ**

*Зона застройки индивидуальными жилыми домами (Ж-1) Ширтанского сельского поселения  
Ибресинского района Чувашской Республики*

(наименование объекта землеустройства)

**Сведения о местоположении границ объекта землеустройства**

1	2	3	4	5
30	314 623,05	1 218 514,27	Метод спутниковых геодезических измерений (определений) Mt =0,10	-
31	314 597,74	1 218 526,42	Метод спутниковых геодезических измерений (определений) Mt =0,10	-
32	314 523,34	1 218 521,76	Метод спутниковых геодезических измерений (определений) Mt =0,10	-
33	314 451,01	1 218 519,41	Метод спутниковых геодезических измерений (определений) Mt =0,10	-
34	314 378,17	1 218 531,94	Метод спутниковых геодезических измерений (определений) Mt =0,10	-
35	314 334,81	1 218 563,48	Метод спутниковых геодезических измерений (определений) Mt =0,10	-
36	314 270,05	1 218 620,17	Метод спутниковых геодезических измерений (определений) Mt =0,10	-
37	314 200,06	1 218 677,40	Метод спутниковых геодезических измерений (определений) Mt =0,10	-
38	314 172,87	1 218 689,93	Метод спутниковых геодезических измерений (определений) Mt =0,10	-
39	314 228,62	1 218 754,82	Метод спутниковых геодезических измерений (определений) Mt =0,10	-
40	314 596,99	1 218 693,84	Метод спутниковых геодезических измерений (определений) Mt =0,10	-
41	314 762,63	1 218 967,44	Метод спутниковых геодезических измерений (определений) Mt =0,10	-
42	314 999,97	1 218 990,52	Метод спутниковых геодезических измерений (определений) Mt =0,10	-
43	314 901,45	1 219 236,83	Метод спутниковых геодезических измерений (определений) Mt =0,10	-
44	314 832,40	1 219 233,78	Метод спутниковых геодезических измерений (определений) Mt =0,10	-
45	314 769,44	1 219 214,48	Метод спутниковых геодезических измерений (определений) Mt =0,10	-

**ТЕКСТОВОЕ И ГРАФИЧЕСКОЕ ОПИСАНИЕ**

*Зона застройки индивидуальными жилыми домами (Ж-1) Ширтанского сельского поселения  
Ибресинского района Чувашской Республики*

(наименование объекта землеустройства)

**Сведения о местоположении границ объекта землеустройства**

1	2	3	4	5
46	314 764,46	1 219 193,42	Метод спутниковых геодезических измерений (определений) Mt =0,10	-
47	314 270,65	1 219 122,37	Метод спутниковых геодезических измерений (определений) Mt =0,10	-
48	314 252,91	1 219 101,48	Метод спутниковых геодезических измерений (определений) Mt =0,10	-
49	314 102,88	1 219 078,49	Метод спутниковых геодезических измерений (определений) Mt =0,10	-
50	313 999,66	1 219 227,33	Метод спутниковых геодезических измерений (определений) Mt =0,10	-
51	313 926,67	1 219 219,22	Метод спутниковых геодезических измерений (определений) Mt =0,10	-
52	313 936,60	1 219 089,24	Метод спутниковых геодезических измерений (определений) Mt =0,10	-
53	313 817,90	1 219 076,60	Метод спутниковых геодезических измерений (определений) Mt =0,10	-
54	313 818,35	1 219 028,31	Метод спутниковых геодезических измерений (определений) Mt =0,10	-
55	313 615,75	1 219 016,25	Метод спутниковых геодезических измерений (определений) Mt =0,10	-
56	313 408,99	1 219 046,36	Метод спутниковых геодезических измерений (определений) Mt =0,10	-
57	313 192,79	1 219 132,11	Метод спутниковых геодезических измерений (определений) Mt =0,10	-
58	312 939,73	1 219 187,49	Метод спутниковых геодезических измерений (определений) Mt =0,10	-
59	312 856,23	1 218 859,05	Метод спутниковых геодезических измерений (определений) Mt =0,10	-
60	313 137,33	1 218 803,53	Метод спутниковых геодезических измерений (определений) Mt =0,10	-
61	313 072,88	1 218 577,68	Метод спутниковых геодезических измерений (определений) Mt =0,10	-



**ТЕКСТОВОЕ И ГРАФИЧЕСКОЕ ОПИСАНИЕ**

*Зона застройки индивидуальными жилыми домами (Ж-1) Ширтанского сельского поселения  
Ибресинского района Чувашской Республики*

(наименование объекта землеустройства)

**Сведения о местоположении границ объекта землеустройства**

1	2	3	4	5
62	312 849,54	1 218 640,17	Метод спутниковых геодезических измерений (определений) Mt =0,10	-
63	312 716,02	1 218 222,43	Метод спутниковых геодезических измерений (определений) Mt =0,10	-
64	312 931,43	1 218 149,72	Метод спутниковых геодезических измерений (определений) Mt =0,10	-
65	312 957,48	1 218 200,05	Метод спутниковых геодезических измерений (определений) Mt =0,10	-
66	313 036,61	1 218 171,77	Метод спутниковых геодезических измерений (определений) Mt =0,10	-
67	313 132,30	1 218 235,04	Метод спутниковых геодезических измерений (определений) Mt =0,10	-
68	313 193,21	1 218 359,19	Метод спутниковых геодезических измерений (определений) Mt =0,10	-
69	313 165,95	1 218 420,69	Метод спутниковых геодезических измерений (определений) Mt =0,10	-
70	313 231,30	1 218 615,10	Метод спутниковых геодезических измерений (определений) Mt =0,10	-
71	313 356,16	1 218 574,57	Метод спутниковых геодезических измерений (определений) Mt =0,10	-
72	313 409,84	1 218 690,02	Метод спутниковых геодезических измерений (определений) Mt =0,10	-
73	313 600,96	1 218 693,26	Метод спутниковых геодезических измерений (определений) Mt =0,10	-
74	313 680,60	1 218 606,44	Метод спутниковых геодезических измерений (определений) Mt =0,10	-
75	313 594,00	1 218 501,82	Метод спутниковых геодезических измерений (определений) Mt =0,10	-
76	313 702,23	1 218 389,06	Метод спутниковых геодезических измерений (определений) Mt =0,10	-
77	313 845,13	1 218 288,14	Метод спутниковых геодезических измерений (определений) Mt =0,10	-

**ТЕКСТОВОЕ И ГРАФИЧЕСКОЕ ОПИСАНИЕ**

*Зона застройки индивидуальными жилыми домами (Ж-1) Ширтанского сельского поселения  
Ибресинского района Чувашской Республики*

(наименование объекта землеустройства)

**Сведения о местоположении границ объекта землеустройства**

1	2	3	4	5
78	313 957,25	1 218 411,31	Метод спутниковых геодезических измерений (определений) Mt =0,10	-
79	313 982,21	1 218 468,04	Метод спутниковых геодезических измерений (определений) Mt =0,10	-
80	313 986,15	1 218 470,54	Метод спутниковых геодезических измерений (определений) Mt =0,10	-
81	314 007,62	1 218 439,21	Метод спутниковых геодезических измерений (определений) Mt =0,10	-
82	314 012,41	1 218 433,32	Метод спутниковых геодезических измерений (определений) Mt =0,10	-
83	314 037,29	1 218 412,40	Метод спутниковых геодезических измерений (определений) Mt =0,10	-
84	314 053,53	1 218 401,56	Метод спутниковых геодезических измерений (определений) Mt =0,10	-
85	314 082,30	1 218 384,93	Метод спутниковых геодезических измерений (определений) Mt =0,10	-
86	314 121,51	1 218 363,44	Метод спутниковых геодезических измерений (определений) Mt =0,10	-
87	314 223,36	1 218 311,04	Метод спутниковых геодезических измерений (определений) Mt =0,10	-
88	314 404,27	1 218 218,90	Метод спутниковых геодезических измерений (определений) Mt =0,10	-
89	314 723,10	1 218 055,52	Метод спутниковых геодезических измерений (определений) Mt =0,10	-
19	314 732,71	1 218 060,55	Метод спутниковых геодезических измерений (определений) Mt =0,10	-
<b>Ж-1 (3)</b>				
90	314 787,81	1 217 604,58	Метод спутниковых геодезических измерений (определений) Mt =0,10	-
91	314 757,32	1 217 645,19	Метод спутниковых геодезических измерений (определений) Mt =0,10	-
92	314 738,53	1 217 683,31	Метод спутниковых геодезических измерений (определений) Mt =0,10	-

**ТЕКСТОВОЕ И ГРАФИЧЕСКОЕ ОПИСАНИЕ**

*Зона застройки индивидуальными жилыми домами (Ж-1) Ширтанского сельского поселения  
Ибресинского района Чувашской Республики*

(наименование объекта землеустройства)

**Сведения о местоположении границ объекта землеустройства**

1	2	3	4	5
93	314 792,49	1 217 895,58	Метод спутниковых геодезических измерений (определений) Mt =0,10	-
94	314 801,86	1 217 932,30	Метод спутниковых геодезических измерений (определений) Mt =0,10	-
95	314 696,97	1 218 041,77	Метод спутниковых геодезических измерений (определений) Mt =0,10	-
96	314 702,49	1 218 044,73	Метод спутниковых геодезических измерений (определений) Mt =0,10	-
97	314 672,38	1 218 060,20	Метод спутниковых геодезических измерений (определений) Mt =0,10	-
98	314 634,73	1 217 972,52	Метод спутниковых геодезических измерений (определений) Mt =0,10	-
99	314 663,03	1 217 958,72	Метод спутниковых геодезических измерений (определений) Mt =0,10	-
100	314 451,37	1 217 510,36	Метод спутниковых геодезических измерений (определений) Mt =0,10	-
101	314 487,99	1 217 424,56	Метод спутниковых геодезических измерений (определений) Mt =0,10	-
102	314 663,20	1 217 499,38	Метод спутниковых геодезических измерений (определений) Mt =0,10	-
103	314 736,27	1 217 530,58	Метод спутниковых геодезических измерений (определений) Mt =0,10	-
104	314 817,37	1 217 565,21	Метод спутниковых геодезических измерений (определений) Mt =0,10	-
90	314 787,81	1 217 604,58	Метод спутниковых геодезических измерений (определений) Mt =0,10	-
<b>Ж-1 (4)</b>				
105	312 960,02	1 215 991,08	Метод спутниковых геодезических измерений (определений) Mt =0,10	-
106	312 933,22	1 216 441,59	Метод спутниковых геодезических измерений (определений) Mt =0,10	-
107	312 845,43	1 216 539,74	Метод спутниковых геодезических измерений (определений) Mt =0,10	-

**ТЕКСТОВОЕ И ГРАФИЧЕСКОЕ ОПИСАНИЕ**

*Зона застройки индивидуальными жилыми домами (Ж-1) Ширтанского сельского поселения  
Ибресинского района Чувашской Республики*

(наименование объекта землеустройства)

**Сведения о местоположении границ объекта землеустройства**

1	2	3	4	5
108	312 844,31	1 216 563,96	Метод спутниковых геодезических измерений (определений) Mt =0,10	-
109	312 815,48	1 216 633,49	Метод спутниковых геодезических измерений (определений) Mt =0,10	-
110	312 725,45	1 216 650,58	Метод спутниковых геодезических измерений (определений) Mt =0,10	-
111	312 648,33	1 216 688,57	Метод спутниковых геодезических измерений (определений) Mt =0,10	-
112	312 523,34	1 216 679,45	Метод спутниковых геодезических измерений (определений) Mt =0,10	-
113	312 488,01	1 216 655,90	Метод спутниковых геодезических измерений (определений) Mt =0,10	-
114	312 497,19	1 216 539,18	Метод спутниковых геодезических измерений (определений) Mt =0,10	-
115	312 471,02	1 216 369,80	Метод спутниковых геодезических измерений (определений) Mt =0,10	-
116	312 472,70	1 216 274,79	Метод спутниковых геодезических измерений (определений) Mt =0,10	-
117	312 637,42	1 216 000,54	Метод спутниковых геодезических измерений (определений) Mt =0,10	-
118	312 640,84	1 215 921,14	Метод спутниковых геодезических измерений (определений) Mt =0,10	-
119	312 858,79	1 215 952,09	Метод спутниковых геодезических измерений (определений) Mt =0,10	-
120	312 882,28	1 215 940,75	Метод спутниковых геодезических измерений (определений) Mt =0,10	-
121	312 915,07	1 215 941,56	Метод спутниковых геодезических измерений (определений) Mt =0,10	-
105	312 960,02	1 215 991,08	Метод спутниковых геодезических измерений (определений) Mt =0,10	-
<b>Ж-1 (5)</b>				
122	313 031,53	1 214 509,73	Метод спутниковых геодезических измерений (определений) Mt =0,10	-

**ТЕКСТОВОЕ И ГРАФИЧЕСКОЕ ОПИСАНИЕ**

*Зона застройки индивидуальными жилыми домами (Ж-1) Ширтанского сельского поселения  
Ибресинского района Чувашской Республики*

(наименование объекта землеустройства)

**Сведения о местоположении границ объекта землеустройства**

1	2	3	4	5
123	313 020,87	1 214 544,22	Метод спутниковых геодезических измерений (определений) Mt =0,10	-
124	312 990,33	1 214 583,43	Метод спутниковых геодезических измерений (определений) Mt =0,10	-
125	312 919,93	1 214 558,37	Метод спутниковых геодезических измерений (определений) Mt =0,10	-
126	312 908,92	1 214 588,27	Метод спутниковых геодезических измерений (определений) Mt =0,10	-
127	312 725,89	1 214 538,27	Метод спутниковых геодезических измерений (определений) Mt =0,10	-
128	312 576,55	1 214 510,03	Метод спутниковых геодезических измерений (определений) Mt =0,10	-
129	312 423,77	1 214 475,23	Метод спутниковых геодезических измерений (определений) Mt =0,10	-
130	312 199,85	1 214 397,42	Метод спутниковых геодезических измерений (определений) Mt =0,10	-
131	312 042,96	1 214 298,68	Метод спутниковых геодезических измерений (определений) Mt =0,10	-
132	311 923,83	1 214 209,18	Метод спутниковых геодезических измерений (определений) Mt =0,10	-
133	311 983,06	1 213 771,48	Метод спутниковых геодезических измерений (определений) Mt =0,10	-
134	312 082,42	1 213 724,52	Метод спутниковых геодезических измерений (определений) Mt =0,10	-
135	312 085,56	1 213 678,91	Метод спутниковых геодезических измерений (определений) Mt =0,10	-
136	312 295,86	1 213 690,76	Метод спутниковых геодезических измерений (определений) Mt =0,10	-
137	312 295,19	1 213 735,51	Метод спутниковых геодезических измерений (определений) Mt =0,10	-
138	312 270,81	1 213 764,57	Метод спутниковых геодезических измерений (определений) Mt =0,10	-

**ТЕКСТОВОЕ И ГРАФИЧЕСКОЕ ОПИСАНИЕ**

*Зона застройки индивидуальными жилыми домами (Ж-1) Ширтанского сельского поселения  
Ибресинского района Чувашской Республики*

(наименование объекта землеустройства)

**Сведения о местоположении границ объекта землеустройства**

1	2	3	4	5
139	312 276,83	1 213 799,28	Метод спутниковых геодезических измерений (определений) Mt =0,10	-
140	312 326,92	1 213 795,28	Метод спутниковых геодезических измерений (определений) Mt =0,10	-
141	312 333,50	1 213 989,30	Метод спутниковых геодезических измерений (определений) Mt =0,10	-
142	312 324,31	1 214 043,50	Метод спутниковых геодезических измерений (определений) Mt =0,10	-
143	312 276,81	1 214 181,28	Метод спутниковых геодезических измерений (определений) Mt =0,10	-
144	312 516,57	1 214 243,26	Метод спутниковых геодезических измерений (определений) Mt =0,10	-
145	312 547,79	1 214 130,10	Метод спутниковых геодезических измерений (определений) Mt =0,10	-
146	312 824,85	1 214 207,17	Метод спутниковых геодезических измерений (определений) Mt =0,10	-
147	312 830,71	1 214 296,92	Метод спутниковых геодезических измерений (определений) Mt =0,10	-
148	312 929,24	1 214 333,01	Метод спутниковых геодезических измерений (определений) Mt =0,10	-
149	312 928,14	1 214 377,39	Метод спутниковых геодезических измерений (определений) Mt =0,10	-
150	312 967,35	1 214 401,81	Метод спутниковых геодезических измерений (определений) Mt =0,10	-
151	312 980,40	1 214 427,91	Метод спутниковых геодезических измерений (определений) Mt =0,10	-
152	312 970,05	1 214 470,66	Метод спутниковых геодезических измерений (определений) Mt =0,10	-
122	313 031,53	1 214 509,73	Метод спутниковых геодезических измерений (определений) Mt =0,10	-
<b>Ж-1 (6)</b>				
153	312 610,09	1 212 035,35	Метод спутниковых геодезических измерений (определений) Mt =0,10	-

**ТЕКСТОВОЕ И ГРАФИЧЕСКОЕ ОПИСАНИЕ**

*Зона застройки индивидуальными жилыми домами (Ж-1) Ширтанского сельского поселения  
Ибресинского района Чувашской Республики*

(наименование объекта землеустройства)

**Сведения о местоположении границ объекта землеустройства**

1	2	3	4	5
154	312 577,51	1 212 077,89	Метод спутниковых геодезических измерений (определений) Mt =0,10	-
155	312 595,21	1 212 100,01	Метод спутниковых геодезических измерений (определений) Mt =0,10	-
156	312 517,21	1 212 195,71	Метод спутниковых геодезических измерений (определений) Mt =0,10	-
157	312 403,22	1 212 292,94	Метод спутниковых геодезических измерений (определений) Mt =0,10	-
158	312 348,09	1 212 307,75	Метод спутниковых геодезических измерений (определений) Mt =0,10	-
159	312 290,26	1 212 344,78	Метод спутниковых геодезических измерений (определений) Mt =0,10	-
160	312 227,55	1 212 445,34	Метод спутниковых геодезических измерений (определений) Mt =0,10	-
161	312 174,65	1 212 427,11	Метод спутниковых геодезических измерений (определений) Mt =0,10	-
162	312 101,45	1 212 475,18	Метод спутниковых геодезических измерений (определений) Mt =0,10	-
163	311 991,24	1 212 385,85	Метод спутниковых геодезических измерений (определений) Mt =0,10	-
164	312 070,57	1 212 263,22	Метод спутниковых геодезических измерений (определений) Mt =0,10	-
165	312 057,76	1 212 250,45	Метод спутниковых геодезических измерений (определений) Mt =0,10	-
166	311 925,53	1 212 176,34	Метод спутниковых геодезических измерений (определений) Mt =0,10	-
167	311 887,17	1 212 130,99	Метод спутниковых геодезических измерений (определений) Mt =0,10	-
168	312 104,39	1 211 738,53	Метод спутниковых геодезических измерений (определений) Mt =0,10	-
169	312 279,85	1 211 813,26	Метод спутниковых геодезических измерений (определений) Mt =0,10	-

**ТЕКСТОВОЕ И ГРАФИЧЕСКОЕ ОПИСАНИЕ**

*Зона застройки индивидуальными жилыми домами (Ж-1) Ширтанского сельского поселения  
Ибресинского района Чувашской Республики*

(наименование объекта землеустройства)

**Сведения о местоположении границ объекта землеустройства**

1	2	3	4	5
170	312 366,60	1 211 829,43	Метод спутниковых геодезических измерений (определений) Mt =0,10	-
171	312 420,74	1 211 901,16	Метод спутниковых геодезических измерений (определений) Mt =0,10	-
172	312 413,22	1 212 002,10	Метод спутниковых геодезических измерений (определений) Mt =0,10	-
173	312 445,30	1 212 041,38	Метод спутниковых геодезических измерений (определений) Mt =0,10	-
174	312 484,58	1 212 018,15	Метод спутниковых геодезических измерений (определений) Mt =0,10	-
175	312 509,47	1 212 043,04	Метод спутниковых геодезических измерений (определений) Mt =0,10	-
176	312 578,28	1 212 001,24	Метод спутниковых геодезических измерений (определений) Mt =0,10	-
153	312 610,09	1 212 035,35	Метод спутниковых геодезических измерений (определений) Mt =0,10	-
<b>Ж-1 (7)</b>				
177	313 184,96	1 221 406,81	Метод спутниковых геодезических измерений (определений) Mt =0,10	-
178	313 264,11	1 221 582,78	Метод спутниковых геодезических измерений (определений) Mt =0,10	-
179	313 332,58	1 221 572,29	Метод спутниковых геодезических измерений (определений) Mt =0,10	-
180	313 368,53	1 221 641,22	Метод спутниковых геодезических измерений (определений) Mt =0,10	-
181	313 355,36	1 221 661,08	Метод спутниковых геодезических измерений (определений) Mt =0,10	-
182	313 378,61	1 221 714,84	Метод спутниковых геодезических измерений (определений) Mt =0,10	-
183	313 365,65	1 221 773,44	Метод спутниковых геодезических измерений (определений) Mt =0,10	-
184	313 391,28	1 221 815,88	Метод спутниковых геодезических измерений (определений) Mt =0,10	-



**ТЕКСТОВОЕ И ГРАФИЧЕСКОЕ ОПИСАНИЕ**

*Зона застройки индивидуальными жилыми домами (Ж-1) Ширтанского сельского поселения  
Ибресинского района Чувашской Республики*

(наименование объекта землеустройства)

**Сведения о местоположении границ объекта землеустройства**

1	2	3	4	5
185	313 419,69	1 221 808,31	Метод спутниковых геодезических измерений (определений) Mt =0,10	-
186	313 434,43	1 221 896,70	Метод спутниковых геодезических измерений (определений) Mt =0,10	-
187	313 473,65	1 221 902,18	Метод спутниковых геодезических измерений (определений) Mt =0,10	-
188	313 487,51	1 222 008,34	Метод спутниковых геодезических измерений (определений) Mt =0,10	-
189	313 474,50	1 222 035,76	Метод спутниковых геодезических измерений (определений) Mt =0,10	-
190	313 504,32	1 222 136,24	Метод спутниковых геодезических измерений (определений) Mt =0,10	-
191	313 556,00	1 222 166,64	Метод спутниковых геодезических измерений (определений) Mt =0,10	-
192	313 626,93	1 222 300,46	Метод спутниковых геодезических измерений (определений) Mt =0,10	-
193	313 688,43	1 222 330,38	Метод спутниковых геодезических измерений (определений) Mt =0,10	-
194	313 708,11	1 222 424,12	Метод спутниковых геодезических измерений (определений) Mt =0,10	-
195	313 605,17	1 222 443,12	Метод спутниковых геодезических измерений (определений) Mt =0,10	-
196	313 584,39	1 222 467,65	Метод спутниковых геодезических измерений (определений) Mt =0,10	-
197	313 468,85	1 222 496,03	Метод спутниковых геодезических измерений (определений) Mt =0,10	-
198	313 338,20	1 222 499,11	Метод спутниковых геодезических измерений (определений) Mt =0,10	-
199	313 305,54	1 222 481,07	Метод спутниковых геодезических измерений (определений) Mt =0,10	-
200	313 259,09	1 222 253,89	Метод спутниковых геодезических измерений (определений) Mt =0,10	-

**ТЕКСТОВОЕ И ГРАФИЧЕСКОЕ ОПИСАНИЕ**

*Зона застройки индивидуальными жилыми домами (Ж-1) Ширтанского сельского поселения  
Ибресинского района Чувашской Республики*

(наименование объекта землеустройства)

**Сведения о местоположении границ объекта землеустройства**

1	2	3	4	5
201	313 192,82	1 222 223,98	Метод спутниковых геодезических измерений (определений) Mt =0,10	-
202	313 135,49	1 222 233,43	Метод спутниковых геодезических измерений (определений) Mt =0,10	-
203	313 050,31	1 221 825,18	Метод спутниковых геодезических измерений (определений) Mt =0,10	-
204	313 014,92	1 221 713,13	Метод спутниковых геодезических измерений (определений) Mt =0,10	-
205	313 049,67	1 221 699,43	Метод спутниковых геодезических измерений (определений) Mt =0,10	-
206	313 003,29	1 221 558,28	Метод спутниковых геодезических измерений (определений) Mt =0,10	-
207	313 131,86	1 221 505,08	Метод спутниковых геодезических измерений (определений) Mt =0,10	-
208	313 106,86	1 221 452,68	Метод спутниковых геодезических измерений (определений) Mt =0,10	-
177	313 184,96	1 221 406,81	Метод спутниковых геодезических измерений (определений) Mt =0,10	-

**3. Сведения о характерных точках части (частей) границы объекта землеустройства**

-				
-	-	-	-	-

**4. Сведения о частях границ объекта землеустройства, совпадающих с местоположением внешних границ природных объектов и (или) объектов**

Обозначение части границы		Описание прохождения части границы
от точки	до точки	
1	2	3
Ж-1 (1)		
Ж-1 (2)		
Ж-1 (3)		
Ж-1 (4)		
Ж-1 (5)		
Ж-1 (6)		
Ж-1 (7)		

**ТЕКСТОВОЕ И ГРАФИЧЕСКОЕ ОПИСАНИЕ**

*Зона застройки индивидуальными жилыми домами (Ж-1) Ширтанского сельского поселения  
Ибресинского района Чувашской Республики*

(наименование объекта землеустройства)

**Сведения о местоположении измененных (уточненных) границ объекта землеустройства**

1. Система координат МСК-21

**2. Сведения о характерных точках границ объекта землеустройства**

Обозначение характерных точек границы	Существующие координаты, м		Измененные (уточненные) координаты, м		Метод определения координат и средняя квадратическая погрешность положения характерной точки (Mt), м	Описание  закрепления точки
	X	Y	X	Y		
1	2	3	4	5	6	7
–	–	–	–	–	–	–

**3. Сведения о характерных точках части (частей) границы объекта землеустройства**

–	–	–	–	–	–	–
---	---	---	---	---	---	---

**4. Сведения о частях границ объекта землеустройства, совпадающих с местоположением внешних границ природных объектов и (или) объектов**

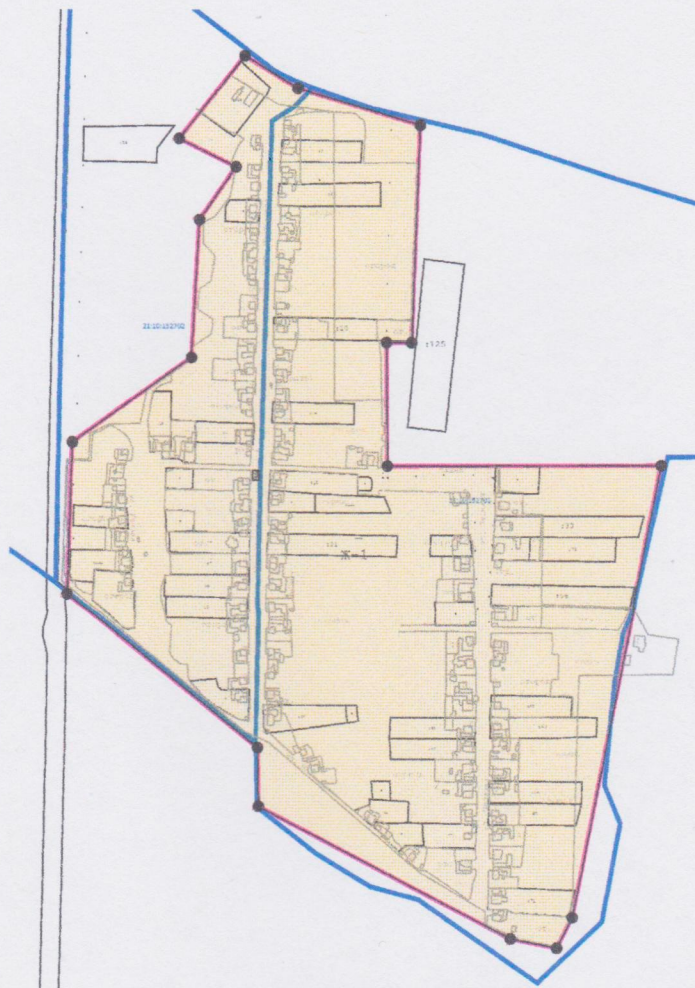
Обозначение части границы		Существующее описание прохождения части границы	Измененное (уточненное) описание прохождения части границ
от точки	до точки		
1	2	3	4
–	–	–	–

## ТЕКСТОВОЕ И ГРАФИЧЕСКОЕ ОПИСАНИЕ

Зона застройки индивидуальными жилыми домами (Ж-1) Ширтанского сельского поселения  
Ибресинского района Чувашской Республики





(наименование объекта землеустройства)

## План границ объекта землеустройства



Масштаб 1:10 000

## Используемые условные знаки и обозначения:

-  - Муниципальная граница
-  - Граница населенного пункта
-  - граница кадастрового квартала
- 58**  - Характерная точка границы зоны

Подпись

Дата « *10* » *12* 20 *18* г.

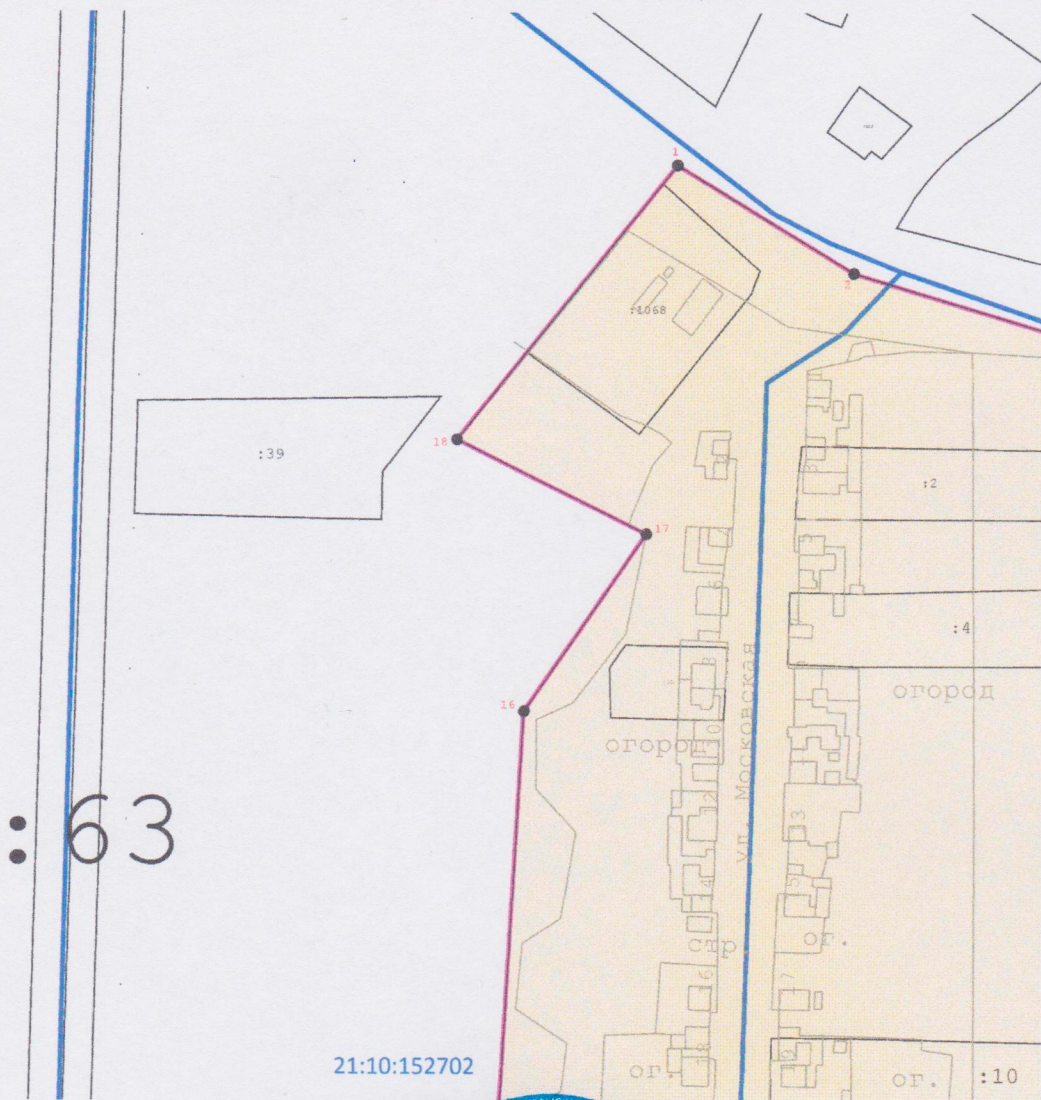
Место для оттиска печати и подписавшего карту (план) объекта землеустройства

**ТЕКСТОВОЕ И ГРАФИЧЕСКОЕ ОПИСАНИЕ**

**Зона застройки индивидуальными жилыми домами (Ж-1) Ширтанского сельского поселения  
Ибресинского района Чувашской Республики**  
(наименование объекта землеустройства)

**План границ объекта землеустройства**

A1



21:10:152702

Масштаб 1:1000

Подпись \_\_\_\_\_

Дата \_\_\_\_\_

Кузнецов  
Владимир  
Валерьевич

20 \_\_\_\_\_ г.

Место для оттиска печати лица, составившего схему (план) объекта землеустройства



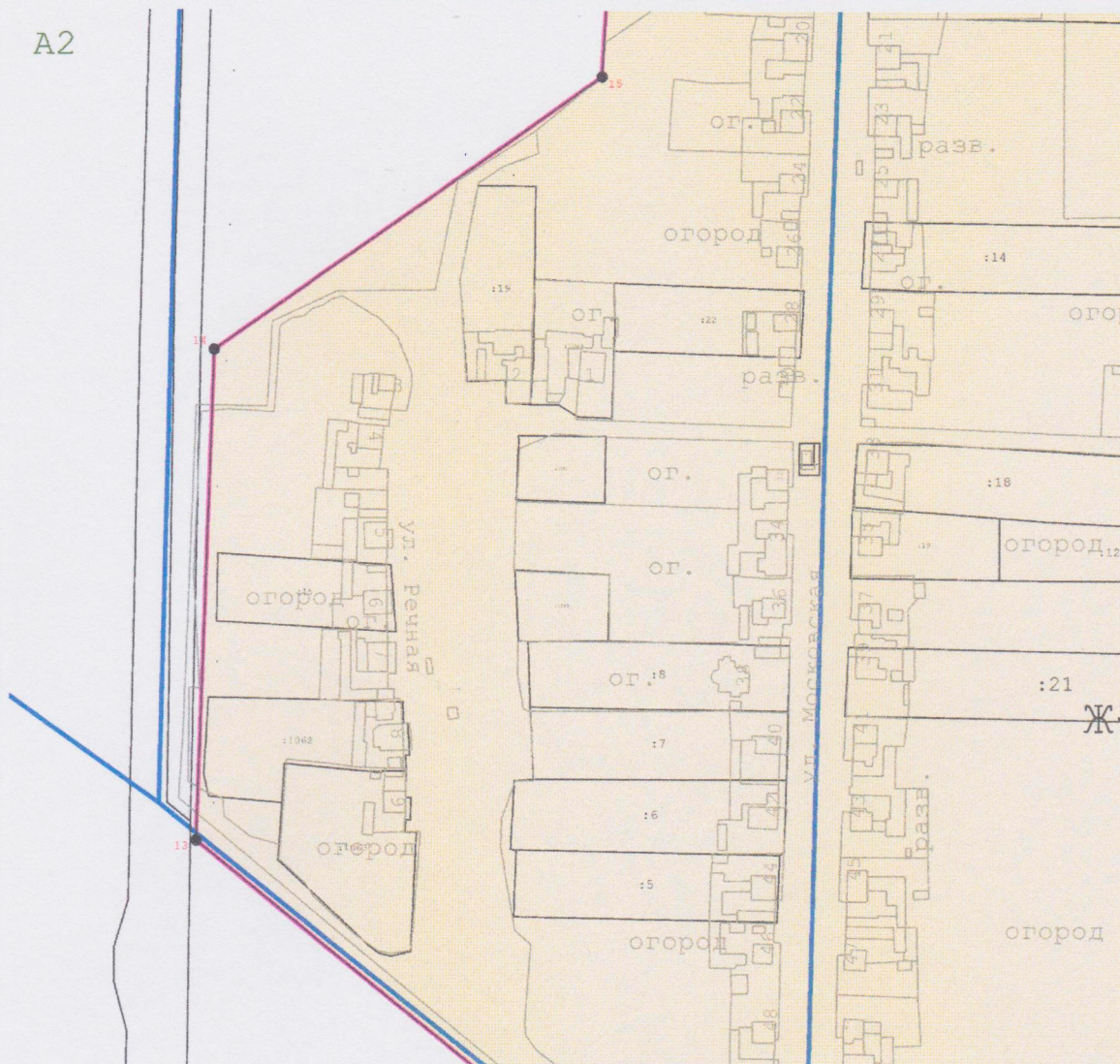
**ТЕКСТОВОЕ И ГРАФИЧЕСКОЕ ОПИСАНИЕ**

**Зона застройки индивидуальными жилыми домами (Ж-1) Ширтанского сельского поселения  
Ибресинского района Чувашской Республики**

(наименование объекта землеустройства)

**План границ объекта землеустройства**

A2



Масштаб 1:3 000

Подпись \_\_\_\_\_



Дата « 10 » 12 20 11 г.

Место для отиска печати и составления карты (план) объекта землеустройства

**ТЕКСТОВОЕ И ГРАФИЧЕСКОЕ ОПИСАНИЕ**

**Зона застройки индивидуальными жилыми домами (Ж-1) Ширтанского сельского поселения  
Ибресинского района Чувашской Республики**  
(наименование объекта землеустройства)

**План границ объекта землеустройства**

А3



Масштаб 1:3 000

Подпись \_\_\_\_\_

Дата « 10 » 12 20 11 г.

Место для оттиска печати лица, составившего карту (план) объекта землеустройства



**ТЕКСТОВОЕ И ГРАФИЧЕСКОЕ ОПИСАНИЕ**

**Зона застройки индивидуальными жилыми домами (Ж-1) Ширтанского сельского поселения  
Ибресинского района Чувашской Республики**  
(наименование объекта землеустройства)

**План границ объекта землеустройства**



Масштаб 1:3 000

Подпись \_\_\_\_\_ Дата « 10 » 12 20 12 г.

Место для оттиска печатей лица, составившего карту (план) объекта землеустройства





ТЕКСТОВОЕ И ГРАФИЧЕСКОЕ ОПИСАНИЕ

Зона застройки индивидуальными жилыми домами (Ж-1) Ширтанского сельского поселения  
Ибресинского района Чувашской Республики

(наименование объекта землеустройства)

План границ объекта землеустройства



Масштаб 1:3 000

Подпись \_\_\_\_\_ Дата « 10 » 12 20 18 г.

Место для оттиска печати лица, составившего карту (план) объекта землеустройства

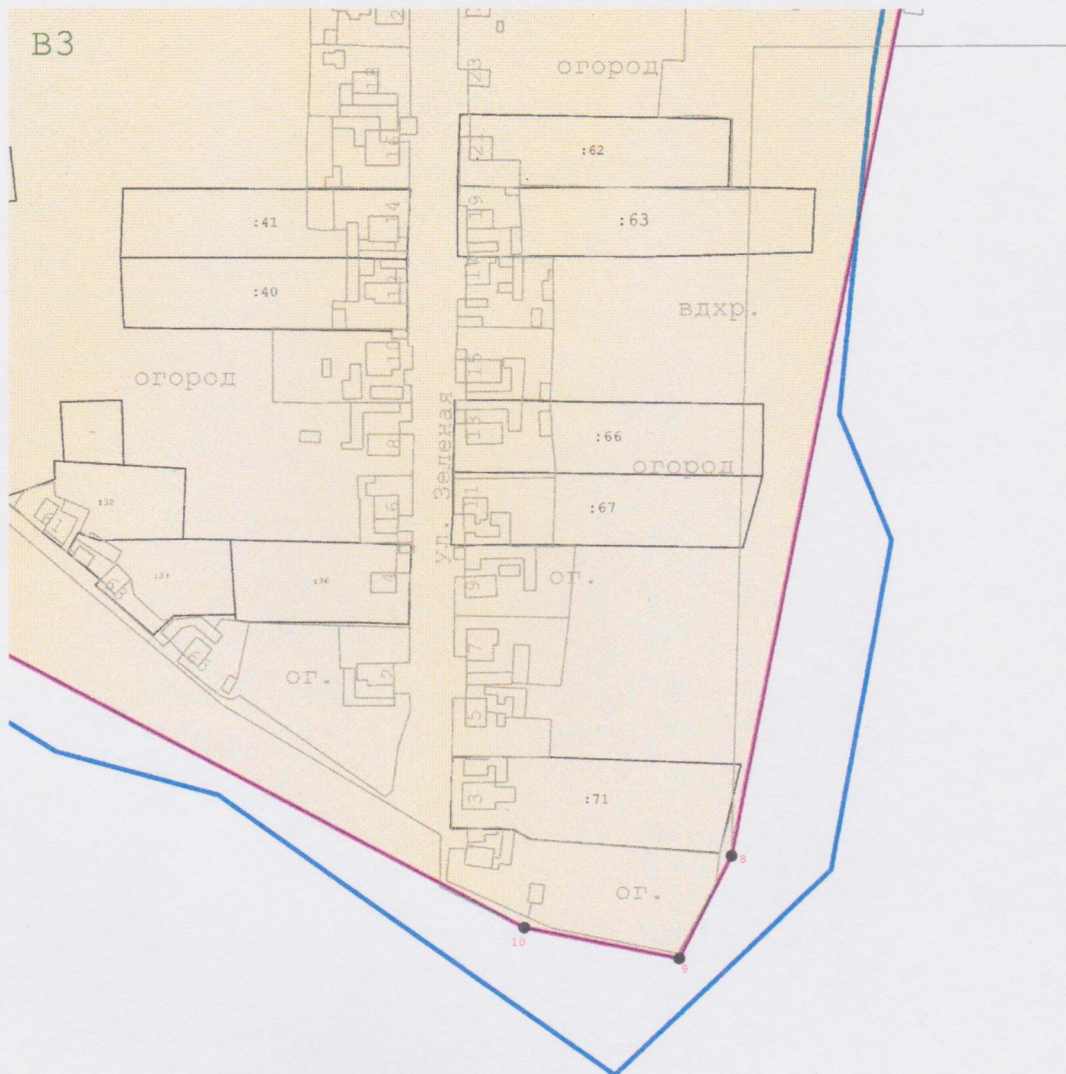


**ТЕКСТОВОЕ И ГРАФИЧЕСКОЕ ОПИСАНИЕ**

**Зона застройки индивидуальными жилыми домами (Ж-1) Ширтанского сельского поселения  
Ибресинского района Чувашской Республики**

(наименование объекта землеустройства)

**План границ объекта землеустройства**



Масштаб 1:3 000

Подпись \_\_\_\_\_



Дата « 10 » 12 20 18 г.

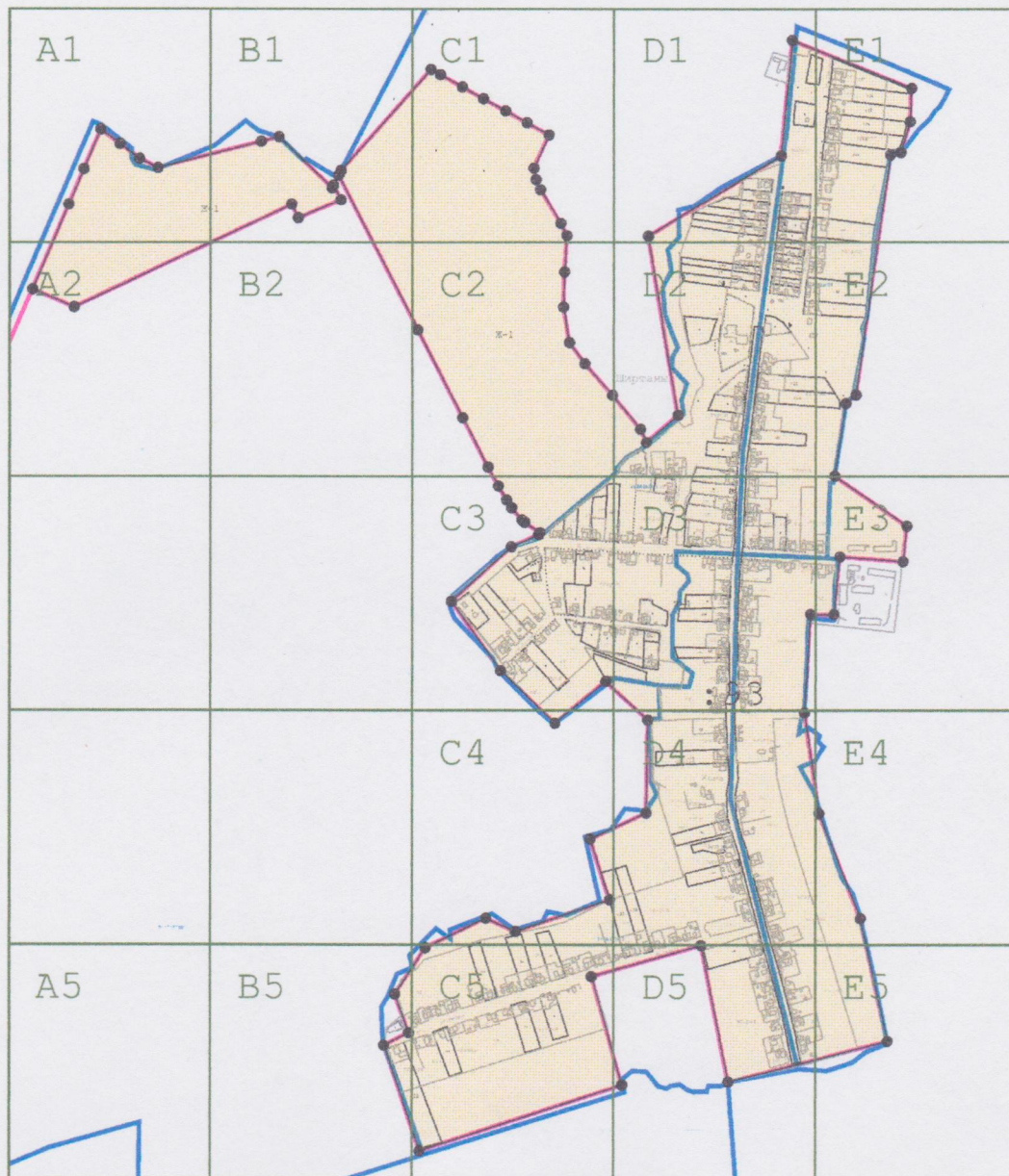
Место для оттиска плана (карты) объекта землеустройства

**ТЕКСТОВОЕ И ГРАФИЧЕСКОЕ ОПИСАНИЕ**

*Зона застройки индивидуальными жилыми домами (Ж-1) Ширтанского сельского поселения  
Ибресинского района Чувашской Республики*





(наименование объекта землеустройства)

**План границ объекта землеустройства**




Масштаб 1:15 000

**Используемые условные знаки и обозначения:**

-  - Муниципальная граница
-  - Граница населенного пункта
-  - граница кадастрового квартала
-  - Характерная точка границы зоны

58

Подпись




Дата « 10 » 12 20 18 г.

Место для оттиска печати лица, составившего карту (план) объекта землеустройства


## ТЕКСТОВОЕ И ГРАФИЧЕСКОЕ ОПИСАНИЕ

Зона застройки индивидуальными жилыми домами (Ж-1) Ширтанского сельского поселения  
Ибресинского района Чувашской Республики

(наименование объекта землеустройства)

## План границ объекта землеустройства

А1



Масштаб 1:3 000

Подпись \_\_\_\_\_



Дата « 10 » 12 20 18 г.

Место для оттиска печати и подписи составившего карту (план) объекта землеустройства

**ТЕКСТОВОЕ И ГРАФИЧЕСКОЕ ОПИСАНИЕ**

*Зона застройки индивидуальными жилыми домами (Ж-1) Ширтанского сельского поселения  
Ибресинского района Чувашской Республики*  
(наименование объекта землеустройства)

**План границ объекта землеустройства**



Масштаб 1:3 000

Подпись \_\_\_\_\_



Дата « 10 » 12 20 18 г.



Место для оттиска печатного знака, составившего карту (план) объекта землеустройства

**ТЕКСТОВОЕ И ГРАФИЧЕСКОЕ ОПИСАНИЕ**

*Зона застройки индивидуальными жилыми домами (Ж-1) Ширтанского сельского поселения  
Ибресинского района Чувашской Республики*  
(наименование объекта землеустройства)

**План границ объекта землеустройства**

A5



Масштаб 1:3 000

Подпись \_\_\_\_\_

Дата « 10 » 12 20 18 г.

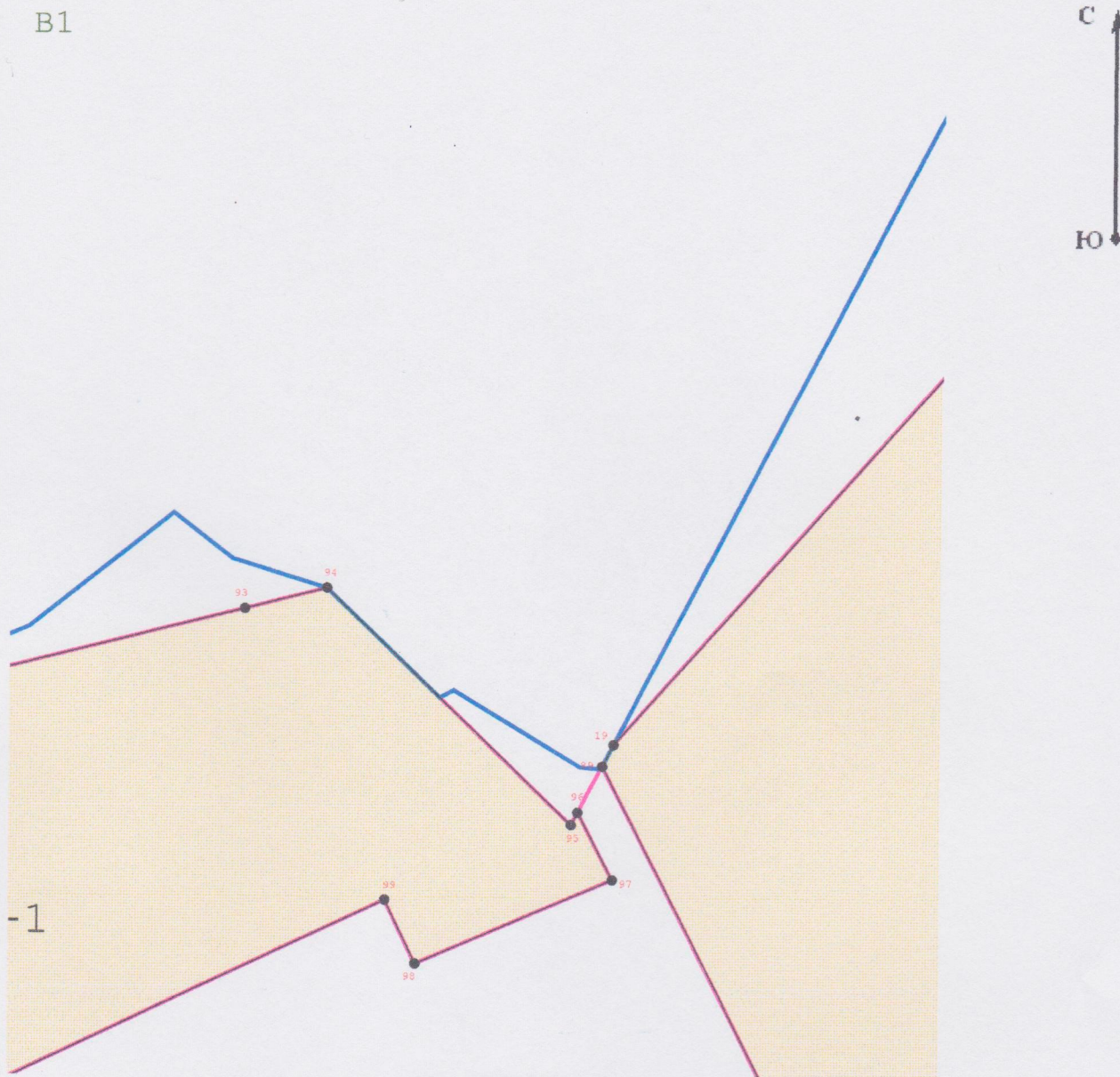
Место для оттиска печати лица, составившего акт (план) объекта землеустройства



**ТЕКСТОВОЕ И ГРАФИЧЕСКОЕ ОПИСАНИЕ**

**Зона застройки индивидуальными жилыми домами (Ж-1) Ширтанского сельского поселения  
Ибресинского района Чувашской Республики**  
(наименование объекта землеустройства)

**План границ объекта землеустройства**



Масштаб 1:3 000

Подпись \_\_\_\_\_

Дата « 10 » 12 20 18 г.

Место для оттиска печати лица, составившего карту (план) объекта землеустройства



**ТЕКСТОВОЕ И ГРАФИЧЕСКОЕ ОПИСАНИЕ**

*Зона застройки индивидуальными жилыми домами (Ж-1) Ширтанского сельского поселения  
Ибресинского района Чувашской Республики*  
(наименование объекта землеустройства)

**План границ объекта землеустройства**

B2



**Масштаб 1:3 000**

Подпись \_\_\_\_\_



Дата « 10 » 11 20 18 г.

Место для оттиска печати лица, составившего карту (план) объекта землеустройства



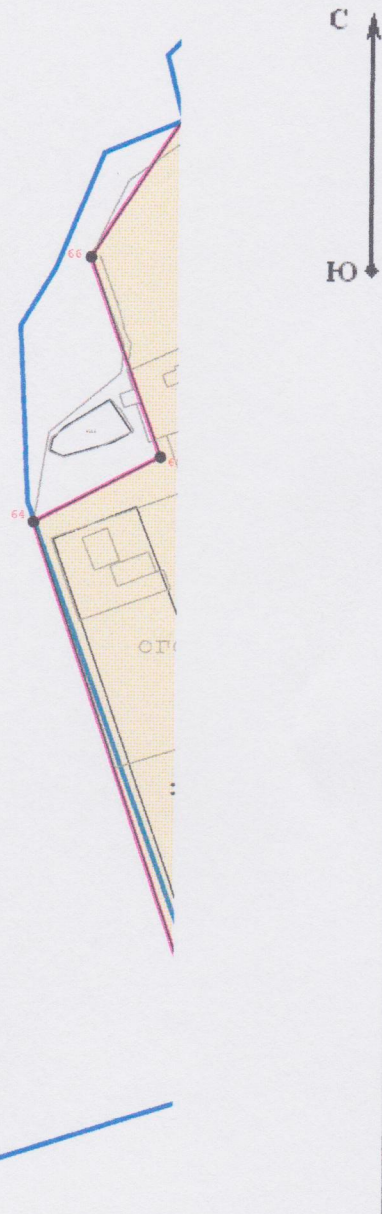
**ТЕКСТОВОЕ И ГРАФИЧЕСКОЕ ОПИСАНИЕ**

*Зона застройки индивидуальными жилыми домами (Ж-1) Ширтанского сельского поселения  
Ибресинского района Чувашской Республики*

(наименование объекта землеустройства)

**План границ объекта землеустройства**

В5



Масштаб 1:3 000

Подпись \_\_\_\_\_

Дата « 10 » 12 20 18 г.

Место для оттиска печати лица, составившего карту (план) объекта землеустройства



**ТЕКСТОВОЕ И ГРАФИЧЕСКОЕ ОПИСАНИЕ**

*Зона застройки индивидуальными жилыми домами (Ж-1) Ширтанского сельского поселения  
Ибресинского района Чувашской Республики*

(наименование объекта землеустройства)

**План границ объекта землеустройства**



Масштаб 1:3 000

Подпись \_\_\_\_\_



Дата « 10 » 12 20 18 г.

Место для оттиска печати лица, составившего карту (план) объекта землеустройства

**ТЕКСТОВОЕ И ГРАФИЧЕСКОЕ ОПИСАНИЕ**

**Зона застройки индивидуальными жилыми домами (Ж-1) Ширтанского сельского поселения  
Ибресинского района Чувашской Республики**  
(наименование объекта землеустройства)

**План границ объекта землеустройства**



Масштаб 1:3 000

Подпись \_\_\_\_\_

Дата « 10 » 12 20 12 г.

Место для оттиска печати лица, составившего карту (план) объекта землеустройства



**ТЕКСТОВОЕ И ГРАФИЧЕСКОЕ ОПИСАНИЕ**

**Зона застройки индивидуальными жилыми домами (Ж-1) Ширтанского сельского поселения  
Ибресинского района Чувашской Республики**

(наименование объекта землеустройства)

**План границ объекта землеустройства**

СЗ



Масштаб 1:3 000

Подпись \_\_\_\_\_

Дата « 10 » 12 20 18 г.

Место для отпечатка печати лица составившего карту (план) объекта землеустройства





**ТЕКСТОВОЕ И ГРАФИЧЕСКОЕ ОПИСАНИЕ**

*Зона застройки индивидуальными жилыми домами (Ж-1) Ширтанского сельского поселения  
Ибресинского района Чувашской Республики*  
(наименование объекта землеустройства)

**План границ объекта землеустройства**

С4



Масштаб 1:3 000

Подпись \_\_\_\_\_

Дата « 10 » 12 20 18 г.

Место для оттиска семантики лица, составившего карту (план) объекта землеустройства



### ТЕКСТОВОЕ И ГРАФИЧЕСКОЕ ОПИСАНИЕ

Зона застройки индивидуальными жилыми домами (Ж-1) Ширтанского сельского поселения  
Ибресинского района Чувашской Республики

(наименование объекта землеустройства)

### План границ объекта землеустройства



Масштаб 1:3 000

Подпись \_\_\_\_\_

Дата « 10 » 12

20 18 г.

Место для оттиска печати лица, составившего карту (план) объекта землеустройства




**ТЕКСТОВОЕ И ГРАФИЧЕСКОЕ ОПИСАНИЕ**

*Зона застройки индивидуальными жилыми домами (Ж-1) Ширтанского сельского поселения  
Ибресинского района Чувашской Республики*

(наименование объекта землеустройства)

**План границ объекта землеустройства**

D1



Масштаб 1:3 000

Подпись \_\_\_\_\_

Дата « 10 » 12 20 18 г.

Место для оттиска печати лица, подписавшего карту (план) объекта землеустройства



**ТЕКСТОВОЕ И ГРАФИЧЕСКОЕ ОПИСАНИЕ**

**Зона застройки индивидуальными жилыми домами (Ж-1) Ширтанского сельского поселения  
Ибресинского района Чувашской Республики**

(наименование объекта землеустройства)

**План границ объекта землеустройства**



Масштаб 1:3 000

Подпись \_\_\_\_\_



Дата « 10 » 11 \_\_\_\_\_

20 11 г.

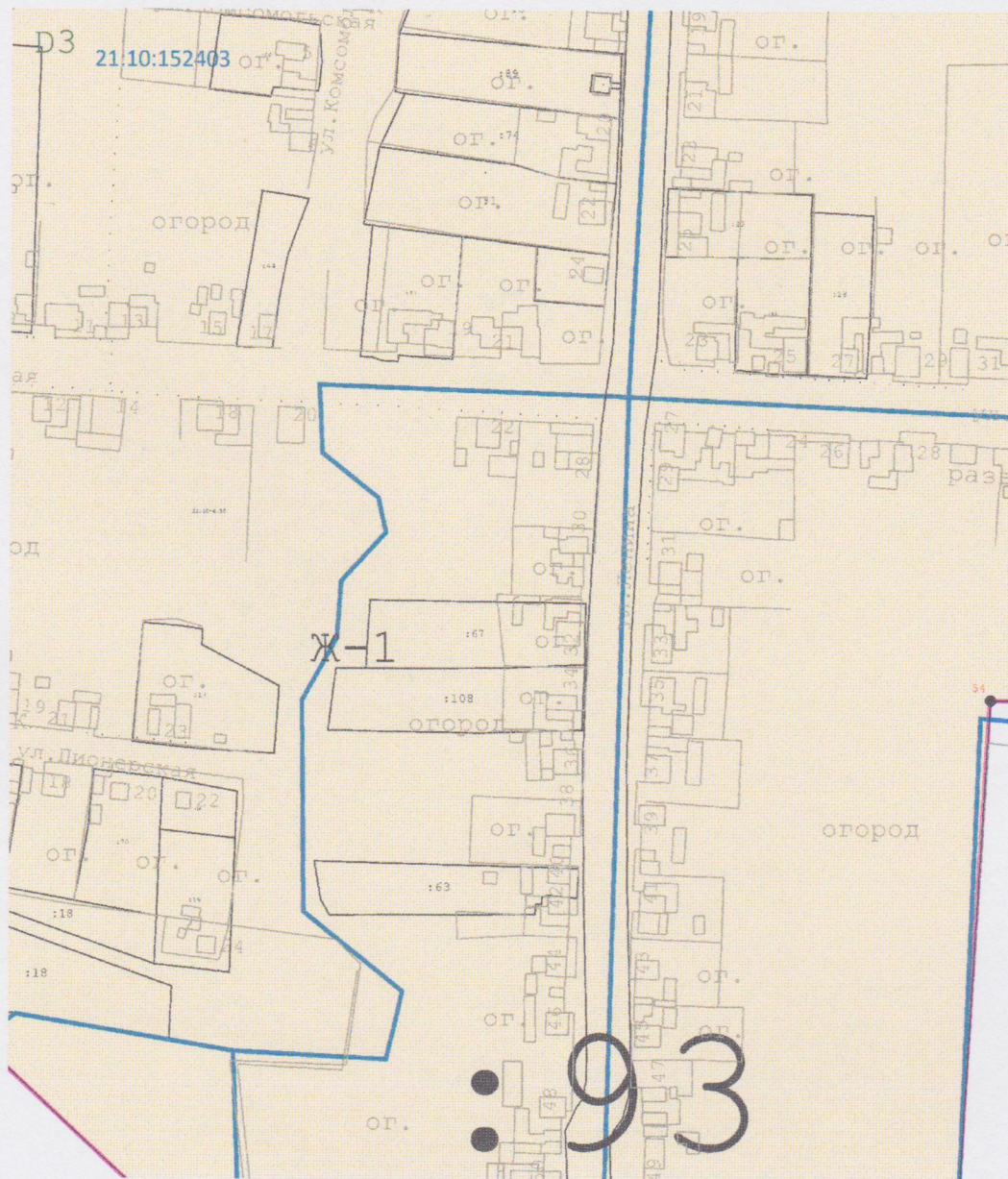
Место для оттиска печати лица, составившего карту (план) объекта землеустройства



**ТЕКСТОВОЕ И ГРАФИЧЕСКОЕ ОПИСАНИЕ**

**Зона застройки индивидуальными жилыми домами (Ж-1) Ширтанского сельского поселения  
Ибресинского района Чувашской Республики**  
(наименование объекта землеустройства)

**План границ объекта землеустройства**



Масштаб 1:3 000

Подпись \_\_\_\_\_

Дата « 10 » 12

20 12 г.

Место для отиска печати лица, составившего карту (план) объекта землеустройства

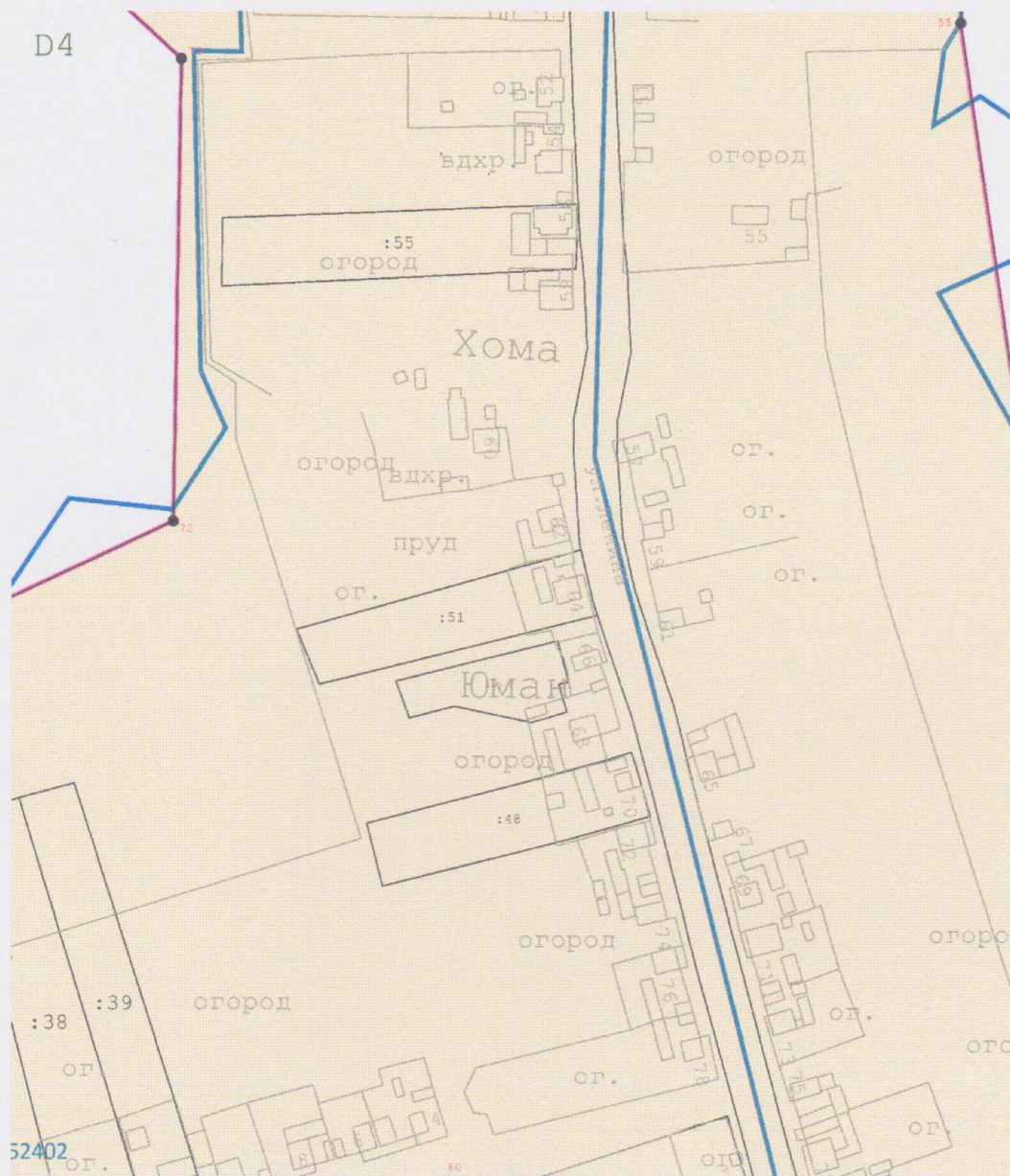


**ТЕКСТОВОЕ И ГРАФИЧЕСКОЕ ОПИСАНИЕ**

**Зона застройки индивидуальными жилыми домами (Ж-1) Ширтанского сельского поселения  
Ибресинского района Чувашской Республики**

(наименование объекта землеустройства)

**План границ объекта землеустройства**



**Масштаб 1:3 000**

Подпись \_\_\_\_\_



Дата « 10 » 12 20 18 г.

Место для оттиска печатей, составившего карту (план) объекта землеустройства

**ТЕКСТОВОЕ И ГРАФИЧЕСКОЕ ОПИСАНИЕ**

**Зона застройки индивидуальными жилыми домами (Ж-1) Ширтанского сельского поселения  
Ибресинского района Чувашской Республики**

(наименование объекта землеустройства)

**План границ объекта землеустройства**



Масштаб 1:3 000

Подпись \_\_\_\_\_

Дата « 10 » 12 20 12 г.

Место для отскакивания печати (план) объекта землеустройства



**ТЕКСТОВОЕ И ГРАФИЧЕСКОЕ ОПИСАНИЕ**

**Зона застройки индивидуальными жилыми домами (Ж-1) Ширтанского сельского поселения  
Ибресинского района Чувашской Республики**  
(наименование объекта землеустройства)

**План границ объекта землеустройства**



Масштаб 1:3 000

Подпись \_\_\_\_\_

Дата « 10 » 12 20 18 г.

Место для оттиска печати лица, составившего этот (план) объекта землеустройства



**ТЕКСТОВОЕ И ГРАФИЧЕСКОЕ ОПИСАНИЕ**

**Зона застройки индивидуальными жилыми домами (Ж-1) Ширтанского сельского поселения  
Ибресинского района Чувашской Республики**

(наименование объекта землеустройства)

**План границ объекта землеустройства**



Масштаб 1:3 000

Подпись \_\_\_\_\_



Дата « 10 » 12 20 18 г.

Место для оттиска не использовано

**ТЕКСТОВОЕ И ГРАФИЧЕСКОЕ ОПИСАНИЕ**

*Зона застройки индивидуальными жилыми домами (Ж-1) Ширтанского сельского поселения  
Ибресинского района Чувашской Республики*

(наименование объекта землеустройства)

**План границ объекта землеустройства**



Масштаб 1:3 000

Подпись \_\_\_\_\_



Дата « 10 » 12 \_\_\_\_\_

20 18 г.


Место для оттиска печати плана, составившего карту (план) объекта землеустройства

**ТЕКСТОВОЕ И ГРАФИЧЕСКОЕ ОПИСАНИЕ**

**Зона застройки индивидуальными жилыми домами (Ж-1) Ширтанского сельского поселения  
Ибресинского района Чувашской Республики**

(наименование объекта землеустройства)

**План границ объекта землеустройства**



Масштаб 1:3 000

Подпись \_\_\_\_\_

Дата « 10 » 12 20 18 г.

Место для отиска печати лица, составившего карту (план) объекта землеустройства

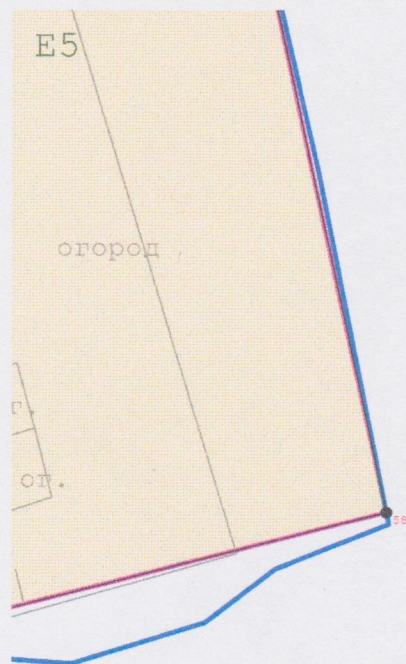


## ТЕКСТОВОЕ И ГРАФИЧЕСКОЕ ОПИСАНИЕ

Зона застройки индивидуальными жилыми домами (Ж-1) Ширтанского сельского поселения  
Ибресинского района Чувашской Республики

(наименование объекта землеустройства)

## План границ объекта землеустройства



Масштаб 1:3 000

Подпись

Дата « 10 » 12 20 18 г.

Место для оттиска печати лица, составившего карту (план) объекта землеустройства



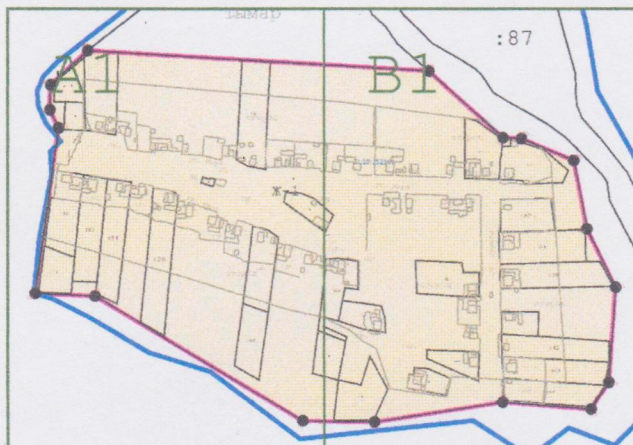


## ТЕКСТОВОЕ И ГРАФИЧЕСКОЕ ОПИСАНИЕ

Зона застройки индивидуальными жилыми домами (Ж-1) Ширтанского сельского поселения  
Ибресинского района Чувашской Республики





(наименование объекта землеустройства)

## План границ объекта землеустройства




Масштаб 1:10 000

## Используемые условные знаки и обозначения:

-  - Муниципальная граница
-  - Граница населенного пункта
-  - граница кадастрового квартала
-  - Характерная точка границы зоны

Подпись



Дата « 10 » 12

20 18 г.

Место для оттиска печати лица, составившего карту (план) объекта землеустройства



**ТЕКСТОВОЕ И ГРАФИЧЕСКОЕ ОПИСАНИЕ**

**Зона застройки индивидуальными жилыми домами (Ж-1) Ширтанского сельского поселения  
Ибресинского района Чувашской Республики**  
(наименование объекта землеустройства)

**План границ объекта землеустройства**

A1

Тымар



Масштаб 1:3 000

Подпись \_\_\_\_\_

Дата « 10 » 12

20 18 г.

Место для оттиска печати лица, оставившего о карту (план) объекта землеустройства



**ТЕКСТОВОЕ И ГРАФИЧЕСКОЕ ОПИСАНИЕ**

**Зона застройки индивидуальными жилыми домами (Ж-1) Ширтанского сельского поселения  
Ибресинского района Чувашской Республики**

(наименование объекта землеустройства)

**План границ объекта землеустройства**



Масштаб 1:3 000

Подпись \_\_\_\_\_



Дата « 10 » 12 20 12 г.

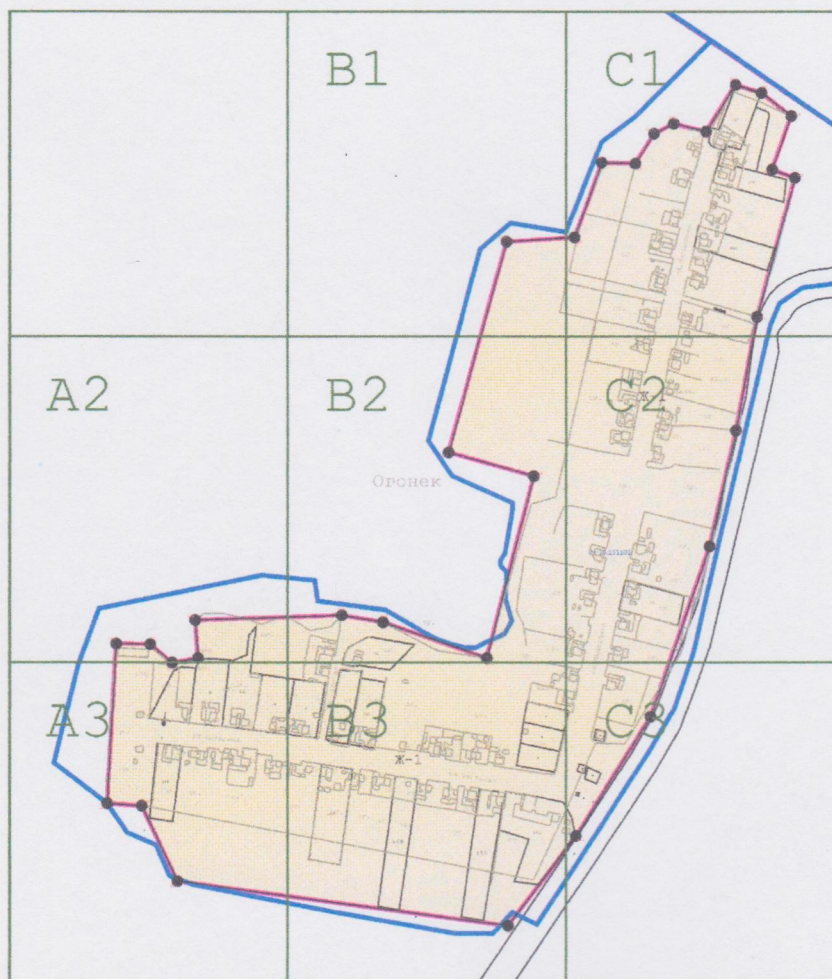
Место для оттиска печати \_\_\_\_\_

## ТЕКСТОВОЕ И ГРАФИЧЕСКОЕ ОПИСАНИЕ

Зона застройки индивидуальными жилыми домами (Ж-1) Ширтанского сельского поселения  
Ибресинского района Чувашской Республики




(наименование объекта землеустройства)

## План границ объекта землеустройства



Масштаб 1:10 000

## Используемые условные знаки и обозначения:

-  - Муниципальная граница
-  - Граница населенного пункта
-  - граница кадастрового квартала
- 58** • - Характерная точка границы зоны

Подпись \_\_\_\_\_



Дата « 10 » 12 20 10 г.

Место для оттиска печати лица, составившего карту (план) объекта землеустройства




**ТЕКСТОВОЕ И ГРАФИЧЕСКОЕ ОПИСАНИЕ**

*Зона застройки индивидуальными жилыми домами (Ж-1) Ширтанского сельского поселения  
Ибресинского района Чувашской Республики*  
(наименование объекта землеустройства)

**План границ объекта землеустройства**

A2



**Масштаб 1:3 000**

Подпись \_\_\_\_\_

Дата « 10 » 12 20 18 г.

Место для оттиска печати лица, составившего карту (план) объекта землеустройства



**ТЕКСТОВОЕ И ГРАФИЧЕСКОЕ ОПИСАНИЕ**

**Зона застройки индивидуальными жилыми домами (Ж-1) Ширтанского сельского поселения  
Ибресинского района Чувашской Республики**  
(наименование объекта землеустройства)

**План границ объекта землеустройства**

А3



Масштаб 1:3 000

Подпись \_\_\_\_\_

Дата « 10 » 12

20 18 г.

Место для оттиска печати лица, составившего карту (план) объекта землеустройства

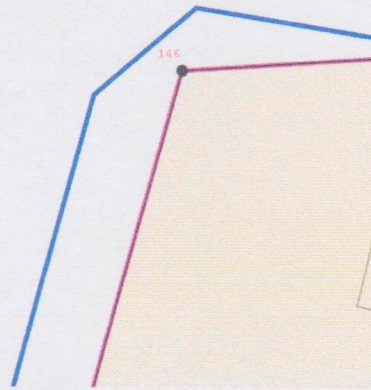



**ТЕКСТОВОЕ И ГРАФИЧЕСКОЕ ОПИСАНИЕ**

**Зона застройки индивидуальными жилыми домами (Ж-1) Ширтанского сельского поселения  
Ибресинского района Чувашской Республики**  
(наименование объекта землеустройства)

**План границ объекта землеустройства**

В1



Масштаб 1:3 000

Подпись \_\_\_\_\_



Дата « 10 » 12 20 18 г.

Место для отрисовки печатного составившего карту (план) объекта землеустройства

**ТЕКСТОВОЕ И ГРАФИЧЕСКОЕ ОПИСАНИЕ**

**Зона застройки индивидуальными жилыми домами (Ж-1) Ширтанского сельского поселения  
Ибресинского района Чувашской Республики**  
(наименование объекта землеустройства)

**План границ объекта землеустройства**



Масштаб 1:3 000

Подпись \_\_\_\_\_

Дата « 10 » 12

20 18 г.

Место для оттиска печати лица, составившего карту (план) объекта землеустройства





**ТЕКСТОВОЕ И ГРАФИЧЕСКОЕ ОПИСАНИЕ**

**Зона застройки индивидуальными жилыми домами (Ж-1) Ширтанского сельского поселения  
Ибресинского района Чувашской Республики**  
(наименование объекта землеустройства)

**План границ объекта землеустройства**



Масштаб 1:3 000

Подпись \_\_\_\_\_

Дата « 10 » 12

20 18 г.

Место для оттиска печати лица, составившего карту (план) объекта землеустройства



### ТЕКСТОВОЕ И ГРАФИЧЕСКОЕ ОПИСАНИЕ

Зона застройки индивидуальными жилыми домами (Ж-1) Ширтанского сельского поселения  
Ибресинского района Чувашской Республики  
(наименование объекта землеустройства)

### План границ объекта землеустройства



Масштаб 1:3 000

Подпись \_\_\_\_\_

Дата « 10 » 12 20 18 г.

Место для оттиска печати лица, составившего карту (план) объекта землеустройства



**ТЕКСТОВОЕ И ГРАФИЧЕСКОЕ ОПИСАНИЕ**

**Зона застройки индивидуальными жилыми домами (Ж-1) Ширтанского сельского поселения  
Ибресинского района Чувашской Республики**  
(наименование объекта землеустройства)

**План границ объекта землеустройства**



Масштаб 1:3 000

Подпись \_\_\_\_\_



Дата « 10 » 12 20 18 г.

Место для оттиска печати лица, составившего карту (план) объекта землеустройства

**ТЕКСТОВОЕ И ГРАФИЧЕСКОЕ ОПИСАНИЕ**

**Зона застройки индивидуальными жилыми домами (Ж-1) Ширтанского сельского поселения  
Ибресинского района Чувашской Республики**  
(наименование объекта землеустройства)

**План границ объекта землеустройства**



Масштаб 1:3 000

Подпись \_\_\_\_\_

Дата « 10 » 12 20 18 г.

Место для оттиска печати лица, составившего карту (план) объекта землеустройства

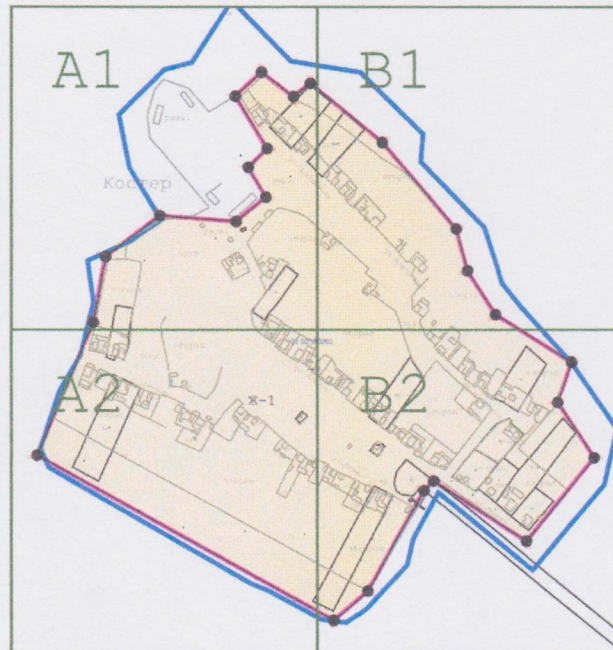


## ТЕКСТОВОЕ И ГРАФИЧЕСКОЕ ОПИСАНИЕ

Зона застройки индивидуальными жилыми домами (Ж-1) Ширтанского сельского поселения  
Ибресинского района Чувашской Республики





(наименование объекта землеустройства)

## План границ объекта землеустройства



Масштаб 1:10 000

## Используемые условные знаки и обозначения:

-  - Муниципальная граница
-  - Граница населенного пункта
-  - граница кадастрового квартала
-  - Характерная точка границы зоны

Подпись \_\_\_\_\_

Дата « 10 » 12 20 18 г.

Место для отрисовки печати (подписи) составившего карту (план) объекта землеустройства



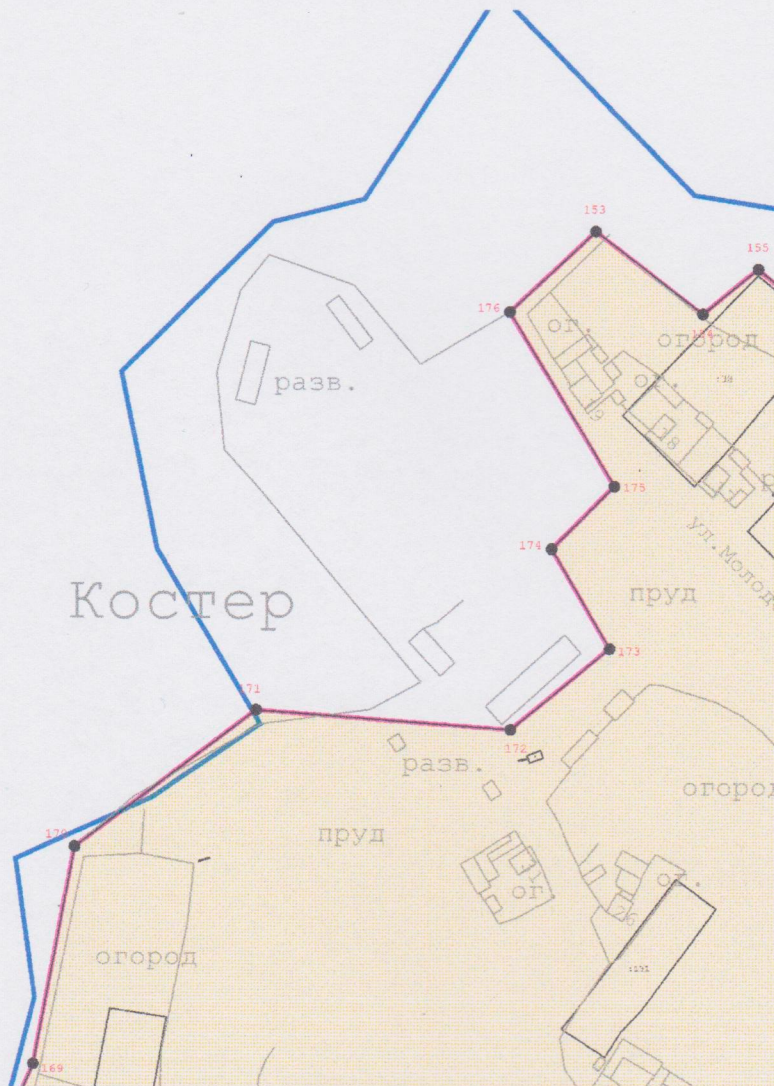
**ТЕКСТОВОЕ И ГРАФИЧЕСКОЕ ОПИСАНИЕ**

**Зона застройки индивидуальными жилыми домами (Ж-1) Ширтанского сельского поселения  
Ибресинского района Чувашской Республики**

(наименование объекта землеустройства)

**План границ объекта землеустройства**

A1



Масштаб 1:3 000

Подпись \_\_\_\_\_

Дата « 10 » 12

20 18 г.

Место для оттиска печати лица, составившего карту (план) объекта землеустройства



**ТЕКСТОВОЕ И ГРАФИЧЕСКОЕ ОПИСАНИЕ**

**Зона застройки индивидуальными жилыми домами (Ж-1) Ширтанского сельского поселения  
Ибресинского района Чувашской Республики**

(наименование объекта землеустройства)

**План границ объекта землеустройства**

A2



Масштаб 1:3 000

Подпись \_\_\_\_\_

Дата « 10 » 12

20 18 г.

Место для оттиска печати лица, составившего карту (план) объекта землеустройства



**ТЕКСТОВОЕ И ГРАФИЧЕСКОЕ ОПИСАНИЕ**

*Зона застройки индивидуальными жилыми домами (Ж-1) Ширтанского сельского поселения  
Ибресинского района Чувашской Республики*  
(наименование объекта землеустройства)

**План границ объекта землеустройства**



Масштаб 1:3 000

Подпись \_\_\_\_\_

Дата « \_\_\_\_\_ » \_\_\_\_\_

\_\_\_\_\_

20 \_\_\_\_\_

г.

Место для оттиска печати для размещения на карте (план) объекта землеустройства

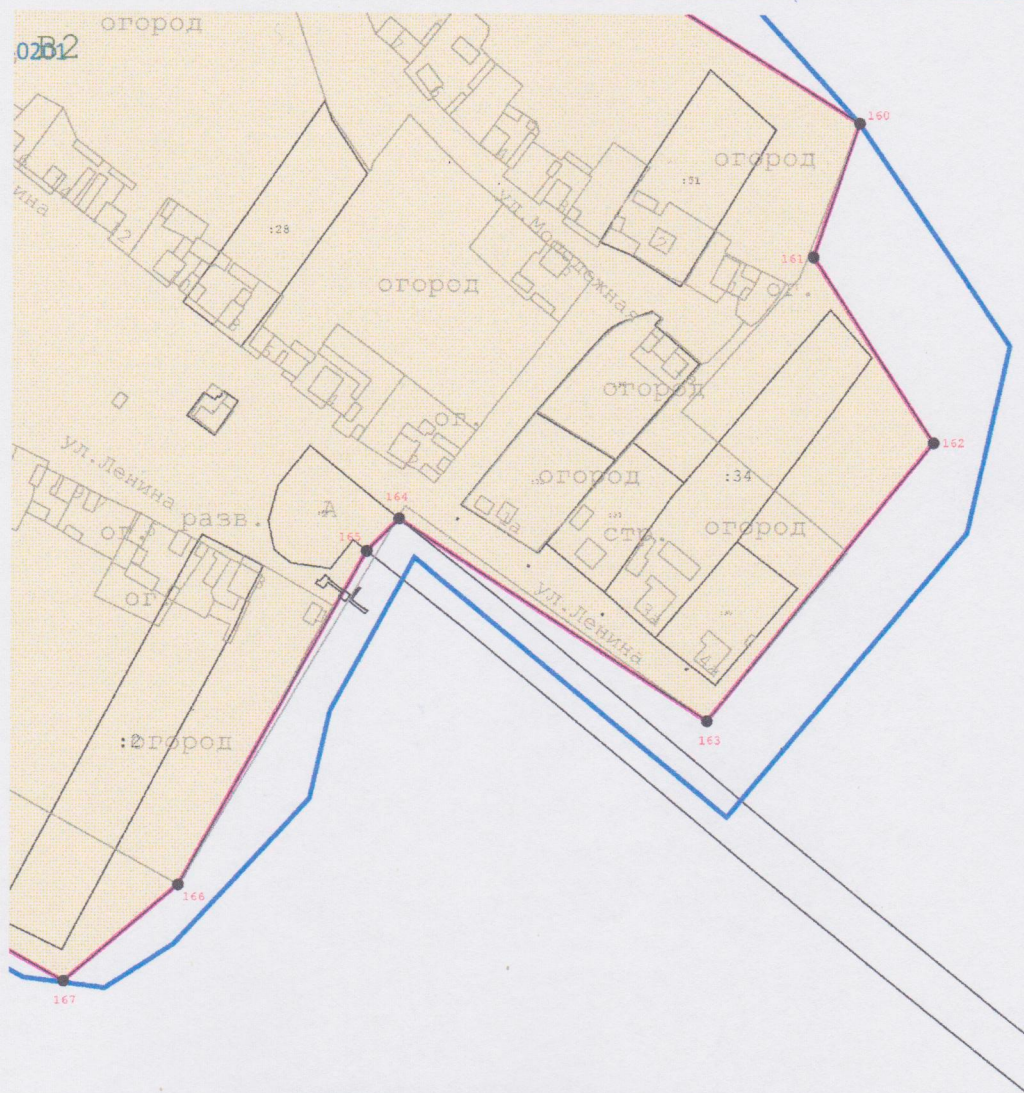




**ТЕКСТОВОЕ И ГРАФИЧЕСКОЕ ОПИСАНИЕ**

**Зона застройки индивидуальными жилыми домами (Ж-1) Ширтанского сельского поселения  
Ибресинского района Чувашской Республики**  
(наименование объекта землеустройства)

**План границ объекта землеустройства**



Масштаб 1:3 000

Подпись \_\_\_\_\_

Дата « 10 » 12 20 18 г.

Место для оттиска печати составившего карту (план) объекта землеустройства

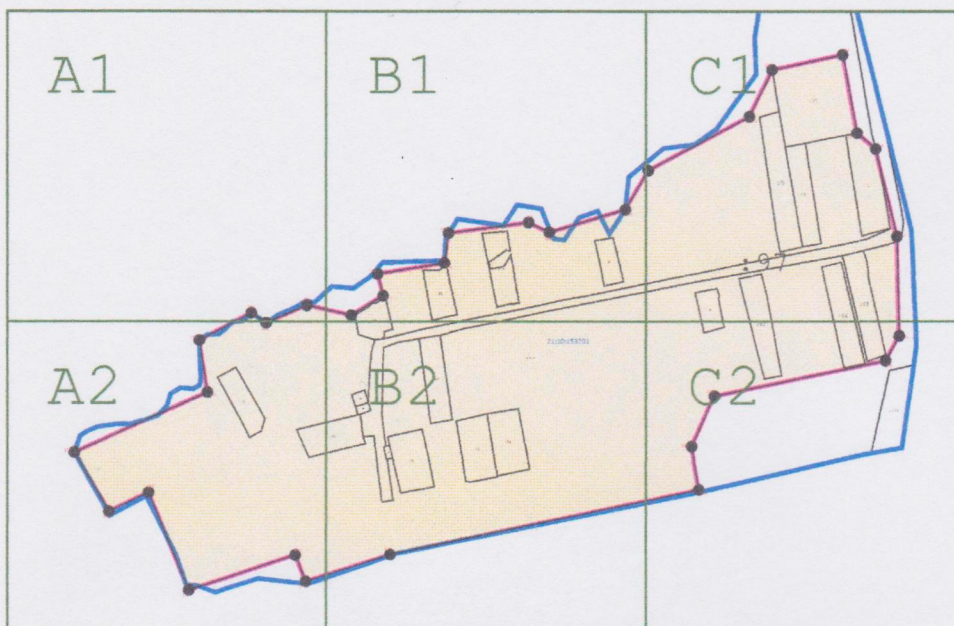


## ТЕКСТОВОЕ И ГРАФИЧЕСКОЕ ОПИСАНИЕ

Зона застройки индивидуальными жилыми домами (Ж-1) Ширтанского сельского поселения  
Ибресинского района Чувашской Республики





(наименование объекта землеустройства)

## План границ объекта землеустройства



Масштаб 1:10 000

## Используемые условные знаки и обозначения:

-  - Муниципальная граница
-  - Граница населенного пункта
-  - граница кадастрового квартала
-  - Характерная точка границы зоны

Подпись \_\_\_\_\_



Дата « 10 » 12 20 18 г.

Место для оттиска печати лица, составившего карту (план) объекта землеустройства



**ТЕКСТОВОЕ И ГРАФИЧЕСКОЕ ОПИСАНИЕ**

**Зона застройки индивидуальными жилыми домами (Ж-1) Ширтанского сельского поселения  
Ибресинского района Чувашской Республики**  
(наименование объекта землеустройства)

**План границ объекта землеустройства**

A1



Масштаб 1:3 000

Подпись \_\_\_\_\_

Дата « 10 » 12 20 12 г.

Место для оттиска печати лица, составившего карту (план) объекта землеустройства

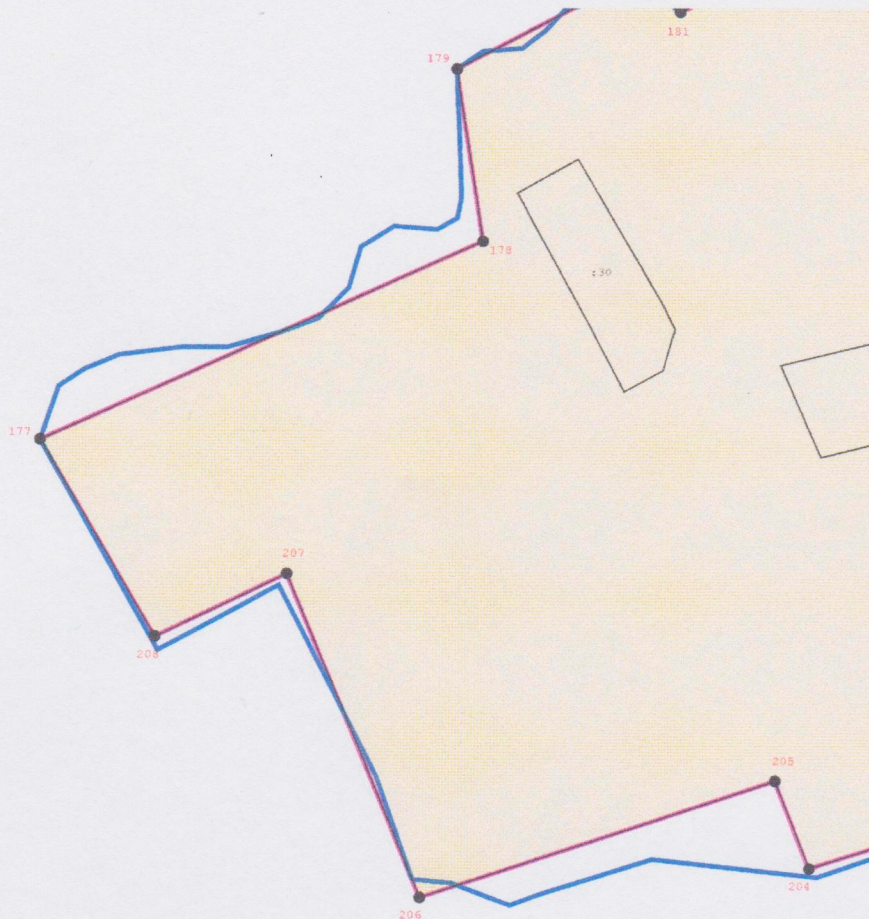


**ТЕКСТОВОЕ И ГРАФИЧЕСКОЕ ОПИСАНИЕ**

*Зона застройки индивидуальными жилыми домами (Ж-1) Ширтанского сельского поселения  
Ибресинского района Чувашской Республики*  
(наименование объекта землеустройства)

**План границ объекта землеустройства**

A2



Масштаб 1:3 000

Подпись \_\_\_\_\_

Дата « 10 » 12 20 18 г.

Место для оттиска печати лица, составившего карту (план) объекта землеустройства



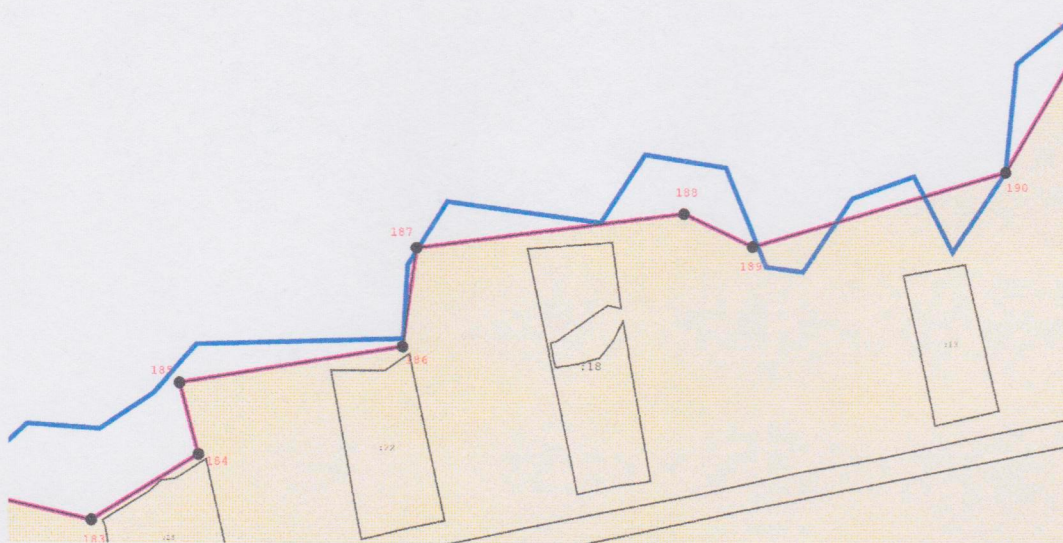

**ТЕКСТОВОЕ И ГРАФИЧЕСКОЕ ОПИСАНИЕ**

**Зона застройки индивидуальными жилыми домами (Ж-1) Ширтанского сельского поселения  
Ибресинского района Чувашской Республики**

(наименование объекта землеустройства)

**План границ объекта землеустройства**

B1



Масштаб 1:3 000

Подпись \_\_\_\_\_

Дата « 10 » 12 2010 г.

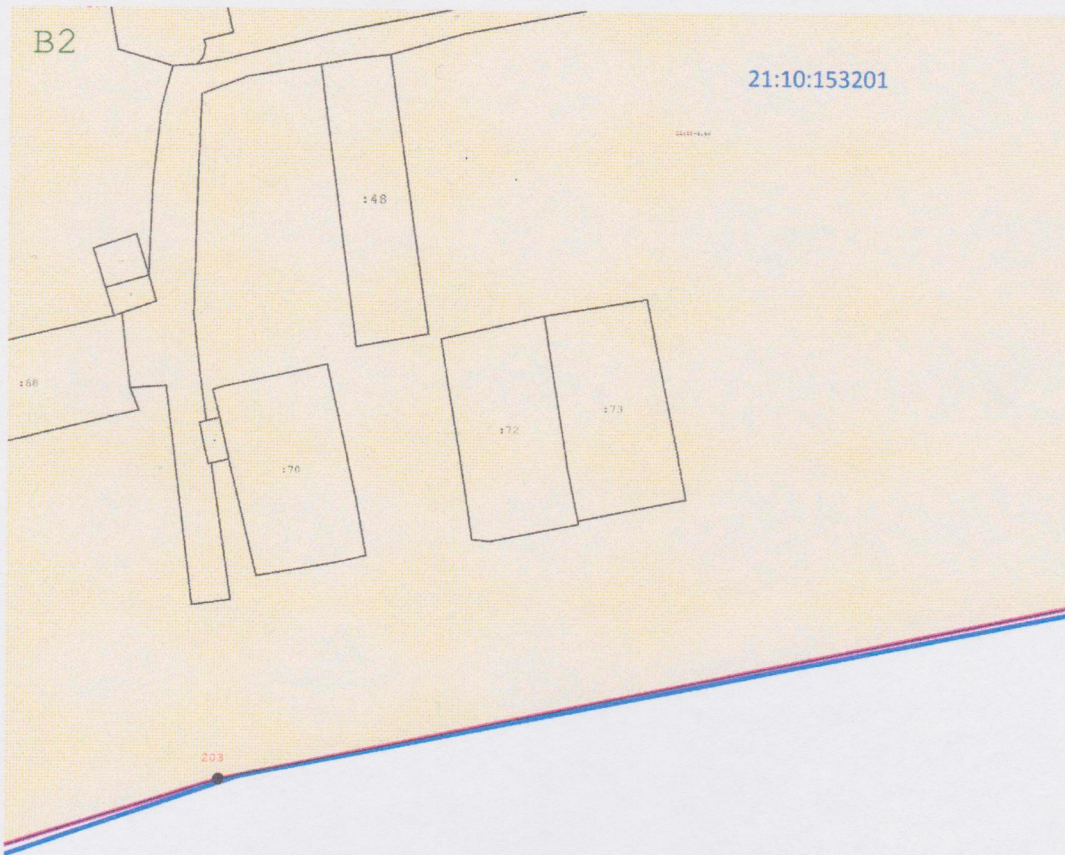
Место для оттиска печати лица, составившего карту (план) объекта землеустройства



**ТЕКСТОВОЕ И ГРАФИЧЕСКОЕ ОПИСАНИЕ**

**Зона застройки индивидуальными жилыми домами (Ж-1) Ширтанского сельского поселения  
Ибресинского района Чувашской Республики**  
(наименование объекта землеустройства)

**План границ объекта землеустройства**



Масштаб 1:3 000

Подпись \_\_\_\_\_

Дата « 10 » 12 20 18 г.

Место для оттиска карты (план) объекта землеустройства



**ТЕКСТОВОЕ И ГРАФИЧЕСКОЕ ОПИСАНИЕ**

**Зона застройки индивидуальными жилыми домами (Ж-1) Ширтанского сельского поселения  
Ибресинского района Чувашской Республики**

(наименование объекта землеустройства)

**План границ объекта землеустройства**



Масштаб 1:3 000

Подпись \_\_\_\_\_

Дата « 10 » 12 20 10 г.

\_\_\_\_\_

\_\_\_\_\_

Место для оттиска печати лица, составившего карту (план) объекта землеустройства



**ТЕКСТОВОЕ И ГРАФИЧЕСКОЕ ОПИСАНИЕ**

**Зона застройки индивидуальными жилыми домами (Ж-1) Ширтанского сельского поселения  
Ибресинского района Чувашской Республики**

(наименование объекта землеустройства)

**План границ объекта землеустройства**



Масштаб 1:3 000

Подпись \_\_\_\_\_

Дата « 10 » 12 \_\_\_\_\_

20 12 г.

Место для оттиска печати лица, составившего карту (план) объекта землеустройства





**ТЕКСТОВОЕ И ГРАФИЧЕСКОЕ ОПИСАНИЕ**

**Зона застройки индивидуальными жилыми домами (Ж-1) Ширтанского сельского поселения  
Ибресинского района Чувашской Республики**





(наименование объекта землеустройства)

**План границ объекта землеустройства**



Масштаб 1:70 000

**Используемые условные знаки и обозначения:**

-  - Муниципальная граница
-  - Граница населенного пункта
-  - граница кадастрового квартала
-  - Характерная точка границы зоны

Подпись \_\_\_\_\_



Дата « 10 » 11 20 18 г.

Место для оттиска печати \_\_\_\_\_