

ТЕКСТОВОЕ И ГРАФИЧЕСКОЕ ОПИСАНИЕ

**Зона транспортной инфраструктуры (Т) Ширтанского сельского поселения Ибресинского района
Чувашской Республики**

(наименование объекта землеустройства)

Сведения об объекте землеустройства

| № п/п | Характеристики объекта землеустройства | Описание характеристик |
|-------|---|---|
| 1 | 2 | 3 |
| 1 | Местоположение объекта землеустройства | 429700, Российская Федерация, Чувашская Республика-Чувашия, Ибресинский р-н, Ширтанское с/п |
| 2 | Площадь объекта землеустройства ± величина погрешности определения площади ($P \pm \Delta P$) | 42 250 ± 1 798 м ² |
| 3 | Иные характеристики объекта землеустройства | <p>Территориальная зона: Производственная зона, зона инженерной и транспортной инфраструктур</p> <p>Основной вид разрешенного использования: обслуживание автотранспорта Вспомогательные виды: Коммунальное обслуживание, Деловое управление Предельные размеры участков: максимальный = 0,04 минимальный = 0,60</p> <p>Основной вид разрешенного использования: Объекты придорожного сервиса Вспомогательные виды: Коммунальное обслуживание, Деловое управление Предельные размеры участков: максимальный = 0,01 минимальный = 0,50</p> <p>Основной вид разрешенного использования: Связь Вспомогательные виды: Коммунальное обслуживание, Деловое управление Предельные размеры участков: максимальный = 0,02 минимальный = 0,50</p> <p>Основной вид разрешенного использования: Железнодорожный транспорт Вспомогательные виды: Коммунальное обслуживание, Деловое управление Предельные размеры участков: максимальный = 0,10 минимальный = 500,00</p> <p>Основной вид разрешенного использования: Автомобильный транспорт Вспомогательные виды: Коммунальное обслуживание, Деловое управление Предельные размеры участков: максимальный = 0,10 минимальный = 500,00</p> <p>Основной вид разрешенного использования: Трубопроводный транспорт Вспомогательные виды: Коммунальное обслуживание, Деловое управление Предельные размеры участков: максимальный = 0,02 минимальный = 500,00</p> <p>Основной вид разрешенного использования: Гидротехнические сооружения Вспомогательные виды: Коммунальное обслуживание, Деловое управление Предельные размеры участков: максимальный = 0,00 минимальный = 5,00</p> <p>Условно разрешенный вид разрешенного использования: Склады Вспомогательные виды: Коммунальное обслуживание, Деловое управление Предельные размеры участков: максимальный = 0,01 минимальный = 0,50</p> <p>Условно разрешенный вид разрешенного использования: Общественное питание Вспомогательные виды: Коммунальное обслуживание, Деловое управление Предельные размеры участков: максимальный = 0,00 минимальный = 0,50</p> <p>Условно разрешенный вид разрешенного использования: Общее пользование водными объектами Вспомогательные виды: Коммунальное обслуживание, Деловое управление Предельные размеры участков: максимальный = 0,01 минимальный = 20,00</p> <p>Условно разрешенный вид разрешенного использования: Специальное пользование водными объектами Вспомогательные виды: Коммунальное обслуживание, Деловое управление Предельные размеры участков: максимальный = 0,02 минимальный = 20,00</p> <p>Кадастровый район: 21:10 Номер: 2853696 Индекс: 429701 Орган власти: Администрация Ширтанского сельского поселения Ибресинского района Чувашской Республики</p> |

ТЕКСТОВОЕ И ГРАФИЧЕСКОЕ ОПИСАНИЕ

*Зона транспортной инфраструктуры (Т) Ширтанского сельского поселения Ибресинского района
Чувашской Республики*

(наименование объекта землеустройства)

Сведения о местоположении границ объекта землеустройства**1. Система координат** МСК-21**2. Сведения о характерных точках границ объекта землеустройства**

| Обозначение характерных точек границы | Координаты, м | | Метод определения координат и средняя квадратическая погрешность положения характерной точки (Mt), м | Описание закрепления точки |
|--|---------------|--------------|---|-------------------------------|
| | X | Y | | |
| 1 | 2 | 3 | 4 | 5 |
| 1 | 314 092,22 | 1 219 637,49 | Метод спутниковых геодезических измерений (определений) Mt =0,50 | - |
| 2 | 314 235,22 | 1 219 828,22 | Метод спутниковых геодезических измерений (определений) Mt =0,50 | - |
| 3 | 314 318,77 | 1 219 820,01 | Метод спутниковых геодезических измерений (определений) Mt =0,50 | - |
| 4 | 314 476,43 | 1 220 040,47 | Метод спутниковых геодезических измерений (определений) Mt =0,50 | - |
| 5 | 314 384,40 | 1 220 097,99 | Метод спутниковых геодезических измерений (определений) Mt =0,50 | - |
| 6 | 314 338,14 | 1 220 035,50 | Метод спутниковых геодезических измерений (определений) Mt =0,50 | - |
| 7 | 314 333,85 | 1 220 029,72 | Метод спутниковых геодезических измерений (определений) Mt =0,50 | - |
| 8 | 314 060,58 | 1 219 660,31 | Метод спутниковых геодезических измерений (определений) Mt =0,50 | - |
| 1 | 314 092,22 | 1 219 637,49 | Метод спутниковых геодезических измерений (определений) Mt =0,50 | - |

3. Сведения о характерных точках части (частей) границы объекта землеустройства

| | | | | |
|---|---|---|---|---|
| — | | | | |
| — | — | — | — | — |

4. Сведения о частях границ объекта землеустройства, совпадающих с местоположением внешних границ природных объектов и (или) объектов

| Обозначение части границы | | Описание прохождения части границы |
|---------------------------|----------|---------------------------------------|
| от точки | до точки | |
| 1 | 2 | 3 |
| — | — | — |

ТЕКСТОВОЕ И ГРАФИЧЕСКОЕ ОПИСАНИЕ

*Зона транспортной инфраструктуры (Т) Ширтанского сельского поселения Ибресинского района
Чувашской Республики*

(наименование объекта землеустройства)

Сведения о местоположении измененных (уточненных) границ объекта землеустройства

1. Система координат МСК-21

2. Сведения о характерных точках границ объекта землеустройства

| Обозначение характерных точек границы | Существующие координаты, м | | Измененные (уточненные) координаты, м | | Метод определения координат и средняя квадратическая погрешность положения характерной точки (Mt), м | Описание закрепления точки |
|--|-------------------------------|---|---|---|---|--------------------------------------|
| | X | Y | X | Y | | |
| 1 | 2 | 3 | 4 | 5 | 6 | 7 |
| – | – | – | – | – | – | – |

3. Сведения о характерных точках части (частей) границы объекта землеустройства

| | | | | | | |
|---|---|---|---|---|---|---|
| – | – | – | – | – | – | – |
|---|---|---|---|---|---|---|

4. Сведения о частях границ объекта землеустройства, совпадающих с местоположением внешних границ природных объектов и (или) объектов

| Обозначение части границы | | Существующее описание прохождения части границы | Измененное (уточненное) описание прохождения части границ |
|---------------------------|----------|---|---|
| от точки | до точки | | |
| 1 | 2 | 3 | 4 |
| – | – | – | – |

ТЕКСТОВОЕ И ГРАФИЧЕСКОЕ ОПИСАНИЕ

Зона транспортной инфраструктуры (Т) Ширтанского сельского поселения Ибресинского района Чувашской Республики





(наименование объекта землеустройства)

План границ объекта землеустройства



Масштаб 1:15 000

Используемые условные знаки и обозначения:

-  - Муниципальная граница
-  - Граница населенного пункта
-  - граница кадастрового квартала
-  - Характерная точка границы

Подпись



Дата « 10 » 12 20 18 г.

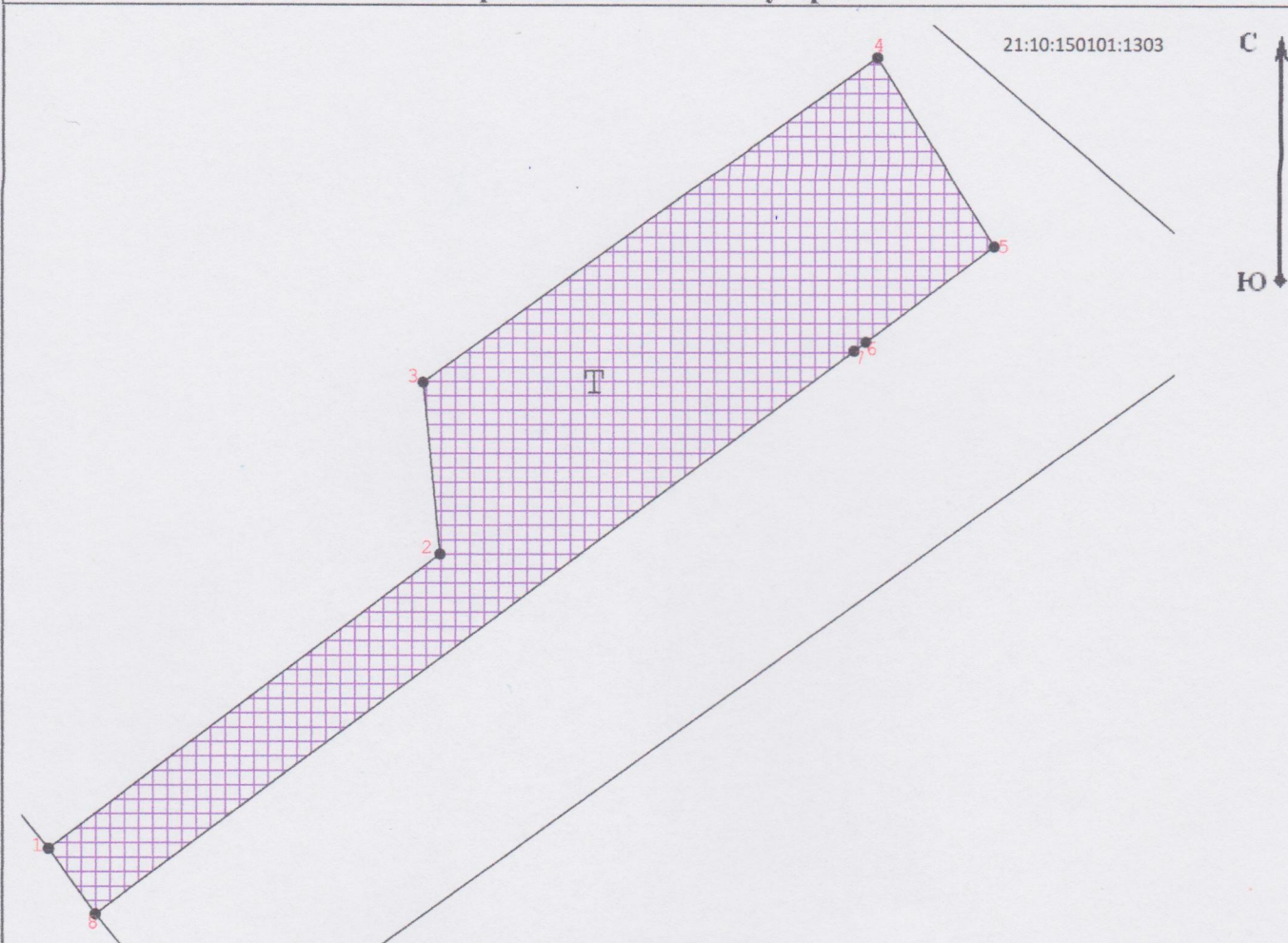
Место для оттиска печати специалиста, составившего карту (план) объекта землеустройства

ТЕКСТОВОЕ И ГРАФИЧЕСКОЕ ОПИСАНИЕ

Зона транспортной инфраструктуры (Т) Ширтанского сельского поселения Ибресинского района
Чувашской Республики





(наименование объекта землеустройства)

План границ объекта землеустройства



Масштаб 1:3 500

Используемые условные знаки и обозначения:

-  - Муниципальная граница
-  - Граница населенного пункта
-  - граница кадастрового квартала
-  - Характерная точка границы зоны

58

Подпись



Дата « 10 » 12 20 18 г.

Место для оттиска печати (план) объекта землеустройства

