

**ТЕКСТОВОЕ И ГРАФИЧЕСКОЕ ОПИСАНИЕ**

*Зона специального назначения (Сп) Ширтанского сельского поселения Ибресинского района  
Чувашской Республики*

(наименование объекта землеустройства)

**Сведения об объекте землеустройства**

№ п/п	Характеристики объекта землеустройства	Описание характеристик
1	2	3
1	Местоположение объекта землеустройства	429700, Российская Федерация, Чувашская Республика-Чувашия, Ибресинский р-н, Ширтанское с/п
2	Площадь объекта землеустройства ± величина погрешности определения площади ( $P \pm \Delta P$ )	112 620 ± 2 936 м <sup>2</sup>
3	Иные характеристики объекта землеустройства	<p>Территориальная зона: Зона специального назначения  Основной вид разрешенного использования: Ритуальная  деятельность  Вспомогательные виды: Религиозное использование,  Коммунальное обслуживание  Предельные размеры участков: максимальный = 0,00  минимальный = 10,00  Основной вид разрешенного использования: Специальная  деятельность  Вспомогательные виды: Религиозное использование,  Коммунальное обслуживание  Предельные размеры участков: максимальный = 0,01  минимальный = 5,00  Условно разрешенный вид разрешенного использования:  Обслуживание автотранспорта  Вспомогательные виды: Религиозное использование,  Коммунальное обслуживание  Предельные размеры участков: максимальный = 0,04  минимальный = 0,60  Условно разрешенный вид разрешенного использования:  Магазины  Вспомогательные виды: Религиозное использование,  Коммунальное обслуживание  Предельные размеры участков: максимальный = 0,00  минимальный = 0,50  Условно разрешенный вид разрешенного использования:  Склады  Вспомогательные виды: Религиозное использование,  Коммунальное обслуживание  Предельные размеры участков: максимальный = 0,01  минимальный = 0,50  Кадастровый район: 21:10  Номер: 2853696  Индекс: 429701  Орган власти: Администрация Ширтанского сельского  поселения Ибресинского района Чувашской Республики</p>

**ТЕКСТОВОЕ И ГРАФИЧЕСКОЕ ОПИСАНИЕ**

*Зона специального назначения (Сп) Ширтанского сельского поселения Ибресинского района  
Чувашской Республики*

(наименование объекта землеустройства)

**Сведения о местоположении границ объекта землеустройства**

1. Система координат МСК-21

**2. Сведения о характерных точках границ объекта землеустройства**

Обозначение характерных точек границы	Координаты, м		Метод определения координат и средняя квадратическая погрешность положения характерной точки (Mt), м	Описание закрепления точки
	X	Y		
1	2	3	4	5
Сп (1)				
1	305 381,83	1 219 491,61	Метод спутниковых геодезических измерений (определений) Mt =0,50	-
2	305 408,12	1 219 491,94	Метод спутниковых геодезических измерений (определений) Mt =0,50	-
3	305 411,19	1 219 507,96	Метод спутниковых геодезических измерений (определений) Mt =0,50	-
4	305 531,70	1 219 636,69	Метод спутниковых геодезических измерений (определений) Mt =0,50	-
5	305 660,51	1 219 778,69	Метод спутниковых геодезических измерений (определений) Mt =0,50	-
6	305 608,26	1 219 776,00	Метод спутниковых геодезических измерений (определений) Mt =0,50	-
7	305 546,19	1 219 701,13	Метод спутниковых геодезических измерений (определений) Mt =0,50	-
8	305 524,30	1 219 680,58	Метод спутниковых геодезических измерений (определений) Mt =0,50	-
9	305 512,10	1 219 671,84	Метод спутниковых геодезических измерений (определений) Mt =0,50	-
10	305 501,03	1 219 666,22	Метод спутниковых геодезических измерений (определений) Mt =0,50	-
11	305 452,29	1 219 647,52	Метод спутниковых геодезических измерений (определений) Mt =0,50	-
12	305 437,85	1 219 641,74	Метод спутниковых геодезических измерений (определений) Mt =0,50	-
13	305 425,36	1 219 629,74	Метод спутниковых геодезических измерений (определений) Mt =0,50	-
14	305 411,00	1 219 611,37	Метод спутниковых геодезических измерений (определений) Mt =0,50	-

**ТЕКСТОВОЕ И ГРАФИЧЕСКОЕ ОПИСАНИЕ**

*Зона специального назначения (Сп) Ширтанского сельского поселения Ибресинского района  
Чувашской Республики*

(наименование объекта землеустройства)

**Сведения о местоположении границ объекта землеустройства**

1	2	3	4	5
15	305 393,01	1 219 574,82	Метод спутниковых геодезических измерений (определений) Mt =0,50	-
1	305 381,83	1 219 491,61	Метод спутниковых геодезических измерений (определений) Mt =0,50	-
Сп (2)				
16	309 355,03	1 219 900,65	Метод спутниковых геодезических измерений (определений) Mt =0,50	-
17	309 340,92	1 220 027,54	Метод спутниковых геодезических измерений (определений) Mt =0,50	-
18	309 273,28	1 220 020,03	Метод спутниковых геодезических измерений (определений) Mt =0,50	-
19	309 272,96	1 220 113,63	Метод спутниковых геодезических измерений (определений) Mt =0,50	-
20	309 266,01	1 220 113,46	Метод спутниковых геодезических измерений (определений) Mt =0,50	-
21	309 266,84	1 220 019,62	Метод спутниковых геодезических измерений (определений) Mt =0,50	-
22	309 056,18	1 219 973,71	Метод спутниковых геодезических измерений (определений) Mt =0,50	-
23	309 053,91	1 219 973,22	Метод спутниковых геодезических измерений (определений) Mt =0,50	-
24	309 060,45	1 219 838,35	Метод спутниковых геодезических измерений (определений) Mt =0,50	-
25	309 160,58	1 219 840,20	Метод спутниковых геодезических измерений (определений) Mt =0,50	-
16	309 355,03	1 219 900,65	Метод спутниковых геодезических измерений (определений) Mt =0,50	-
Сп (3)				
26	312 667,24	1 220 407,87	Метод спутниковых геодезических измерений (определений) Mt =0,50	-
27	312 625,78	1 220 462,66	Метод спутниковых геодезических измерений (определений) Mt =0,50	-
28	312 521,94	1 220 489,81	Метод спутниковых геодезических измерений (определений) Mt =0,50	-

**ТЕКСТОВОЕ И ГРАФИЧЕСКОЕ ОПИСАНИЕ**

*Зона специального назначения (Сп) Ширтанского сельского поселения Ибресинского района  
Чувашской Республики*

(наименование объекта землеустройства)

**Сведения о местоположении границ объекта землеустройства**

1	2	3	4	5
29	312 483,45	1 220 372,42	Метод спутниковых геодезических измерений (определений) Mt =0,50	-
30	312 643,23	1 220 337,23	Метод спутниковых геодезических измерений (определений) Mt =0,50	-
31	312 653,22	1 220 335,79	Метод спутниковых геодезических измерений (определений) Mt =0,50	-
26	312 667,24	1 220 407,87	Метод спутниковых геодезических измерений (определений) Mt =0,50	-
<b>Сп (4)</b>				
32	311 769,04	1 221 064,10	Метод спутниковых геодезических измерений (определений) Mt =0,50	-
33	311 774,77	1 221 071,02	Метод спутниковых геодезических измерений (определений) Mt =0,50	-
34	311 772,60	1 221 076,99	Метод спутниковых геодезических измерений (определений) Mt =0,50	-
35	311 748,76	1 221 091,85	Метод спутниковых геодезических измерений (определений) Mt =0,50	-
36	311 739,52	1 221 093,75	Метод спутниковых геодезических измерений (определений) Mt =0,50	-
37	311 732,23	1 221 092,87	Метод спутниковых геодезических измерений (определений) Mt =0,50	-
38	311 730,72	1 221 091,86	Метод спутниковых геодезических измерений (определений) Mt =0,50	-
39	311 727,60	1 221 082,28	Метод спутниковых геодезических измерений (определений) Mt =0,50	-
40	311 763,57	1 221 065,19	Метод спутниковых геодезических измерений (определений) Mt =0,50	-
32	311 769,04	1 221 064,10	Метод спутниковых геодезических измерений (определений) Mt =0,50	-
<b>Сп (5)</b>				
41	314 928,50	1 220 105,16	Метод спутниковых геодезических измерений (определений) Mt =0,50	-
42	314 932,13	1 220 109,71	Метод спутниковых геодезических измерений (определений) Mt =0,50	-

**ТЕКСТОВОЕ И ГРАФИЧЕСКОЕ ОПИСАНИЕ**

*Зона специального назначения (Сп) Ширтанского сельского поселения Ибресинского района  
Чувашской Республики*

(наименование объекта землеустройства)

**Сведения о местоположении границ объекта землеустройства**

1	2	3	4	5
43	314 953,31	1 220 143,83	Метод спутниковых геодезических измерений (определений) Mt =0,50	-
44	314 957,47	1 220 153,22	Метод спутниковых геодезических измерений (определений) Mt =0,50	-
45	314 971,24	1 220 163,18	Метод спутниковых геодезических измерений (определений) Mt =0,50	-
46	315 022,42	1 220 192,15	Метод спутниковых геодезических измерений (определений) Mt =0,50	-
47	315 040,16	1 220 201,15	Метод спутниковых геодезических измерений (определений) Mt =0,50	-
48	315 106,52	1 220 246,86	Метод спутниковых геодезических измерений (определений) Mt =0,50	-
49	315 116,71	1 220 250,67	Метод спутниковых геодезических измерений (определений) Mt =0,50	-
50	315 102,91	1 220 297,68	Метод спутниковых геодезических измерений (определений) Mt =0,50	-
51	315 098,24	1 220 301,48	Метод спутниковых геодезических измерений (определений) Mt =0,50	-
52	315 048,15	1 220 272,99	Метод спутниковых геодезических измерений (определений) Mt =0,50	-
53	314 941,03	1 220 180,86	Метод спутниковых геодезических измерений (определений) Mt =0,50	-
54	314 868,12	1 220 121,57	Метод спутниковых геодезических измерений (определений) Mt =0,50	-
55	314 904,02	1 220 067,20	Метод спутниковых геодезических измерений (определений) Mt =0,50	-
41	314 928,50	1 220 105,16	Метод спутниковых геодезических измерений (определений) Mt =0,50	-
<b>Сп (6)</b>				
56	312 969,38	1 218 161,81	Метод спутниковых геодезических измерений (определений) Mt =0,50	-
57	312 980,28	1 218 179,66	Метод спутниковых геодезических измерений (определений) Mt =0,50	-

**ТЕКСТОВОЕ И ГРАФИЧЕСКОЕ ОПИСАНИЕ**

*Зона специального назначения (Сп) Ширтанского сельского поселения Ибресинского района  
Чувашской Республики*

(наименование объекта землеустройства)

**Сведения о местоположении границ объекта землеустройства**

1	2	3	4	5
58	312 967,26	1 218 188,47	Метод спутниковых геодезических измерений (определений) Mt =0,50	-
59	312 963,36	1 218 181,16	Метод спутниковых геодезических измерений (определений) Mt =0,50	-
60	312 957,58	1 218 161,14	Метод спутниковых геодезических измерений (определений) Mt =0,50	-
61	312 960,08	1 218 155,98	Метод спутниковых геодезических измерений (определений) Mt =0,50	-
62	312 964,69	1 218 157,03	Метод спутниковых геодезических измерений (определений) Mt =0,50	-
56	312 969,38	1 218 161,81	Метод спутниковых геодезических измерений (определений) Mt =0,50	-
<b>Сп (7)</b>				
63	312 423,79	1 216 999,27	Метод спутниковых геодезических измерений (определений) Mt =0,50	-
64	312 364,09	1 216 998,06	Метод спутниковых геодезических измерений (определений) Mt =0,50	-
65	312 375,25	1 216 989,94	Метод спутниковых геодезических измерений (определений) Mt =0,50	-
66	312 401,74	1 216 986,41	Метод спутниковых геодезических измерений (определений) Mt =0,50	-
67	312 412,27	1 216 988,22	Метод спутниковых геодезических измерений (определений) Mt =0,50	-
63	312 423,79	1 216 999,27	Метод спутниковых геодезических измерений (определений) Mt =0,50	-
<b>Сп (8)</b>				
68	313 121,23	1 213 389,74	Метод спутниковых геодезических измерений (определений) Mt =0,50	-
69	313 015,97	1 213 383,79	Метод спутниковых геодезических измерений (определений) Mt =0,50	-
70	313 057,82	1 213 226,68	Метод спутниковых геодезических измерений (определений) Mt =0,50	-
71	313 134,99	1 213 238,77	Метод спутниковых геодезических измерений (определений) Mt =0,50	-

**ТЕКСТОВОЕ И ГРАФИЧЕСКОЕ ОПИСАНИЕ**

*Зона специального назначения (Сп) Ширтанского сельского поселения Ибресинского района  
Чувашской Республики*

(наименование объекта землеустройства)

**Сведения о местоположении границ объекта землеустройства**

1	2	3	4	5
68	313 121,23	1 213 389,74	Метод спутниковых геодезических измерений (определений) Mt =0,50	-
Сп (9)				
72	312 650,17	1 213 278,06	Метод спутниковых геодезических измерений (определений) Mt =0,50	-
73	312 655,57	1 213 281,91	Метод спутниковых геодезических измерений (определений) Mt =0,50	-
74	312 657,06	1 213 286,44	Метод спутниковых геодезических измерений (определений) Mt =0,50	-
75	312 648,84	1 213 305,44	Метод спутниковых геодезических измерений (определений) Mt =0,50	-
76	312 635,96	1 213 297,59	Метод спутниковых геодезических измерений (определений) Mt =0,50	-
72	312 650,17	1 213 278,06	Метод спутниковых геодезических измерений (определений) Mt =0,50	-
Сп (10)				
77	311 575,52	1 213 161,36	Метод спутниковых геодезических измерений (определений) Mt =0,50	-
78	311 559,39	1 213 108,41	Метод спутниковых геодезических измерений (определений) Mt =0,50	-
79	311 585,81	1 213 098,60	Метод спутниковых геодезических измерений (определений) Mt =0,50	-
80	311 610,01	1 213 092,95	Метод спутниковых геодезических измерений (определений) Mt =0,50	-
81	311 609,82	1 213 096,95	Метод спутниковых геодезических измерений (определений) Mt =0,50	-
82	311 626,91	1 213 155,07	Метод спутниковых геодезических измерений (определений) Mt =0,50	-
83	311 609,98	1 213 166,27	Метод спутниковых геодезических измерений (определений) Mt =0,50	-
84	311 586,77	1 213 174,28	Метод спутниковых геодезических измерений (определений) Mt =0,50	-
85	311 581,60	1 213 174,57	Метод спутниковых геодезических измерений (определений) Mt =0,50	-

**ТЕКСТОВОЕ И ГРАФИЧЕСКОЕ ОПИСАНИЕ**

*Зона специального назначения (Сп) Ширтанского сельского поселения Ибресинского района  
Чувашской Республики*

(наименование объекта землеустройства)

**Сведения о местоположении границ объекта землеустройства**

1	2	3	4	5
77	311 575,52	1 213 161,36	Метод спутниковых геодезических измерений (определений) Мт =0,50	-

**3. Сведения о характерных точках части (частей) границы объекта землеустройства**

-				
-	-	-	-	-

**4. Сведения о частях границ объекта землеустройства, совпадающих с местоположением внешних границ природных объектов и (или) объектов**

Обозначение части границы		Описание прохождения части границы
от точки	до точки	
1	2	3
Сп (1)		
Сп (2)		
Сп (3)		
Сп (4)		
Сп (5)		
Сп (6)		
Сп (7)		
Сп (8)		
Сп (9)		
Сп (10)		



**ТЕКСТОВОЕ И ГРАФИЧЕСКОЕ ОПИСАНИЕ**

*Зона специального назначения (Сп) Ширтанского сельского поселения Ибресинского района  
Чувашской Республики*

(наименование объекта землеустройства)

**Сведения о местоположении измененных (уточненных) границ объекта землеустройства**

1. Система координат МСК-21

**2. Сведения о характерных точках границ объекта землеустройства**

Обозначение характерных точек границы	Существующие координаты, м		Измененные (уточненные) координаты, м		Метод определения координат и средняя квадратическая погрешность положения характерной точки (Mt), м	Описание  закрепления точки
	X	Y	X	Y		
1	2	3	4	5	6	7
–	–	–	–	–	–	–

**3. Сведения о характерных точках части (частей) границы объекта землеустройства**

–	–	–	–	–	–	–
---	---	---	---	---	---	---

**4. Сведения о частях границ объекта землеустройства, совпадающих с местоположением внешних границ природных объектов и (или) объектов**

Обозначение части границы		Существующее описание прохождения части границы	Измененное (уточненное) описание прохождения части границ
от точки	до точки		
1	2	3	4
–	–	–	–

**ТЕКСТОВОЕ И ГРАФИЧЕСКОЕ ОПИСАНИЕ**

*Зона специального назначения (Сп) Ширтанского сельского поселения Ибресинского района  
Чувашской Республики*





(наименование объекта землеустройства)

**План границ объекта землеустройства**



Масштаб 1:125 000

**Используемые условные знаки и обозначения:**

-  - Муниципальная граница
-  - Граница населенного пункта
-  - граница кадастрового квартала
-  - Характерная точка границы зоны

58

Подпись \_\_\_\_\_

Дата « 10 » 12 20 18 г.

Место для оттиска печати лица, составившего карту (план) объекта землеустройства



**ТЕКСТОВОЕ И ГРАФИЧЕСКОЕ ОПИСАНИЕ**

*Зона специального назначения (Сп) Ширтанского сельского поселения Ибресинского района  
Чувашской Республики*

(наименование объекта землеустройства)

**План границ объекта землеустройства**



**Масштаб 1:3 000**

Подпись \_\_\_\_\_

Дата « 10 » 18

20 18 г.

Место для оттиска печатей лица, составившего карту (план) объекта землеустройства





**ТЕКСТОВОЕ И ГРАФИЧЕСКОЕ ОПИСАНИЕ**

*Зона специального назначения (Сп) Ширтанского сельского поселения Ибресинского района  
Чувашской Республики*

(наименование объекта землеустройства)

**План границ объекта землеустройства**

21:10:000000:59



**Масштаб 1:2 500**

Подпись \_\_\_\_\_

Дата « 10 » 11

20 11 г.


Место для оттиска печати составившего карту (план) объекта землеустройства



**ТЕКСТОВОЕ И ГРАФИЧЕСКОЕ ОПИСАНИЕ**

*Зона специального назначения (Сп) Ширтанского сельского поселения Ибресинского района  
Чувашской Республики*  
(наименование объекта землеустройства)

**План границ объекта землеустройства**



Масштаб 1:1 250

Подпись \_\_\_\_\_

Дата « 10 » 12 20 18 г.

Место для оттиска печати лица, составившего карту (план) объекта землеустройства




**ТЕКСТОВОЕ И ГРАФИЧЕСКОЕ ОПИСАНИЕ**

*Зона специального назначения (Сп) Ширтанского сельского поселения Ибресинского района  
Чувашской Республики*

(наименование объекта землеустройства)

**План границ объекта землеустройства**



Масштаб 1:2 000

Подпись \_\_\_\_\_

Дата « 10 » 12 20 18 г.

Место для оттиска печати кадастрового инженера (план) объекта землеустройства

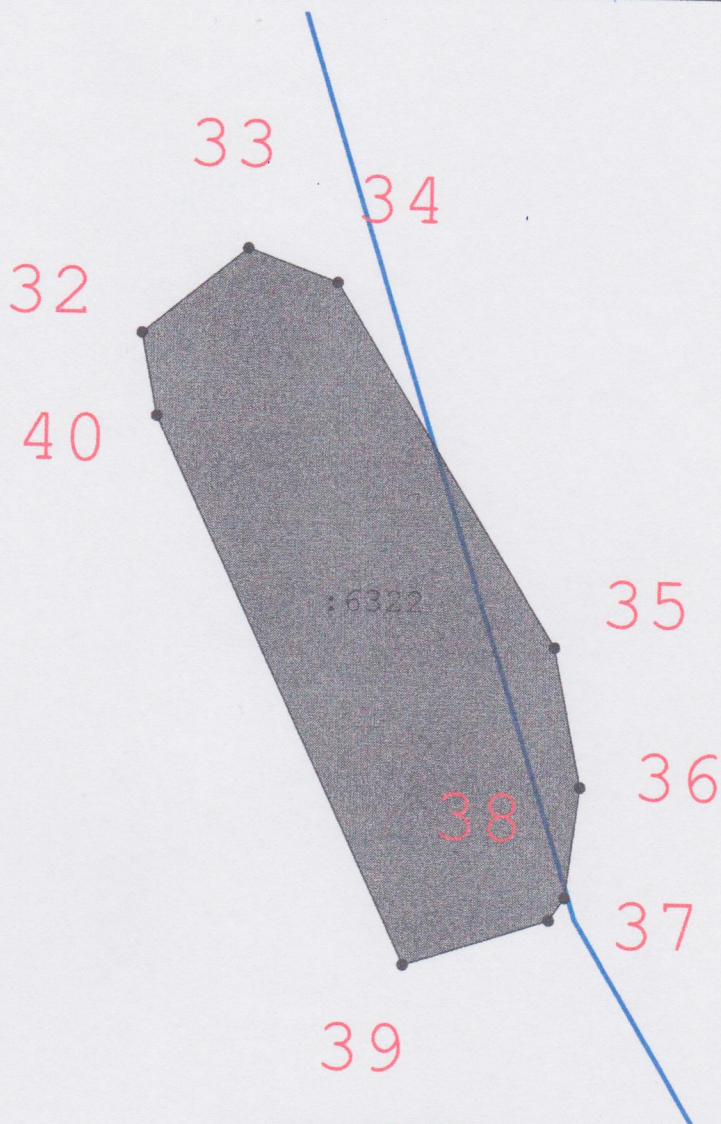


**ТЕКСТОВОЕ И ГРАФИЧЕСКОЕ ОПИСАНИЕ**

*Зона специального назначения (Сп) Ширтанского сельского поселения Ибресинского района  
Чувашской Республики*

(наименование объекта землеустройства)

**План границ объекта землеустройства**



Масштаб 1:500

Подпись \_\_\_\_\_

Дата « 10 » 20 18 г.

Место для оттиска печати лица, составившего карту (план) объекта землеустройства

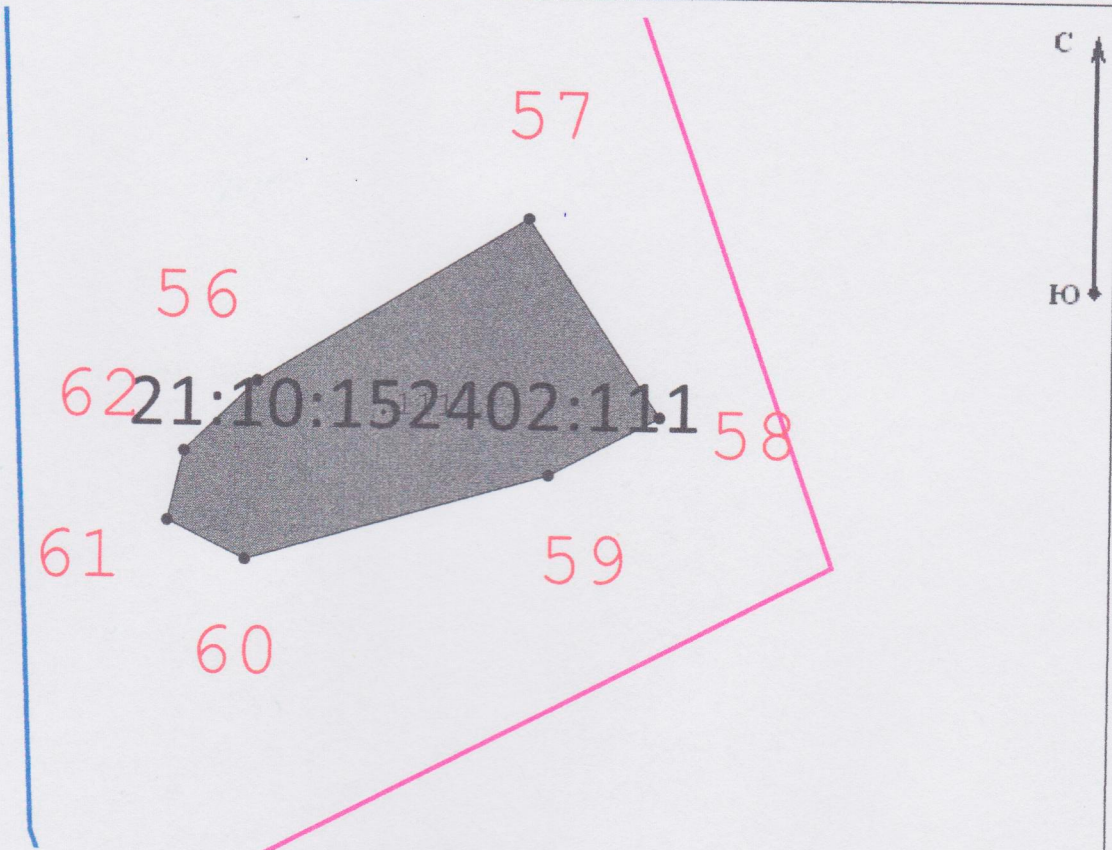


**ТЕКСТОВОЕ И ГРАФИЧЕСКОЕ ОПИСАНИЕ**

*Зона специального назначения (Сп) Ширтанского сельского поселения Ибресинского района  
Чувашской Республики*

(наименование объекта землеустройства)

**План границ объекта землеустройства**



Масштаб 1:500

Подпись

Дата « 10 » 12 20 18 г.

Место для оттиска печати лица, составившего карту (план) объекта землеустройства



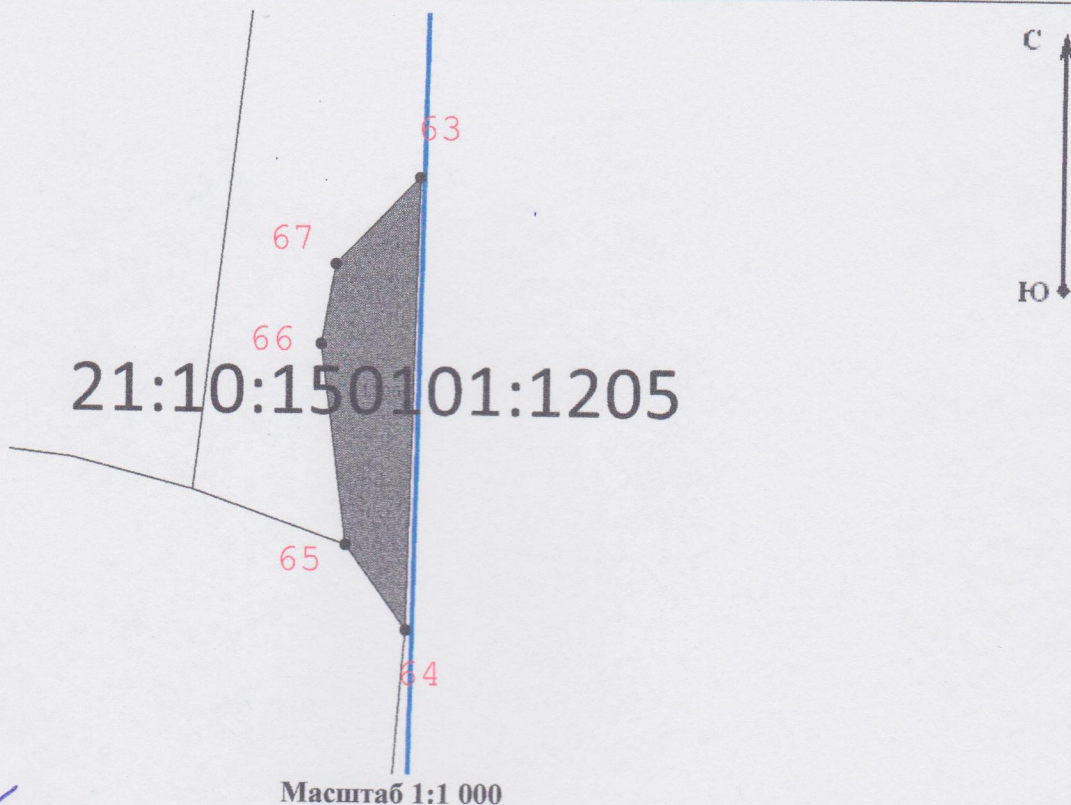


**ТЕКСТОВОЕ И ГРАФИЧЕСКОЕ ОПИСАНИЕ**

*Зона специального назначения (Сп) Ширтанского сельского поселения Ибресинского района  
Чувашской Республики*

(наименование объекта землеустройства)

**План границ объекта землеустройства**



Подпись \_\_\_\_\_ Дата « 10 » 12 20 18 г.

Место для оттиска печати лица, составившего карту (план) объекта землеустройства

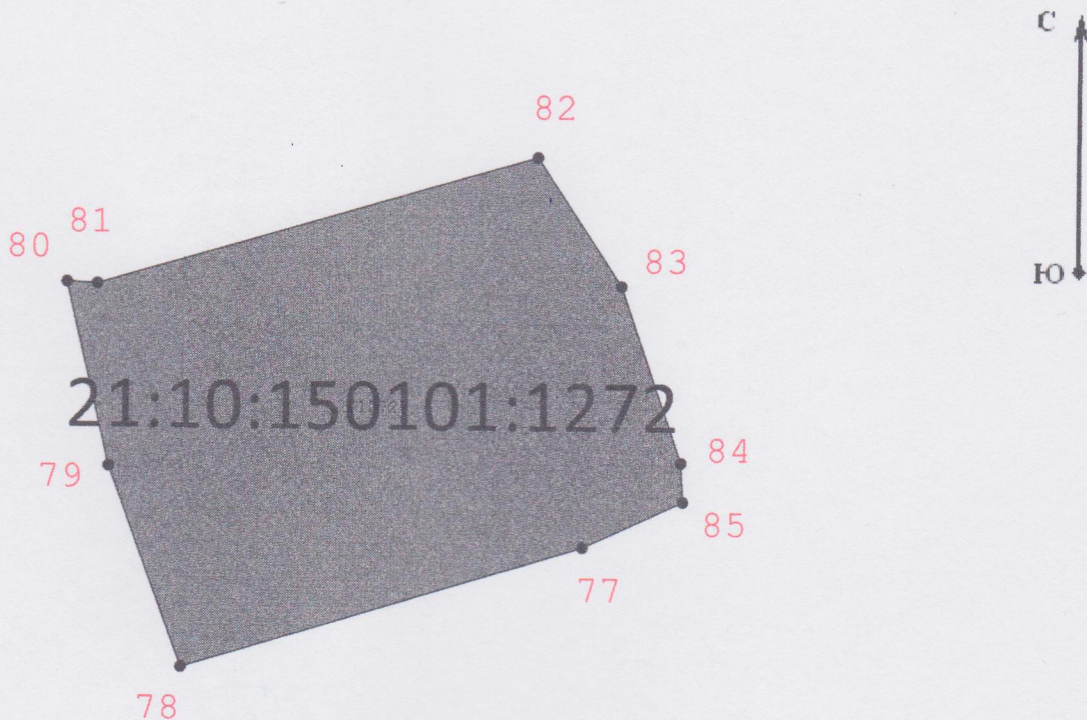


**ТЕКСТОВОЕ И ГРАФИЧЕСКОЕ ОПИСАНИЕ**


*Зона специального назначения (Сп) Ширтанского сельского поселения Ибресинского района  
Чувашской Республики*

(наименование объекта землеустройства)

**План границ объекта землеустройства**



Масштаб 1:1 000

Подпись  \_\_\_\_\_ Дата « 10 » 12 20 18 г.

Место для оттиска печати лица, составившего карту (план) объекта землеустройства

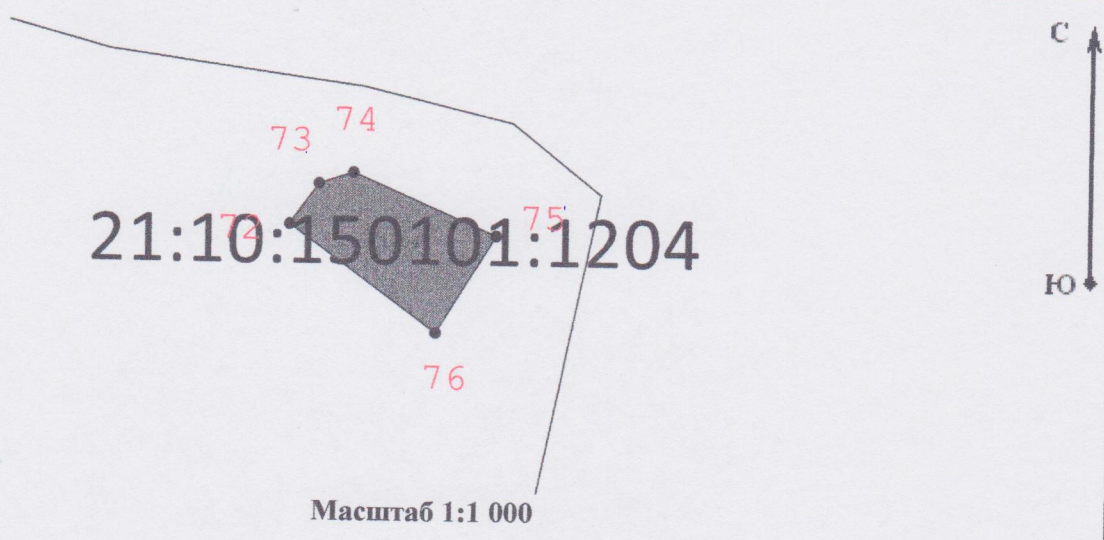


**ТЕКСТОВОЕ И ГРАФИЧЕСКОЕ ОПИСАНИЕ**

*Зона специального назначения (Сп) Ширтанского сельского поселения Ибресинского района  
Чувашской Республики*

(наименование объекта землеустройства)

**План границ объекта землеустройства**



Подпись 

Дата « 10 » 12 20 19 г.

Место для оттиска печати лица, составившего карту (план) объекта землеустройства



**ТЕКСТОВОЕ И ГРАФИЧЕСКОЕ ОПИСАНИЕ**

*Зона специального назначения (Сп) Ширтанского сельского поселения Ибресинского района  
Чувашской Республики*

(наименование объекта землеустройства)

**План границ объекта землеустройства**



Масштаб 1:2 500

Подпись \_\_\_\_\_

Дата « 10 » 12 20 12 г.

Место для оттиска \_\_\_\_\_  
Место для оттиска печати лица, составившего карту (план) объекта землеустройства

