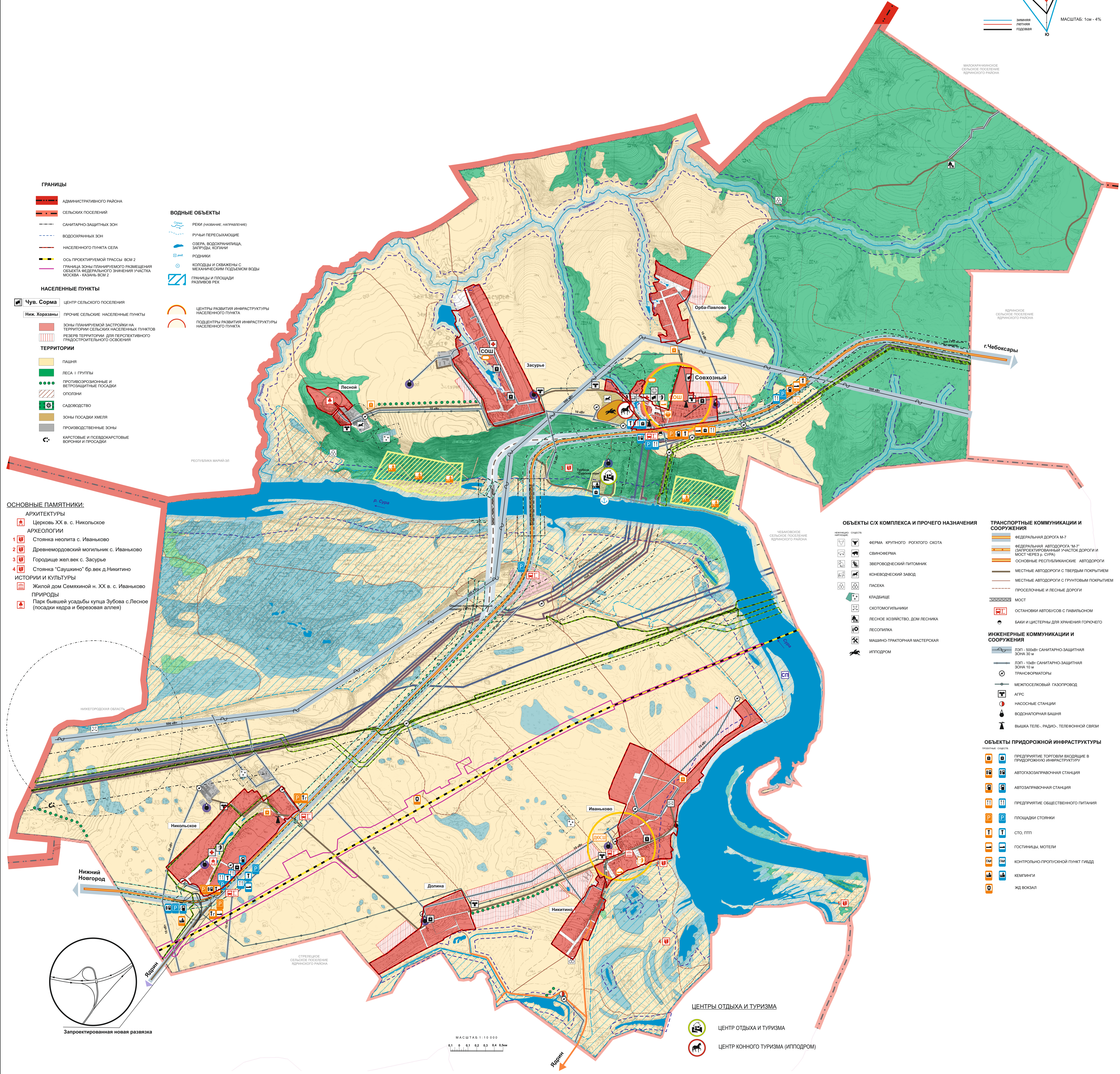
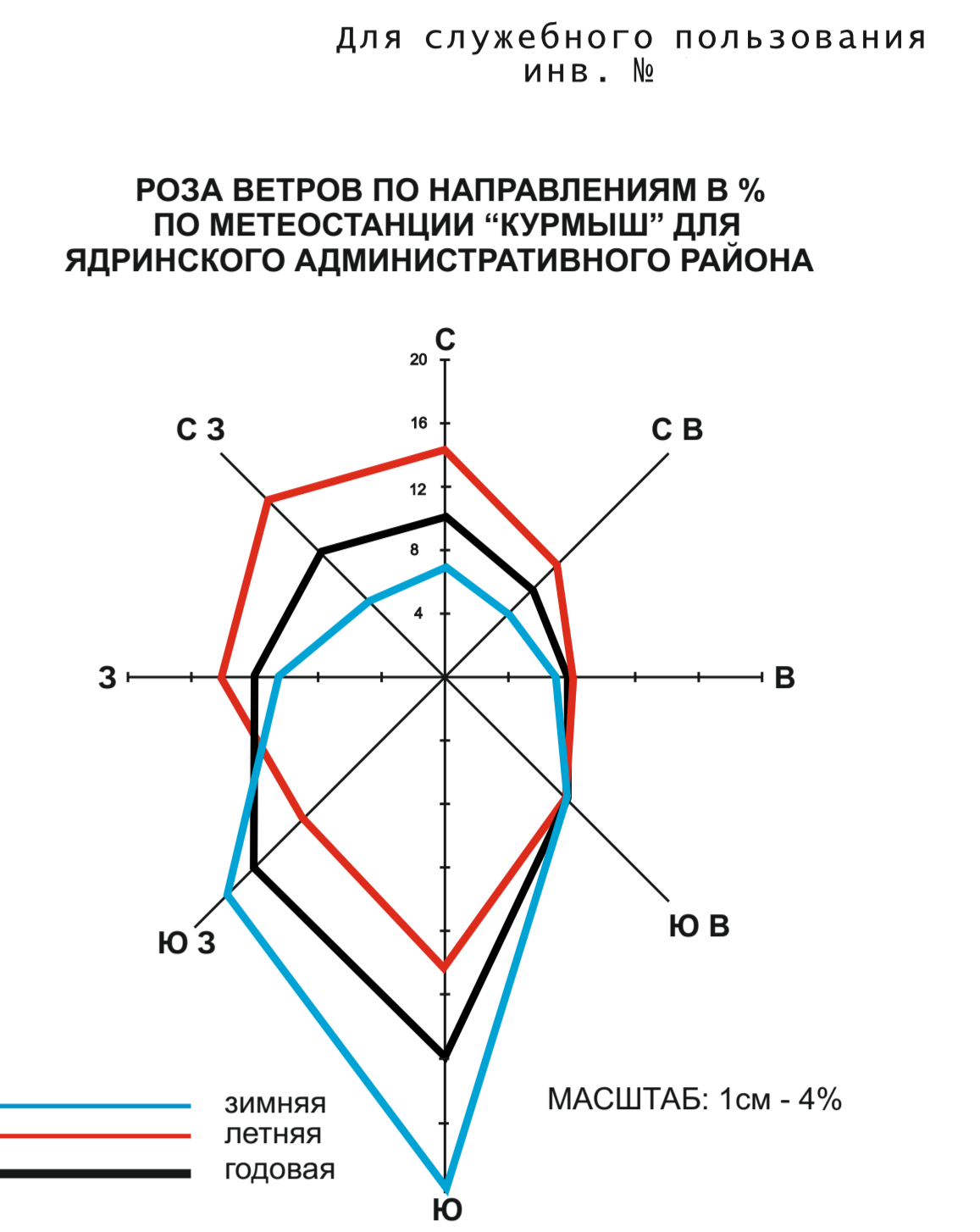


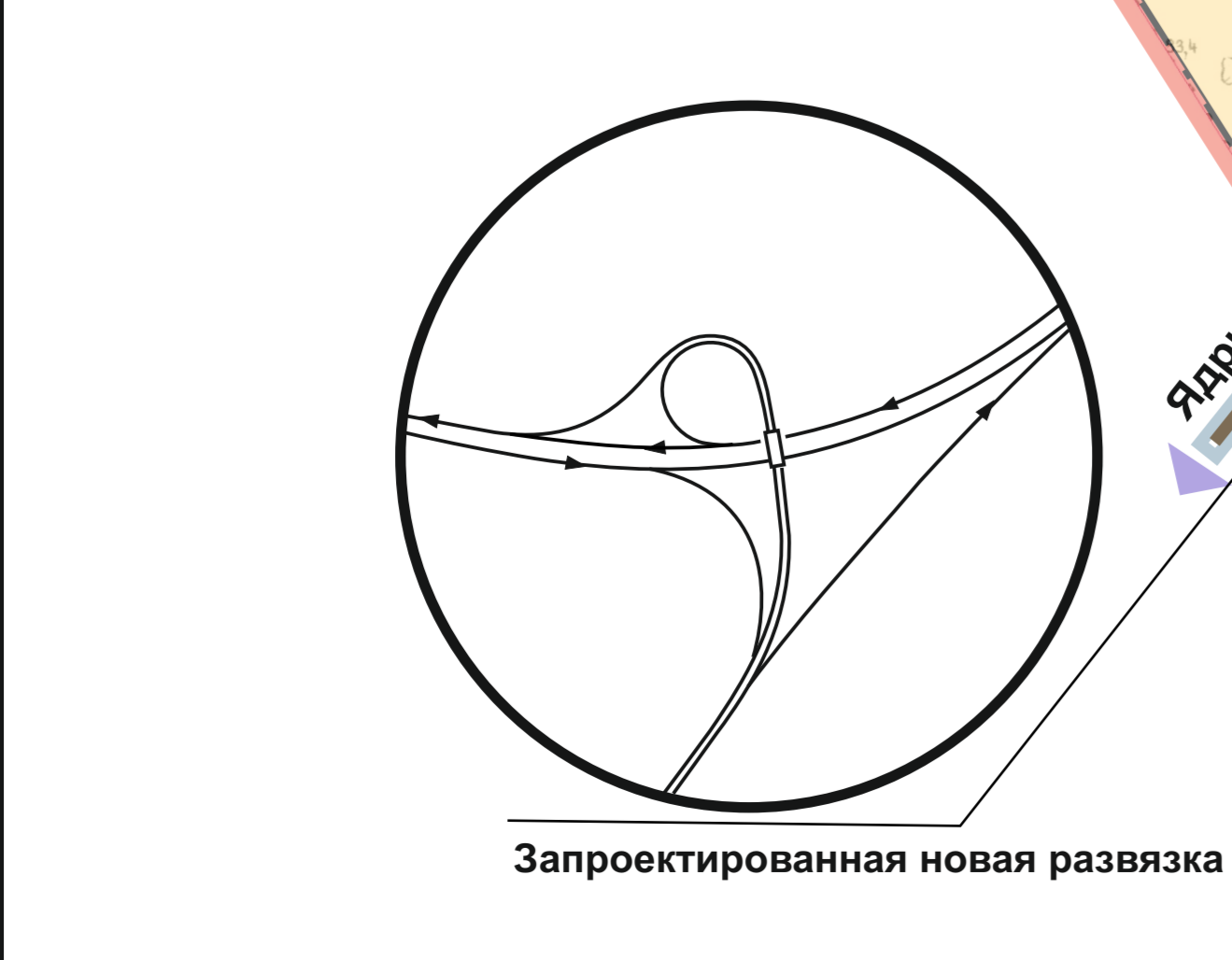
ЧУВАШСКАЯ РЕСПУБЛИКА
ЯДРИНСКИЙ РАЙОН
ИВАНЬКОВСКОЕ ПОСЕЛЕНИЕ
ГЕНЕРАЛЬНЫЙ ПЛАН
ПРЕДЛАГАЕМЫЕ (ПЛАНИРУЕМЫЕ) ГРАНИЦЫ ЗЕМЕЛЬ ПРОМЫШЛЕННОСТИ,
ЭНЕРГЕТИКИ, ТРАНСПОРТА, СВЯЗИ



- ГРАНИЦЫ**
- Административного района
 - Сельских поселений
 - Санитарно-защитных зон
 - Водоохраняемых зон
 - Населенного пункта села
 - Ось проектируемой трассы ВСМ 2
 - Граница зоны планируемого размещения объектов федерального значения участка Москва - Казань ВСМ 2
- ВОДНЫЕ ОБЪЕКТЫ**
- Реки (разливы, наплавнички)
 - Ручьи, пересылающие
 - Озера, водохранилища, запруды, котловины
 - Родники
 - Котловды и овражаны с механическим подъемом воды
 - Границы и площади разливов рек
 - Центры развития инфраструктуры населенного пункта
 - Подзоны развития инфраструктуры населенного пункта
- НАСЕЛЕННЫЕ ПУНКТЫ**
- Чув. Сорма - центр сельского поселения
 - Ниж. Хоразаны - прочие сельские населенные пункты
 - Зоны планируемой застройки на территории сельских населенных пунктов
 - Резерв территории для перспективного градостроительного освоения
- ТЕРРИТОРИИ**
- Пашня
 - Леса I группы
 - Противоэрозийные и ветрозащитные посадки
 - Садик
 - Зоны посадки хмеля
 - Производственные зоны
 - Карстовые и пещерокарстовые воронки и провалы

- ОСНОВНЫЕ ПАМЯТНИКИ:**
- АРХИТЕКТУРЫ**
 - Церковь XX в. с. Никольское
 - АРХЕОЛОГИИ**
 - 1 Стоянка неолита с. Ивановское
 - 2 Древнеюрдовский могильник с. Ивановское
 - 3 Городище ж.-л. в. с. Засурье
 - 4 Стоянка "Сурьинско" бр. в. д. Никитино
 - ИСТОРИИ И КУЛЬТУРЫ**
 - Жилой дом Семанкиной н. XX в. с. Ивановское
 - ПРИРОДЫ**
 - Парк бывшей усадьбы купца Зубова с. Песное (посадки кедра и березовая аллея)

- ОБЪЕКТЫ С/Х КОМПЛЕКСА И ПРОЧЕГО НАЗНАЧЕНИЯ**
- Ферма крупного рогатого скота
 - Свиноферма
 - Звероводческий питомник
 - Коневодческий завод
 - Пасека
 - Кладовые
 - Скотомогильники
 - Лесное хозяйство, дом лесника
 - Лесопилка
 - Машино-тракторная мастерская
 - Ипподром
- ТРАНСПОРТНЫЕ КОММУНИКАЦИИ И СООРУЖЕНИЯ**
- Федеральная дорога М-7
 - Федеральная автомобильная дорога № 7 (автопроектируемый участок, дороги и мосты через р. Сура)
 - Основные республиканские автодороги
 - Местные автодороги с твердым покрытием
 - Местные автодороги с грунтовым покрытием
 - Проездные и лесные дороги
 - Мост
 - Остановки автобусов с навесом
 - Баки и цистерны для хранения горючего
- ИНЖЕНЕРНЫЕ КОММУНИКАЦИИ И СООРУЖЕНИЯ**
- ЛПЗ - 500м: санитарно-защитная зона 10 м
 - ЛПЗ - 100м: санитарно-защитная зона 10 м
 - Трансформаторы
 - Межпоселковый газопровод
 - АГРС
 - Насосные станции
 - Водонапорная башня
 - Вышка теле-, радио-, телефонной связи
- ОБЪЕКТЫ ПРИДОРОЖНОЙ ИНФРАСТРУКТУРЫ**
- Предприятие торговли выходящее в придорожную инфраструктуру
 - Автогазонаполнительная станция
 - Автозаправочная станция
 - Предприятие общественного питания
 - Площадки стоянки
 - СТО, ПТП
 - Гостиницы, мотели
 - Контрольно-пропускной пункт ГИБДД
 - Кемпинги
 - Ж/д вокзал



- ЦЕНТРЫ ОТДЫХА И ТУРИЗМА**
- Центр отдыха и туризма
 - Центр конного туризма (ипподром)