




С  
Ю



Масштаб 1:8 500

**Условные обозначения:**

-  - Границы населенного пункта, сведения о местоположении которых внесены в единый государственный реестр недвижимости
-  - Новая граница населенного пункта после внесения изменения в генеральный план
-  - Характерная точка границы объекта землеустройства