Ч У В А Ш С К А Я Р Е С П У Б Л И К А

Я Д Р И Н С К И Й Р А Й О Н

И В А Н Ь К О В С К О Е П О С Е Л Е Н И Е

ГЕНЕРАЛЬНЫЙ ПЛАН

СХЕМА АДМИНИСТРАТИВНЫХ ГРАНИЦ

Для служебного пользования
инв. №

**РОЗА ВЕТРОВ ПО НАПРАВЛЕНИЯМ В %
ПО МЕТЕОСТАНЦИИ "КУРМЫШ" ДЛЯ
ЯДРИНСКОГО АДМИНИСТРАТИВНОГО РАЙОНА**

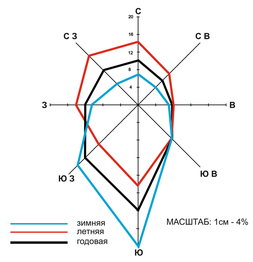

МАСШТАБ: 1см - 4%

ГРАНИЦЫ

- АДМИНИСТРАТИВНОГО РАЙОНА
- СЕЛЬСКИХ ПОСЕЛЕНИЙ
- САНИТАРНО-ЗАЩИТНЫХ ЗОН
- ВОДООХРАННЫХ ЗОН
- НАСЕЛЕННОГО ПУНКТА СЕЛА

ВОДНЫЕ ОБЪЕКТЫ

- РЕКИ (НАЗВАНИЕ, НАПРАВЛЕНИЕ)
- РУЧЬИ ПЕРЕСЫХАЮЩИЕ
- ОЗЕРА, ВОДОХРАНИЛИЩА, ЗАПРУДЫ, КОПАНИ
- РОДНИКИ
- КОЛОДЦЫ И СКВАЖЕНЫ С МЕХАНИЧЕСКИМ ПОДЪЕМОМ ВОДЫ
- ГРАНИЦЫ И ПЛОЩАДИ РАЗЛИВОВ РЕК

НАСЕЛЕННЫЕ ПУНКТЫ

- Чув. Сорма — ЦЕНТР СЕЛЬСКОГО ПОСЕЛЕНИЯ
- Ниж. Хоразаны — ПРОЧИЕ СЕЛЬСКИЕ НАСЕЛЕННЫЕ ПУНКТЫ
- ЦЕНТРЫ РАЗВИТИЯ ИНФРАСТРУКТУРЫ НАСЕЛЕННОГО ПУНКТА
- ПОДЦЕНТРЫ РАЗВИТИЯ ИНФРАСТРУКТУРЫ НАСЕЛЕННОГО ПУНКТА

ТЕРРИТОРИИ

- ПАШНЯ
- ЛЕСА I ГРУППЫ
- САДОВОДСТВО
- ЗОНЫ ПОСАДКИ ХМЕЛЯ
- ПРОИЗВОДСТВЕННЫЕ ЗОНЫ
- КАРСТОВЫЕ И ПСЕВДОКАРСТОВЫЕ ВОРОНКИ И ПРОСАДКИ

ОСНОВНЫЕ ПАМЯТНИКИ:

АРХИТЕКТУРЫ

- Церковь XX в. с. Никольское

АРХЕОЛОГИИ

1. Стоянка неолита с. Иваньково
2. Древнемордовский могильник с. Иваньково
3. Городище жел.век с. Засурье
4. Стоянка "Саушкино" бр.век д.Никитино

ИСТОРИИ И КУЛЬТУРЫ

- Жилой дом Семяхиной н. XX в. с. Иваньково

ПРИРОДЫ

- Парк бывшей усадьбы купца Зубова с.Лесное (посадки кедра и березовая аллея)

УЧРЕЖДЕНИЯ ЗДРАВООХРАНЕНИЯ, ОБРАЗОВАНИЯ И КУЛЬТУРНО-БЫТОВОГО ОБСЛУЖИВАНИЯ

ПРОЕКТНЫЕ | СУЩЕСТВ.

- СОШ — СРЕДНЕ ОБРАЗОВАТЕЛЬНАЯ ШКОЛА
- ДЮСШ — ДЕТСКАЯ СПОРТИВНАЯ ШКОЛА
- ДЕТСКИЙ САД
- СПОРТИВНАЯ ПЛОЩАДКА
- БИБЛИОТЕКА
- ДОМ КУЛЬТУРЫ, СЕЛЬСКИЙ КЛУБ
- ПОЧТАМП
- ФЕЛЬДШЕРСКО-АКУШЕРСКИЙ ПУНКТ
- МАГАЗИН
- ЦЕРКОВЬ
- ОТДЕЛЕНИЕ СБЕРБАНКА
- ГОСТИНИЦА
- ДОМ ВЕТЕРАНОВ И ПРЕСТАРЕЛЫХ
- ТУРИСТИЧЕСКАЯ ЗОНА ОТДЫХА
- РЫНОК

ОБЪЕКТЫ С/Х КОМПЛЕКСА И ПРОЧЕГО НАЗНАЧЕНИЯ

НЕФУНКЦИО-НИРУЮЩИЕ | СУЩЕСТВ.

- ФЕРМА КРУПНОГО РОГАТОГО СКОТА
- СВИНОФЕРМА
- ЗВЕРОВОДЧЕСКИЙ ПИТОМНИК
- КОНЕВОДЧЕСКИЙ ЗАВОД
- ПАСЕКА
- КЛАДБИЩЕ
- СКОТОМОГИЛЬНИКИ
- ЛЕСНОЕ ХОЗЯЙСТВО, ДОМ ЛЕСНИКА
- ЛЕСОПИЛКА
- МАШИНО-ТРАКТОРНАЯ МАСТЕРСКАЯ
- ИППОДРОМ

ТРАНСПОРТНЫЕ КОММУНИКАЦИИ И СООРУЖЕНИЯ

- ФЕДЕРАЛЬНАЯ ДОРОГА М-7
- ФЕДЕРАЛЬНАЯ АВТОДОРОГА "М-7" (ЗАПРОЕКТИРОВАННЫЙ УЧАСТОК ДОРОГИ И МОСТ ЧЕРЕЗ р. СУРА)
- ОСНОВНЫЕ РЕСПУБЛИКАНСКИЕ АВТОДОРОГИ
- МЕСТНЫЕ АВТОДОРОГИ С ТВЕРДЫМ ПОКРЫТИЕМ
- МЕСТНЫЕ АВТОДОРОГИ С ГРУНТОВЫМ ПОКРЫТИЕМ
- ПРОСЕЛОЧНЫЕ И ЛЕСНЫЕ ДОРОГИ
- МОСТ
- ОСТАНОВКИ АВТОБУСОВ С ПАВИЛЬОНОМ
- БАКИ И ЦИСТЕРНЫ ДЛЯ ХРАНЕНИЯ ГОРЮЧЕГО

ИНЖЕНЕРНЫЕ КОММУНИКАЦИИ И СООРУЖЕНИЯ

- ЛЭП - 500кВт САНИТАРНО-ЗАЩИТНАЯ ЗОНА 30 м
- ЛЭП - 10кВт САНИТАРНО-ЗАЩИТНАЯ ЗОНА 10 м
- ТРАНСФОРМАТОРЫ
- МЕЖПОСЕЛКОВЫЙ ГАЗОПРОВОД
- АГРС
- НАСОСНЫЕ СТАНЦИИ
- ВОДОНАПОРНАЯ БАШНЯ
- ВЫШКА ТЕЛЕ-, РАДИО-, ТЕЛЕФОННОЙ СВЯЗИ

ОБЪЕКТЫ ПРИДОРОЖНОЙ ИНФРАСТРУКТУРЫ

ПРОЕКТНЫЕ | СУЩЕСТВ.

- ПРЕДПРИЯТИЕ ТОРГОВЛИ ВХОДЯЩИЕ В ПРИДОРОЖНУЮ ИНФРАСТРУКТУРУ
- АВТОГАЗОЗАПРАВОЧНАЯ СТАНЦИЯ
- АВТОЗАПРАВОЧНАЯ СТАНЦИЯ
- ПРЕДПРИЯТИЕ ОБЩЕСТВЕННОГО ПИТАНИЯ
- ПЛОЩАДКИ СТОЯНКИ
- СТО, ПТП
- ГОСТИНИЦЫ, МОТЕЛИ
- ГАИ — КОНТРОЛЬНО-ПРОПУСКНОЙ ПУНКТ ГИБДД
- КЕМПИНГИ
- ЖД ВОКЗАЛ

ЦЕНТРЫ ОТДЫХА И ТУРИЗМА

- ЦЕНТР ОТДЫХА И ТУРИЗМА
- ЦЕНТР КОННОГО ТУРИЗМА (ИППОДРОМ)

Для служебного пользования
инв. №

Ч У В А Ш С К А Я Р Е С П У Б Л И К А

Я Д Р И Н С К И Й Р А Й О Н

И В А Н Ь К О В С К О Е П О С Е Л Е Н И Е

ГЕНЕРАЛЬНЫЙ ПЛАН

ГРАНИЦЫ ЗОН ОГРАНИЧЕНИЙ

РОЗА ВЕТРОВ ПО НАПРАВЛЕНИЯМ В %
ПО МЕТЕОСТАНЦИИ "КУРМЫШ" ДЛЯ
ЯДРИНСКОГО АДМИНИСТРАТИВНОГО РАЙОНА

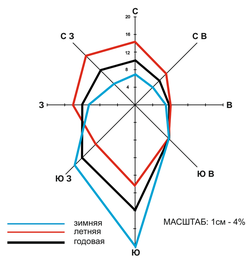

МАСШТАБ: 1см - 4%

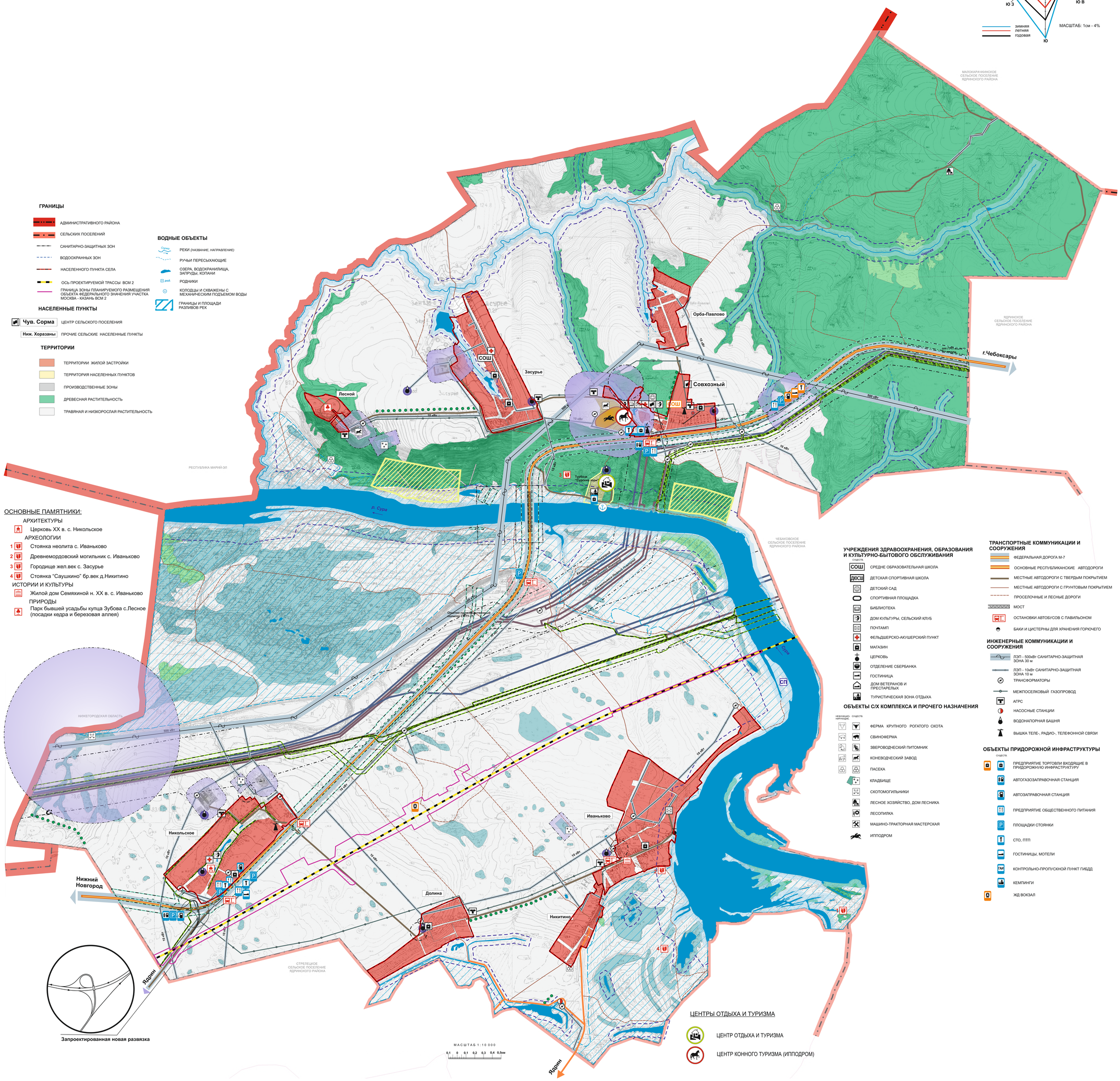

Для служебного пользования
инв. №

Ч У В А Ш С К А Я Р Е С П У Б Л И К А

Я Д Р И Н С К И Й Р А Й О Н

И В А Н Ь К О В С К О Е П О С Е Л Е Н И Е

ГЕНЕРАЛЬНЫЙ ПЛАН

ПРЕДЛАГАЕМЫЕ (ПЛАНИРУЕМЫЕ) ГРАНИЦЫ ТЕРРИТОРИЙ, ДОКУМЕНТАЦИЯ ПО ПЛАНИРОВКЕ КОТОРЫХ ПОДЛЕЖИТ РАЗРАБОТКЕ В ПЕРВООЧЕРЕДНОМ ПОРЯДКЕ

РОЗА ВЕТРОВ ПО НАПРАВЛЕНИЯМ В % ПО МЕТЕОСТАНЦИИ "КУРМЫШ" ДЛЯ ЯДРИНСКОГО АДМИНИСТРАТИВНОГО РАЙОНА

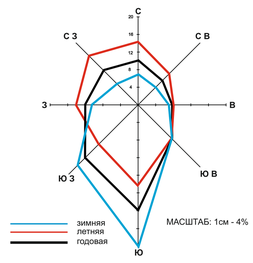

МАСШТАБ: 1см - 4%

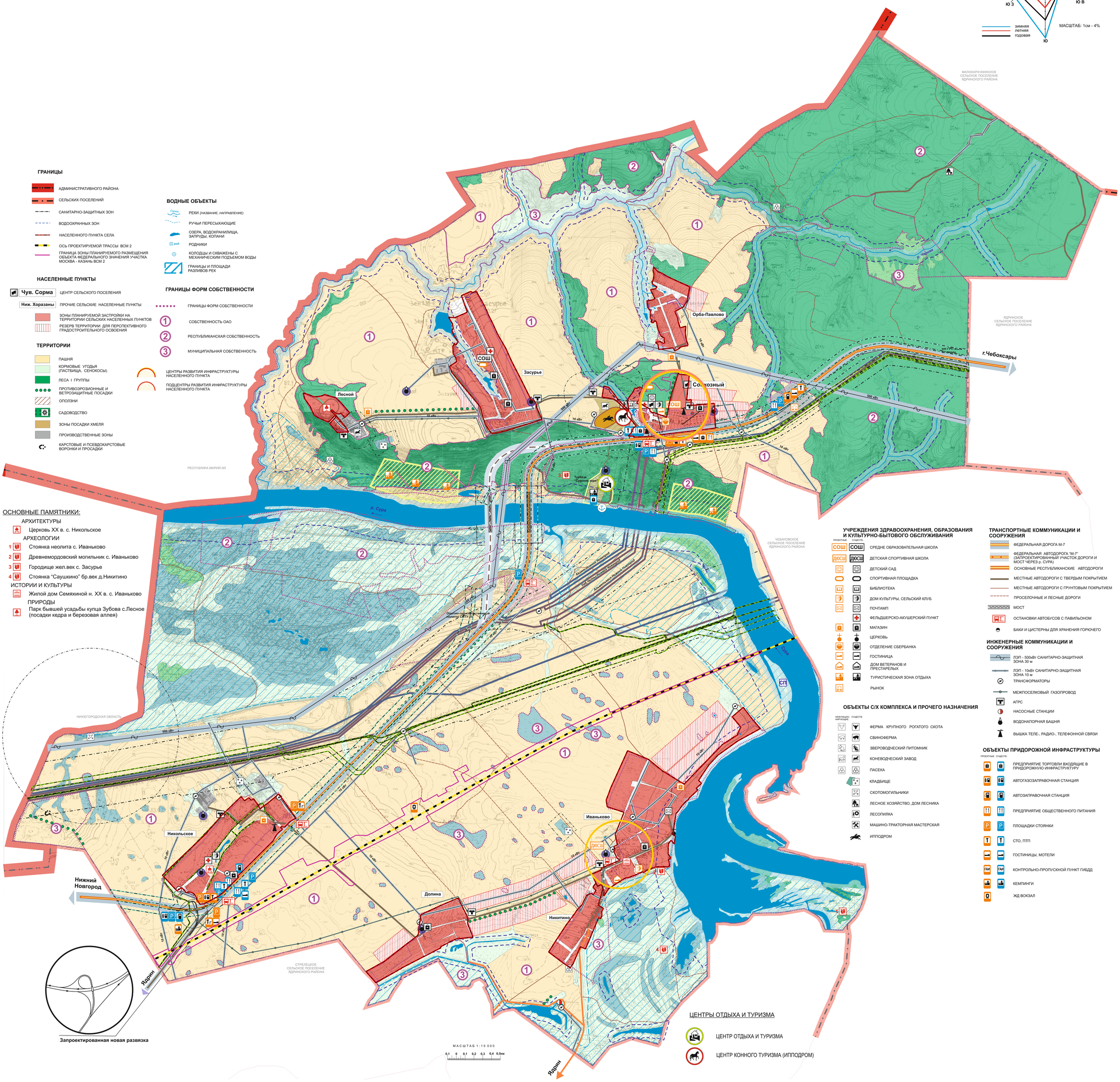

ГРАНИЦЫ

- АДМИНИСТРАТИВНОГО РАЙОНА
- СЕЛЬСКИХ ПОСЕЛЕНИЙ
- САНИТАРНО-ЗАЩИТНЫХ ЗОН
- ВОДООХРАННЫХ ЗОН
- НАСЕЛЕННОГО ПУНКТА СЕЛА
- ОСЬ ПРОЕКТИРУЕМОЙ ТРАССЫ ВСМ 2
- ГРАНИЦА ЗОНЫ ПЛАНИРУЕМОГО РАЗМЕЩЕНИЯ ОБЪЕКТА ФЕДЕРАЛЬНОГО ЗНАЧЕНИЯ УЧАСТКА МОСКВА - КАЗАНЬ ВСМ 2

НАСЕЛЕННЫЕ ПУНКТЫ

- Чув. Сорма — ЦЕНТР СЕЛЬСКОГО ПОСЕЛЕНИЯ
- Ниж. Хоразаны — ПРОЧИЕ СЕЛЬСКИЕ НАСЕЛЕННЫЕ ПУНКТЫ
- ЗОНЫ ПЛАНИРУЕМОЙ ЗАСТРОЙКИ НА ТЕРРИТОРИИ СЕЛЬСКИХ НАСЕЛЕННЫХ ПУНКТОВ
- РЕЗЕРВ ТЕРРИТОРИИ ДЛЯ ПЕРСПЕКТИВНОГО ГРАДОСТРОИТЕЛЬНОГО ОСВОЕНИЯ

ТЕРРИТОРИИ

- ПАШНЯ
- КОРМОВЫЕ УГОДЬЯ (ПАСТБИЩА, СЕНОКОСЫ)
- ЛЕСА I ГРУППЫ
- ПРОТИВОЭРОЗИОННЫЕ И ВЕТРОЗАЩИТНЫЕ ПОСАДКИ
- ОПОЛЗНИ
- САДОВОДСТВО
- ЗОНЫ ПОСАДКИ ХМЕЛЯ
- ПРОИЗВОДСТВЕННЫЕ ЗОНЫ
- КАРСТОВЫЕ И ПСЕВДОКАРСТОВЫЕ ВОРОНКИ И ПРОСАДКИ

ВОДНЫЕ ОБЪЕКТЫ

- РЕКИ (НАЗВАНИЕ, НАПРАВЛЕНИЕ)
- РУЧЬИ ПЕРЕСЫХАЮЩИЕ
- ОЗЕРА, ВОДОХРАНИЛИЩА, ЗАПРУДЫ, КОПАНИ
- РОДНИКИ
- КОЛОДЦЫ И СКВАЖЕНЫ С МЕХАНИЧЕСКИМ ПОДЪЕМОМ ВОДЫ
- ГРАНИЦЫ И ПЛОЩАДИ РАЗЛИВОВ РЕК

ГРАНИЦЫ ФОРМ СОБСТВЕННОСТИ

- ГРАНИЦЫ ФОРМ СОБСТВЕННОСТИ
- (1) СОБСТВЕННОСТЬ ОАО
- (2) РЕСПУБЛИКАНСКАЯ СОБСТВЕННОСТЬ
- (3) МУНИЦИПАЛЬНАЯ СОБСТВЕННОСТЬ

- ЦЕНТРЫ РАЗВИТИЯ ИНФРАСТРУКТУРЫ НАСЕЛЕННОГО ПУНКТА
- ПОДЦЕНТРЫ РАЗВИТИЯ ИНФРАСТРУКТУРЫ НАСЕЛЕННОГО ПУНКТА

ОСНОВНЫЕ ПАМЯТНИКИ:

АРХИТЕКТУРЫ
- Церковь XX в. с. Никольское

АРХЕОЛОГИИ
1. Стоянка неолита с. Иваньково
2. Древнемордовский могильник с. Иваньково
3. Городище жел.век с. Засурье
4. Стоянка "Саушкино" бр.век д.Никитино

ИСТОРИИ И КУЛЬТУРЫ
- Жилой дом Семяхиной н. XX в. с. Иваньково

ПРИРОДЫ
- Парк бывшей усадьбы купца Зубова с.Лесное (посадки кедра и березовая аллея)

УЧРЕЖДЕНИЯ ЗДРАВООХРАНЕНИЯ, ОБРАЗОВАНИЯ И КУЛЬТУРНО-БЫТОВОГО ОБСЛУЖИВАНИЯ

ПРОЕКТНЫЕ / СУЩЕСТВ.
- СОШ / СОШ — СРЕДНЕ ОБРАЗОВАТЕЛЬНАЯ ШКОЛА
- ДЮСШ / ДЮСШ — ДЕТСКАЯ СПОРТИВНАЯ ШКОЛА
- ДЕТСКИЙ САД
- СПОРТИВНАЯ ПЛОЩАДКА
- БИБЛИОТЕКА
- ДОМ КУЛЬТУРЫ, СЕЛЬСКИЙ КЛУБ
- ПОЧТАМП
- ФЕЛЬДШЕРСКО-АКУШЕРСКИЙ ПУНКТ
- МАГАЗИН
- ЦЕРКОВЬ
- ОТДЕЛЕНИЕ СБЕРБАНКА
- ГОСТИНИЦА
- ДОМ ВЕТЕРАНОВ И ПРЕСТАРЕЛЫХ
- ТУРИСТИЧЕСКАЯ ЗОНА ОТДЫХА
- РЫНОК

ОБЪЕКТЫ С/Х КОМПЛЕКСА И ПРОЧЕГО НАЗНАЧЕНИЯ

НЕФУНКЦИО-НИРУЮЩИЕ / СУЩЕСТВ.
- ФЕРМА КРУПНОГО РОГАТОГО СКОТА
- СВИНОФЕРМА
- ЗВЕРОВОДЧЕСКИЙ ПИТОМНИК
- КОНЕВОДЧЕСКИЙ ЗАВОД
- ПАСЕКА
- КЛАДБИЩЕ
- СКОТОМОГИЛЬНИКИ
- ЛЕСНОЕ ХОЗЯЙСТВО, ДОМ ЛЕСНИКА
- ЛЕСОПИЛКА
- МАШИНО-ТРАКТОРНАЯ МАСТЕРСКАЯ
- ИППОДРОМ

ТРАНСПОРТНЫЕ КОММУНИКАЦИИ И СООРУЖЕНИЯ

- ФЕДЕРАЛЬНАЯ ДОРОГА М-7
- ФЕДЕРАЛЬНАЯ АВТОДОРОГА "М-7" (ЗАПРОЕКТИРОВАННЫЙ УЧАСТОК ДОРОГИ И МОСТ ЧЕРЕЗ р. СУРА)
- ОСНОВНЫЕ РЕСПУБЛИКАНСКИЕ АВТОДОРОГИ
- МЕСТНЫЕ АВТОДОРОГИ С ТВЕРДЫМ ПОКРЫТИЕМ
- МЕСТНЫЕ АВТОДОРОГИ С ГРУНТОВЫМ ПОКРЫТИЕМ
- ПРОСЕЛОЧНЫЕ И ЛЕСНЫЕ ДОРОГИ
- МОСТ
- ОСТАНОВКИ АВТОБУСОВ С ПАВИЛЬОНОМ
- БАКИ И ЦИСТЕРНЫ ДЛЯ ХРАНЕНИЯ ГОРЮЧЕГО

ИНЖЕНЕРНЫЕ КОММУНИКАЦИИ И СООРУЖЕНИЯ

- ЛЭП - 500кВт САНИТАРНО-ЗАЩИТНАЯ ЗОНА 30 м
- ЛЭП - 10кВт САНИТАРНО-ЗАЩИТНАЯ ЗОНА 10 м
- ТРАНСФОРМАТОРЫ
- МЕЖПОСЕЛКОВЫЙ ГАЗОПРОВОД
- АГРС
- НАСОСНЫЕ СТАНЦИИ
- ВОДОНАПОРНАЯ БАШНЯ
- ВЫШКА ТЕЛЕ-, РАДИО-, ТЕЛЕФОННОЙ СВЯЗИ

ОБЪЕКТЫ ПРИДОРОЖНОЙ ИНФРАСТРУКТУРЫ

ПРОЕКТНЫЕ / СУЩЕСТВ.
- ПРЕДПРИЯТИЕ ТОРГОВЛИ ВХОДЯЩИЕ В ПРИДОРОЖНУЮ ИНФРАСТРУКТУРУ
- АВТОГАЗОЗАПРАВОЧНАЯ СТАНЦИЯ
- АВТОЗАПРАВОЧНАЯ СТАНЦИЯ
- ПРЕДПРИЯТИЕ ОБЩЕСТВЕННОГО ПИТАНИЯ
- ПЛОЩАДКИ СТОЯНКИ
- СТО, ПТП
- ГОСТИНИЦЫ, МОТЕЛИ
- ГАИ / ГАИ — КОНТРОЛЬНО-ПРОПУСКНОЙ ПУНКТ ГИБДД
- КЕМПИНГИ
- ЖД ВОКЗАЛ

ЦЕНТРЫ ОТДЫХА И ТУРИЗМА

- ЦЕНТР ОТДЫХА И ТУРИЗМА
- ЦЕНТР КОННОГО ТУРИЗМА (ИППОДРОМ)

Ч У В А Ш С К А Я Р Е С П У Б Л И К А

Я Д Р И Н С К И Й Р А Й О Н

И В А Н Ь К О В С К О Е П О С Е Л Е Н И Е

ГЕНЕРАЛЬНЫЙ ПЛАН

ПРЕДЛАГАЕМЫЕ (ПЛАНИРУЕМЫЕ) ГРАНИЦЫ ФУНКЦИОНАЛЬНЫХ ЗОН

Для служебного пользования
инв. №

**РОЗА ВЕТРОВ ПО НАПРАВЛЕНИЯМ В %
ПО МЕТЕОСТАНЦИИ "КУРМЫШ" ДЛЯ
ЯДРИНСКОГО АДМИНИСТРАТИВНОГО РАЙОНА**

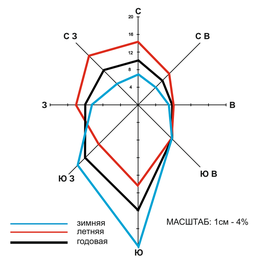

МАСШТАБ: 1см - 4%

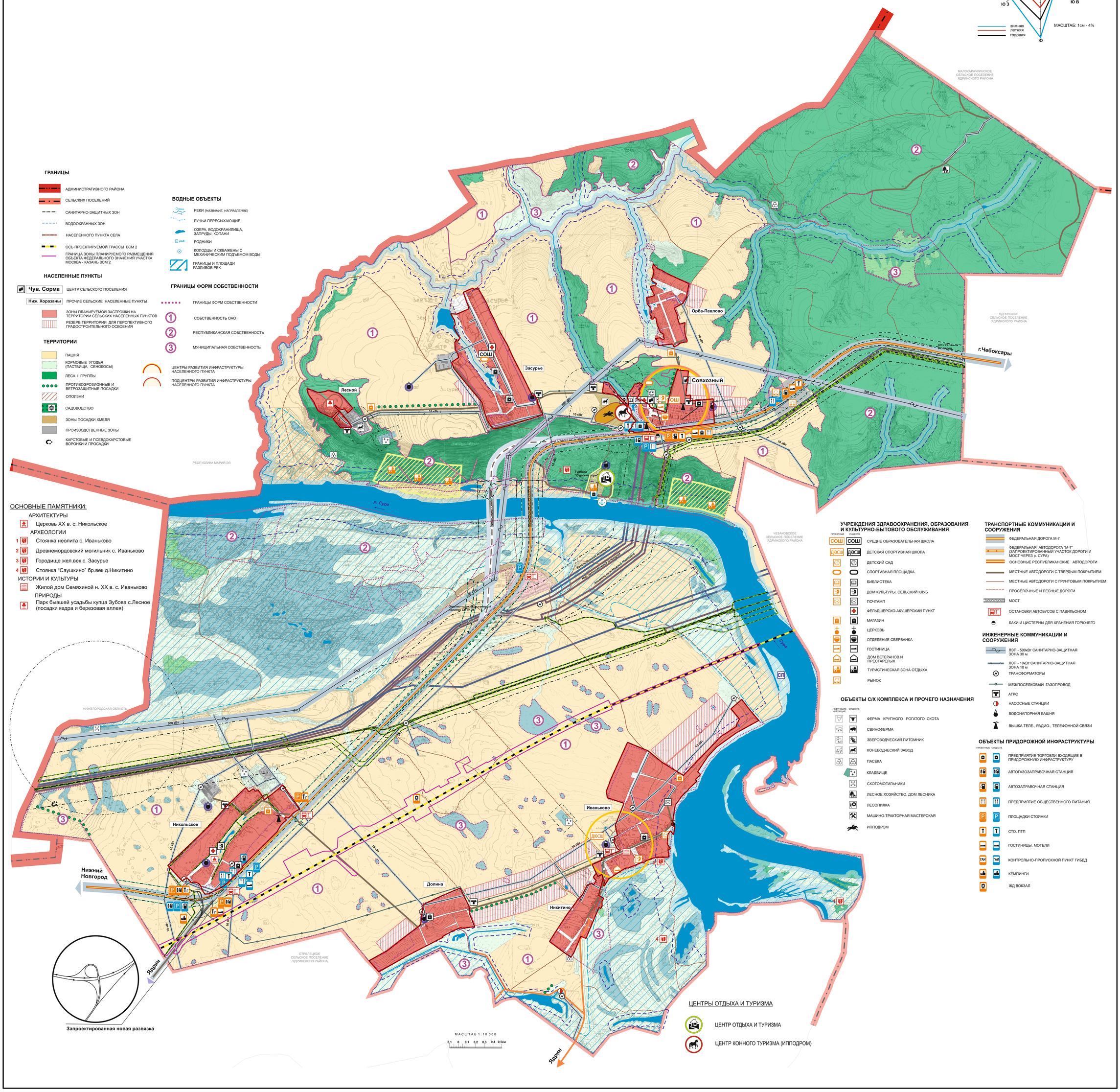

ГРАНИЦЫ

- АДМИНИСТРАТИВНОГО РАЙОНА
- СЕЛЬСКИХ ПОСЕЛЕНИЙ
- САНИТАРНО-ЗАЩИТНЫХ ЗОН
- ВОДООХРАННЫХ ЗОН
- НАСЕЛЕННОГО ПУНКТА СЕЛА
- ОСЬ ПРОЕКТИРУЕМОЙ ТРАССЫ ВСМ 2
- ГРАНИЦА ЗОНЫ ПЛАНИРУЕМОГО РАЗМЕЩЕНИЯ ОБЪЕКТА ФЕДЕРАЛЬНОГО ЗНАЧЕНИЯ УЧАСТКА МОСКВА - КАЗАНЬ ВСМ 2

НАСЕЛЕННЫЕ ПУНКТЫ

- Чув. Сорма — ЦЕНТР СЕЛЬСКОГО ПОСЕЛЕНИЯ
- Ниж. Хоразаны — ПРОЧИЕ СЕЛЬСКИЕ НАСЕЛЕННЫЕ ПУНКТЫ
- ЗОНЫ ПЛАНИРУЕМОЙ ЗАСТРОЙКИ НА ТЕРРИТОРИИ СЕЛЬСКИХ НАСЕЛЕННЫХ ПУНКТОВ
- РЕЗЕРВ ТЕРРИТОРИИ ДЛЯ ПЕРСПЕКТИВНОГО ГРАДОСТРОИТЕЛЬНОГО ОСВОЕНИЯ

ТЕРРИТОРИИ

- ПАШНЯ
- КОРМОВЫЕ УГОДЬЯ (ПАСТБИЩА, СЕНОКОСЫ)
- ЛЕСА I ГРУППЫ
- ПРОТИВОЭРОЗИОННЫЕ И ВЕТРОЗАЩИТНЫЕ ПОСАДКИ
- ОПОЛЗНИ
- САДОВОДСТВО
- ЗОНЫ ПОСАДКИ ХМЕЛЯ
- ПРОИЗВОДСТВЕННЫЕ ЗОНЫ
- КАРСТОВЫЕ И ПСЕВДОКАРСТОВЫЕ ВОРОНКИ И ПРОСАДКИ

ВОДНЫЕ ОБЪЕКТЫ

- РЕКИ (НАЗВАНИЕ, НАПРАВЛЕНИЕ)
- РУЧЬИ ПЕРЕСЫХАЮЩИЕ
- ОЗЕРА, ВОДОХРАНИЛИЩА, ЗАПРУДЫ, КОПАНИ
- РОДНИКИ
- КОЛОДЦЫ И СКВАЖЕНЫ С МЕХАНИЧЕСКИМ ПОДЪЕМОМ ВОДЫ
- ГРАНИЦЫ И ПЛОЩАДИ РАЗЛИВОВ РЕК

ГРАНИЦЫ ФОРМ СОБСТВЕННОСТИ

- ГРАНИЦЫ ФОРМ СОБСТВЕННОСТИ
- (1) СОБСТВЕННОСТЬ ОАО
- (2) РЕСПУБЛИКАНСКАЯ СОБСТВЕННОСТЬ
- (3) МУНИЦИПАЛЬНАЯ СОБСТВЕННОСТЬ

- ЦЕНТРЫ РАЗВИТИЯ ИНФРАСТРУКТУРЫ НАСЕЛЕННОГО ПУНКТА
- ПОДЦЕНТРЫ РАЗВИТИЯ ИНФРАСТРУКТУРЫ НАСЕЛЕННОГО ПУНКТА

ОСНОВНЫЕ ПАМЯТНИКИ:

АРХИТЕКТУРЫ
- Церковь XX в. с. Никольское

АРХЕОЛОГИИ
1. Стоянка неолита с. Иваньково
2. Древнемордовский могильник с. Иваньково
3. Городище жел.век с. Засурье
4. Стоянка "Саушкино" бр.век д.Никитино

ИСТОРИИ И КУЛЬТУРЫ
- Жилой дом Семяхиной н. XX в. с. Иваньково

ПРИРОДЫ
- Парк бывшей усадьбы купца Зубова с.Лесное (посадки кедра и березовая аллея)

УЧРЕЖДЕНИЯ ЗДРАВООХРАНЕНИЯ, ОБРАЗОВАНИЯ И КУЛЬТУРНО-БЫТОВОГО ОБСЛУЖИВАНИЯ

ПРОЕКТНЫЕ | СУЩЕСТВ.
- СОШ — СРЕДНЕ ОБРАЗОВАТЕЛЬНАЯ ШКОЛА
- ДЮСШ — ДЕТСКАЯ СПОРТИВНАЯ ШКОЛА
- ДЕТСКИЙ САД
- СПОРТИВНАЯ ПЛОЩАДКА
- БИБЛИОТЕКА
- ДОМ КУЛЬТУРЫ, СЕЛЬСКИЙ КЛУБ
- ПОЧТАМП
- ФЕЛЬДШЕРСКО-АКУШЕРСКИЙ ПУНКТ
- МАГАЗИН
- ЦЕРКОВЬ
- ОТДЕЛЕНИЕ СБЕРБАНКА
- ГОСТИНИЦА
- ДОМ ВЕТЕРАНОВ И ПРЕСТАРЕЛЫХ
- ТУРИСТИЧЕСКАЯ ЗОНА ОТДЫХА
- РЫНОК

ОБЪЕКТЫ С/Х КОМПЛЕКСА И ПРОЧЕГО НАЗНАЧЕНИЯ

НЕФУНКЦИО-НИРУЮЩИЕ | СУЩЕСТВ.
- ФЕРМА КРУПНОГО РОГАТОГО СКОТА
- СВИНОФЕРМА
- ЗВЕРОВОДЧЕСКИЙ ПИТОМНИК
- КОНЕВОДЧЕСКИЙ ЗАВОД
- ПАСЕКА
- КЛАДБИЩЕ
- СКОТОМОГИЛЬНИКИ
- ЛЕСНОЕ ХОЗЯЙСТВО, ДОМ ЛЕСНИКА
- ЛЕСОПИЛКА
- МАШИНО-ТРАКТОРНАЯ МАСТЕРСКАЯ
- ИППОДРОМ

ТРАНСПОРТНЫЕ КОММУНИКАЦИИ И СООРУЖЕНИЯ

- ФЕДЕРАЛЬНАЯ ДОРОГА М-7
- ФЕДЕРАЛЬНАЯ АВТОДОРОГА "М-7" (ЗАПРОЕКТИРОВАННЫЙ УЧАСТОК ДОРОГИ И МОСТ ЧЕРЕЗ р. СУРА)
- ОСНОВНЫЕ РЕСПУБЛИКАНСКИЕ АВТОДОРОГИ
- МЕСТНЫЕ АВТОДОРОГИ С ТВЕРДЫМ ПОКРЫТИЕМ
- МЕСТНЫЕ АВТОДОРОГИ С ГРУНТОВЫМ ПОКРЫТИЕМ
- ПРОСЕЛОЧНЫЕ И ЛЕСНЫЕ ДОРОГИ
- МОСТ
- ОСТАНОВКИ АВТОБУСОВ С ПАВИЛЬОНОМ
- БАКИ И ЦИСТЕРНЫ ДЛЯ ХРАНЕНИЯ ГОРЮЧЕГО

ИНЖЕНЕРНЫЕ КОММУНИКАЦИИ И СООРУЖЕНИЯ

- ЛЭП - 500кВт САНИТАРНО-ЗАЩИТНАЯ ЗОНА 30 м
- ЛЭП - 10кВт САНИТАРНО-ЗАЩИТНАЯ ЗОНА 10 м
- ТРАНСФОРМАТОРЫ
- МЕЖПОСЕЛКОВЫЙ ГАЗОПРОВОД
- АГРС
- НАСОСНЫЕ СТАНЦИИ
- ВОДОНАПОРНАЯ БАШНЯ
- ВЫШКА ТЕЛЕ-, РАДИО-, ТЕЛЕФОННОЙ СВЯЗИ

ОБЪЕКТЫ ПРИДОРОЖНОЙ ИНФРАСТРУКТУРЫ

ПРОЕКТНЫЕ | СУЩЕСТВ.
- ПРЕДПРИЯТИЕ ТОРГОВЛИ ВХОДЯЩИЕ В ПРИДОРОЖНУЮ ИНФРАСТРУКТУРУ
- АВТОГАЗОЗАПРАВОЧНАЯ СТАНЦИЯ
- АВТОЗАПРАВОЧНАЯ СТАНЦИЯ
- ПРЕДПРИЯТИЕ ОБЩЕСТВЕННОГО ПИТАНИЯ
- ПЛОЩАДКИ СТОЯНКИ
- СТО, ПТП
- ГОСТИНИЦЫ, МОТЕЛИ
- КОНТРОЛЬНО-ПРОПУСКНОЙ ПУНКТ ГИБДД
- КЕМПИНГИ
- ЖД ВОКЗАЛ

ЦЕНТРЫ ОТДЫХА И ТУРИЗМА

- ЦЕНТР ОТДЫХА И ТУРИЗМА
- ЦЕНТР КОННОГО ТУРИЗМА (ИППОДРОМ)

Ч У В А Ш С К А Я Р Е С П У Б Л И К А

Я Д Р И Н С К И Й Р А Й О Н

И В А Н Ь К О В С К О Е П О С Е Л Е Н И Е

ГЕНЕРАЛЬНЫЙ ПЛАН

ПРЕДЛАГАЕМЫЕ (ПЛАНИРУЕМЫЕ) ГРАНИЦЫ ЗЕМЕЛЬ ПРОМЫШЛЕННОСТИ, ЭНЕРГЕТИКИ, ТРАНСПОРТА, СВЯЗИ

Для служебного пользования
инв. №

**РОЗА ВЕТРОВ ПО НАПРАВЛЕНИЯМ В %
ПО МЕТЕОСТАНЦИИ "КУРМЫШ" ДЛЯ
ЯДРИНСКОГО АДМИНИСТРАТИВНОГО РАЙОНА**

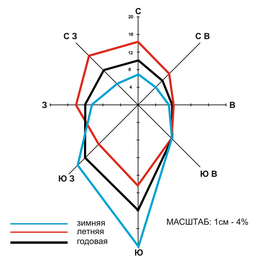

МАСШТАБ: 1см - 4%

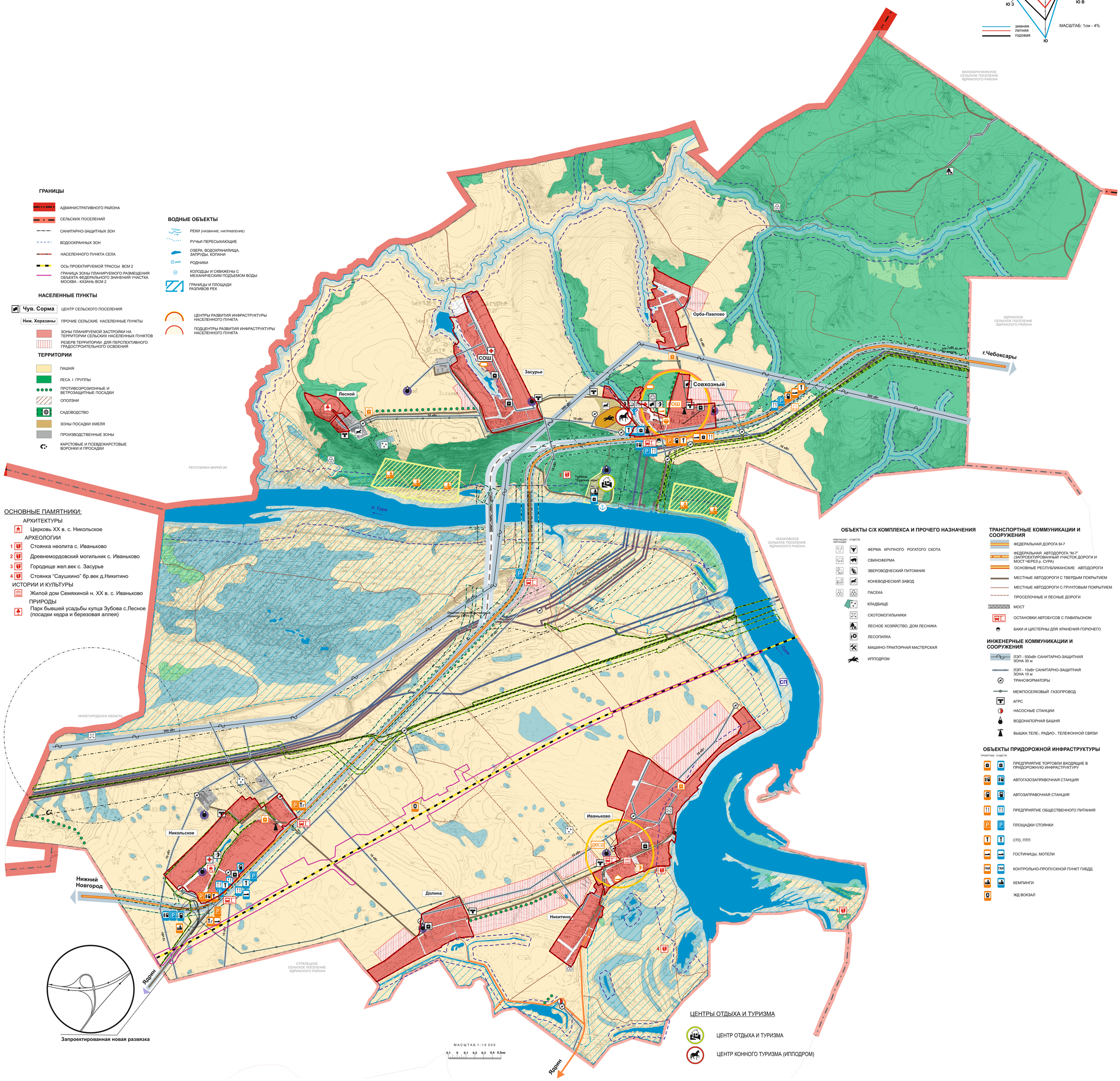

ГРАНИЦЫ

- АДМИНИСТРАТИВНОГО РАЙОНА
- СЕЛЬСКИХ ПОСЕЛЕНИЙ
- САНИТАРНО-ЗАЩИТНЫХ ЗОН
- ВОДООХРАННЫХ ЗОН
- НАСЕЛЕННОГО ПУНКТА СЕЛА
- ОСЬ ПРОЕКТИРУЕМОЙ ТРАССЫ ВСМ 2
- ГРАНИЦА ЗОНЫ ПЛАНИРУЕМОГО РАЗМЕЩЕНИЯ ОБЪЕКТА ФЕДЕРАЛЬНОГО ЗНАЧЕНИЯ УЧАСТКА МОСКВА - КАЗАНЬ ВСМ 2

НАСЕЛЕННЫЕ ПУНКТЫ

- Чув. Сорма — ЦЕНТР СЕЛЬСКОГО ПОСЕЛЕНИЯ
- Ниж. Хоразаны — ПРОЧИЕ СЕЛЬСКИЕ НАСЕЛЕННЫЕ ПУНКТЫ
- ЗОНЫ ПЛАНИРУЕМОЙ ЗАСТРОЙКИ НА ТЕРРИТОРИИ СЕЛЬСКИХ НАСЕЛЕННЫХ ПУНКТОВ
- РЕЗЕРВ ТЕРРИТОРИИ ДЛЯ ПЕРСПЕКТИВНОГО ГРАДОСТРОИТЕЛЬНОГО ОСВОЕНИЯ

ТЕРРИТОРИИ

- ПАШНЯ
- ЛЕСА I ГРУППЫ
- ПРОТИВОЭРОЗИОННЫЕ И ВЕТРОЗАЩИТНЫЕ ПОСАДКИ
- ОПОЛЗНИ
- САДОВОДСТВО
- ЗОНЫ ПОСАДКИ ХМЕЛЯ
- ПРОИЗВОДСТВЕННЫЕ ЗОНЫ
- КАРСТОВЫЕ И ПСЕВДОКАРСТОВЫЕ ВОРОНКИ И ПРОСАДКИ

ВОДНЫЕ ОБЪЕКТЫ

- РЕКИ (НАЗВАНИЕ, НАПРАВЛЕНИЕ)
- РУЧЬИ ПЕРЕСЫХАЮЩИЕ
- ОЗЕРА, ВОДОХРАНИЛИЩА, ЗАПРУДЫ, КОПАНИ
- РОДНИКИ
- КОЛОДЦЫ И СКВАЖЕНЫ С МЕХАНИЧЕСКИМ ПОДЪЕМОМ ВОДЫ
- ГРАНИЦЫ И ПЛОЩАДИ РАЗЛИВОВ РЕК

- ЦЕНТРЫ РАЗВИТИЯ ИНФРАСТРУКТУРЫ НАСЕЛЕННОГО ПУНКТА
- ПОДЦЕНТРЫ РАЗВИТИЯ ИНФРАСТРУКТУРЫ НАСЕЛЕННОГО ПУНКТА

ОСНОВНЫЕ ПАМЯТНИКИ:

АРХИТЕКТУРЫ

- Церковь XX в. с. Никольское

АРХЕОЛОГИИ

1. Стоянка неолита с. Иваньково
2. Древнемордовский могильник с. Иваньково
3. Городище жел.век с. Засурье
4. Стоянка "Саушкино" бр.век д.Никитино

ИСТОРИИ И КУЛЬТУРЫ

- Жилой дом Семяхиной н. XX в. с. Иваньково

ПРИРОДЫ

- Парк бывшей усадьбы купца Зубова с.Лесное (посадки кедра и березовая аллея)

ОБЪЕКТЫ С/Х КОМПЛЕКСА И ПРОЧЕГО НАЗНАЧЕНИЯ

НЕФУНКЦИО-НИРУЮЩИЕ | СУЩЕСТВ.

- ФЕРМА КРУПНОГО РОГАТОГО СКОТА
- СВИНОФЕРМА
- ЗВЕРОВОДЧЕСКИЙ ПИТОМНИК
- КОНЕВОДЧЕСКИЙ ЗАВОД
- ПАСЕКА
- КЛАДБИЩЕ
- СКОТОМОГИЛЬНИКИ
- ЛЕСНОЕ ХОЗЯЙСТВО, ДОМ ЛЕСНИКА
- ЛЕСОПИЛКА
- МАШИНО-ТРАКТОРНАЯ МАСТЕРСКАЯ
- ИППОДРОМ

ТРАНСПОРТНЫЕ КОММУНИКАЦИИ И СООРУЖЕНИЯ

- ФЕДЕРАЛЬНАЯ ДОРОГА М-7
- ФЕДЕРАЛЬНАЯ АВТОДОРОГА "М-7" (ЗАПРОЕКТИРОВАННЫЙ УЧАСТОК ДОРОГИ И МОСТ ЧЕРЕЗ р. СУРА)
- ОСНОВНЫЕ РЕСПУБЛИКАНСКИЕ АВТОДОРОГИ
- МЕСТНЫЕ АВТОДОРОГИ С ТВЕРДЫМ ПОКРЫТИЕМ
- МЕСТНЫЕ АВТОДОРОГИ С ГРУНТОВЫМ ПОКРЫТИЕМ
- ПРОСЕЛОЧНЫЕ И ЛЕСНЫЕ ДОРОГИ
- МОСТ
- ОСТАНОВКИ АВТОБУСОВ С ПАВИЛЬОНОМ
- БАКИ И ЦИСТЕРНЫ ДЛЯ ХРАНЕНИЯ ГОРЮЧЕГО

ИНЖЕНЕРНЫЕ КОММУНИКАЦИИ И СООРУЖЕНИЯ

- ЛЭП - 500кВт САНИТАРНО-ЗАЩИТНАЯ ЗОНА 30 м
- ЛЭП - 10кВт САНИТАРНО-ЗАЩИТНАЯ ЗОНА 10 м
- ТРАНСФОРМАТОРЫ
- МЕЖПОСЕЛКОВЫЙ ГАЗОПРОВОД
- АГРС
- НАСОСНЫЕ СТАНЦИИ
- ВОДОНАПОРНАЯ БАШНЯ
- ВЫШКА ТЕЛЕ-, РАДИО-, ТЕЛЕФОННОЙ СВЯЗИ

ОБЪЕКТЫ ПРИДОРОЖНОЙ ИНФРАСТРУКТУРЫ

ПРОЕКТНЫЕ | СУЩЕСТВ.

- ПРЕДПРИЯТИЕ ТОРГОВЛИ ВХОДЯЩИЕ В ПРИДОРОЖНУЮ ИНФРАСТРУКТУРУ
- АВТОГАЗОЗАПРАВОЧНАЯ СТАНЦИЯ
- АВТОЗАПРАВОЧНАЯ СТАНЦИЯ
- ПРЕДПРИЯТИЕ ОБЩЕСТВЕННОГО ПИТАНИЯ
- ПЛОЩАДКИ СТОЯНКИ
- СТО, ПТП
- ГОСТИНИЦЫ, МОТЕЛИ
- КОНТРОЛЬНО-ПРОПУСКНОЙ ПУНКТ ГИБДД
- КЕМПИНГИ
- ЖД ВОКЗАЛ

ЦЕНТРЫ ОТДЫХА И ТУРИЗМА

- ЦЕНТР ОТДЫХА И ТУРИЗМА
- ЦЕНТР КОННОГО ТУРИЗМА (ИППОДРОМ)

Для служебного пользования
инв. №

Ч У В А Ш С К А Я Р Е С П У Б Л И К А

Я Д Р И Н С К И Й Р А Й О Н

И В А Н Ь К О В С К О Е П О С Е Л Е Н И Е

ГЕНЕРАЛЬНЫЙ ПЛАН

СВОДНАЯ СХЕМА (ОСНОВНОЙ ЧЕРТЕЖ) ГЕНЕРАЛЬНОГО ПЛАНА

РОЗА ВЕТРОВ ПО НАПРАВЛЕНИЯМ В % ПО МЕТЕОСТАНЦИИ "КУРМЫШ" ДЛЯ ЯДРИНСКОГО АДМИНИСТРАТИВНОГО РАЙОНА

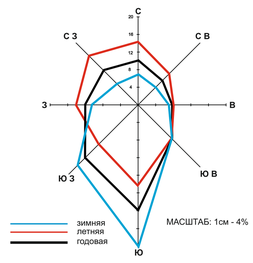

МАСШТАБ: 1см - 4%

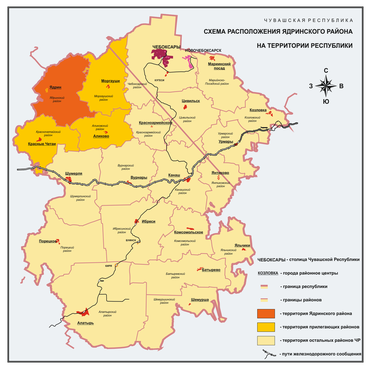

ГРАНИЦЫ

- АДМИНИСТРАТИВНОГО РАЙОНА
- СЕЛЬСКИХ ПОСЕЛЕНИЙ
- САНИТАРНО-ЗАЩИТНЫХ ЗОН
- ВОДООХРАННЫХ ЗОН
- НАСЕЛЕННОГО ПУНКТА СЕЛА
- ОСЬ ПРОЕКТИРУЕМОЙ ТРАССЫ ВСМ 2
- ГРАНИЦА ЗОНЫ ПЛАНИРУЕМОГО РАЗМЕЩЕНИЯ ОБЪЕКТА ФЕДЕРАЛЬНОГО ЗНАЧЕНИЯ УЧАСТКА МОСКВА - КАЗАНЬ ВСМ 2

НАСЕЛЕННЫЕ ПУНКТЫ

- Чув. Сорма — ЦЕНТР СЕЛЬСКОГО ПОСЕЛЕНИЯ
- Ниж. Хоразаны — ПРОЧИЕ СЕЛЬСКИЕ НАСЕЛЕННЫЕ ПУНКТЫ
- ЗОНЫ ПЛАНИРУЕМОЙ ЗАСТРОЙКИ НА ТЕРРИТОРИИ СЕЛЬСКИХ НАСЕЛЕННЫХ ПУНКТОВ
- РЕЗЕРВ ТЕРРИТОРИИ ДЛЯ ПЕРСПЕКТИВНОГО ГРАДОСТРОИТЕЛЬНОГО ОСВОЕНИЯ

ТЕРРИТОРИИ

- ПАШНЯ
- КОРМОВЫЕ УГОДЬЯ (ПАСТБИЩА, СЕНОКОСЫ)
- ЛЕСА I ГРУППЫ
- ПРОТИВОЭРОЗИОННЫЕ И ВЕТРОЗАЩИТНЫЕ ПОСАДКИ
- ОПОЛЗНИ
- САДОВОДСТВО
- ЗОНЫ ПОСАДКИ ХМЕЛЯ
- ПРОИЗВОДСТВЕННЫЕ ЗОНЫ
- КАРСТОВЫЕ И ПСЕВДОКАРСТОВЫЕ ВОРОНКИ И ПРОСАДКИ

ВОДНЫЕ ОБЪЕКТЫ

- РЕКИ (НАЗВАНИЕ, НАПРАВЛЕНИЕ)
- РУЧЬИ ПЕРЕСЫХАЮЩИЕ
- ОЗЕРА, ВОДОХРАНИЛИЩА, ЗАПРУДЫ, КОПАНИ
- РОДНИКИ
- КОЛОДЦЫ И СКВАЖЕНЫ С МЕХАНИЧЕСКИМ ПОДЪЕМОМ ВОДЫ
- ГРАНИЦЫ И ПЛОЩАДИ РАЗЛИВОВ РЕК

ГРАНИЦЫ ФОРМ СОБСТВЕННОСТИ

- 1 СОБСТВЕННОСТЬ ОАО
- 2 РЕСПУБЛИКАНСКАЯ СОБСТВЕННОСТЬ
- 3 МУНИЦИПАЛЬНАЯ СОБСТВЕННОСТЬ

- ЦЕНТРЫ РАЗВИТИЯ ИНФРАСТРУКТУРЫ НАСЕЛЕННОГО ПУНКТА
- ПОДЦЕНТРЫ РАЗВИТИЯ ИНФРАСТРУКТУРЫ НАСЕЛЕННОГО ПУНКТА

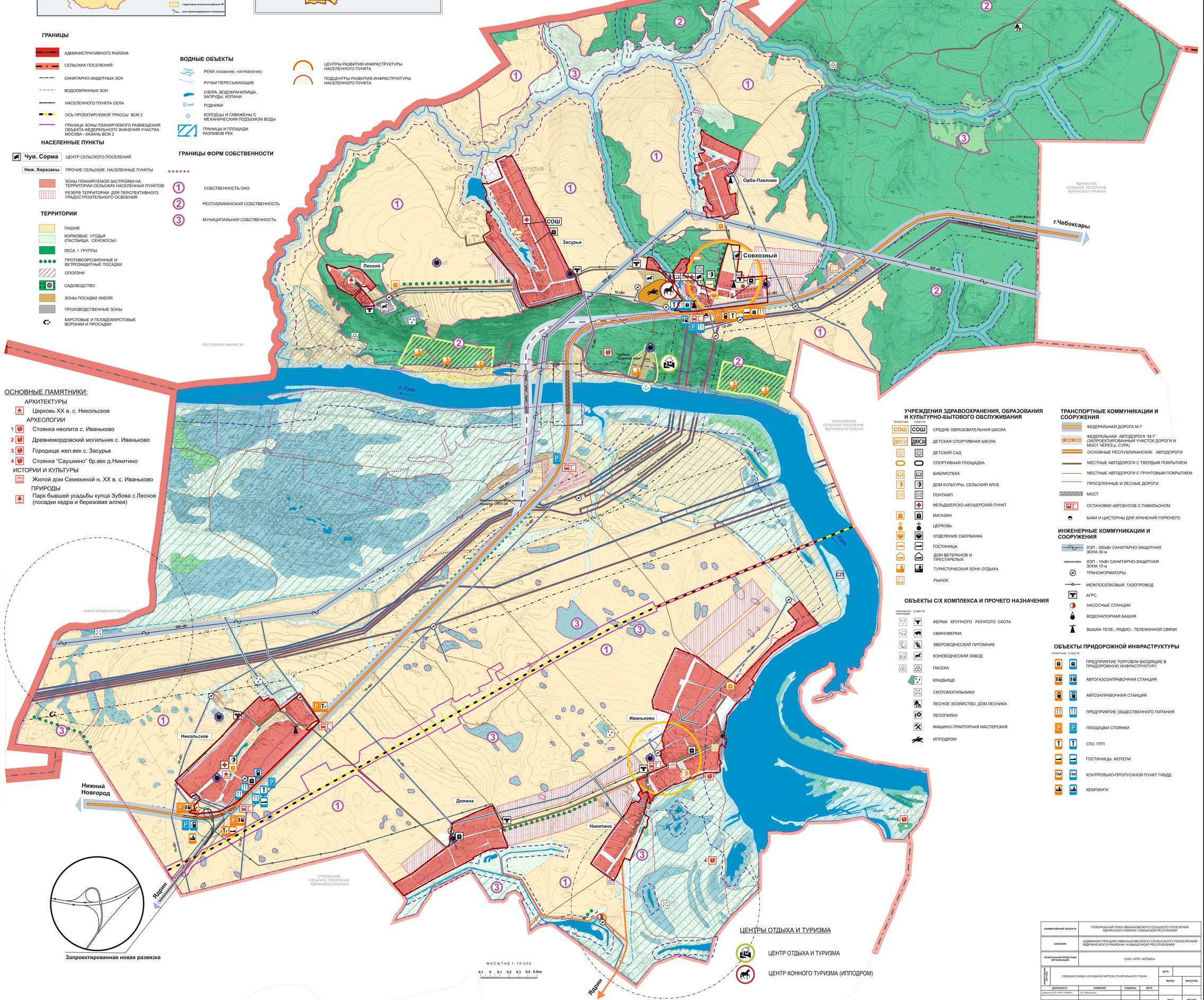

ОСНОВНЫЕ ПАМЯТНИКИ:

АРХИТЕКТУРЫ

- Церковь XX в. с. Никольское

АРХЕОЛОГИИ

1. Стоянка неолита с. Иваньково
2. Древнемордовский могильник с. Иваньково
3. Городище жел.век с. Засурье
4. Стоянка "Саушкино" бр.век д.Никитино

ИСТОРИИ И КУЛЬТУРЫ

- Жилой дом Семяхиной н. XX в. с. Иваньково

ПРИРОДЫ

- Парк бывшей усадьбы купца Зубова с.Лесное (посадки кедра и березовая аллея)

УЧРЕЖДЕНИЯ ЗДРАВООХРАНЕНИЯ, ОБРАЗОВАНИЯ И КУЛЬТУРНО-БЫТОВОГО ОБСЛУЖИВАНИЯ

ПРОЕКТНЫЕ / СУЩЕСТВ.

- СОШ — СРЕДНЕ ОБРАЗОВАТЕЛЬНАЯ ШКОЛА
- ДЮСШ — ДЕТСКАЯ СПОРТИВНАЯ ШКОЛА
- ДЕТСКИЙ САД
- СПОРТИВНАЯ ПЛОЩАДКА
- БИБЛИОТЕКА
- ДОМ КУЛЬТУРЫ, СЕЛЬСКИЙ КЛУБ
- ПОЧТАМП
- ФЕЛЬДШЕРСКО-АКУШЕРСКИЙ ПУНКТ
- МАГАЗИН
- ЦЕРКОВЬ
- ОТДЕЛЕНИЕ СБЕРБАНКА
- ГОСТИНИЦА
- ДОМ ВЕТЕРАНОВ И ПРЕСТАРЕЛЫХ
- ТУРИСТИЧЕСКАЯ ЗОНА ОТДЫХА
- РЫНОК

ОБЪЕКТЫ С/Х КОМПЛЕКСА И ПРОЧЕГО НАЗНАЧЕНИЯ

НЕФУНКЦИО-НИРУЮЩИЕ / СУЩЕСТВ.

- ФЕРМА КРУПНОГО РОГАТОГО СКОТА
- СВИНОФЕРМА
- ЗВЕРОВОДЧЕСКИЙ ПИТОМНИК
- КОНЕВОДЧЕСКИЙ ЗАВОД
- ПАСЕКА
- КЛАДБИЩЕ
- СКОТОМОГИЛЬНИКИ
- ЛЕСНОЕ ХОЗЯЙСТВО, ДОМ ЛЕСНИКА
- ЛЕСОПИЛКА
- МАШИНО-ТРАКТОРНАЯ МАСТЕРСКАЯ
- ИППОДРОМ

ТРАНСПОРТНЫЕ КОММУНИКАЦИИ И СООРУЖЕНИЯ

- ФЕДЕРАЛЬНАЯ ДОРОГА М-7
- ФЕДЕРАЛЬНАЯ АВТОДОРОГА "М-7" (ЗАПРОЕКТИРОВАННЫЙ УЧАСТОК ДОРОГИ И МОСТ ЧЕРЕЗ р. СУРА)
- ОСНОВНЫЕ РЕСПУБЛИКАНСКИЕ АВТОДОРОГИ
- МЕСТНЫЕ АВТОДОРОГИ С ТВЕРДЫМ ПОКРЫТИЕМ
- МЕСТНЫЕ АВТОДОРОГИ С ГРУНТОВЫМ ПОКРЫТИЕМ
- ПРОСЕЛОЧНЫЕ И ЛЕСНЫЕ ДОРОГИ
- МОСТ
- ОСТАНОВКИ АВТОБУСОВ С ПАВИЛЬОНОМ
- БАКИ И ЦИСТЕРНЫ ДЛЯ ХРАНЕНИЯ ГОРЮЧЕГО

ИНЖЕНЕРНЫЕ КОММУНИКАЦИИ И СООРУЖЕНИЯ

- ЛЭП - 500кВт САНИТАРНО-ЗАЩИТНАЯ ЗОНА 30 м
- ЛЭП - 10кВт САНИТАРНО-ЗАЩИТНАЯ ЗОНА 10 м
- ТРАНСФОРМАТОРЫ
- МЕЖПОСЕЛКОВЫЙ ГАЗОПРОВОД
- АГРС
- НАСОСНЫЕ СТАНЦИИ
- ВОДОНАПОРНАЯ БАШНЯ
- ВЫШКА ТЕЛЕ-, РАДИО-, ТЕЛЕФОННОЙ СВЯЗИ

ОБЪЕКТЫ ПРИДОРОЖНОЙ ИНФРАСТРУКТУРЫ

ПРОЕКТНЫЕ / СУЩЕСТВ.

- ПРЕДПРИЯТИЕ ТОРГОВЛИ ВХОДЯЩИЕ В ПРИДОРОЖНУЮ ИНФРАСТРУКТУРУ
- АВТОГАЗОЗАПРАВОЧНАЯ СТАНЦИЯ
- АВТОЗАПРАВОЧНАЯ СТАНЦИЯ
- ПРЕДПРИЯТИЕ ОБЩЕСТВЕННОГО ПИТАНИЯ
- ПЛОЩАДКИ СТОЯНКИ
- СТО, ПТП
- ГОСТИНИЦЫ, МОТЕЛИ
- ГАИ — КОНТРОЛЬНО-ПРОПУСКНОЙ ПУНКТ ГИБДД
- КЕМПИНГИ

ЦЕНТРЫ ОТДЫХА И ТУРИЗМА

- ЦЕНТР ОТДЫХА И ТУРИЗМА
- ЦЕНТР КОННОГО ТУРИЗМА (ИППОДРОМ)

НАИМЕНОВАНИЕ ОБЪЕКТА	ГЕНЕРАЛЬНЫЙ ПЛАН ИВАНЬКОВСКОГО СЕЛЬСКОГО ПОСЕЛЕНИЯ ЯДРИНСКОГО РАЙОНА ЧУВАШСКОЙ РЕСПУБЛИКИ				
ЗАКАЗЧИК	АДМИНИСТРАЦИЯ ИВАНЬКОВСКОГО СЕЛЬСКОГО ПОСЕЛЕНИЯ ЯДРИНСКОГО РАЙОНА ЧУВАШСКОЙ РЕСПУБЛИКИ				
ГЕНЕРАЛЬНАЯ ПРОЕКТНАЯ ОРГАНИЗАЦИЯ	ООО «НПП «АРШИН»				
ГИП	СВОДНАЯ СХЕМА (ОСНОВНОЙ ЧЕРТЕЖ) ГЕНЕРАЛЬНОГО ПЛАНА			ДАТА	
				МАРКА	МАСШТАБ
ДОЛЖНОСТЬ	ФАМИЛИЯ	ПОДПИСЬ	ДАТА		
Директор ООО «НПП «АРШИН»	Д.Н. Мартынова			ЛИСТ	ЛИСТОВ
				1	
				г. ЧЕБОКСАРЫ	

Для служебного пользования
инв. №

Ч У В А Ш С К А Я Р Е С П У Б Л И К А

Я Д Р И Н С К И Й Р А Й О Н

И В А Н Ь К О В С К О Е П О С Е Л Е Н И Е

ГЕНЕРАЛЬНЫЙ ПЛАН

ИНФОРМАЦИЯ, НЕОБХОДИМАЯ ДЛЯ ПРИНЯТИЯ РЕШЕНИЙ И ОБОСНОВАНИЯ ПРЕДЛАГАЕМЫХ РЕШЕНИЙ В ОБЛАСТИ ТЕРРИТОРИАЛЬНОГО ПЛАНИРОВАНИЯ

РОЗА ВЕТРОВ ПО НАПРАВЛЕНИЯМ В % ПО МЕТЕОСТАНЦИИ "КУРМЫШ" ДЛЯ ЯДРИНСКОГО АДМИНИСТРАТИВНОГО РАЙОНА

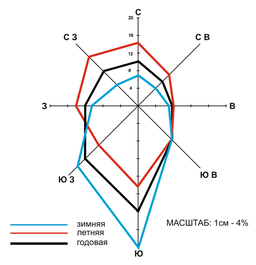

МАСШТАБ: 1см - 4%

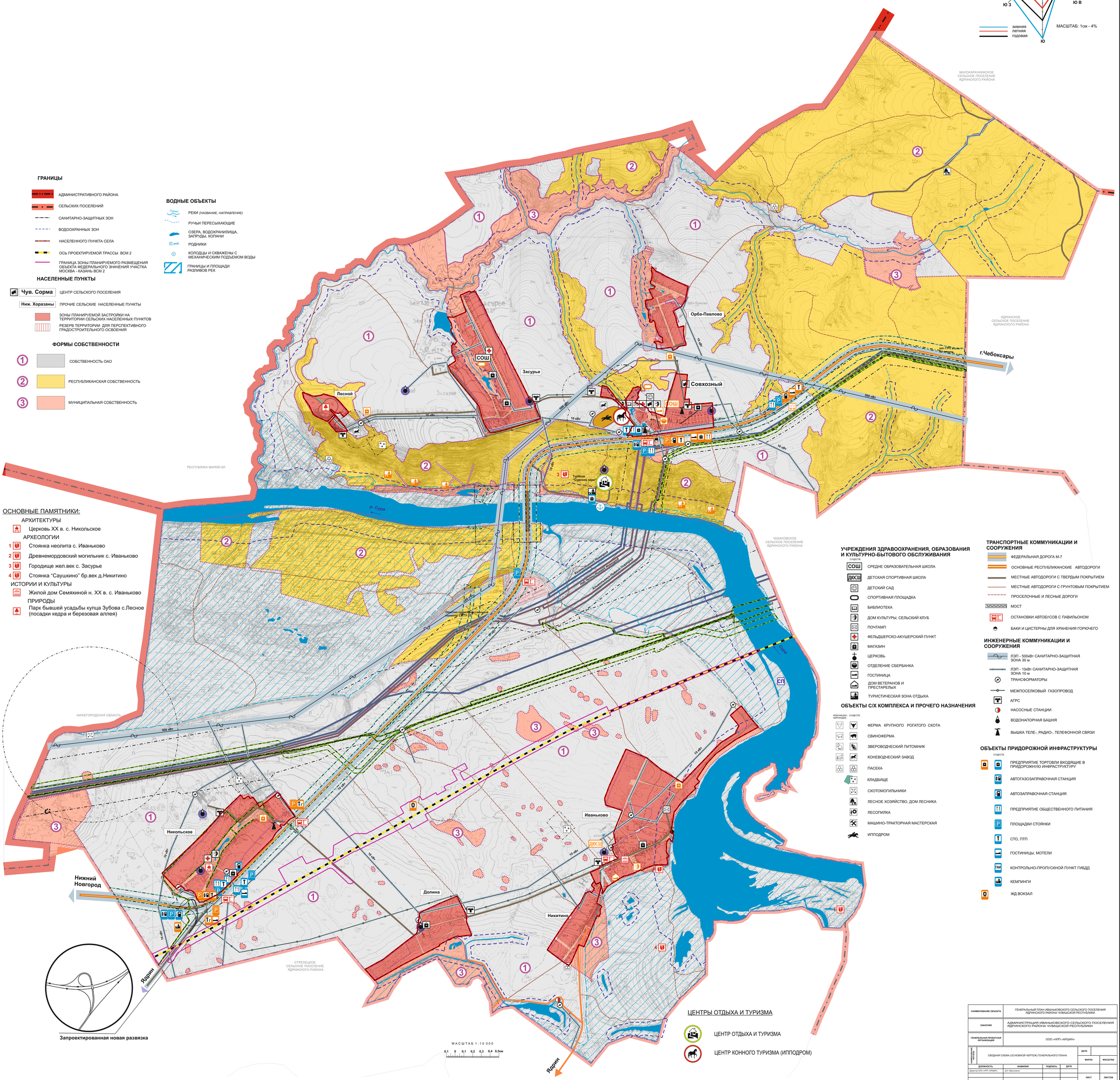

ГРАНИЦЫ

- АДМИНИСТРАТИВНОГО РАЙОНА
- СЕЛЬСКИХ ПОСЕЛЕНИЙ
- САНИТАРНО-ЗАЩИТНЫХ ЗОН
- ВОДООХРАННЫХ ЗОН
- НАСЕЛЕННОГО ПУНКТА СЕЛА
- ОСЬ ПРОЕКТИРУЕМОЙ ТРАССЫ ВСМ 2
- ГРАНИЦА ЗОНЫ ПЛАНИРУЕМОГО РАЗМЕЩЕНИЯ ОБЪЕКТА ФЕДЕРАЛЬНОГО ЗНАЧЕНИЯ УЧАСТКА МОСКВА - КАЗАНЬ ВСМ 2

НАСЕЛЕННЫЕ ПУНКТЫ

- Чув. Сорма — ЦЕНТР СЕЛЬСКОГО ПОСЕЛЕНИЯ
- Ниж. Хоразаны — ПРОЧИЕ СЕЛЬСКИЕ НАСЕЛЕННЫЕ ПУНКТЫ
- ЗОНЫ ПЛАНИРУЕМОЙ ЗАСТРОЙКИ НА ТЕРРИТОРИИ СЕЛЬСКИХ НАСЕЛЕННЫХ ПУНКТОВ
- РЕЗЕРВ ТЕРРИТОРИИ ДЛЯ ПЕРСПЕКТИВНОГО ГРАДОСТРОИТЕЛЬНОГО ОСВОЕНИЯ

ФОРМЫ СОБСТВЕННОСТИ

- 1 — СОБСТВЕННОСТЬ ОАО
- 2 — РЕСПУБЛИКАНСКАЯ СОБСТВЕННОСТЬ
- 3 — МУНИЦИПАЛЬНАЯ СОБСТВЕННОСТЬ

ВОДНЫЕ ОБЪЕКТЫ

- Сорма — РЕКИ (НАЗВАНИЕ, НАПРАВЛЕНИЕ)
- РУЧЬИ ПЕРЕСЫХАЮЩИЕ
- ОЗЕРА, ВОДОХРАНИЛИЩА, ЗАПРУДЫ, КОПАНИ
- родн. — РОДНИКИ
- КОЛОДЦЫ И СКВАЖЕНЫ С МЕХАНИЧЕСКИМ ПОДЪЕМОМ ВОДЫ
- ГРАНИЦЫ И ПЛОЩАДИ РАЗЛИВОВ РЕК

ОСНОВНЫЕ ПАМЯТНИКИ:

АРХИТЕКТУРЫ

- Церковь XX в. с. Никольское

АРХЕОЛОГИИ

1. Стоянка неолита с. Иваньково
2. Древнемордовский могильник с. Иваньково
3. Городище жел.век с. Засурье
4. Стоянка "Саушкино" бр.век д.Никитино

ИСТОРИИ И КУЛЬТУРЫ

- Жилой дом Семяхиной н. XX в. с. Иваньково

ПРИРОДЫ

- Парк бывшей усадьбы купца Зубова с.Лесное (посадки кедра и березовая аллея)

УЧРЕЖДЕНИЯ ЗДРАВООХРАНЕНИЯ, ОБРАЗОВАНИЯ И КУЛЬТУРНО-БЫТОВОГО ОБСЛУЖИВАНИЯ

СУЩЕСТВ.

- СОШ — СРЕДНЕ ОБРАЗОВАТЕЛЬНАЯ ШКОЛА
- ДЮСШ — ДЕТСКАЯ СПОРТИВНАЯ ШКОЛА
- ДЕТСКИЙ САД
- СПОРТИВНАЯ ПЛОЩАДКА
- БИБЛИОТЕКА
- ДОМ КУЛЬТУРЫ, СЕЛЬСКИЙ КЛУБ
- ПОЧТАМП
- ФЕЛЬДШЕРСКО-АКУШЕРСКИЙ ПУНКТ
- МАГАЗИН
- ЦЕРКОВЬ
- ОТДЕЛЕНИЕ СБЕРБАНКА
- ГОСТИНИЦА
- ДОМ ВЕТЕРАНОВ И ПРЕСТАРЕЛЫХ
- ТУРИСТИЧЕСКАЯ ЗОНА ОТДЫХА

ОБЪЕКТЫ С/Х КОМПЛЕКСА И ПРОЧЕГО НАЗНАЧЕНИЯ

НЕФУНКЦИО-НИРУЮЩИЕ. СУЩЕСТВ.

- ФЕРМА КРУПНОГО РОГАТОГО СКОТА
- СВИНОФЕРМА
- ЗВЕРОВОДЧЕСКИЙ ПИТОМНИК
- КОНЕВОДЧЕСКИЙ ЗАВОД
- ПАСЕКА
- КЛАДБИЩЕ
- СКОТОМОГИЛЬНИКИ
- ЛЕСНОЕ ХОЗЯЙСТВО, ДОМ ЛЕСНИКА
- ЛЕСОПИЛКА
- МАШИНО-ТРАКТОРНАЯ МАСТЕРСКАЯ
- ИППОДРОМ

ТРАНСПОРТНЫЕ КОММУНИКАЦИИ И СООРУЖЕНИЯ

- ФЕДЕРАЛЬНАЯ ДОРОГА М-7
- ОСНОВНЫЕ РЕСПУБЛИКАНСКИЕ АВТОДОРОГИ
- МЕСТНЫЕ АВТОДОРОГИ С ТВЕРДЫМ ПОКРЫТИЕМ
- МЕСТНЫЕ АВТОДОРОГИ С ГРУНТОВЫМ ПОКРЫТИЕМ
- ПРОСЕЛОЧНЫЕ И ЛЕСНЫЕ ДОРОГИ
- МОСТ
- ОСТАНОВКИ АВТОБУСОВ С ПАВИЛЬОНОМ
- БАКИ И ЦИСТЕРНЫ ДЛЯ ХРАНЕНИЯ ГОРЮЧЕГО

ИНЖЕНЕРНЫЕ КОММУНИКАЦИИ И СООРУЖЕНИЯ

- ЛЭП - 500кВт САНИТАРНО-ЗАЩИТНАЯ ЗОНА 30 м
- ЛЭП - 10кВт САНИТАРНО-ЗАЩИТНАЯ ЗОНА 10 м
- ТРАНСФОРМАТОРЫ
- МЕЖПОСЕЛКОВЫЙ ГАЗОПРОВОД
- АГРС
- НАСОСНЫЕ СТАНЦИИ
- ВОДОНАПОРНАЯ БАШНЯ
- ВЫШКА ТЕЛЕ-, РАДИО-, ТЕЛЕФОННОЙ СВЯЗИ

ОБЪЕКТЫ ПРИДОРОЖНОЙ ИНФРАСТРУКТУРЫ

СУЩЕСТВ.

- ПРЕДПРИЯТИЕ ТОРГОВЛИ ВХОДЯЩИЕ В ПРИДОРОЖНУЮ ИНФРАСТРУКТУРУ
- АВТОГАЗОЗАПРАВОЧНАЯ СТАНЦИЯ
- АВТОЗАПРАВОЧНАЯ СТАНЦИЯ
- ПРЕДПРИЯТИЕ ОБЩЕСТВЕННОГО ПИТАНИЯ
- ПЛОЩАДКИ СТОЯНКИ
- СТО, ПТП
- ГОСТИНИЦЫ, МОТЕЛИ
- КОНТРОЛЬНО-ПРОПУСКНОЙ ПУНКТ ГИБДД
- КЕМПИНГИ
- ЖД ВОКЗАЛ

ЦЕНТРЫ ОТДЫХА И ТУРИЗМА

- ЦЕНТР ОТДЫХА И ТУРИЗМА
- ЦЕНТР КОННОГО ТУРИЗМА (ИППОДРОМ)

НАИМЕНОВАНИЕ ОБЪЕКТА	ГЕНЕРАЛЬНЫЙ ПЛАН ИВАНЬКОВСКОГО СЕЛЬСКОГО ПОСЕЛЕНИЯ ЯДРИНСКОГО РАЙОНА ЧУВАШСКОЙ РЕСПУБЛИКИ
ЗАКАЗЧИК	АДМИНИСТРАЦИЯ ИВАНЬКОВСКОГО СЕЛЬСКОГО ПОСЕЛЕНИЯ ЯДРИНСКОГО РАЙОНА ЧУВАШСКОЙ РЕСПУБЛИКИ
ГЕНЕРАЛЬНАЯ ПРОЕКТНАЯ ОРГАНИЗАЦИЯ	ООО «НПП «АРШИН»
СВОДНАЯ СХЕМА (ОСНОВНОЙ ЧЕРТЕЖ) ГЕНЕРАЛЬНОГО ПЛАНА	ДАТА / МАРКА / МАСШТАБ
ДОЛЖНОСТЬ / ФАМИЛИЯ / ПОДПИСЬ / ДАТА	ЛИСТ / ЛИСТОВ
Директор ООО «НПП «АРШИН» Д.Н. Мартыненко	1
	г. ЧЕБОКСАРЫ

Ч У В А Ш С К А Я Р Е С П У Б Л И К А

Я Д Р И Н С К И Й Р А Й О Н

И В А Н Ь К О В С К О Е П О С Е Л Е Н И Е

ГЕНЕРАЛЬНЫЙ ПЛАН

ИНЫЕ ПРЕДЛОЖЕНИЯ ПО ТЕРРИТОРИАЛЬНОМУ ПЛАНИРОВАНИЮ

Для служебного пользования
инв. №

**РОЗА ВЕТРОВ ПО НАПРАВЛЕНИЯМ В %
ПО МЕТЕОСТАНЦИИ "КУРМЫШ" ДЛЯ
ЯДРИНСКОГО АДМИНИСТРАТИВНОГО РАЙОНА**

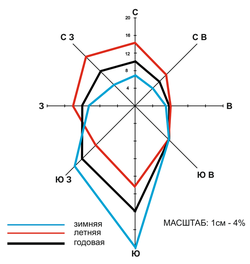

МАСШТАБ: 1см - 4%

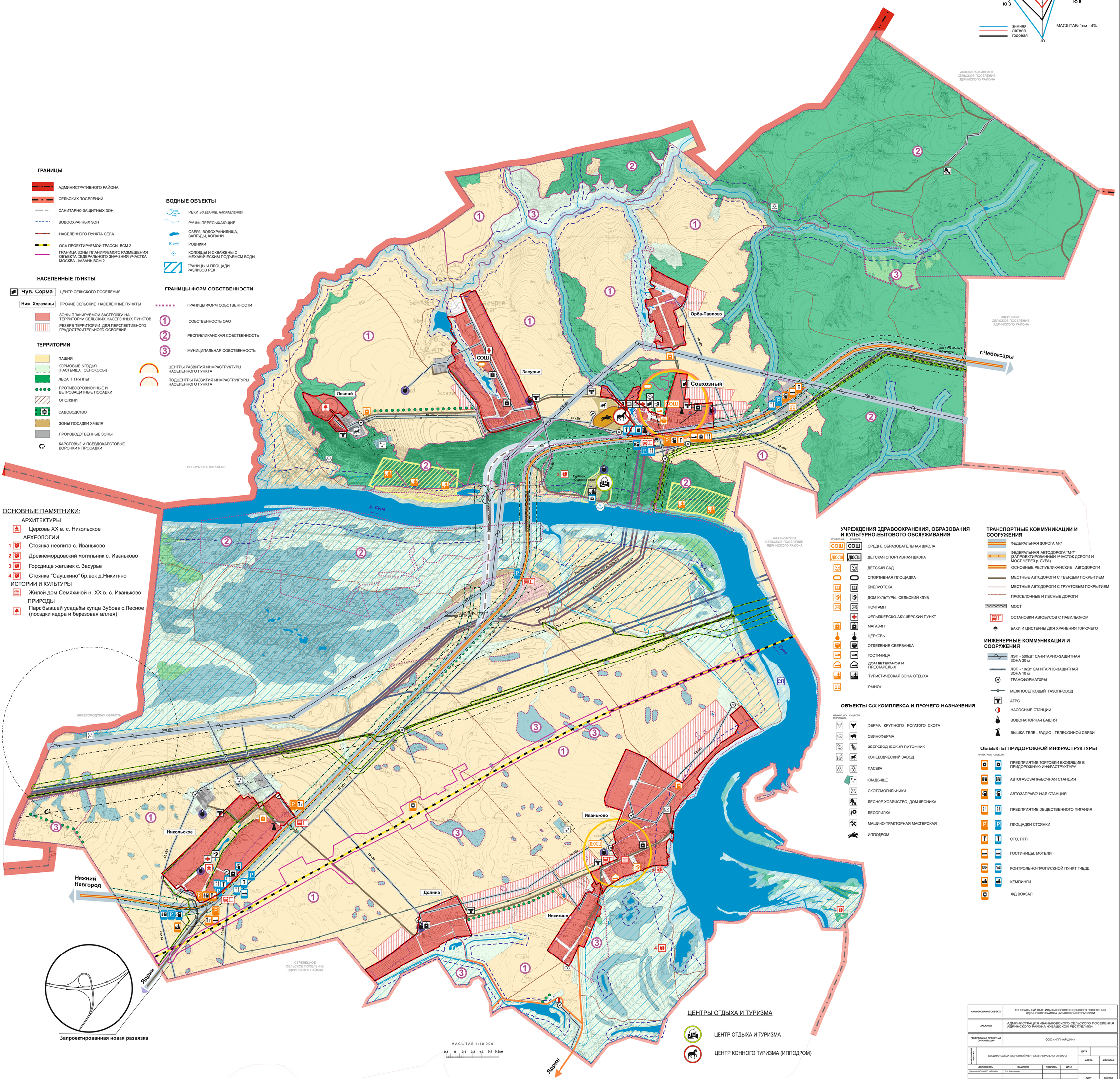

ГРАНИЦЫ

- АДМИНИСТРАТИВНОГО РАЙОНА
- СЕЛЬСКИХ ПОСЕЛЕНИЙ
- САНИТАРНО-ЗАЩИТНЫХ ЗОН
- ВОДООХРАННЫХ ЗОН
- НАСЕЛЕННОГО ПУНКТА СЕЛА
- ОСЬ ПРОЕКТИРУЕМОЙ ТРАССЫ ВСМ 2
- ГРАНИЦА ЗОНЫ ПЛАНИРУЕМОГО РАЗМЕЩЕНИЯ ОБЪЕКТА ФЕДЕРАЛЬНОГО ЗНАЧЕНИЯ УЧАСТКА МОСКВА - КАЗАНЬ ВСМ 2

НАСЕЛЕННЫЕ ПУНКТЫ

- Чув. Сорма — ЦЕНТР СЕЛЬСКОГО ПОСЕЛЕНИЯ
- Ниж. Хоразаны — ПРОЧИЕ СЕЛЬСКИЕ НАСЕЛЕННЫЕ ПУНКТЫ
- ЗОНЫ ПЛАНИРУЕМОЙ ЗАСТРОЙКИ НА ТЕРРИТОРИИ СЕЛЬСКИХ НАСЕЛЕННЫХ ПУНКТОВ
- РЕЗЕРВ ТЕРРИТОРИИ ДЛЯ ПЕРСПЕКТИВНОГО ГРАДОСТРОИТЕЛЬНОГО ОСВОЕНИЯ

ТЕРРИТОРИИ

- ПАШНЯ
- КОРМОВЫЕ УГОДЬЯ (ПАСТБИЩА, СЕНОКОСЫ)
- ЛЕСА I ГРУППЫ
- ПРОТИВОЭРОЗИОННЫЕ И ВЕТРОЗАЩИТНЫЕ ПОСАДКИ
- ОПОЛЗНИ
- САДОВОДСТВО
- ЗОНЫ ПОСАДКИ ХМЕЛЯ
- ПРОИЗВОДСТВЕННЫЕ ЗОНЫ
- КАРСТОВЫЕ И ПСЕВДОКАРСТОВЫЕ ВОРОНКИ И ПРОСАДКИ

ВОДНЫЕ ОБЪЕКТЫ

- РЕКИ (НАЗВАНИЕ, НАПРАВЛЕНИЕ)
- РУЧЬИ ПЕРЕСЫХАЮЩИЕ
- ОЗЕРА, ВОДОХРАНИЛИЩА, ЗАПРУДЫ, КОПАНИ
- РОД. — РОДНИКИ
- КОЛОДЦЫ И СКВАЖЕНЫ С МЕХАНИЧЕСКИМ ПОДЪЕМОМ ВОДЫ
- ГРАНИЦЫ И ПЛОЩАДИ РАЗЛИВОВ РЕК

ГРАНИЦЫ ФОРМ СОБСТВЕННОСТИ

- ГРАНИЦЫ ФОРМ СОБСТВЕННОСТИ
- 1 — СОБСТВЕННОСТЬ ОАО
- 2 — РЕСПУБЛИКАНСКАЯ СОБСТВЕННОСТЬ
- 3 — МУНИЦИПАЛЬНАЯ СОБСТВЕННОСТЬ
- ЦЕНТРЫ РАЗВИТИЯ ИНФРАСТРУКТУРЫ НАСЕЛЕННОГО ПУНКТА
- ПОДЦЕНТРЫ РАЗВИТИЯ ИНФРАСТРУКТУРЫ НАСЕЛЕННОГО ПУНКТА

ОСНОВНЫЕ ПАМЯТНИКИ:

АРХИТЕКТУРЫ
- Церковь XX в. с. Никольское

АРХЕОЛОГИИ
1. Стоянка неолита с. Иваньково
2. Древнемордовский могильник с. Иваньково
3. Городище жел.век с. Засурье
4. Стоянка "Саушкино" бр.век д.Никитино

ИСТОРИИ И КУЛЬТУРЫ
- Жилой дом Семяхиной н. XX в. с. Иваньково

ПРИРОДЫ
- Парк бывшей усадьбы купца Зубова с.Лесное (посадки кедра и березовая аллея)

УЧРЕЖДЕНИЯ ЗДРАВООХРАНЕНИЯ, ОБРАЗОВАНИЯ И КУЛЬТУРНО-БЫТОВОГО ОБСЛУЖИВАНИЯ

ПРОЕКТНЫЕ / СУЩЕСТВ.
- СОШ / СОШ — СРЕДНЕ ОБРАЗОВАТЕЛЬНАЯ ШКОЛА
- ДЮСШ / ДЮСШ — ДЕТСКАЯ СПОРТИВНАЯ ШКОЛА
- ДЕТСКИЙ САД
- СПОРТИВНАЯ ПЛОЩАДКА
- БИБЛИОТЕКА
- ДОМ КУЛЬТУРЫ, СЕЛЬСКИЙ КЛУБ
- ПОЧТАМП
- ФЕЛЬДШЕРСКО-АКУШЕРСКИЙ ПУНКТ
- МАГАЗИН
- ЦЕРКОВЬ
- ОТДЕЛЕНИЕ СБЕРБАНКА
- ГОСТИНИЦА
- ДОМ ВЕТЕРАНОВ И ПРЕСТАРЕЛЫХ
- ТУРИСТИЧЕСКАЯ ЗОНА ОТДЫХА
- РЫНОК

ОБЪЕКТЫ С/Х КОМПЛЕКСА И ПРОЧЕГО НАЗНАЧЕНИЯ

НЕФУНКЦИО-НИРУЮЩИЕ / СУЩЕСТВ.
- ФЕРМА КРУПНОГО РОГАТОГО СКОТА
- СВИНОФЕРМА
- ЗВЕРОВОДЧЕСКИЙ ПИТОМНИК
- КОНЕВОДЧЕСКИЙ ЗАВОД
- ПАСЕКА
- КЛАДБИЩЕ
- СКОТОМОГИЛЬНИКИ
- ЛЕСНОЕ ХОЗЯЙСТВО, ДОМ ЛЕСНИКА
- ЛЕСОПИЛКА
- МАШИНО-ТРАКТОРНАЯ МАСТЕРСКАЯ
- ИППОДРОМ

ТРАНСПОРТНЫЕ КОММУНИКАЦИИ И СООРУЖЕНИЯ

- ФЕДЕРАЛЬНАЯ ДОРОГА М-7
- ФЕДЕРАЛЬНАЯ АВТОДОРОГА "М-7" (ЗАПРОЕКТИРОВАННЫЙ УЧАСТОК ДОРОГИ И МОСТ ЧЕРЕЗ р. СУРА)
- ОСНОВНЫЕ РЕСПУБЛИКАНСКИЕ АВТОДОРОГИ
- МЕСТНЫЕ АВТОДОРОГИ С ТВЕРДЫМ ПОКРЫТИЕМ
- МЕСТНЫЕ АВТОДОРОГИ С ГРУНТОВЫМ ПОКРЫТИЕМ
- ПРОСЕЛОЧНЫЕ И ЛЕСНЫЕ ДОРОГИ
- МОСТ
- ОСТАНОВКИ АВТОБУСОВ С ПАВИЛЬОНОМ
- БАКИ И ЦИСТЕРНЫ ДЛЯ ХРАНЕНИЯ ГОРЮЧЕГО

ИНЖЕНЕРНЫЕ КОММУНИКАЦИИ И СООРУЖЕНИЯ

- ЛЭП - 500кВт САНИТАРНО-ЗАЩИТНАЯ ЗОНА 30 м
- ЛЭП - 10кВт САНИТАРНО-ЗАЩИТНАЯ ЗОНА 10 м
- ТРАНСФОРМАТОРЫ
- МЕЖПОСЕЛКОВЫЙ ГАЗОПРОВОД
- АГРС
- НАСОСНЫЕ СТАНЦИИ
- ВОДОНАПОРНАЯ БАШНЯ
- ВЫШКА ТЕЛЕ-, РАДИО-, ТЕЛЕФОННОЙ СВЯЗИ

ОБЪЕКТЫ ПРИДОРОЖНОЙ ИНФРАСТРУКТУРЫ

ПРОЕКТНЫЕ / СУЩЕСТВ.
- ПРЕДПРИЯТИЕ ТОРГОВЛИ ВХОДЯЩИЕ В ПРИДОРОЖНУЮ ИНФРАСТРУКТУРУ
- АВТОГАЗОЗАПРАВОЧНАЯ СТАНЦИЯ
- АВТОЗАПРАВОЧНАЯ СТАНЦИЯ
- ПРЕДПРИЯТИЕ ОБЩЕСТВЕННОГО ПИТАНИЯ
- ПЛОЩАДКИ СТОЯНКИ
- СТО, ПТП
- ГОСТИНИЦЫ, МОТЕЛИ
- ГАИ / ГАИ — КОНТРОЛЬНО-ПРОПУСКНОЙ ПУНКТ ГИБДД
- КЕМПИНГИ
- ЖД ВОКЗАЛ

ЦЕНТРЫ ОТДЫХА И ТУРИЗМА

- ЦЕНТР ОТДЫХА И ТУРИЗМА
- ЦЕНТР КОННОГО ТУРИЗМА (ИППОДРОМ)

НАИМЕНОВАНИЕ ОБЪЕКТА	ГЕНЕРАЛЬНЫЙ ПЛАН ИВАНЬКОВСКОГО СЕЛЬСКОГО ПОСЕЛЕНИЯ ЯДРИНСКОГО РАЙОНА ЧУВАШСКОЙ РЕСПУБЛИКИ				
ЗАКАЗЧИК	АДМИНИСТРАЦИЯ ИВАНЬКОВСКОГО СЕЛЬСКОГО ПОСЕЛЕНИЯ ЯДРИНСКОГО РАЙОНА ЧУВАШСКОЙ РЕСПУБЛИКИ				
ГЕНЕРАЛЬНАЯ ПРОЕКТНАЯ ОРГАНИЗАЦИЯ	ООО «НПП «АРШИН»				
ГИП ПРОТОКОЛ № 1 ОТ 2021	СВОДНАЯ СХЕМА (ОСНОВНОЙ ЧЕРТЕЖ) ГЕНЕРАЛЬНОГО ПЛАНА			ДАТА	
				МАРКА	МАСШТАБ
ДОЛЖНОСТЬ	ФАМИЛИЯ	ПОДПИСЬ	ДАТА		
Директор ООО «НПП «АРШИН»	Д.Н. Мартынова			ЛИСТ	ЛИСТОВ
				1	
				г. ЧЕБОКСАРЫ	

Ч У В А Ш С К А Я Р Е С П У Б Л И К А

Я Д Р И Н С К И Й Р А Й О Н

И В А Н Ь К О В С К О Е П О С Е Л Е Н И Е

ГЕНЕРАЛЬНЫЙ ПЛАН

СХЕМА РАЗВИТИЯ ИНЫХ ОБЪЕКТОВ, ВКЛЮЧАЯ ОБЪЕКТЫ СОЦИАЛЬНОГО ОБСЛУЖИВАНИЯ

Для служебного пользования
инв. №

**РОЗА ВЕТРОВ ПО НАПРАВЛЕНИЯМ В %
ПО МЕТЕОСТАНЦИИ "КУРМЫШ" ДЛЯ
ЯДРИНСКОГО АДМИНИСТРАТИВНОГО РАЙОНА**

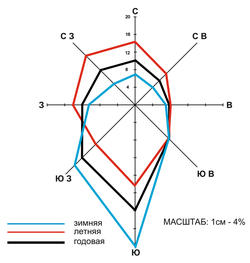

МАСШТАБ: 1см - 4%

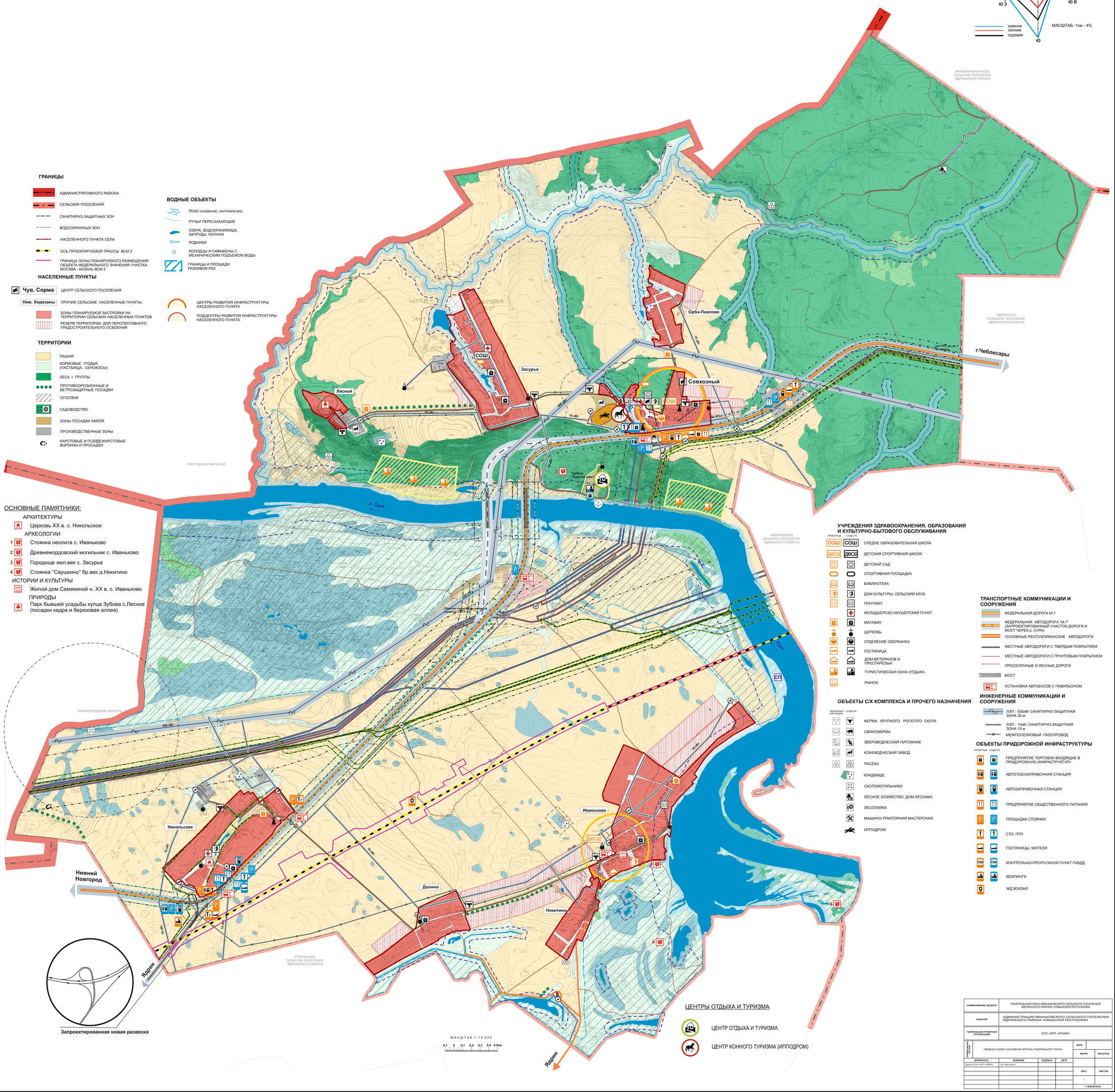

ГРАНИЦЫ

- АДМИНИСТРАТИВНОГО РАЙОНА
- СЕЛЬСКИХ ПОСЕЛЕНИЙ
- САНИТАРНО-ЗАЩИТНЫХ ЗОН
- ВОДООХРАННЫХ ЗОН
- НАСЕЛЕННОГО ПУНКТА СЕЛА
- ОСЬ ПРОЕКТИРУЕМОЙ ТРАССЫ ВСМ 2
- ГРАНИЦА ЗОНЫ ПЛАНИРУЕМОГО РАЗМЕЩЕНИЯ ОБЪЕКТА ФЕДЕРАЛЬНОГО ЗНАЧЕНИЯ УЧАСТКА МОСКВА - КАЗАНЬ ВСМ 2

НАСЕЛЕННЫЕ ПУНКТЫ

- Чув. Сорма — ЦЕНТР СЕЛЬСКОГО ПОСЕЛЕНИЯ
- Ниж. Хоразаны — ПРОЧИЕ СЕЛЬСКИЕ НАСЕЛЕННЫЕ ПУНКТЫ
- ЗОНЫ ПЛАНИРУЕМОЙ ЗАСТРОЙКИ НА ТЕРРИТОРИИ СЕЛЬСКИХ НАСЕЛЕННЫХ ПУНКТОВ
- РЕЗЕРВ ТЕРРИТОРИИ ДЛЯ ПЕРСПЕКТИВНОГО ГРАДОСТРОИТЕЛЬНОГО ОСВОЕНИЯ

ТЕРРИТОРИИ

- ПАШНЯ
- КОРМОВЫЕ УГОДЬЯ (ПАСТБИЩА, СЕНОКОСЫ)
- ЛЕСА I ГРУППЫ
- ПРОТИВОЭРОЗИОННЫЕ И ВЕТРОЗАЩИТНЫЕ ПОСАДКИ
- ОПОЛЗНИ
- САДОВОДСТВО
- ЗОНЫ ПОСАДКИ ХМЕЛЯ
- ПРОИЗВОДСТВЕННЫЕ ЗОНЫ
- КАРСТОВЫЕ И ПСЕВДОКАРСТОВЫЕ ВОРОНКИ И ПРОСАДКИ

ВОДНЫЕ ОБЪЕКТЫ

- РЕКИ (НАЗВАНИЕ, НАПРАВЛЕНИЕ)
- РУЧЬИ ПЕРЕСЫХАЮЩИЕ
- ОЗЕРА, ВОДОХРАНИЛИЩА, ЗАПРУДЫ, КОПАНИ
- РОДНИКИ
- КОЛОДЦЫ И СКВАЖЕНЫ С МЕХАНИЧЕСКИМ ПОДЪЕМОМ ВОДЫ
- ГРАНИЦЫ И ПЛОЩАДИ РАЗЛИВОВ РЕК

- ЦЕНТРЫ РАЗВИТИЯ ИНФРАСТРУКТУРЫ НАСЕЛЕННОГО ПУНКТА
- ПОДЦЕНТРЫ РАЗВИТИЯ ИНФРАСТРУКТУРЫ НАСЕЛЕННОГО ПУНКТА

ОСНОВНЫЕ ПАМЯТНИКИ:

АРХИТЕКТУРЫ

- Церковь XX в. с. Никольское

АРХЕОЛОГИИ

1. Стоянка неолита с. Иваньково
2. Древнемордовский могильник с. Иваньково
3. Городище жел.век с. Засурье
4. Стоянка "Саушкино" бр.век д.Никитино

ИСТОРИИ И КУЛЬТУРЫ

- Жилой дом Семяхиной н. XX в. с. Иваньково

ПРИРОДЫ

- Парк бывшей усадьбы купца Зубова с.Лесное (посадки кедра и березовая аллея)

УЧРЕЖДЕНИЯ ЗДРАВООХРАНЕНИЯ, ОБРАЗОВАНИЯ И КУЛЬТУРНО-БЫТОВОГО ОБСЛУЖИВАНИЯ

ПРОЕКТНЫЕ	СУЩЕСТВ.	
СОШ	СОШ	СРЕДНЕ ОБРАЗОВАТЕЛЬНАЯ ШКОЛА
ДЮСШ	ДЮСШ	ДЕТСКАЯ СПОРТИВНАЯ ШКОЛА
		ДЕТСКИЙ САД
		СПОРТИВНАЯ ПЛОЩАДКА
		БИБЛИОТЕКА
		ДОМ КУЛЬТУРЫ, СЕЛЬСКИЙ КЛУБ
		ПОЧТАМП
		ФЕЛЬДШЕРСКО-АКУШЕРСКИЙ ПУНКТ
		МАГАЗИН
		ЦЕРКОВЬ
		ОТДЕЛЕНИЕ СБЕРБАНКА
		ГОСТИНИЦА
		ДОМ ВЕТЕРАНОВ И ПРЕСТАРЕЛЫХ
		ТУРИСТИЧЕСКАЯ ЗОНА ОТДЫХА
		РЫНОК

ОБЪЕКТЫ С/Х КОМПЛЕКСА И ПРОЧЕГО НАЗНАЧЕНИЯ

НЕФУНКЦИО-НИРУЮЩИЕ	СУЩЕСТВ.	
		ФЕРМА КРУПНОГО РОГАТОГО СКОТА
		СВИНОФЕРМА
		ЗВЕРОВОДЧЕСКИЙ ПИТОМНИК
		КОНЕВОДЧЕСКИЙ ЗАВОД
		ПАСЕКА
		КЛАДБИЩЕ
		СКОТОМОГИЛЬНИКИ
		ЛЕСНОЕ ХОЗЯЙСТВО, ДОМ ЛЕСНИКА
		ЛЕСОПИЛКА
		МАШИНО-ТРАКТОРНАЯ МАСТЕРСКАЯ
		ИППОДРОМ

ТРАНСПОРТНЫЕ КОММУНИКАЦИИ И СООРУЖЕНИЯ

- ФЕДЕРАЛЬНАЯ ДОРОГА М-7
- ФЕДЕРАЛЬНАЯ АВТОДОРОГА "М-7" (ЗАПРОЕКТИРОВАННЫЙ УЧАСТОК ДОРОГИ И МОСТ ЧЕРЕЗ р. СУРА)
- ОСНОВНЫЕ РЕСПУБЛИКАНСКИЕ АВТОДОРОГИ
- МЕСТНЫЕ АВТОДОРОГИ С ТВЕРДЫМ ПОКРЫТИЕМ
- МЕСТНЫЕ АВТОДОРОГИ С ГРУНТОВЫМ ПОКРЫТИЕМ
- ПРОСЕЛОЧНЫЕ И ЛЕСНЫЕ ДОРОГИ
- МОСТ
- ОСТАНОВКИ АВТОБУСОВ С ПАВИЛЬОНОМ

ИНЖЕНЕРНЫЕ КОММУНИКАЦИИ И СООРУЖЕНИЯ

- ЛЭП - 500кВт САНИТАРНО-ЗАЩИТНАЯ ЗОНА 30 м
- ЛЭП - 10кВт САНИТАРНО-ЗАЩИТНАЯ ЗОНА 10 м
- МЕЖПОСЕЛКОВЫЙ ГАЗОПРОВОД

ОБЪЕКТЫ ПРИДОРОЖНОЙ ИНФРАСТРУКТУРЫ

ПРОЕКТНЫЕ	СУЩЕСТВ.	
		ПРЕДПРИЯТИЕ ТОРГОВЛИ ВХОДЯЩИЕ В ПРИДОРОЖНУЮ ИНФРАСТРУКТУРУ
		АВТОГАЗОЗАПРАВОЧНАЯ СТАНЦИЯ
		АВТОЗАПРАВОЧНАЯ СТАНЦИЯ
		ПРЕДПРИЯТИЕ ОБЩЕСТВЕННОГО ПИТАНИЯ
		ПЛОЩАДКИ СТОЯНКИ
		СТО, ПТП
		ГОСТИНИЦЫ, МОТЕЛИ
ГАИ	ГАИ	КОНТРОЛЬНО-ПРОПУСКНОЙ ПУНКТ ГИБДД
		КЕМПИНГИ
		ЖД ВОКЗАЛ

ЦЕНТРЫ ОТДЫХА И ТУРИЗМА

- ЦЕНТР ОТДЫХА И ТУРИЗМА
- ЦЕНТР КОННОГО ТУРИЗМА (ИППОДРОМ)

НАИМЕНОВАНИЕ ОБЪЕКТА	ГЕНЕРАЛЬНЫЙ ПЛАН ИВАНЬКОВСКОГО СЕЛЬСКОГО ПОСЕЛЕНИЯ ЯДРИНСКОГО РАЙОНА ЧУВАШСКОЙ РЕСПУБЛИКИ
ЗАКАЗЧИК	АДМИНИСТРАЦИЯ ИВАНЬКОВСКОГО СЕЛЬСКОГО ПОСЕЛЕНИЯ ЯДРИНСКОГО РАЙОНА ЧУВАШСКОЙ РЕСПУБЛИКИ
ГЕНЕРАЛЬНАЯ ПРОЕКТНАЯ ОРГАНИЗАЦИЯ	ООО «НПП «АРШИН»
ИЗМ. КОЛ.УЧ. ЛИСТ N ДОК. ПОДПИСЬ ДАТА	СВОДНАЯ СХЕМА (ОСНОВНОЙ ЧЕРТЕЖ) ГЕНЕРАЛЬНОГО ПЛАНА

ДОЛЖНОСТЬ	ФАМИЛИЯ	ПОДПИСЬ	ДАТА
Директор ООО «НПП «АРШИН»	Д.Н. Мартиненко		

ДАТА	
МАРКА	МАСШТАБ
ЛИСТ	ЛИСТОВ
1	
г. ЧЕБОКСАРЫ	

Ч У В А Ш С К А Я Р Е С П У Б Л И К А

Я Д Р И Н С К И Й Р А Й О Н

И В А Н Ь К О В С К О Е П О С Е Л Е Н И Е

ГЕНЕРАЛЬНЫЙ ПЛАН

ИСПОЛЬЗОВАНИЕ ТЕРРИТОРИИ МУНИЦИПАЛЬНОГО ОБРАЗОВАНИЯ - ГРАНИЦЫ ЗЕМЕЛЬ РАЗЛИЧНЫХ КАТЕГОРИЙ

Для служебного пользования
инв. №

**РОЗА ВЕТРОВ ПО НАПРАВЛЕНИЯМ В %
ПО МЕТЕОСТАНЦИИ "КУРМЫШ" ДЛЯ
ЯДРИНСКОГО АДМИНИСТРАТИВНОГО РАЙОНА**

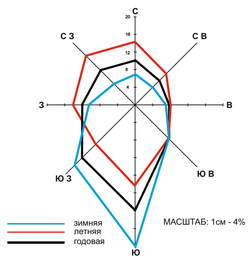

МАСШТАБ: 1см - 4%

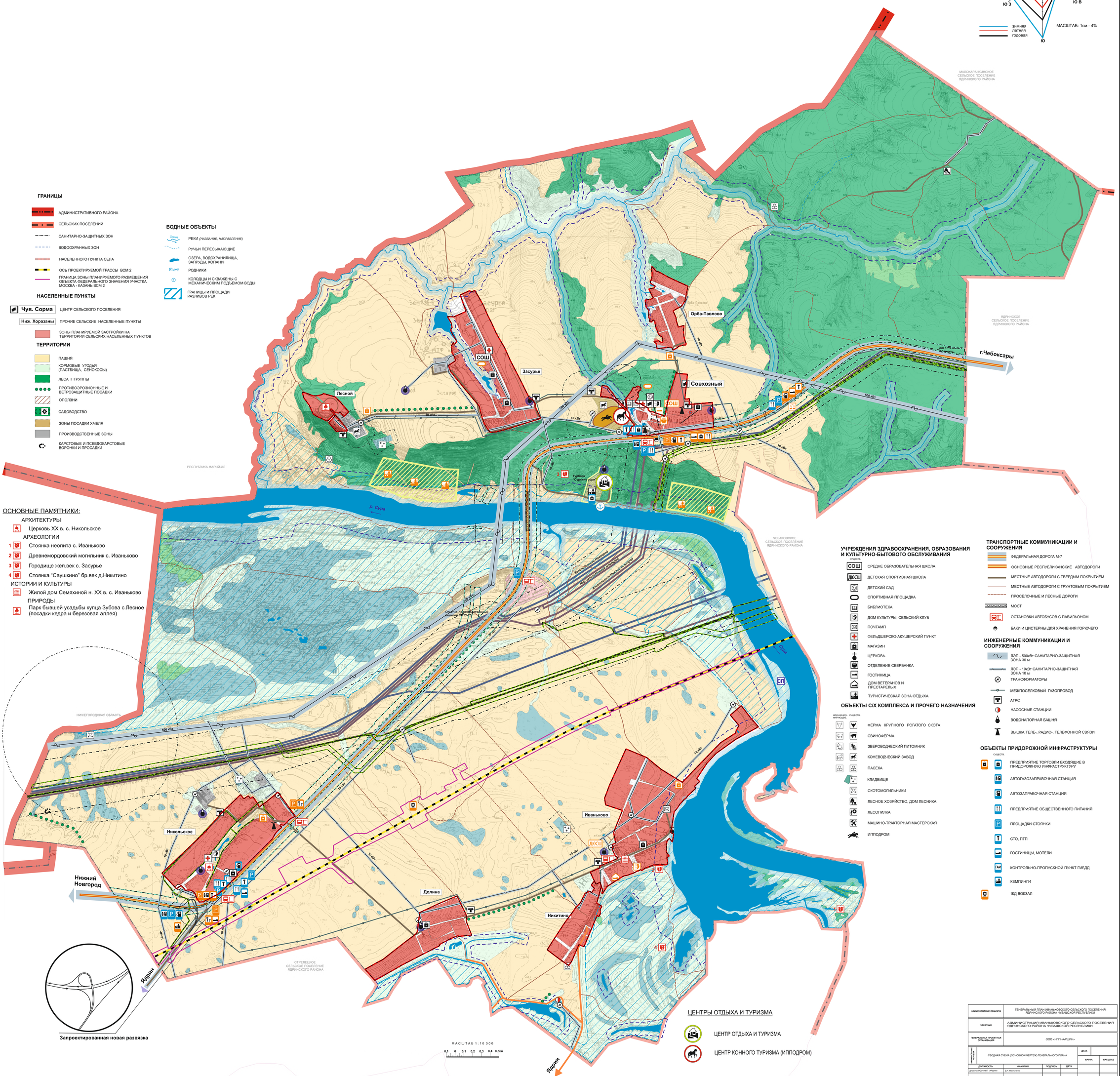

ГРАНИЦЫ

- АДМИНИСТРАТИВНОГО РАЙОНА
- СЕЛЬСКИХ ПОСЕЛЕНИЙ
- САНИТАРНО-ЗАЩИТНЫХ ЗОН
- ВОДООХРАННЫХ ЗОН
- НАСЕЛЕННОГО ПУНКТА СЕЛА
- ОСЬ ПРОЕКТИРУЕМОЙ ТРАССЫ ВСМ 2
- ГРАНИЦА ЗОНЫ ПЛАНИРУЕМОГО РАЗМЕЩЕНИЯ ОБЪЕКТА ФЕДЕРАЛЬНОГО ЗНАЧЕНИЯ УЧАСТКА МОСКВА - КАЗАНЬ ВСМ 2

НАСЕЛЕННЫЕ ПУНКТЫ

- Чув. Сорма — ЦЕНТР СЕЛЬСКОГО ПОСЕЛЕНИЯ
- Ниж. Хоразаны — ПРОЧИЕ СЕЛЬСКИЕ НАСЕЛЕННЫЕ ПУНКТЫ
- ЗОНЫ ПЛАНИРУЕМОЙ ЗАСТРОЙКИ НА ТЕРРИТОРИИ СЕЛЬСКИХ НАСЕЛЕННЫХ ПУНКТОВ

ТЕРРИТОРИИ

- ПАШНЯ
- КОРМОВЫЕ УГОДЬЯ (ПАСТБИЩА, СЕНОКОСЫ)
- ЛЕСА I ГРУППЫ
- ПРОТИВОЭРОЗИОННЫЕ И ВЕТРОЗАЩИТНЫЕ ПОСАДКИ
- ОПОЛЗНИ
- САДОВОДСТВО
- ЗОНЫ ПОСАДКИ ХМЕЛЯ
- ПРОИЗВОДСТВЕННЫЕ ЗОНЫ
- КАРСТОВЫЕ И ПСЕВДОКАРСТОВЫЕ ВОРОНКИ И ПРОСАДКИ

ВОДНЫЕ ОБЪЕКТЫ

- РЕКИ (НАЗВАНИЕ, НАПРАВЛЕНИЕ)
- РУЧЬИ ПЕРЕСЫХАЮЩИЕ
- ОЗЕРА, ВОДОХРАНИЛИЩА, ЗАПРУДЫ, КОПАНИ
- РОДНИКИ
- КОЛОДЦЫ И СКВАЖЕНЫ С МЕХАНИЧЕСКИМ ПОДЪЕМОМ ВОДЫ
- ГРАНИЦЫ И ПЛОЩАДИ РАЗЛИВОВ РЕК

ОСНОВНЫЕ ПАМЯТНИКИ:

АРХИТЕКТУРЫ

- Церковь XX в. с. Никольское

АРХЕОЛОГИИ

1. Стоянка неолита с. Иваньково
2. Древнемордовский могильник с. Иваньково
3. Городище жел.век с. Засурье
4. Стоянка "Саушкино" бр.век д.Никитино

ИСТОРИИ И КУЛЬТУРЫ

- Жилой дом Семяхиной н. XX в. с. Иваньково

ПРИРОДЫ

- Парк бывшей усадьбы купца Зубова с.Лесное (посадки кедра и березовая аллея)

УЧРЕЖДЕНИЯ ЗДРАВООХРАНЕНИЯ, ОБРАЗОВАНИЯ И КУЛЬТУРНО-БЫТОВОГО ОБСЛУЖИВАНИЯ

СУЩЕСТВ.

- СОШ — СРЕДНЕ ОБРАЗОВАТЕЛЬНАЯ ШКОЛА
- ДЮСШ — ДЕТСКАЯ СПОРТИВНАЯ ШКОЛА
- ДЕТСКИЙ САД
- СПОРТИВНАЯ ПЛОЩАДКА
- БИБЛИОТЕКА
- ДОМ КУЛЬТУРЫ, СЕЛЬСКИЙ КЛУБ
- ПОЧТАМП
- ФЕЛЬДШЕРСКО-АКУШЕРСКИЙ ПУНКТ
- МАГАЗИН
- ЦЕРКОВЬ
- ОТДЕЛЕНИЕ СБЕРБАНКА
- ГОСТИНИЦА
- ДОМ ВЕТЕРАНОВ И ПРЕСТАРЕЛЫХ
- ТУРИСТИЧЕСКАЯ ЗОНА ОТДЫХА

ОБЪЕКТЫ С/Х КОМПЛЕКСА И ПРОЧЕГО НАЗНАЧЕНИЯ

НЕФУНКЦИО-НИРУЮЩИЕ | СУЩЕСТВ.

- ФЕРМА КРУПНОГО РОГАТОГО СКОТА
- СВИНОФЕРМА
- ЗВЕРОВОДЧЕСКИЙ ПИТОМНИК
- КОНЕВОДЧЕСКИЙ ЗАВОД
- ПАСЕКА
- КЛАДБИЩЕ
- СКОТОМОГИЛЬНИКИ
- ЛЕСНОЕ ХОЗЯЙСТВО, ДОМ ЛЕСНИКА
- ЛЕСОПИЛКА
- МАШИНО-ТРАКТОРНАЯ МАСТЕРСКАЯ
- ИППОДРОМ

ТРАНСПОРТНЫЕ КОММУНИКАЦИИ И СООРУЖЕНИЯ

- ФЕДЕРАЛЬНАЯ ДОРОГА М-7
- ОСНОВНЫЕ РЕСПУБЛИКАНСКИЕ АВТОДОРОГИ
- МЕСТНЫЕ АВТОДОРОГИ С ТВЕРДЫМ ПОКРЫТИЕМ
- МЕСТНЫЕ АВТОДОРОГИ С ГРУНТОВЫМ ПОКРЫТИЕМ
- ПРОСЕЛОЧНЫЕ И ЛЕСНЫЕ ДОРОГИ
- МОСТ
- ОСТАНОВКИ АВТОБУСОВ С ПАВИЛЬОНОМ
- БАКИ И ЦИСТЕРНЫ ДЛЯ ХРАНЕНИЯ ГОРЮЧЕГО

ИНЖЕНЕРНЫЕ КОММУНИКАЦИИ И СООРУЖЕНИЯ

- ЛЭП - 500кВт САНИТАРНО-ЗАЩИТНАЯ ЗОНА 30 м
- ЛЭП - 10кВт САНИТАРНО-ЗАЩИТНАЯ ЗОНА 10 м
- ТРАНСФОРМАТОРЫ
- МЕЖПОСЕЛКОВЫЙ ГАЗОПРОВОД
- АГРС
- НАСОСНЫЕ СТАНЦИИ
- ВОДОНАПОРНАЯ БАШНЯ
- ВЫШКА ТЕЛЕ-, РАДИО-, ТЕЛЕФОННОЙ СВЯЗИ

ОБЪЕКТЫ ПРИДОРОЖНОЙ ИНФРАСТРУКТУРЫ

СУЩЕСТВ.

- ПРЕДПРИЯТИЕ ТОРГОВЛИ ВХОДЯЩИЕ В ПРИДОРОЖНУЮ ИНФРАСТРУКТУРУ
- АВТОГАЗОЗАПРАВОЧНАЯ СТАНЦИЯ
- АВТОЗАПРАВОЧНАЯ СТАНЦИЯ
- ПРЕДПРИЯТИЕ ОБЩЕСТВЕННОГО ПИТАНИЯ
- ПЛОЩАДКИ СТОЯНКИ
- СТО, ПТП
- ГОСТИНИЦЫ, МОТЕЛИ
- ГАИ — КОНТРОЛЬНО-ПРОПУСКНОЙ ПУНКТ ГИБДД
- КЕМПИНГИ
- ЖД ВОКЗАЛ

ЦЕНТРЫ ОТДЫХА И ТУРИЗМА

- ЦЕНТР ОТДЫХА И ТУРИЗМА
- ЦЕНТР КОННОГО ТУРИЗМА (ИППОДРОМ)

НАИМЕНОВАНИЕ ОБЪЕКТА	ГЕНЕРАЛЬНЫЙ ПЛАН ИВАНЬКОВСКОГО СЕЛЬСКОГО ПОСЕЛЕНИЯ ЯДРИНСКОГО РАЙОНА ЧУВАШСКОЙ РЕСПУБЛИКИ				
ЗАКАЗЧИК	АДМИНИСТРАЦИЯ ИВАНЬКОВСКОГО СЕЛЬСКОГО ПОСЕЛЕНИЯ ЯДРИНСКОГО РАЙОНА ЧУВАШСКОЙ РЕСПУБЛИКИ				
ГЕНЕРАЛЬНАЯ ПРОЕКТНАЯ ОРГАНИЗАЦИЯ	ООО «НПП «АРШИН»				
НАИМЕНОВАНИЕ ЧЕРТЕЖА	СВОДНАЯ СХЕМА (ОСНОВНОЙ ЧЕРТЕЖ) ГЕНЕРАЛЬНОГО ПЛАНА			ДАТА	
				МАРКА	МАСШТАБ
ДОЛЖНОСТЬ	ФАМИЛИЯ	ПОДПИСЬ	ДАТА		
Директор ООО «НПП «АРШИН»	Д.Н. Мартынова				
				ЛИСТ	ЛИСТОВ
				1	
				г. ЧЕБОКСАРЫ	

КАРТОГРАФИЧЕСКОЕ ОПИСАНИЕ ГРАНИЦ
Д. ИВАНЬКОВО ИВАНЬКОВСКОГО СЕЛЬСКОГО ПОСЕЛЕНИЯ

Деревня Иваньково Ядринского района Чувашской Республики расположено в северо-западной части Чувашской Республики в 11,6 км от районного центра г. Ядрин и в 4 км. от автодороги М-7 2 «Нижний Новгород-Уфа»

Граница д. Иваньково с северо-восточной стороны от т. 4 до т. 9 проходит вдоль берега р. Суры на расстоянии 50 -60 м и совпадает с уже существующей границей, имеющейся в ЕГРН, земельного участка с кадастровым номером 21:24:060306:316. С северо-востока до юга граница населенного пункта проходит вдоль берега реки Сура по границам обрабатываемых земельных участков. Южная граница д. Иваньково проходит вдоль грунтовой дороги, далее в северном направлении граница проходит вдоль границы д. Никитино (от т. 65 до т. 69), и поднимается до автодороги "Волга" - д. Долина - д. Иваньково (т. 75). Далее граница проходит в восточном направлении вдоль автодороги "Волга" - д. Долина - д. Иваньково на протяжении 225 м (от т. 80 до т. 82). От автодороги "Волга" - д. Долина - д. Иваньково граница населенного пункта проходит в северном направлении вдоль земель сельскохозяйственного назначения с кадастровым номером 21:24:000000:2694 (от т. 82 до т. 94). Далее граница проходит вдоль грунтовой дороги по улице Первомайская до т. 96 . От т. 96 граница населенного пункта проходит вдоль огородов по ул. Первомайская до т. 105. Граница д. Иваньково в юго-восточном направлении проходит вдоль грунтовой дороги до т. 106 и далее проходит в северо-восточном направлении вдоль земли сельскохозяйственного назначения до т. 1 и совпадает с уже существующей границей, имеющейся в ЕГРН, земельного участка с кадастровым номером 21:24:060306:316

КАРТОГРАФИЧЕСКОЕ ОПИСАНИЕ ГРАНИЦ
Д. ОРБА-ПАВЛОВО ИВАНЬКОВСКОГО СЕЛЬСКОГО ПОСЕЛЕНИЯ

Деревня Орба-Павлово Ядринского района Чувашской Республики расположено в северо-западной части Чувашской Республики в 15,2 км от районного центра г. Ядрин и в 1,2 км от автодороги М-7 2 «Нижний Новгород-Уфа». Деревня Орба-Павлово расположена в северной части территории Иваньковского сельского поселения.

Граница населенного пункта начинается с северной точки и проходит в восточном направлении по прямой линии по границам огородов по ул. Зеленая (от т. 1 до т. 12). Далее в южном направлении граница проходит вдоль грунтовой дороги до т. 13. Далее граница проходит по границе огорода ул. Зеленая д. 4. Далее в северо-западном направлении граница переходит на границы огородов по улице Советская и в юго-западном направлении проходит по границам огородов до т. 23. От т . 23 до т. 34 граница проходит по границе земель сельскохозяйственного назначения и по уже существующей границе, имеющейся в ЕГРН, земельного участка с кадастровым номером 21:24:000000:2694. Далее граница в западном направлении проходит вдоль грунтовой дороги, затем в северном направлении проходит зигзагообразно вдоль огородов ул. Советская и переходит на ул. Зеленая.

КАРТОГРАФИЧЕСКОЕ ОПИСАНИЕ ГРАНИЦ
П. СОВХОЗНЫЙ ИВАНЬКОВСКОГО СЕЛЬСКОГО ПОСЕЛЕНИЯ

Поселок Совхозный Ядринского района Чувашской Республики расположено в северо-западной части Чувашской Республики в 14 км от районного центра г. Ядрин и примыкает к автодороге М-7 2 «Нижний Новгород-Уфа». Поселок Совхозный расположен в центральной части территории Иваньковского сельского поселения.

Граница населенного пункта начинается с северо-западной стороны с т. 1 и проходит вдоль лесного массива до т. 5. Далее граница проходит на север до т. 6 и идет по границе огорода ул. Садовой, затем проходить вдоль лесного массива до т. 13. Далее граница снова спускается на ул. Садовая и в юго-восточном направлении вдоль ул. Садовая доходит до асфальтированной дороги до т. 26. От т. 26 граница п. Совхозный в северном направлении проходит вдоль асфальтированной дороги и далее в восточном направлении проходит по границе огорода земельного участка с кадастровым номером 21:24:050405:146, категории населенный пункт. Далее граница проходит в южном направлении до ул. Северная, затем в западном направлении проходит вдоль проселочной дороги до металлической башни контейнера - аппаратной станции связи оао "мтс", огибая ее, граница в южном направлении доходит до грунтовой дороги т. 40. От т. 40 в восточном направлении на протяжении 260 метров граница проходит вдоль грунтовой дороги до т. 46. Далее граница населенного пункта в южном направлении проходит до придорожной полосы автомобильной дороги "Волга" (М-7), затем идет в западном направлении вдоль придорожной полосы на протяжении 315 метров до т. 50. Далее граница п. Совхозный огибает лесополосу автомобильной дороги "Волга" (М-7) и проходит вдоль придорожной полосы автомобильной дороги "Волга" (М-7) до т. 60. Далее граница населенного пункта проходит вдоль здания и землям общественного питания до т. 69. От т. 69 граница также в западном направлении идет вдоль придорожной полосы автомобильной дороги "Волга" (М-7) на протяжении 110 м. Затем в северном направлении зигзагообразно проходит вдоль жилой застройки и грунтовой дороги. Далее в северо-западном направлении граница населенного пункта проходит вдоль асфальтированной автомобильной дороги ул. Заводская до т. 101. Далее граница идет в северном направлении до лесного массива.

КАРТОГРАФИЧЕСКОЕ ОПИСАНИЕ ГРАНИЦ С. ЗАСУРЬЕ ИВАНЬКОВСКОГО СЕЛЬСКОГО ПОСЕЛЕНИЯ

Село Засурье Ядринского района Чувашской Республики расположено в северо-западной части Чувашской Республики в 16,4 км от районного центра г. Ядрин и в 2 км. от автодороги М-7 2 «Нижний Новгород-Уфа». Село Засурье расположено в северо-западной части территории Иваньковского сельского поселения.

Граница с. Засурье начинается с севера с лесной посадки и проходит вдоль грунтовой дороги в юго-восточном направлении до асфальтированной дороги, расположенной за ул. Московской. Далее граница населенного пункта проходит вдоль асфальтированной дороги в юго-западном направлении и плавно поворачивает на север вдоль той же дороги до пересечения с улицей Почтовой. Далее граница проводит в северо-западном направлении на протяжении 110 метров, затем поворачивает в северо-восточном направлении кромки оврага. Затем в северном направлении граница проходит вдоль оврага и вдоль берега пруда до грунтовой дороги. Далее на протяжении 73 метров граница проходит в юго-восточном направлении и под тупым углом на высоте 15 метров от грунтовой дороги идет на восток до ул. Шольная. В северо-западном направлении граница проходит до лесной посадки, далее в северо-восточном направлении идет вдоль той же лесной посадки.

КАРТОГРАФИЧЕСКОЕ ОПИСАНИЕ ГРАНИЦ
С. НИКОЛЬСКОЕ ИВАНЬКОВСКОГО СЕЛЬСКОГО ПОСЕЛЕНИЯ

Село Никольское Ядринского района Чувашской Республики расположено в северо-западной части Чувашской Республики в 7, 2 км от районного центра г. Ядрин и примыкает к автодороге М-7 2 «Нижний Новгород-Уфа».

Граница с. Никольское с юго-восточной стороны от т. 1 до т. 62 южной стороны проходит вдоль полосы отвода федеральной автомобильной дороги М7 и по уже существующим границам, имеющимся в ЕГРН, земельных участков с кадастровыми номерами 21:24:060114:32, 21:24:060114:47, 21:24:000000:407, 21:24:060116:105, 21:24:060116:107, 21:24:060116:110, обособленного земельного участка с кадастровым номером 21:24:060116:95, входящий в единое землепользование с кадастровым номером 21:24:000000:106. От т. 62 до т. 88 граница населенного пункта проходит в северо-западном направлении вдоль полосы отвода федеральной автомобильной дороги М7 и по уже существующей ее границе, имеющейся в ЕГРН, обособленного земельного участка с кадастровым номером 21:24:060116:94, входящий в единое землепользование с кадастровым номером 21:24:000000:106. Далее от т. 88 граница с. Никольское проходит в северо-западном направлении по прямой линии по границе огорода земельного участка с кадастровым номером 21:24:060117:38 категории населенный пункт. Затем граница населенного пункта проходит полукругом по полосе отвода кольцевой развязке федеральной автомобильной дороги М7, на расстоянии 15 – 20 м. от асфальтного покрытия. Далее граница села проходит в северо-западном направлении до ул. Солнечная, затем идет до конца улицы в юго-западном направлении и вдоль грунтовой дороги поднимается в северо-западном напрвлении на расстояние 262 м. Далее граница под углом 90 градусов в северо-восточном направлении проходит преимущественно по прямой линии вдоль огородов за ул. Солнечная до пересечения с грунтовой дорогой (от т. 128 до т. 132). Затем граница проходит в юго-восточном направлении на расстояние 64 м и поворачивает на северо-восток на расстояние 64 м, далее граница проходит вдоль огорода на протяжении 42 м и перпендикулярно выходит на дорогу с блочно-цементным покрытием. Далее граница с. Никольское в юго-восточном направлении проходит вдоль дороги на протяжении 145 м и в северо-восточном направлении пересекает овраг, и преимущественно по прямой проходит вдоль огорода домовладения № 1 по ул. Запрудная до т. 148. Далее в северо-западном направлении по прямой проходит вдоль огородов по ул. Запрудная.

Для служебного пользования
инв. №

Ч У В А Ш С К А Я Р Е С П У Б Л И К А

Я Д Р И Н С К И Й Р А Й О Н

И В А Н Ь К О В С К О Е П О С Е Л Е Н И Е

ГЕНЕРАЛЬНЫЙ ПЛАН

РЕЗУЛЬТАТЫ АНАЛИЗА КОМПЛЕКСНОГО РАЗВИТИЯ ТЕРРИТОРИИ И РАЗМЕЩЕНИЯ ОБЪЕКТОВ КАПИТАЛЬНОГО СТРОИТЕЛЬСТВА МЕСТНОГО ЗНАЧЕНИЯ

РОЗА ВЕТРОВ ПО НАПРАВЛЕНИЯМ В % ПО МЕТЕОСТАНЦИИ "КУРМЫШ" ДЛЯ ЯДРИНСКОГО АДМИНИСТРАТИВНОГО РАЙОНА

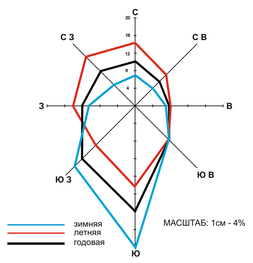

МАСШТАБ: 1см - 4%

ПОФАКТОРНАЯ ОЦЕНКА ТЕРРИТОРИИ

ОБЪЕКТЫ ОЦЕНКИ	ГРАДОСТРОИТЕЛЬНОГО ОСВОЕНИЯ		СЕЛЬСКОХОЗЯЙСТВЕННОГО ОСВОЕНИЯ		РЕКРЕАЦИОННОГО ОСВОЕНИЯ	ЛЕСОЭКСПЛУАТАЦИЯ
	ГРАЖДАНСКОГО	ПРОМЫШЛЕННОГО И КОММУНАЛЬНОГО	ПАШНИ, ПАСТБИЩА	СЕНОКОСЫ		
Затапливаемые паводками территории	●	●	◑	◑	◑	◑
Поймы рек и мелких водотоков	●	●	●	○	◑	◑
Овраги	◑	◑	●	◑	◑	◑
Эродированные земли	◑	◑	◑	◑	◑	◑
Сельхозугодья (пашни, кормовые угодья)	◑	◑	○	○	●	●
Леса I группы, Защитные леса	●	●	●	●	○	●
Леса II группы	○	○	◑	◑	○	○
Противоэрозионные и ветрозащитные посадки	●	●	●	●	○	●
Территория сельских населенных пунктов	○	○	●	●	●	●
Водоохранные зоны	●	●	●	●	◑	●
Санитарно-защитные зоны	●	●	◑	◑	●	●

ОЦЕНКА ТЕРРИТОРИИ

○ БЛАГОПРИЯТНЫЕ ◑ ОГРАНИЧЕНО БЛАГОПРИЯТНЫЕ ● НЕБЛАГОПРИЯТНЫЕ

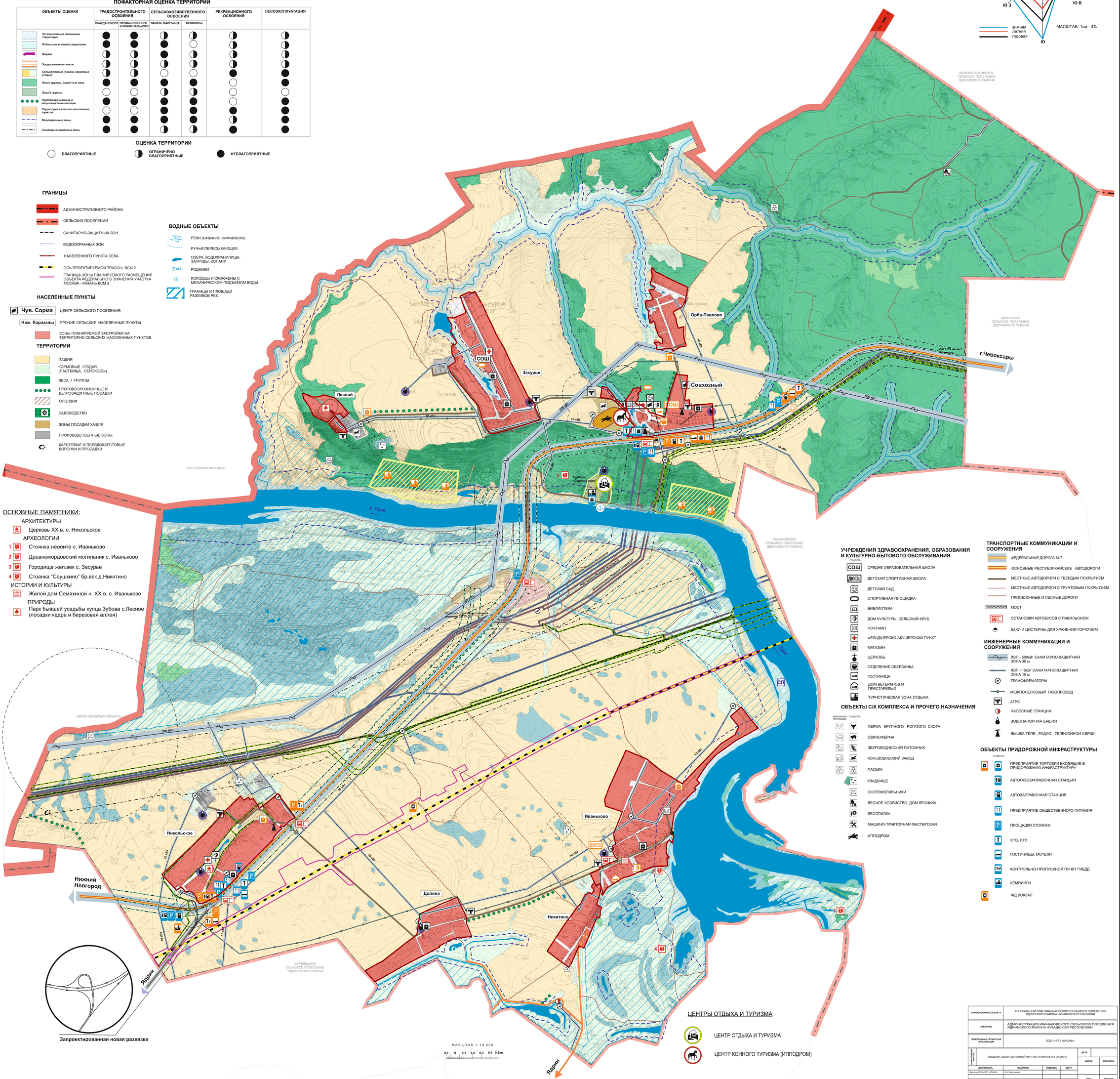

ГРАНИЦЫ

- АДМИНИСТРАТИВНОГО РАЙОНА
- СЕЛЬСКИХ ПОСЕЛЕНИЙ
- САНИТАРНО-ЗАЩИТНЫХ ЗОН
- ВОДООХРАННЫХ ЗОН
- НАСЕЛЕННОГО ПУНКТА СЕЛА
- ОСЬ ПРОЕКТИРУЕМОЙ ТРАССЫ ВСМ 2
- ГРАНИЦА ЗОНЫ ПЛАНИРУЕМОГО РАЗМЕЩЕНИЯ ОБЪЕКТА ФЕДЕРАЛЬНОГО ЗНАЧЕНИЯ УЧАСТКА МОСКВА - КАЗАНЬ ВСМ 2

НАСЕЛЕННЫЕ ПУНКТЫ

- Чув. Сорма — ЦЕНТР СЕЛЬСКОГО ПОСЕЛЕНИЯ
- Ниж. Хоразаны — ПРОЧИЕ СЕЛЬСКИЕ НАСЕЛЕННЫЕ ПУНКТЫ
- ЗОНЫ ПЛАНИРУЕМОЙ ЗАСТРОЙКИ НА ТЕРРИТОРИИ СЕЛЬСКИХ НАСЕЛЕННЫХ ПУНКТОВ

ТЕРРИТОРИИ

- ПАШНЯ
- КОРМОВЫЕ УГОДЬЯ (ПАСТБИЩА, СЕНОКОСЫ)
- ЛЕСА I ГРУППЫ
- ПРОТИВОЭРОЗИОННЫЕ И ВЕТРОЗАЩИТНЫЕ ПОСАДКИ
- ОПОЛЗНИ
- САДОВОДСТВО
- ЗОНЫ ПОСАДКИ ХМЕЛЯ
- ПРОИЗВОДСТВЕННЫЕ ЗОНЫ
- КАРСТОВЫЕ И ПСЕВДОКАРСТОВЫЕ ВОРОНКИ И ПРОСАДКИ

ВОДНЫЕ ОБЪЕКТЫ

- Сура — РЕКИ (НАЗВАНИЕ, НАПРАВЛЕНИЕ)
- РУЧЬИ ПЕРЕСЫХАЮЩИЕ
- ОЗЕРА, ВОДОХРАНИЛИЩА, ЗАПРУДЫ, КОПАНИ
- родн. — РОДНИКИ
- КОЛОДЦЫ И СКВАЖЕНЫ С МЕХАНИЧЕСКИМ ПОДЪЕМОМ ВОДЫ
- ГРАНИЦЫ И ПЛОЩАДИ РАЗЛИВОВ РЕК

ОСНОВНЫЕ ПАМЯТНИКИ:

АРХИТЕКТУРЫ
- Церковь XX в. с. Никольское

АРХЕОЛОГИИ
1. Стоянка неолита с. Иваньково
2. Древнемордовский могильник с. Иваньково
3. Городище жел.век с. Засурье
4. Стоянка "Саушкино" бр.век д.Никитино

ИСТОРИИ И КУЛЬТУРЫ
- Жилой дом Семяхиной н. XX в. с. Иваньково

ПРИРОДЫ
- Парк бывшей усадьбы купца Зубова с.Лесное (посадки кедра и березовая аллея)

УЧРЕЖДЕНИЯ ЗДРАВООХРАНЕНИЯ, ОБРАЗОВАНИЯ И КУЛЬТУРНО-БЫТОВОГО ОБСЛУЖИВАНИЯ

СУЩЕСТВ.
- СОШ — СРЕДНЕ ОБРАЗОВАТЕЛЬНАЯ ШКОЛА
- ДЮСШ — ДЕТСКАЯ СПОРТИВНАЯ ШКОЛА
- ДЕТСКИЙ САД
- СПОРТИВНАЯ ПЛОЩАДКА
- БИБЛИОТЕКА
- ДОМ КУЛЬТУРЫ, СЕЛЬСКИЙ КЛУБ
- ПОЧТАМП
- ФЕЛЬДШЕРСКО-АКУШЕРСКИЙ ПУНКТ
- МАГАЗИН
- ЦЕРКОВЬ
- ОТДЕЛЕНИЕ СБЕРБАНКА
- ГОСТИНИЦА
- ДОМ ВЕТЕРАНОВ И ПРЕСТАРЕЛЫХ
- ТУРИСТИЧЕСКАЯ ЗОНА ОТДЫХА

ОБЪЕКТЫ С/Х КОМПЛЕКСА И ПРОЧЕГО НАЗНАЧЕНИЯ

НЕФУНКЦИО-НИРУЮЩИЕ | СУЩЕСТВ.
- ФЕРМА КРУПНОГО РОГАТОГО СКОТА
- СВИНОФЕРМА
- ЗВЕРОВОДЧЕСКИЙ ПИТОМНИК
- КОНЕВОДЧЕСКИЙ ЗАВОД
- ПАСЕКА
- КЛАДБИЩЕ
- СКОТОМОГИЛЬНИКИ
- ЛЕСНОЕ ХОЗЯЙСТВО, ДОМ ЛЕСНИКА
- ЛЕСОПИЛКА
- МАШИНО-ТРАКТОРНАЯ МАСТЕРСКАЯ
- ИППОДРОМ

ТРАНСПОРТНЫЕ КОММУНИКАЦИИ И СООРУЖЕНИЯ

- ФЕДЕРАЛЬНАЯ ДОРОГА М-7
- ОСНОВНЫЕ РЕСПУБЛИКАНСКИЕ АВТОДОРОГИ
- МЕСТНЫЕ АВТОДОРОГИ С ТВЕРДЫМ ПОКРЫТИЕМ
- МЕСТНЫЕ АВТОДОРОГИ С ГРУНТОВЫМ ПОКРЫТИЕМ
- ПРОСЕЛОЧНЫЕ И ЛЕСНЫЕ ДОРОГИ
- МОСТ
- ОСТАНОВКИ АВТОБУСОВ С ПАВИЛЬОНОМ
- БАКИ И ЦИСТЕРНЫ ДЛЯ ХРАНЕНИЯ ГОРЮЧЕГО

ИНЖЕНЕРНЫЕ КОММУНИКАЦИИ И СООРУЖЕНИЯ

- ЛЭП - 500кВт САНИТАРНО-ЗАЩИТНАЯ ЗОНА 30 м
- ЛЭП - 10кВт САНИТАРНО-ЗАЩИТНАЯ ЗОНА 10 м
- ТРАНСФОРМАТОРЫ
- МЕЖПОСЕЛКОВЫЙ ГАЗОПРОВОД
- АГРС
- НАСОСНЫЕ СТАНЦИИ
- ВОДОНАПОРНАЯ БАШНЯ
- ВЫШКА ТЕЛЕ-, РАДИО-, ТЕЛЕФОННОЙ СВЯЗИ

ОБЪЕКТЫ ПРИДОРОЖНОЙ ИНФРАСТРУКТУРЫ

СУЩЕСТВ.
- ПРЕДПРИЯТИЕ ТОРГОВЛИ ВХОДЯЩИЕ В ПРИДОРОЖНУЮ ИНФРАСТРУКТУРУ
- АВТОГАЗОЗАПРАВОЧНАЯ СТАНЦИЯ
- АВТОЗАПРАВОЧНАЯ СТАНЦИЯ
- ПРЕДПРИЯТИЕ ОБЩЕСТВЕННОГО ПИТАНИЯ
- ПЛОЩАДКИ СТОЯНКИ
- СТО, ПТП
- ГОСТИНИЦЫ, МОТЕЛИ
- ГАИ — КОНТРОЛЬНО-ПРОПУСКНОЙ ПУНКТ ГИБДД
- КЕМПИНГИ
- ЖД ВОКЗАЛ

ЦЕНТРЫ ОТДЫХА И ТУРИЗМА

- ЦЕНТР ОТДЫХА И ТУРИЗМА
- ЦЕНТР КОННОГО ТУРИЗМА (ИППОДРОМ)

НАИМЕНОВАНИЕ ОБЪЕКТА	ГЕНЕРАЛЬНЫЙ ПЛАН ИВАНЬКОВСКОГО СЕЛЬСКОГО ПОСЕЛЕНИЯ ЯДРИНСКОГО РАЙОНА ЧУВАШСКОЙ РЕСПУБЛИКИ				
ЗАКАЗЧИК	АДМИНИСТРАЦИЯ ИВАНЬКОВСКОГО СЕЛЬСКОГО ПОСЕЛЕНИЯ ЯДРИНСКОГО РАЙОНА ЧУВАШСКОЙ РЕСПУБЛИКИ				
ГЕНЕРАЛЬНАЯ ПРОЕКТНАЯ ОРГАНИЗАЦИЯ	ООО «НПП «АРШИН»				
НАИМЕНОВАНИЕ ЧЕРТЕЖА	СВОДНАЯ СХЕМА (ОСНОВНОЙ ЧЕРТЕЖ) ГЕНЕРАЛЬНОГО ПЛАНА			ДАТА	
				МАРКА	МАСШТАБ
ДОЛЖНОСТЬ	ФАМИЛИЯ	ПОДПИСЬ	ДАТА		
Директор ООО «НПП «АРШИН»	Д.Н. Мартынова				
				ЛИСТ	ЛИСТОВ
				1	
				г. ЧЕБОКСАРЫ	

Ч У В А Ш С К А Я Р Е С П У Б Л И К А

Я Д Р И Н С К И Й Р А Й О Н

И В А Н Ь К О В С К О Е П О С Е Л Е Н И Е

ГЕНЕРАЛЬНЫЙ ПЛАН

СХЕМА ОГРАНИЧЕНИЙ ИСПОЛЬЗОВАНИЯ ТЕРРИТОРИИ

Для служебного пользования
инв. №

**РОЗА ВЕТРОВ ПО НАПРАВЛЕНИЯМ В %
ПО МЕТЕОСТАНЦИИ "КУРМЫШ" ДЛЯ
ЯДРИНСКОГО АДМИНИСТРАТИВНОГО РАЙОНА**

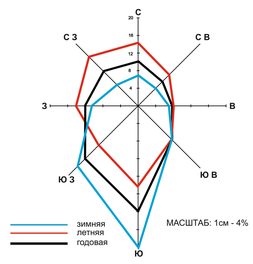

МАСШТАБ: 1см - 4%

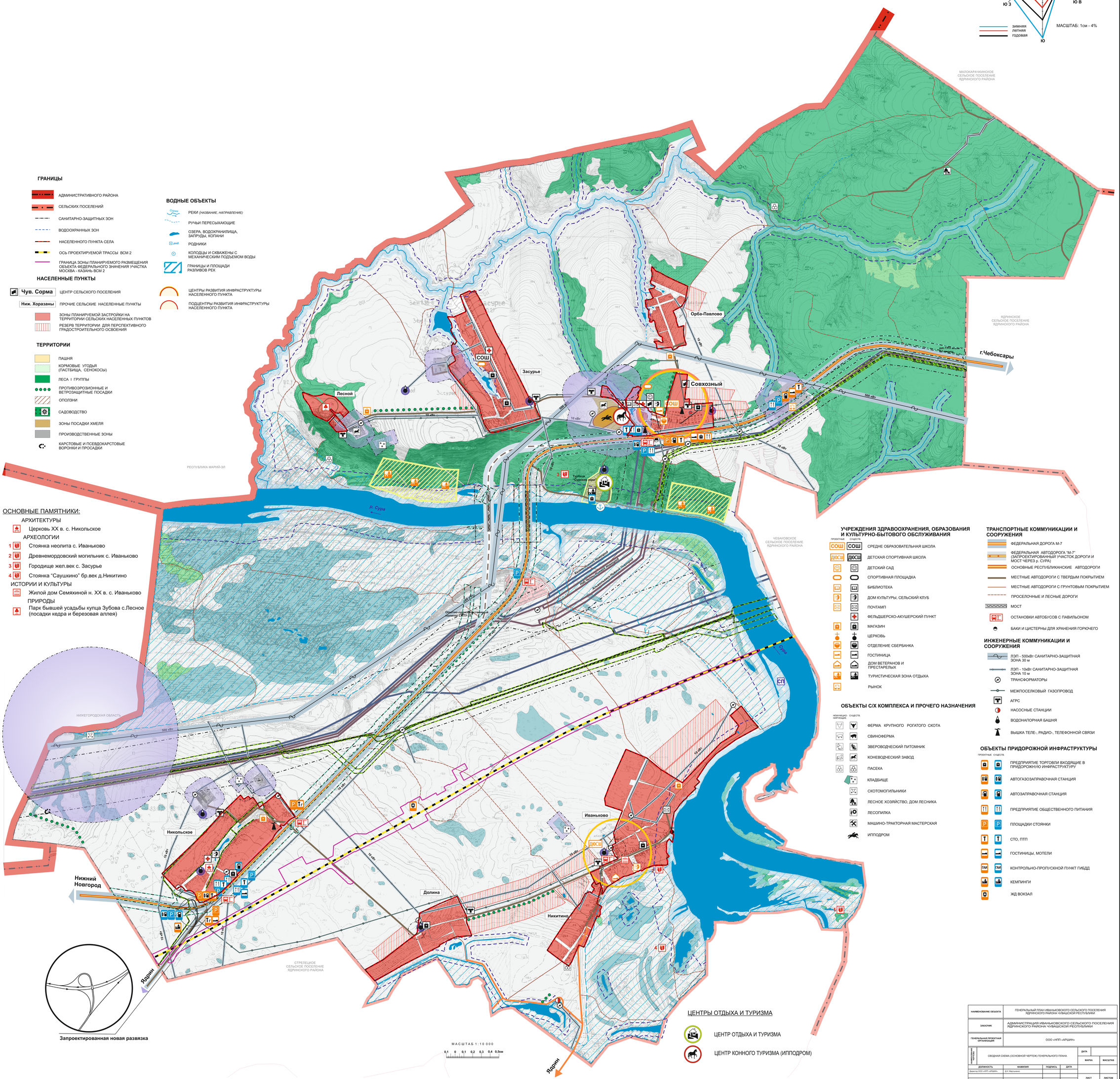

ГРАНИЦЫ

- АДМИНИСТРАТИВНОГО РАЙОНА
- СЕЛЬСКИХ ПОСЕЛЕНИЙ
- САНИТАРНО-ЗАЩИТНЫХ ЗОН
- ВОДООХРАННЫХ ЗОН
- НАСЕЛЕННОГО ПУНКТА СЕЛА
- ОСЬ ПРОЕКТИРУЕМОЙ ТРАССЫ ВСМ 2
- ГРАНИЦА ЗОНЫ ПЛАНИРУЕМОГО РАЗМЕЩЕНИЯ ОБЪЕКТА ФЕДЕРАЛЬНОГО ЗНАЧЕНИЯ УЧАСТКА МОСКВА - КАЗАНЬ ВСМ 2

НАСЕЛЕННЫЕ ПУНКТЫ

- Чув. Сорма — ЦЕНТР СЕЛЬСКОГО ПОСЕЛЕНИЯ
- Ниж. Хоразаны — ПРОЧИЕ СЕЛЬСКИЕ НАСЕЛЕННЫЕ ПУНКТЫ
- ЗОНЫ ПЛАНИРУЕМОЙ ЗАСТРОЙКИ НА ТЕРРИТОРИИ СЕЛЬСКИХ НАСЕЛЕННЫХ ПУНКТОВ
- РЕЗЕРВ ТЕРРИТОРИИ ДЛЯ ПЕРСПЕКТИВНОГО ГРАДОСТРОИТЕЛЬНОГО ОСВОЕНИЯ

ТЕРРИТОРИИ

- ПАШНЯ
- КОРМОВЫЕ УГОДЬЯ (ПАСТБИЩА, СЕНОКОСЫ)
- ЛЕСА I ГРУППЫ
- ПРОТИВОЭРОЗИОННЫЕ И ВЕТРОЗАЩИТНЫЕ ПОСАДКИ
- ОПОЛЗНИ
- САДОВОДСТВО
- ЗОНЫ ПОСАДКИ ХМЕЛЯ
- ПРОИЗВОДСТВЕННЫЕ ЗОНЫ
- КАРСТОВЫЕ И ПСЕВДОКАРСТОВЫЕ ВОРОНКИ И ПРОСАДКИ

ВОДНЫЕ ОБЪЕКТЫ

- РЕКИ (НАЗВАНИЕ, НАПРАВЛЕНИЕ)
- РУЧЬИ ПЕРЕСЫХАЮЩИЕ
- ОЗЕРА, ВОДОХРАНИЛИЩА, ЗАПРУДЫ, КОПАНИ
- РОДНИКИ
- КОЛОДЦЫ И СКВАЖЕНЫ С МЕХАНИЧЕСКИМ ПОДЪЕМОМ ВОДЫ
- ГРАНИЦЫ И ПЛОЩАДИ РАЗЛИВОВ РЕК
- ЦЕНТРЫ РАЗВИТИЯ ИНФРАСТРУКТУРЫ НАСЕЛЕННОГО ПУНКТА
- ПОДЦЕНТРЫ РАЗВИТИЯ ИНФРАСТРУКТУРЫ НАСЕЛЕННОГО ПУНКТА

ОСНОВНЫЕ ПАМЯТНИКИ:

АРХИТЕКТУРЫ

- Церковь XX в. с. Никольское

АРХЕОЛОГИИ

1. Стоянка неолита с. Иваньково
2. Древнемордовский могильник с. Иваньково
3. Городище жел.век с. Засурье
4. Стоянка "Саушкино" бр.век д.Никитино

ИСТОРИИ И КУЛЬТУРЫ

- Жилой дом Семяхиной н. XX в. с. Иваньково

ПРИРОДЫ

- Парк бывшей усадьбы купца Зубова с.Лесное (посадки кедра и березовая аллея)

УЧРЕЖДЕНИЯ ЗДРАВООХРАНЕНИЯ, ОБРАЗОВАНИЯ И КУЛЬТУРНО-БЫТОВОГО ОБСЛУЖИВАНИЯ

ПРОЕКТНЫЕ | СУЩЕСТВ.

- СОШ — СРЕДНЕ ОБРАЗОВАТЕЛЬНАЯ ШКОЛА
- ДЮСШ — ДЕТСКАЯ СПОРТИВНАЯ ШКОЛА
- ДЕТСКИЙ САД
- СПОРТИВНАЯ ПЛОЩАДКА
- БИБЛИОТЕКА
- ДОМ КУЛЬТУРЫ, СЕЛЬСКИЙ КЛУБ
- ПОЧТАМП
- ФЕЛЬДШЕРСКО-АКУШЕРСКИЙ ПУНКТ
- МАГАЗИН
- ЦЕРКОВЬ
- ОТДЕЛЕНИЕ СБЕРБАНКА
- ГОСТИНИЦА
- ДОМ ВЕТЕРАНОВ И ПРЕСТАРЕЛЫХ
- ТУРИСТИЧЕСКАЯ ЗОНА ОТДЫХА
- РЫНОК

ОБЪЕКТЫ С/Х КОМПЛЕКСА И ПРОЧЕГО НАЗНАЧЕНИЯ

НЕФУНКЦИО-НИРУЮЩИЕ | СУЩЕСТВ.

- ФЕРМА КРУПНОГО РОГАТОГО СКОТА
- СВИНОФЕРМА
- ЗВЕРОВОДЧЕСКИЙ ПИТОМНИК
- КОНЕВОДЧЕСКИЙ ЗАВОД
- ПАСЕКА
- КЛАДБИЩЕ
- СКОТОМОГИЛЬНИКИ
- ЛЕСНОЕ ХОЗЯЙСТВО, ДОМ ЛЕСНИКА
- ЛЕСОПИЛКА
- МАШИНО-ТРАКТОРНАЯ МАСТЕРСКАЯ
- ИППОДРОМ

ТРАНСПОРТНЫЕ КОММУНИКАЦИИ И СООРУЖЕНИЯ

- ФЕДЕРАЛЬНАЯ ДОРОГА М-7
- ФЕДЕРАЛЬНАЯ АВТОДОРОГА "М-7" (ЗАПРОЕКТИРОВАННЫЙ УЧАСТОК ДОРОГИ И МОСТ ЧЕРЕЗ р. СУРА)
- ОСНОВНЫЕ РЕСПУБЛИКАНСКИЕ АВТОДОРОГИ
- МЕСТНЫЕ АВТОДОРОГИ С ТВЕРДЫМ ПОКРЫТИЕМ
- МЕСТНЫЕ АВТОДОРОГИ С ГРУНТОВЫМ ПОКРЫТИЕМ
- ПРОСЕЛОЧНЫЕ И ЛЕСНЫЕ ДОРОГИ
- МОСТ
- ОСТАНОВКИ АВТОБУСОВ С ПАВИЛЬОНОМ
- БАКИ И ЦИСТЕРНЫ ДЛЯ ХРАНЕНИЯ ГОРЮЧЕГО

ИНЖЕНЕРНЫЕ КОММУНИКАЦИИ И СООРУЖЕНИЯ

- ЛЭП - 500кВт САНИТАРНО-ЗАЩИТНАЯ ЗОНА 30 м
- ЛЭП - 10кВт САНИТАРНО-ЗАЩИТНАЯ ЗОНА 10 м
- ТРАНСФОРМАТОРЫ
- МЕЖПОСЕЛКОВЫЙ ГАЗОПРОВОД
- АГРС
- НАСОСНЫЕ СТАНЦИИ
- ВОДОНАПОРНАЯ БАШНЯ
- ВЫШКА ТЕЛЕ-, РАДИО-, ТЕЛЕФОННОЙ СВЯЗИ

ОБЪЕКТЫ ПРИДОРОЖНОЙ ИНФРАСТРУКТУРЫ

ПРОЕКТНЫЕ | СУЩЕСТВ.

- ПРЕДПРИЯТИЕ ТОРГОВЛИ ВХОДЯЩИЕ В ПРИДОРОЖНУЮ ИНФРАСТРУКТУРУ
- АВТОГАЗОЗАПРАВОЧНАЯ СТАНЦИЯ
- АВТОЗАПРАВОЧНАЯ СТАНЦИЯ
- ПРЕДПРИЯТИЕ ОБЩЕСТВЕННОГО ПИТАНИЯ
- ПЛОЩАДКИ СТОЯНКИ
- СТО, ПТП
- ГОСТИНИЦЫ, МОТЕЛИ
- ГАИ — КОНТРОЛЬНО-ПРОПУСКНОЙ ПУНКТ ГИБДД
- КЕМПИНГИ
- ЖД ВОКЗАЛ

ЦЕНТРЫ ОТДЫХА И ТУРИЗМА

- ЦЕНТР ОТДЫХА И ТУРИЗМА
- ЦЕНТР КОННОГО ТУРИЗМА (ИППОДРОМ)

НАИМЕНОВАНИЕ ОБЪЕКТА	ГЕНЕРАЛЬНЫЙ ПЛАН ИВАНЬКОВСКОГО СЕЛЬСКОГО ПОСЕЛЕНИЯ ЯДРИНСКОГО РАЙОНА ЧУВАШСКОЙ РЕСПУБЛИКИ				
ЗАКАЗЧИК	АДМИНИСТРАЦИЯ ИВАНЬКОВСКОГО СЕЛЬСКОГО ПОСЕЛЕНИЯ ЯДРИНСКОГО РАЙОНА ЧУВАШСКОЙ РЕСПУБЛИКИ				
ГЕНЕРАЛЬНАЯ ПРОЕКТНАЯ ОРГАНИЗАЦИЯ	ООО «НПП «АРШИН»				
ГИП	СВОДНАЯ СХЕМА (ОСНОВНОЙ ЧЕРТЕЖ) ГЕНЕРАЛЬНОГО ПЛАНА			ДАТА	
				МАРКА	МАСШТАБ
ДОЛЖНОСТЬ	ФАМИЛИЯ	ПОДПИСЬ	ДАТА		
Директор ООО «НПП «АРШИН»	Д.Н. Мартынова			ЛИСТ	ЛИСТОВ
				1	
				г. ЧЕБОКСАРЫ	

Ч У В А Ш С К А Я Р Е С П У Б Л И К А

Я Д Р И Н С К И Й Р А Й О Н

И В А Н Ь К О В С К О Е П О С Е Л Е Н И Е

ГЕНЕРАЛЬНЫЙ ПЛАН

СХЕМА РАЗВИТИЯ ОБЪЕКТОВ И СЕТЕЙ ИНЖЕНЕРНО - ТЕХНИЧЕСКОГО ОБЕСПЕЧЕНИЯ

Для служебного пользования
инв. №

**РОЗА ВЕТРОВ ПО НАПРАВЛЕНИЯМ В %
ПО МЕТЕОСТАНЦИИ "КУРМЫШ" ДЛЯ
ЯДРИНСКОГО АДМИНИСТРАТИВНОГО РАЙОНА**

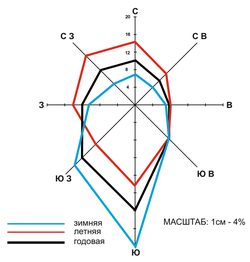

МАСШТАБ: 1см - 4%

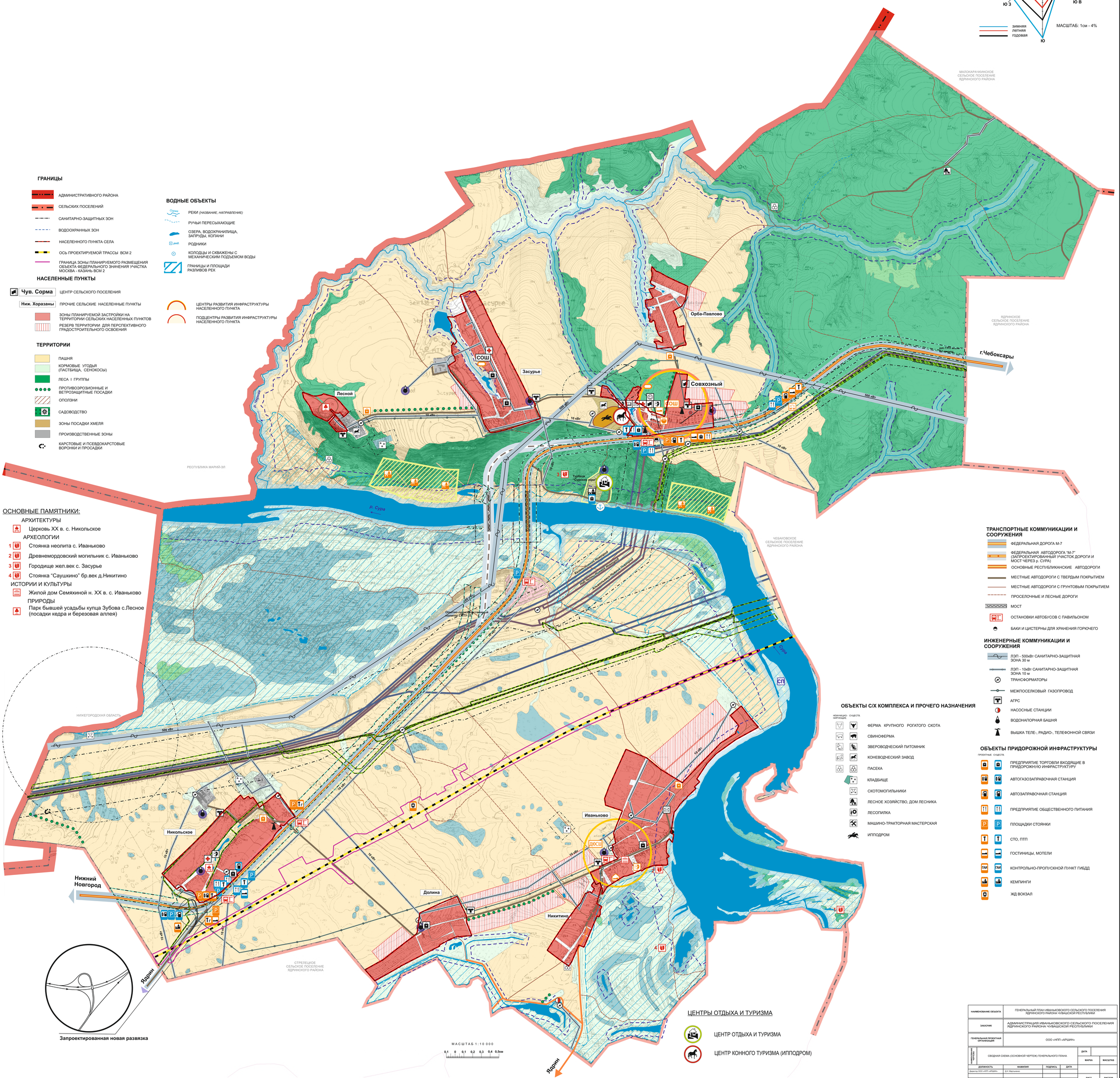

НАИМЕНОВАНИЕ ОБЪЕКТА	ГЕНЕРАЛЬНЫЙ ПЛАН ИВАНЬКОВСКОГО СЕЛЬСКОГО ПОСЕЛЕНИЯ ЯДРИНСКОГО РАЙОНА ЧУВАШСКОЙ РЕСПУБЛИКИ
ЗАКАЗЧИК	АДМИНИСТРАЦИЯ ИВАНЬКОВСКОГО СЕЛЬСКОГО ПОСЕЛЕНИЯ ЯДРИНСКОГО РАЙОНА ЧУВАШСКОЙ РЕСПУБЛИКИ
ГЕНЕРАЛЬНАЯ ПРОЕКТНАЯ ОРГАНИЗАЦИЯ	ООО «НПП «АРШИН»
НАИМЕНОВАНИЕ ЧЕРТЕЖА	СВОДНАЯ СХЕМА (ОСНОВНОЙ ЧЕРТЕЖ) ГЕНЕРАЛЬНОГО ПЛАНА

ДОЛЖНОСТЬ	ФАМИЛИЯ	ПОДПИСЬ	ДАТА
Директор ООО «НПП «АРШИН»	Д.Н. Мартынова		

ДАТА	
МАРКА	МАСШТАБ
ЛИСТ	ЛИСТОВ
1	
г. ЧЕБОКСАРЫ	

Для служебного пользования
инв. №

Ч У В А Ш С К А Я Р Е С П У Б Л И К А

Я Д Р И Н С К И Й Р А Й О Н

И В А Н Ь К О В С К О Е П О С Е Л Е Н И Е

ГЕНЕРАЛЬНЫЙ ПЛАН

СВОДНАЯ СХЕМА (ОСНОВНОЙ ЧЕРТЕЖ) ГЕНЕРАЛЬНОГО ПЛАНА

РОЗА ВЕТРОВ ПО НАПРАВЛЕНИЯМ В % ПО МЕТЕОСТАНЦИИ "КУРМЫШ" ДЛЯ ЯДРИНСКОГО АДМИНИСТРАТИВНОГО РАЙОНА

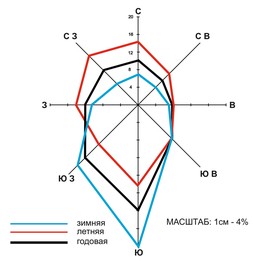

МАСШТАБ: 1см - 4%

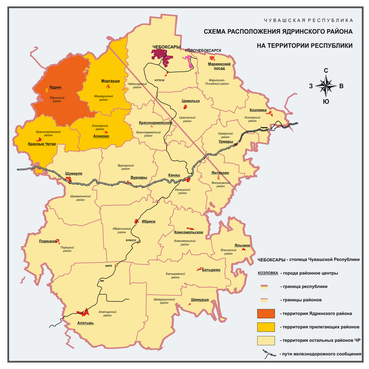

ГРАНИЦЫ

- АДМИНИСТРАТИВНОГО РАЙОНА
- СЕЛЬСКИХ ПОСЕЛЕНИЙ
- САНИТАРНО-ЗАЩИТНЫХ ЗОН
- ВОДООХРАННЫХ ЗОН
- НАСЕЛЕННОГО ПУНКТА СЕЛА
- ОХРАННАЯ ЗОНА ЛИНЕЙНОГО ОБЪЕКТА
- ПРИДОРОЖНАЯ ПОЛОСА АВТОМОБИЛЬНОЙ ДОРОГИ
- ОСЬ ПРОЕКТИРУЕМОЙ ТРАССЫ ВСМ 2
- ГРАНИЦА ЗОНЫ ПЛАНИРУЕМОГО РАЗМЕЩЕНИЯ ОБЪЕКТА ФЕДЕРАЛЬНОГО ЗНАЧЕНИЯ УЧАСТКА МОСКВА - КАЗАНЬ ВСМ 2

ВОДНЫЕ ОБЪЕКТЫ

- РЕКИ (НАЗВАНИЕ, НАПРАВЛЕНИЕ)
- РУЧЬИ ПЕРЕСЫХАЮЩИЕ
- ОЗЕРА, ВОДОХРАНИЛИЩА, ЗАПРУДЫ, КОПАНИ
- РОДНИКИ
- КОЛОДЦЫ И СКВАЖЕНЫ С МЕХАНИЧЕСКИМ ПОДЪЕМОМ ВОДЫ
- ГРАНИЦЫ И ПЛОЩАДИ РАЗЛИВОВ РЕК

- ЦЕНТРЫ РАЗВИТИЯ ИНФРАСТРУКТУРЫ НАСЕЛЕННОГО ПУНКТА
- ПОДЦЕНТРЫ РАЗВИТИЯ ИНФРАСТРУКТУРЫ НАСЕЛЕННОГО ПУНКТА

ГРАНИЦЫ ФОРМ СОБСТВЕННОСТИ

- ГРАНИЦЫ ФОРМ СОБСТВЕННОСТИ
- 1 СОБСТВЕННОСТЬ ОАО
- 2 РЕСПУБЛИКАНСКАЯ СОБСТВЕННОСТЬ
- 3 МУНИЦИПАЛЬНАЯ СОБСТВЕННОСТЬ

НАСЕЛЕННЫЕ ПУНКТЫ

- Чув. Сорма — ЦЕНТР СЕЛЬСКОГО ПОСЕЛЕНИЯ
- Ниж. Хоразаны — ПРОЧИЕ СЕЛЬСКИЕ НАСЕЛЕННЫЕ ПУНКТЫ
- ЗОНЫ ПЛАНИРУЕМОЙ ЗАСТРОЙКИ НА ТЕРРИТОРИИ СЕЛЬСКИХ НАСЕЛЕННЫХ ПУНКТОВ
- РЕЗЕРВ ТЕРРИТОРИИ ДЛЯ ПЕРСПЕКТИВНОГО ГРАДОСТРОИТЕЛЬНОГО ОСВОЕНИЯ

ТЕРРИТОРИИ

- ПАШНЯ
- КОРМОВЫЕ УГОДЬЯ (ПАСТБИЩА, СЕНОКОСЫ)
- ЛЕСА I ГРУППЫ
- ПРОТИВОЭРОЗИОННЫЕ И ВЕТРОЗАЩИТНЫЕ ПОСАДКИ
- ОПОЛЗНИ
- САДОВОДСТВО
- ЗОНЫ ПОСАДКИ ХМЕЛЯ
- ПРОИЗВОДСТВЕННЫЕ ЗОНЫ
- КАРСТОВЫЕ И ПСЕВДОКАРСТОВЫЕ ВОРОНКИ И ПРОСАДКИ

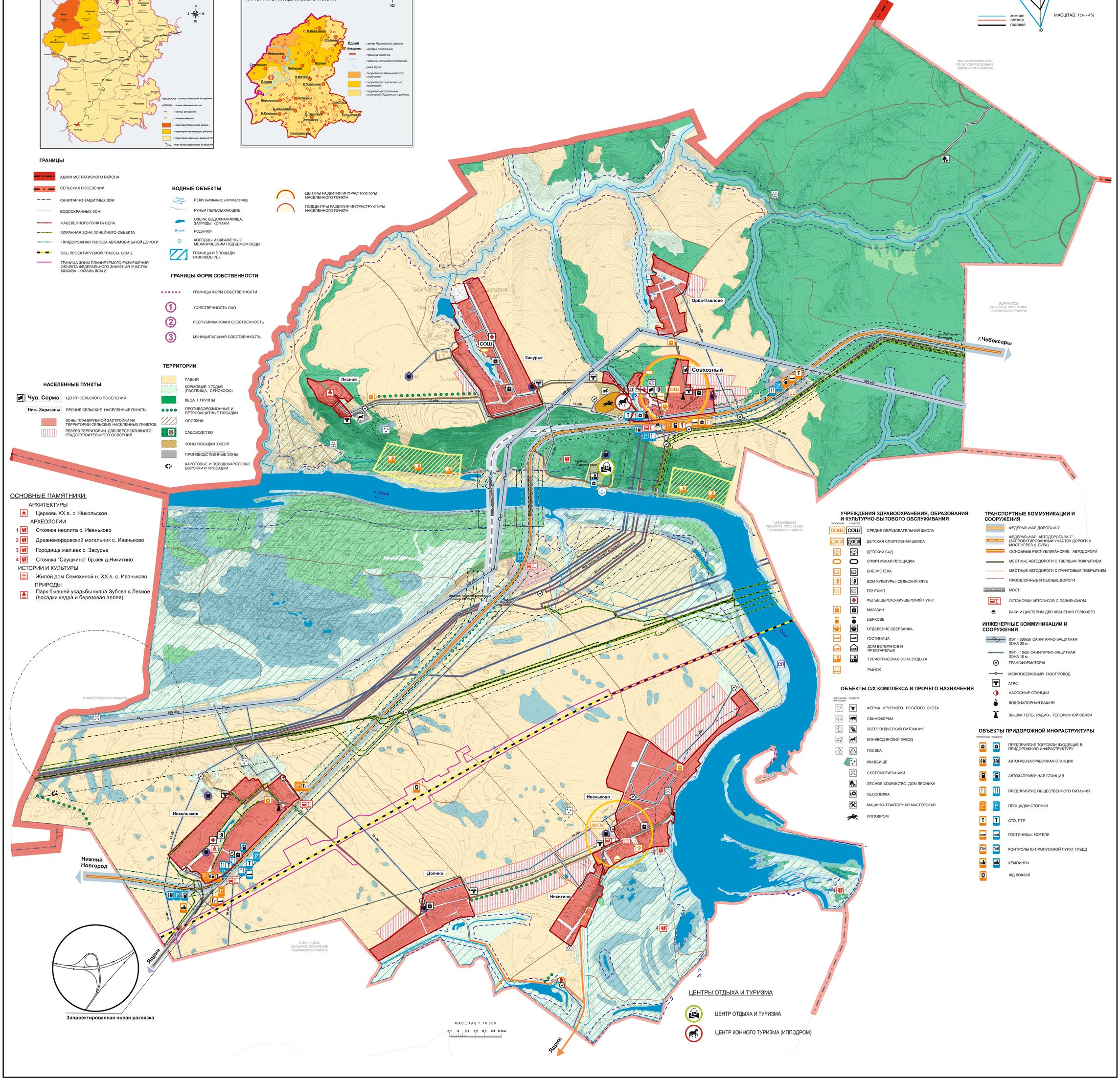

ОСНОВНЫЕ ПАМЯТНИКИ:

АРХИТЕКТУРЫ

- Церковь XX в. с. Никольское

АРХЕОЛОГИИ

1. Стоянка неолита с. Иваньково
2. Древнемордовский могильник с. Иваньково
3. Городище жел.век с. Засурье
4. Стоянка "Саушкино" бр.век д.Никитино

ИСТОРИИ И КУЛЬТУРЫ

- Жилой дом Семяхиной н. XX в. с. Иваньково

ПРИРОДЫ

- Парк бывшей усадьбы купца Зубова с.Лесное (посадки кедра и березовая аллея)

УЧРЕЖДЕНИЯ ЗДРАВООХРАНЕНИЯ, ОБРАЗОВАНИЯ И КУЛЬТУРНО-БЫТОВОГО ОБСЛУЖИВАНИЯ

ПРОЕКТНЫЕ / СУЩЕСТВ.

- СОШ / СОШ — СРЕДНЕ ОБРАЗОВАТЕЛЬНАЯ ШКОЛА
- ДЮСШ / ДЮСШ — ДЕТСКАЯ СПОРТИВНАЯ ШКОЛА
- ДЕТСКИЙ САД
- СПОРТИВНАЯ ПЛОЩАДКА
- БИБЛИОТЕКА
- ДОМ КУЛЬТУРЫ, СЕЛЬСКИЙ КЛУБ
- ПОЧТАМП
- ФЕЛЬДШЕРСКО-АКУШЕРСКИЙ ПУНКТ
- МАГАЗИН
- ЦЕРКОВЬ
- ОТДЕЛЕНИЕ СБЕРБАНКА
- ГОСТИНИЦА
- ДОМ ВЕТЕРАНОВ И ПРЕСТАРЕЛЫХ
- ТУРИСТИЧЕСКАЯ ЗОНА ОТДЫХА
- РЫНОК

ОБЪЕКТЫ С/Х КОМПЛЕКСА И ПРОЧЕГО НАЗНАЧЕНИЯ

НЕФУНКЦИО-НИРУЮЩИЕ / СУЩЕСТВ.

- ФЕРМА КРУПНОГО РОГАТОГО СКОТА
- СВИНОФЕРМА
- ЗВЕРОВОДЧЕСКИЙ ПИТОМНИК
- КОНЕВОДЧЕСКИЙ ЗАВОД
- ПАСЕКА
- КЛАДБИЩЕ
- СКОТОМОГИЛЬНИКИ
- ЛЕСНОЕ ХОЗЯЙСТВО, ДОМ ЛЕСНИКА
- ЛЕСОПИЛКА
- МАШИНО-ТРАКТОРНАЯ МАСТЕРСКАЯ
- ИППОДРОМ

ТРАНСПОРТНЫЕ КОММУНИКАЦИИ И СООРУЖЕНИЯ

- ФЕДЕРАЛЬНАЯ ДОРОГА М-7
- ФЕДЕРАЛЬНАЯ АВТОДОРОГА "М-7" (ЗАПРОЕКТИРОВАННЫЙ УЧАСТОК ДОРОГИ И МОСТ ЧЕРЕЗ р. СУРА)
- ОСНОВНЫЕ РЕСПУБЛИКАНСКИЕ АВТОДОРОГИ
- МЕСТНЫЕ АВТОДОРОГИ С ТВЕРДЫМ ПОКРЫТИЕМ
- МЕСТНЫЕ АВТОДОРОГИ С ГРУНТОВЫМ ПОКРЫТИЕМ
- ПРОСЕЛОЧНЫЕ И ЛЕСНЫЕ ДОРОГИ
- МОСТ
- ОСТАНОВКИ АВТОБУСОВ С ПАВИЛЬОНОМ
- БАКИ И ЦИСТЕРНЫ ДЛЯ ХРАНЕНИЯ ГОРЮЧЕГО

ИНЖЕНЕРНЫЕ КОММУНИКАЦИИ И СООРУЖЕНИЯ

- ЛЭП - 500кВт САНИТАРНО-ЗАЩИТНАЯ ЗОНА 30 м
- ЛЭП - 10кВт САНИТАРНО-ЗАЩИТНАЯ ЗОНА 10 м
- ТРАНСФОРМАТОРЫ
- МЕЖПОСЕЛКОВЫЙ ГАЗОПРОВОД
- АГРС
- НАСОСНЫЕ СТАНЦИИ
- ВОДОНАПОРНАЯ БАШНЯ
- ВЫШКА ТЕЛЕ-, РАДИО-, ТЕЛЕФОННОЙ СВЯЗИ

ОБЪЕКТЫ ПРИДОРОЖНОЙ ИНФРАСТРУКТУРЫ

ПРОЕКТНЫЕ / СУЩЕСТВ.

- ПРЕДПРИЯТИЕ ТОРГОВЛИ ВХОДЯЩИЕ В ПРИДОРОЖНУЮ ИНФРАСТРУКТУРУ
- АВТОГАЗОЗАПРАВОЧНАЯ СТАНЦИЯ
- АВТОЗАПРАВОЧНАЯ СТАНЦИЯ
- ПРЕДПРИЯТИЕ ОБЩЕСТВЕННОГО ПИТАНИЯ
- ПЛОЩАДКИ СТОЯНКИ
- СТО, ПТП
- ГОСТИНИЦЫ, МОТЕЛИ
- ГАИ / ГАИ — КОНТРОЛЬНО-ПРОПУСКНОЙ ПУНКТ ГИБДД
- КЕМПИНГИ
- ЖД ВОКЗАЛ

ЦЕНТРЫ ОТДЫХА И ТУРИЗМА

- ЦЕНТР ОТДЫХА И ТУРИЗМА
- ЦЕНТР КОННОГО ТУРИЗМА (ИППОДРОМ)

МАСШТАБ 1:10 000

0,1 0 0,1 0,2 0,3 0,4 0,5км

Для служебного пользования
инв. №

Ч У В А Ш С К А Я Р Е С П У Б Л И К А

Я Д Р И Н С К И Й Р А Й О Н

И В А Н Ь К О В С К О Е П О С Е Л Е Н И Е

ГЕНЕРАЛЬНЫЙ ПЛАН

СВОДНАЯ СХЕМА ГРАНИЦ ЗОН ПЛАНИРУЕМОГО РАЗМЕЩЕНИЯ ОБЪЕКТОВ КАПИТАЛЬНОГО СТРОИТЕЛЬСТВА

РОЗА ВЕТРОВ ПО НАПРАВЛЕНИЯМ В % ПО МЕТЕОСТАНЦИИ "КУРМЫШ" ДЛЯ ЯДРИНСКОГО АДМИНИСТРАТИВНОГО РАЙОНА

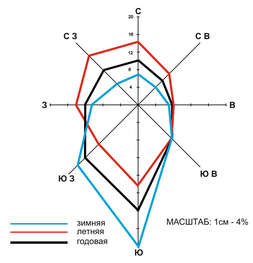

МАСШТАБ: 1см - 4%

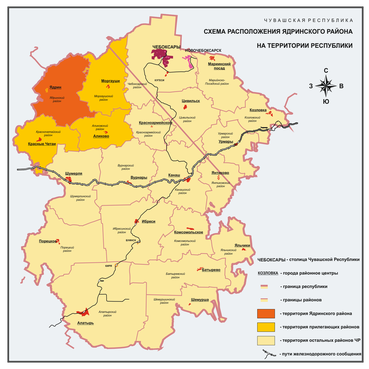

ГРАНИЦЫ

- АДМИНИСТРАТИВНОГО РАЙОНА
- СЕЛЬСКИХ ПОСЕЛЕНИЙ
- САНИТАРНО-ЗАЩИТНЫХ ЗОН
- ВОДООХРАННЫХ ЗОН
- НАСЕЛЕННОГО ПУНКТА СЕЛА
- ОСЬ ПРОЕКТИРУЕМОЙ ТРАССЫ ВСМ 2
- ГРАНИЦА ЗОНЫ ПЛАНИРУЕМОГО РАЗМЕЩЕНИЯ ОБЪЕКТА ФЕДЕРАЛЬНОГО ЗНАЧЕНИЯ УЧАСТКА МОСКВА - КАЗАНЬ ВСМ 2

НАСЕЛЕННЫЕ ПУНКТЫ

- Чув. Сорма — ЦЕНТР СЕЛЬСКОГО ПОСЕЛЕНИЯ
- Ниж. Хоразаны — ПРОЧИЕ СЕЛЬСКИЕ НАСЕЛЕННЫЕ ПУНКТЫ
- ЗОНЫ ПЛАНИРУЕМОЙ ЗАСТРОЙКИ НА ТЕРРИТОРИИ СЕЛЬСКИХ НАСЕЛЕННЫХ ПУНКТОВ
- РЕЗЕРВ ТЕРРИТОРИИ ДЛЯ ПЕРСПЕКТИВНОГО ГРАДОСТРОИТЕЛЬНОГО ОСВОЕНИЯ

ТЕРРИТОРИИ

- ПАШНЯ
- КОРМОВЫЕ УГОДЬЯ (ПАСТБИЩА, СЕНОКОСЫ)
- ЛЕСА I ГРУППЫ
- ПРОТИВОЭРОЗИОННЫЕ И ВЕТРОЗАЩИТНЫЕ ПОСАДКИ
- ОПОЛЗНИ
- САДОВОДСТВО
- ЗОНЫ ПОСАДКИ ХМЕЛЯ
- ПРОИЗВОДСТВЕННЫЕ ЗОНЫ
- КАРСТОВЫЕ И ПСЕВДОКАРСТОВЫЕ ВОРОНКИ И ПРОСАДКИ

ВОДНЫЕ ОБЪЕКТЫ

- РЕКИ (НАЗВАНИЕ, НАПРАВЛЕНИЕ)
- РУЧЬИ ПЕРЕСЫХАЮЩИЕ
- ОЗЕРА, ВОДОХРАНИЛИЩА, ЗАПРУДЫ, КОПАНИ
- РОДНИКИ
- КОЛОДЦЫ И СКВАЖЕНЫ С МЕХАНИЧЕСКИМ ПОДЪЕМОМ ВОДЫ
- ГРАНИЦЫ И ПЛОЩАДИ РАЗЛИВОВ РЕК

ГРАНИЦЫ ФОРМ СОБСТВЕННОСТИ

- ГРАНИЦЫ ФОРМ СОБСТВЕННОСТИ
- (1) СОБСТВЕННОСТЬ ОАО
- (2) РЕСПУБЛИКАНСКАЯ СОБСТВЕННОСТЬ
- (3) МУНИЦИПАЛЬНАЯ СОБСТВЕННОСТЬ

- ЦЕНТРЫ РАЗВИТИЯ ИНФРАСТРУКТУРЫ НАСЕЛЕННОГО ПУНКТА
- ПОДЦЕНТРЫ РАЗВИТИЯ ИНФРАСТРУКТУРЫ НАСЕЛЕННОГО ПУНКТА

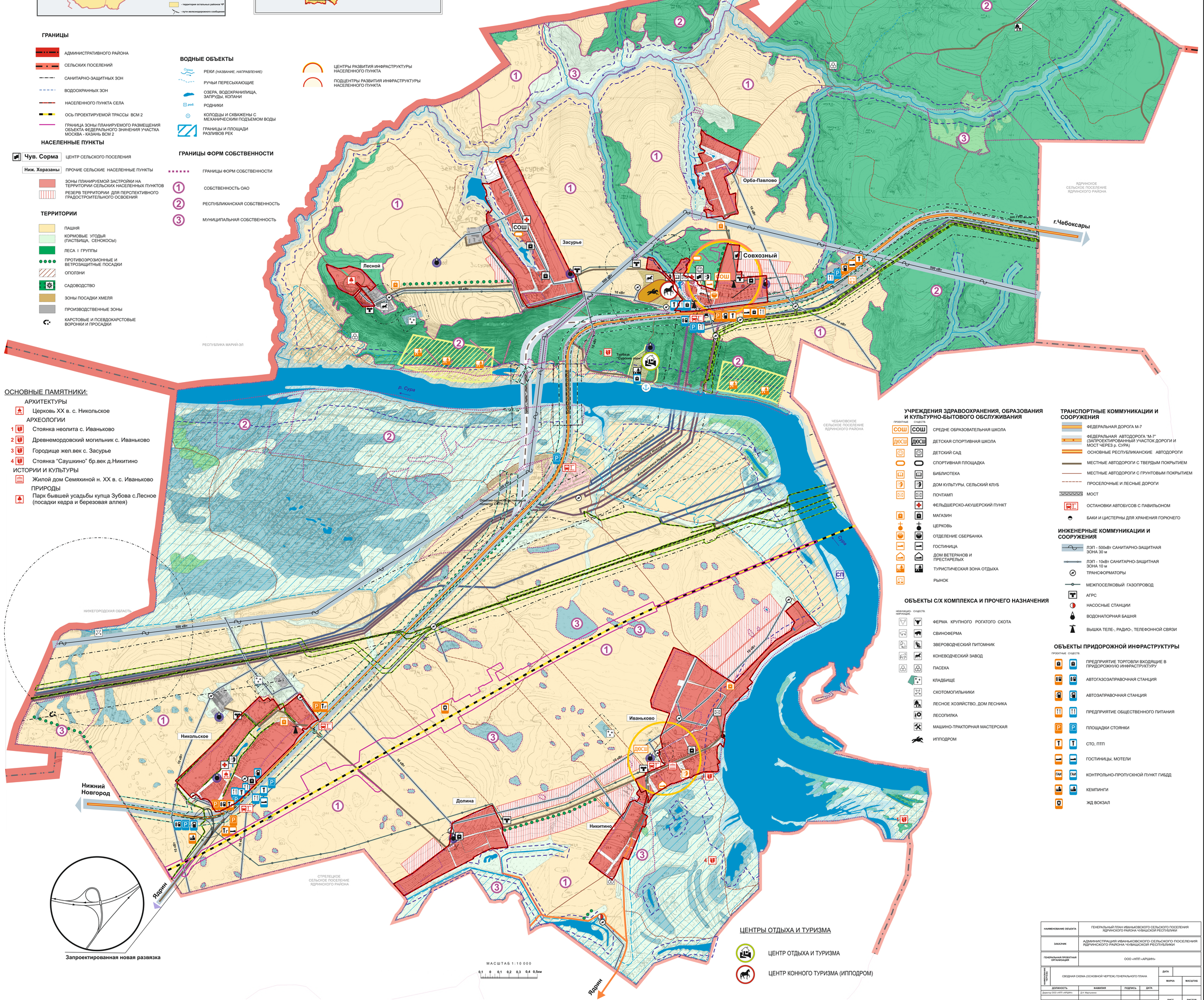

ОСНОВНЫЕ ПАМЯТНИКИ:

АРХИТЕКТУРЫ

- Церковь XX в. с. Никольское

АРХЕОЛОГИИ

1. Стоянка неолита с. Иваньково
2. Древнемордовский могильник с. Иваньково
3. Городище жел.век с. Засурье
4. Стоянка "Саушкино" бр.век д.Никитино

ИСТОРИИ И КУЛЬТУРЫ

- Жилой дом Семяхиной н. XX в. с. Иваньково

ПРИРОДЫ

- Парк бывшей усадьбы купца Зубова с.Лесное (посадки кедра и березовая аллея)

УЧРЕЖДЕНИЯ ЗДРАВООХРАНЕНИЯ, ОБРАЗОВАНИЯ И КУЛЬТУРНО-БЫТОВОГО ОБСЛУЖИВАНИЯ

ПРОЕКТНЫЕ / СУЩЕСТВ.

- СОШ — СРЕДНЕ ОБРАЗОВАТЕЛЬНАЯ ШКОЛА
- ДЮСШ — ДЕТСКАЯ СПОРТИВНАЯ ШКОЛА
- ДЕТСКИЙ САД
- СПОРТИВНАЯ ПЛОЩАДКА
- БИБЛИОТЕКА
- ДОМ КУЛЬТУРЫ, СЕЛЬСКИЙ КЛУБ
- ПОЧТАМП
- ФЕЛЬДШЕРСКО-АКУШЕРСКИЙ ПУНКТ
- МАГАЗИН
- ЦЕРКОВЬ
- ОТДЕЛЕНИЕ СБЕРБАНКА
- ГОСТИНИЦА
- ДОМ ВЕТЕРАНОВ И ПРЕСТАРЕЛЫХ
- ТУРИСТИЧЕСКАЯ ЗОНА ОТДЫХА
- РЫНОК

ОБЪЕКТЫ С/Х КОМПЛЕКСА И ПРОЧЕГО НАЗНАЧЕНИЯ

НЕФУНКЦИО-НИРУЮЩИЕ / СУЩЕСТВ.

- ФЕРМА КРУПНОГО РОГАТОГО СКОТА
- СВИНОФЕРМА
- ЗВЕРОВОДЧЕСКИЙ ПИТОМНИК
- КОНЕВОДЧЕСКИЙ ЗАВОД
- ПАСЕКА
- КЛАДБИЩЕ
- СКОТОМОГИЛЬНИКИ
- ЛЕСНОЕ ХОЗЯЙСТВО, ДОМ ЛЕСНИКА
- ЛЕСОПИЛКА
- МАШИНО-ТРАКТОРНАЯ МАСТЕРСКАЯ
- ИППОДРОМ

ТРАНСПОРТНЫЕ КОММУНИКАЦИИ И СООРУЖЕНИЯ

- ФЕДЕРАЛЬНАЯ ДОРОГА М-7
- ФЕДЕРАЛЬНАЯ АВТОДОРОГА "М-7" (ЗАПРОЕКТИРОВАННЫЙ УЧАСТОК ДОРОГИ И МОСТ ЧЕРЕЗ р. СУРА)
- ОСНОВНЫЕ РЕСПУБЛИКАНСКИЕ АВТОДОРОГИ
- МЕСТНЫЕ АВТОДОРОГИ С ТВЕРДЫМ ПОКРЫТИЕМ
- МЕСТНЫЕ АВТОДОРОГИ С ГРУНТОВЫМ ПОКРЫТИЕМ
- ПРОСЕЛОЧНЫЕ И ЛЕСНЫЕ ДОРОГИ
- МОСТ
- ОСТАНОВКИ АВТОБУСОВ С ПАВИЛЬОНОМ
- БАКИ И ЦИСТЕРНЫ ДЛЯ ХРАНЕНИЯ ГОРЮЧЕГО

ИНЖЕНЕРНЫЕ КОММУНИКАЦИИ И СООРУЖЕНИЯ

- ЛЭП - 500кВт САНИТАРНО-ЗАЩИТНАЯ ЗОНА 30 м
- ЛЭП - 10кВт САНИТАРНО-ЗАЩИТНАЯ ЗОНА 10 м
- ТРАНСФОРМАТОРЫ
- МЕЖПОСЕЛКОВЫЙ ГАЗОПРОВОД
- АГРС
- НАСОСНЫЕ СТАНЦИИ
- ВОДОНАПОРНАЯ БАШНЯ
- ВЫШКА ТЕЛЕ-, РАДИО-, ТЕЛЕФОННОЙ СВЯЗИ

ОБЪЕКТЫ ПРИДОРОЖНОЙ ИНФРАСТРУКТУРЫ

ПРОЕКТНЫЕ / СУЩЕСТВ.

- ПРЕДПРИЯТИЕ ТОРГОВЛИ ВХОДЯЩИЕ В ПРИДОРОЖНУЮ ИНФРАСТРУКТУРУ
- АВТОГАЗОЗАПРАВОЧНАЯ СТАНЦИЯ
- АВТОЗАПРАВОЧНАЯ СТАНЦИЯ
- ПРЕДПРИЯТИЕ ОБЩЕСТВЕННОГО ПИТАНИЯ
- ПЛОЩАДКИ СТОЯНКИ
- СТО, ПТП
- ГОСТИНИЦЫ, МОТЕЛИ
- ГАИ — КОНТРОЛЬНО-ПРОПУСКНОЙ ПУНКТ ГИБДД
- КЕМПИНГИ
- ЖД ВОКЗАЛ

ЦЕНТРЫ ОТДЫХА И ТУРИЗМА

- ЦЕНТР ОТДЫХА И ТУРИЗМА
- ЦЕНТР КОННОГО ТУРИЗМА (ИППОДРОМ)

НАИМЕНОВАНИЕ ОБЪЕКТА	ГЕНЕРАЛЬНЫЙ ПЛАН ИВАНЬКОВСКОГО СЕЛЬСКОГО ПОСЕЛЕНИЯ ЯДРИНСКОГО РАЙОНА ЧУВАШСКОЙ РЕСПУБЛИКИ				
ЗАКАЗЧИК	АДМИНИСТРАЦИЯ ИВАНЬКОВСКОГО СЕЛЬСКОГО ПОСЕЛЕНИЯ ЯДРИНСКОГО РАЙОНА ЧУВАШСКОЙ РЕСПУБЛИКИ				
ГЕНЕРАЛЬНАЯ ПРОЕКТНАЯ ОРГАНИЗАЦИЯ	ООО «НПП «АРШИН»				
ГИП	СВОДНАЯ СХЕМА (ОСНОВНОЙ ЧЕРТЕЖ) ГЕНЕРАЛЬНОГО ПЛАНА			ДАТА	
				МАРКА	МАСШТАБ
ДОЛЖНОСТЬ	ФАМИЛИЯ	ПОДПИСЬ	ДАТА		
Директор ООО «НПП «АРШИН»	Д.Н. Мартынова			ЛИСТ	ЛИСТОВ
				1	
				г. ЧЕБОКСАРЫ	

Ч У В А Ш С К А Я Р Е С П У Б Л И К А

Я Д Р И Н С К И Й Р А Й О Н

И В А Н Ь К О В С К О Е П О С Е Л Е Н И Е

ГЕНЕРАЛЬНЫЙ ПЛАН

СВОДНАЯ СХЕМА ГРАНИЦ ЗОН ПЛАНИРУЕМОГО РАЗМЕЩЕНИЯ ОБЪЕКТОВ КАПИТАЛЬНОГО СТРОИТЕЛЬСТВА

Для служебного пользования
инв. №

**РОЗА ВЕТРОВ ПО НАПРАВЛЕНИЯМ В %
ПО МЕТЕОСТАНЦИИ "КУРМЫШ" ДЛЯ
ЯДРИНСКОГО АДМИНИСТРАТИВНОГО РАЙОНА**

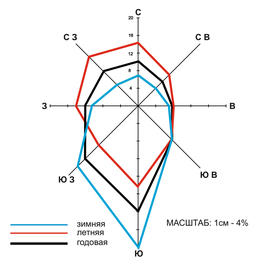

МАСШТАБ: 1см - 4%

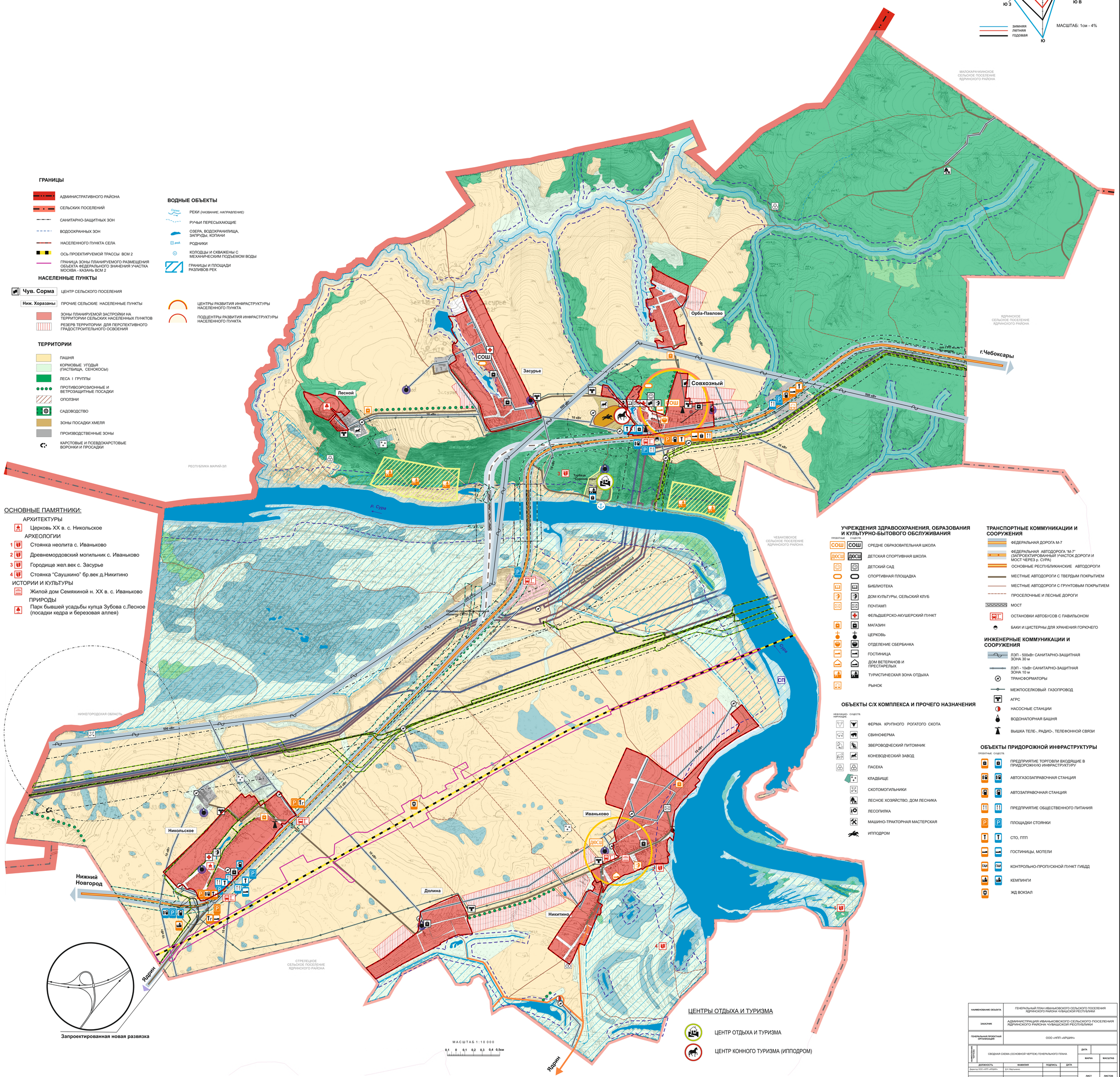

ГРАНИЦЫ

- АДМИНИСТРАТИВНОГО РАЙОНА
- СЕЛЬСКИХ ПОСЕЛЕНИЙ
- САНИТАРНО-ЗАЩИТНЫХ ЗОН
- ВОДООХРАННЫХ ЗОН
- НАСЕЛЕННОГО ПУНКТА СЕЛА
- ОСЬ ПРОЕКТИРУЕМОЙ ТРАССЫ ВСМ 2
- ГРАНИЦА ЗОНЫ ПЛАНИРУЕМОГО РАЗМЕЩЕНИЯ ОБЪЕКТА ФЕДЕРАЛЬНОГО ЗНАЧЕНИЯ УЧАСТКА МОСКВА - КАЗАНЬ ВСМ 2

НАСЕЛЕННЫЕ ПУНКТЫ

- Чув. Сорма — ЦЕНТР СЕЛЬСКОГО ПОСЕЛЕНИЯ
- Ниж. Хоразаны — ПРОЧИЕ СЕЛЬСКИЕ НАСЕЛЕННЫЕ ПУНКТЫ
- ЗОНЫ ПЛАНИРУЕМОЙ ЗАСТРОЙКИ НА ТЕРРИТОРИИ СЕЛЬСКИХ НАСЕЛЕННЫХ ПУНКТОВ
- РЕЗЕРВ ТЕРРИТОРИИ ДЛЯ ПЕРСПЕКТИВНОГО ГРАДОСТРОИТЕЛЬНОГО ОСВОЕНИЯ

ТЕРРИТОРИИ

- ПАШНЯ
- КОРМОВЫЕ УГОДЬЯ (ПАСТБИЩА, СЕНОКОСЫ)
- ЛЕСА I ГРУППЫ
- ПРОТИВОЭРОЗИОННЫЕ И ВЕТРОЗАЩИТНЫЕ ПОСАДКИ
- ОПОЛЗНИ
- САДОВОДСТВО
- ЗОНЫ ПОСАДКИ ХМЕЛЯ
- ПРОИЗВОДСТВЕННЫЕ ЗОНЫ
- КАРСТОВЫЕ И ПСЕВДОКАРСТОВЫЕ ВОРОНКИ И ПРОСАДКИ

ВОДНЫЕ ОБЪЕКТЫ

- РЕКИ (НАЗВАНИЕ, НАПРАВЛЕНИЕ)
- РУЧЬИ ПЕРЕСЫХАЮЩИЕ
- ОЗЕРА, ВОДОХРАНИЛИЩА, ЗАПРУДЫ, КОПАНИ
- РОДНИКИ
- КОЛОДЦЫ И СКВАЖЕНЫ С МЕХАНИЧЕСКИМ ПОДЪЕМОМ ВОДЫ
- ГРАНИЦЫ И ПЛОЩАДИ РАЗЛИВОВ РЕК

- ЦЕНТРЫ РАЗВИТИЯ ИНФРАСТРУКТУРЫ НАСЕЛЕННОГО ПУНКТА
- ПОДЦЕНТРЫ РАЗВИТИЯ ИНФРАСТРУКТУРЫ НАСЕЛЕННОГО ПУНКТА

ОСНОВНЫЕ ПАМЯТНИКИ:

АРХИТЕКТУРЫ

- Церковь XX в. с. Никольское

АРХЕОЛОГИИ

1. Стоянка неолита с. Иваньково
2. Древнемордовский могильник с. Иваньково
3. Городище жел.век с. Засурье
4. Стоянка "Саушкино" бр.век д.Никитино

ИСТОРИИ И КУЛЬТУРЫ

- Жилой дом Семяхиной н. XX в. с. Иваньково

ПРИРОДЫ

- Парк бывшей усадьбы купца Зубова с.Лесное (посадки кедра и березовая аллея)

УЧРЕЖДЕНИЯ ЗДРАВООХРАНЕНИЯ, ОБРАЗОВАНИЯ И КУЛЬТУРНО-БЫТОВОГО ОБСЛУЖИВАНИЯ

ПРОЕКТНЫЕ	СУЩЕСТВ.	
СОШ	СОШ	СРЕДНЕ ОБРАЗОВАТЕЛЬНАЯ ШКОЛА
ДЮСШ	ДЮСШ	ДЕТСКАЯ СПОРТИВНАЯ ШКОЛА
		ДЕТСКИЙ САД
		СПОРТИВНАЯ ПЛОЩАДКА
		БИБЛИОТЕКА
		ДОМ КУЛЬТУРЫ, СЕЛЬСКИЙ КЛУБ
		ПОЧТАМП
		ФЕЛЬДШЕРСКО-АКУШЕРСКИЙ ПУНКТ
		МАГАЗИН
		ЦЕРКОВЬ
		ОТДЕЛЕНИЕ СБЕРБАНКА
		ГОСТИНИЦА
		ДОМ ВЕТЕРАНОВ И ПРЕСТАРЕЛЫХ
		ТУРИСТИЧЕСКАЯ ЗОНА ОТДЫХА
		РЫНОК

ОБЪЕКТЫ С/Х КОМПЛЕКСА И ПРОЧЕГО НАЗНАЧЕНИЯ

НЕФУНКЦИО-НИРУЮЩИЕ	СУЩЕСТВ.	
		ФЕРМА КРУПНОГО РОГАТОГО СКОТА
		СВИНОФЕРМА
		ЗВЕРОВОДЧЕСКИЙ ПИТОМНИК
		КОНЕВОДЧЕСКИЙ ЗАВОД
		ПАСЕКА
		КЛАДБИЩЕ
		СКОТОМОГИЛЬНИКИ
		ЛЕСНОЕ ХОЗЯЙСТВО, ДОМ ЛЕСНИКА
		ЛЕСОПИЛКА
		МАШИНО-ТРАКТОРНАЯ МАСТЕРСКАЯ
		ИППОДРОМ

ТРАНСПОРТНЫЕ КОММУНИКАЦИИ И СООРУЖЕНИЯ

- ФЕДЕРАЛЬНАЯ ДОРОГА М-7
- ФЕДЕРАЛЬНАЯ АВТОДОРОГА "М-7" (ЗАПРОЕКТИРОВАННЫЙ УЧАСТОК ДОРОГИ И МОСТ ЧЕРЕЗ р. СУРА)
- ОСНОВНЫЕ РЕСПУБЛИКАНСКИЕ АВТОДОРОГИ
- МЕСТНЫЕ АВТОДОРОГИ С ТВЕРДЫМ ПОКРЫТИЕМ
- МЕСТНЫЕ АВТОДОРОГИ С ГРУНТОВЫМ ПОКРЫТИЕМ
- ПРОСЕЛОЧНЫЕ И ЛЕСНЫЕ ДОРОГИ
- МОСТ
- ОСТАНОВКИ АВТОБУСОВ С ПАВИЛЬОНОМ
- БАКИ И ЦИСТЕРНЫ ДЛЯ ХРАНЕНИЯ ГОРЮЧЕГО

ИНЖЕНЕРНЫЕ КОММУНИКАЦИИ И СООРУЖЕНИЯ

- ЛЭП - 500кВт САНИТАРНО-ЗАЩИТНАЯ ЗОНА 30 м
- ЛЭП - 10кВт САНИТАРНО-ЗАЩИТНАЯ ЗОНА 10 м
- ТРАНСФОРМАТОРЫ
- МЕЖПОСЕЛКОВЫЙ ГАЗОПРОВОД
- АГРС
- НАСОСНЫЕ СТАНЦИИ
- ВОДОНАПОРНАЯ БАШНЯ
- ВЫШКА ТЕЛЕ-, РАДИО-, ТЕЛЕФОННОЙ СВЯЗИ

ОБЪЕКТЫ ПРИДОРОЖНОЙ ИНФРАСТРУКТУРЫ

ПРОЕКТНЫЕ	СУЩЕСТВ.	
		ПРЕДПРИЯТИЕ ТОРГОВЛИ ВХОДЯЩИЕ В ПРИДОРОЖНУЮ ИНФРАСТРУКТУРУ
		АВТОГАЗОЗАПРАВОЧНАЯ СТАНЦИЯ
		АВТОЗАПРАВОЧНАЯ СТАНЦИЯ
		ПРЕДПРИЯТИЕ ОБЩЕСТВЕННОГО ПИТАНИЯ
		ПЛОЩАДКИ СТОЯНКИ
		СТО, ПТП
		ГОСТИНИЦЫ, МОТЕЛИ
ГАИ	ГАИ	КОНТРОЛЬНО-ПРОПУСКНОЙ ПУНКТ ГИБДД
		КЕМПИНГИ
		ЖД ВОКЗАЛ

ЦЕНТРЫ ОТДЫХА И ТУРИЗМА

- ЦЕНТР ОТДЫХА И ТУРИЗМА
- ЦЕНТР КОННОГО ТУРИЗМА (ИППОДРОМ)

МАСШТАБ 1:10 000

0,1 0 0,1 0,2 0,3 0,4 0,5км

НАИМЕНОВАНИЕ ОБЪЕКТА	ГЕНЕРАЛЬНЫЙ ПЛАН ИВАНЬКОВСКОГО СЕЛЬСКОГО ПОСЕЛЕНИЯ ЯДРИНСКОГО РАЙОНА ЧУВАШСКОЙ РЕСПУБЛИКИ				
ЗАКАЗЧИК	АДМИНИСТРАЦИЯ ИВАНЬКОВСКОГО СЕЛЬСКОГО ПОСЕЛЕНИЯ ЯДРИНСКОГО РАЙОНА ЧУВАШСКОЙ РЕСПУБЛИКИ				
ГЕНЕРАЛЬНАЯ ПРОЕКТНАЯ ОРГАНИЗАЦИЯ	ООО «НПП «АРШИН»				
ГИП	СВОДНАЯ СХЕМА (ОСНОВНОЙ ЧЕРТЕЖ) ГЕНЕРАЛЬНОГО ПЛАНА			ДАТА	
				МАРКА	МАСШТАБ
ДОЛЖНОСТЬ	ФАМИЛИЯ	ПОДПИСЬ	ДАТА		
Директор ООО «НПП «АРШИН»	Д.Н. Мартынова			ЛИСТ	ЛИСТОВ
				1	
				г. ЧЕБОКСАРЫ	

Для служебного пользования
инв. №

Ч У В А Ш С К А Я Р Е С П У Б Л И К А

Я Д Р И Н С К И Й Р А Й О Н

И В А Н Ь К О В С К О Е П О С Е Л Е Н И Е

ГЕНЕРАЛЬНЫЙ ПЛАН

СВОДНАЯ СХЕМА ИСПОЛЬЗОВАНИЯ ТЕРРИТОРИИ, НАПРАВЛЕНИЯ ЕЕ РАЗВИТИЯ И ОГРАНИЧЕНИЯ ИСПОЛЬЗОВАНИЯ

РОЗА ВЕТРОВ ПО НАПРАВЛЕНИЯМ В % ПО МЕТЕОСТАНЦИИ "КУРМЫШ" ДЛЯ ЯДРИНСКОГО АДМИНИСТРАТИВНОГО РАЙОНА

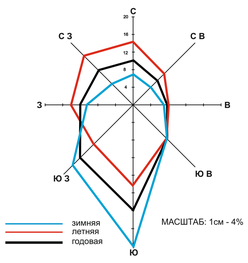

МАСШТАБ: 1см - 4%

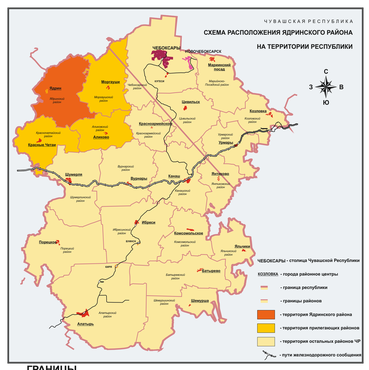

ГРАНИЦЫ

- АДМИНИСТРАТИВНОГО РАЙОНА
- СЕЛЬСКИХ ПОСЕЛЕНИЙ
- САНИТАРНО-ЗАЩИТНЫХ ЗОН
- ВОДООХРАННЫХ ЗОН
- НАСЕЛЕННОГО ПУНКТА СЕЛА
- ОСЬ ПРОЕКТИРУЕМОЙ ТРАССЫ ВСМ 2
- ГРАНИЦА ЗОНЫ ПЛАНИРУЕМОГО РАЗМЕЩЕНИЯ ОБЪЕКТА ФЕДЕРАЛЬНОГО ЗНАЧЕНИЯ УЧАСТКА МОСКВА - КАЗАНЬ ВСМ 2

НАСЕЛЕННЫЕ ПУНКТЫ

- Чув. Сорма — ЦЕНТР СЕЛЬСКОГО ПОСЕЛЕНИЯ
- Ниж. Хоразаны — ПРОЧИЕ СЕЛЬСКИЕ НАСЕЛЕННЫЕ ПУНКТЫ
- ЗОНЫ ПЛАНИРУЕМОЙ ЗАСТРОЙКИ НА ТЕРРИТОРИИ СЕЛЬСКИХ НАСЕЛЕННЫХ ПУНКТОВ

ТЕРРИТОРИИ

- ПАШНЯ
- КОРМОВЫЕ УГОДЬЯ (ПАСТБИЩА, СЕНОКОСЫ)
- ЛЕСА I ГРУППЫ
- ПРОТИВОЭРОЗИОННЫЕ И ВЕТРОЗАЩИТНЫЕ ПОСАДКИ
- ОПОЛЗНИ
- САДОВОДСТВО
- ЗОНЫ ПОСАДКИ ХМЕЛЯ
- ПРОИЗВОДСТВЕННЫЕ ЗОНЫ
- КАРСТОВЫЕ И ПСЕВДОКАРСТОВЫЕ ВОРОНКИ И ПРОСАДКИ

ВОДНЫЕ ОБЪЕКТЫ

- РЕКИ (НАЗВАНИЕ, НАПРАВЛЕНИЕ)
- РУЧЬИ ПЕРЕСЫХАЮЩИЕ
- ОЗЕРА, ВОДОХРАНИЛИЩА, ЗАПРУДЫ, КОПАНИ
- РОДНИКИ
- КОЛОДЦЫ И СКВАЖЕНЫ С МЕХАНИЧЕСКИМ ПОДЪЕМОМ ВОДЫ
- ГРАНИЦЫ И ПЛОЩАДИ РАЗЛИВОВ РЕК

ГРАНИЦЫ ФОРМ СОБСТВЕННОСТИ

- ГРАНИЦЫ ФОРМ СОБСТВЕННОСТИ
- (1) СОБСТВЕННОСТЬ ОАО
- (2) РЕСПУБЛИКАНСКАЯ СОБСТВЕННОСТЬ
- (3) МУНИЦИПАЛЬНАЯ СОБСТВЕННОСТЬ

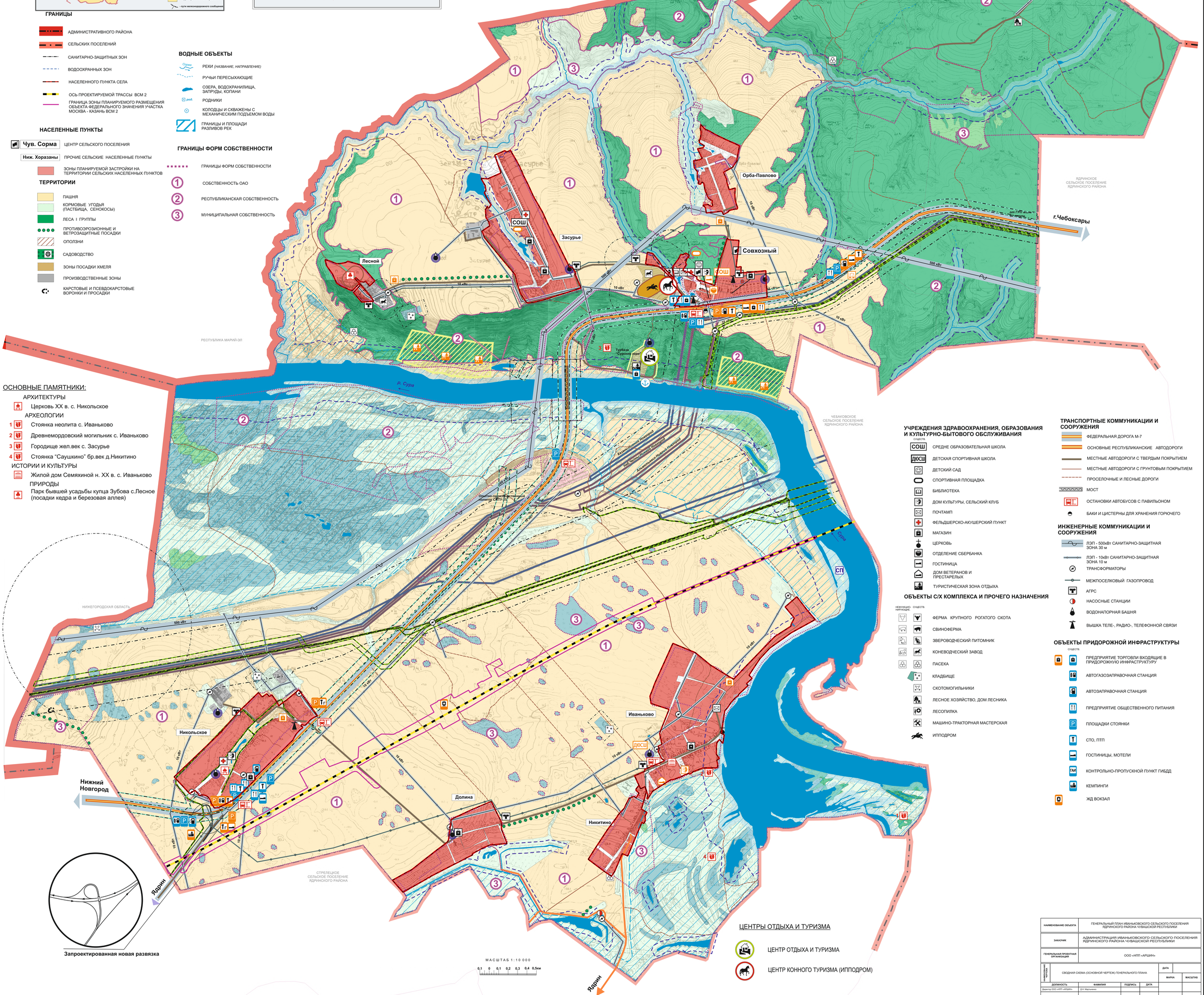

ОСНОВНЫЕ ПАМЯТНИКИ:

АРХИТЕКТУРЫ
- Церковь XX в. с. Никольское

АРХЕОЛОГИИ
1. Стоянка неолита с. Иваньково
2. Древнемордовский могильник с. Иваньково
3. Городище жел.век с. Засурье
4. Стоянка "Саушкино" бр.век д.Никитино

ИСТОРИИ И КУЛЬТУРЫ
- Жилой дом Семяхиной н. XX в. с. Иваньково

ПРИРОДЫ
- Парк бывшей усадьбы купца Зубова с.Лесное (посадки кедра и березовая аллея)

УЧРЕЖДЕНИЯ ЗДРАВООХРАНЕНИЯ, ОБРАЗОВАНИЯ И КУЛЬТУРНО-БЫТОВОГО ОБСЛУЖИВАНИЯ

СУЩЕСТВ.
- СОШ — СРЕДНЕ ОБРАЗОВАТЕЛЬНАЯ ШКОЛА
- ДЮСШ — ДЕТСКАЯ СПОРТИВНАЯ ШКОЛА
- ДЕТСКИЙ САД
- СПОРТИВНАЯ ПЛОЩАДКА
- БИБЛИОТЕКА
- ДОМ КУЛЬТУРЫ, СЕЛЬСКИЙ КЛУБ
- ПОЧТАМП
- ФЕЛЬДШЕРСКО-АКУШЕРСКИЙ ПУНКТ
- МАГАЗИН
- ЦЕРКОВЬ
- ОТДЕЛЕНИЕ СБЕРБАНКА
- ГОСТИНИЦА
- ДОМ ВЕТЕРАНОВ И ПРЕСТАРЕЛЫХ
- ТУРИСТИЧЕСКАЯ ЗОНА ОТДЫХА

ОБЪЕКТЫ С/Х КОМПЛЕКСА И ПРОЧЕГО НАЗНАЧЕНИЯ

НЕФУНКЦИО-НИРУЮЩИЕ СУЩЕСТВ.
- ФЕРМА КРУПНОГО РОГАТОГО СКОТА
- СВИНОФЕРМА
- ЗВЕРОВОДЧЕСКИЙ ПИТОМНИК
- КОНЕВОДЧЕСКИЙ ЗАВОД
- ПАСЕКА
- КЛАДБИЩЕ
- СКОТОМОГИЛЬНИКИ
- ЛЕСНОЕ ХОЗЯЙСТВО, ДОМ ЛЕСНИКА
- ЛЕСОПИЛКА
- МАШИНО-ТРАКТОРНАЯ МАСТЕРСКАЯ
- ИППОДРОМ

ТРАНСПОРТНЫЕ КОММУНИКАЦИИ И СООРУЖЕНИЯ

- ФЕДЕРАЛЬНАЯ ДОРОГА М-7
- ОСНОВНЫЕ РЕСПУБЛИКАНСКИЕ АВТОДОРОГИ
- МЕСТНЫЕ АВТОДОРОГИ С ТВЕРДЫМ ПОКРЫТИЕМ
- МЕСТНЫЕ АВТОДОРОГИ С ГРУНТОВЫМ ПОКРЫТИЕМ
- ПРОСЕЛОЧНЫЕ И ЛЕСНЫЕ ДОРОГИ
- МОСТ
- ОСТАНОВКИ АВТОБУСОВ С ПАВИЛЬОНОМ
- БАКИ И ЦИСТЕРНЫ ДЛЯ ХРАНЕНИЯ ГОРЮЧЕГО

ИНЖЕНЕРНЫЕ КОММУНИКАЦИИ И СООРУЖЕНИЯ

- ЛЭП - 500кВт САНИТАРНО-ЗАЩИТНАЯ ЗОНА 30 м
- ЛЭП - 10кВт САНИТАРНО-ЗАЩИТНАЯ ЗОНА 10 м
- ТРАНСФОРМАТОРЫ
- МЕЖПОСЕЛКОВЫЙ ГАЗОПРОВОД
- АГРС
- НАСОСНЫЕ СТАНЦИИ
- ВОДОНАПОРНАЯ БАШНЯ
- ВЫШКА ТЕЛЕ-, РАДИО-, ТЕЛЕФОННОЙ СВЯЗИ

ОБЪЕКТЫ ПРИДОРОЖНОЙ ИНФРАСТРУКТУРЫ

СУЩЕСТВ.
- ПРЕДПРИЯТИЕ ТОРГОВЛИ ВХОДЯЩИЕ В ПРИДОРОЖНУЮ ИНФРАСТРУКТУРУ
- АВТОГАЗОЗАПРАВОЧНАЯ СТАНЦИЯ
- АВТОЗАПРАВОЧНАЯ СТАНЦИЯ
- ПРЕДПРИЯТИЕ ОБЩЕСТВЕННОГО ПИТАНИЯ
- ПЛОЩАДКИ СТОЯНКИ
- СТО, ПТП
- ГОСТИНИЦЫ, МОТЕЛИ
- КОНТРОЛЬНО-ПРОПУСКНОЙ ПУНКТ ГИБДД
- КЕМПИНГИ
- ЖД ВОКЗАЛ

ЦЕНТРЫ ОТДЫХА И ТУРИЗМА

- ЦЕНТР ОТДЫХА И ТУРИЗМА
- ЦЕНТР КОННОГО ТУРИЗМА (ИППОДРОМ)

НАИМЕНОВАНИЕ ОБЪЕКТА	ГЕНЕРАЛЬНЫЙ ПЛАН ИВАНЬКОВСКОГО СЕЛЬСКОГО ПОСЕЛЕНИЯ ЯДРИНСКОГО РАЙОНА ЧУВАШСКОЙ РЕСПУБЛИКИ				
ЗАКАЗЧИК	АДМИНИСТРАЦИЯ ИВАНЬКОВСКОГО СЕЛЬСКОГО ПОСЕЛЕНИЯ ЯДРИНСКОГО РАЙОНА ЧУВАШСКОЙ РЕСПУБЛИКИ				
ГЕНЕРАЛЬНАЯ ПРОЕКТНАЯ ОРГАНИЗАЦИЯ	ООО «НПП «АРШИН»				
НАИМЕНОВАНИЕ ЧЕРТЕЖА	СВОДНАЯ СХЕМА (ОСНОВНОЙ ЧЕРТЕЖ) ГЕНЕРАЛЬНОГО ПЛАНА			ДАТА	
				МАРКА	МАСШТАБ
ДОЛЖНОСТЬ	ФАМИЛИЯ	ПОДПИСЬ	ДАТА		
Директор ООО «НПП «АРШИН»	Д.Н. Мартынова				
				ЛИСТ	ЛИСТОВ
				1	
				г. ЧЕБОКСАРЫ	

Для служебного пользования
инв. №

Ч У В А Ш С К А Я Р Е С П У Б Л И К А

Я Д Р И Н С К И Й Р А Й О Н

И В А Н Ь К О В С К О Е П О С Е Л Е Н И Е

ГЕНЕРАЛЬНЫЙ ПЛАН

ПРЕДЛОЖЕНИЯ ПО ТЕРРИТОРИАЛЬНОМУ ПЛАНИРОВАНИЮ

РОЗА ВЕТРОВ ПО НАПРАВЛЕНИЯМ В %
ПО МЕТЕОСТАНЦИИ "КУРМЫШ" ДЛЯ
ЯДРИНСКОГО АДМИНИСТРАТИВНОГО РАЙОНА

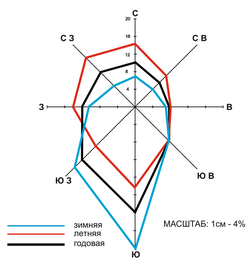

МАСШТАБ: 1см - 4%

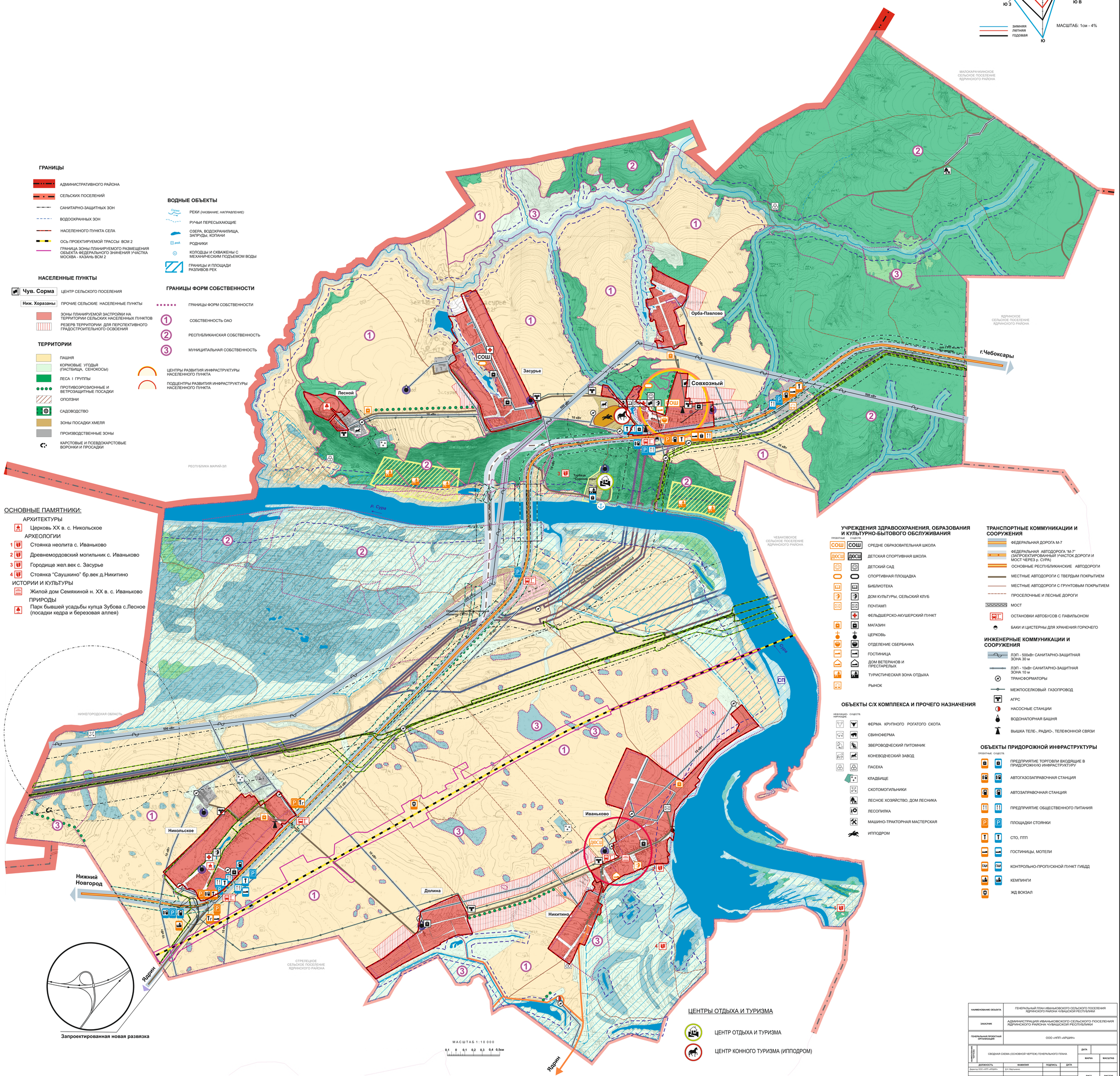

ГРАНИЦЫ

- АДМИНИСТРАТИВНОГО РАЙОНА
- СЕЛЬСКИХ ПОСЕЛЕНИЙ
- САНИТАРНО-ЗАЩИТНЫХ ЗОН
- ВОДООХРАННЫХ ЗОН
- НАСЕЛЕННОГО ПУНКТА СЕЛА
- ОСЬ ПРОЕКТИРУЕМОЙ ТРАССЫ ВСМ 2
- ГРАНИЦА ЗОНЫ ПЛАНИРУЕМОГО РАЗМЕЩЕНИЯ ОБЪЕКТА ФЕДЕРАЛЬНОГО ЗНАЧЕНИЯ УЧАСТКА МОСКВА - КАЗАНЬ ВСМ 2

НАСЕЛЕННЫЕ ПУНКТЫ

- Чув. Сорма — ЦЕНТР СЕЛЬСКОГО ПОСЕЛЕНИЯ
- Ниж. Хоразаны — ПРОЧИЕ СЕЛЬСКИЕ НАСЕЛЕННЫЕ ПУНКТЫ
- ЗОНЫ ПЛАНИРУЕМОЙ ЗАСТРОЙКИ НА ТЕРРИТОРИИ СЕЛЬСКИХ НАСЕЛЕННЫХ ПУНКТОВ
- РЕЗЕРВ ТЕРРИТОРИИ ДЛЯ ПЕРСПЕКТИВНОГО ГРАДОСТРОИТЕЛЬНОГО ОСВОЕНИЯ

ТЕРРИТОРИИ

- ПАШНЯ
- КОРМОВЫЕ УГОДЬЯ (ПАСТБИЩА, СЕНОКОСЫ)
- ЛЕСА I ГРУППЫ
- ПРОТИВОЭРОЗИОННЫЕ И ВЕТРОЗАЩИТНЫЕ ПОСАДКИ
- ОПОЛЗНИ
- САДОВОДСТВО
- ЗОНЫ ПОСАДКИ ХМЕЛЯ
- ПРОИЗВОДСТВЕННЫЕ ЗОНЫ
- КАРСТОВЫЕ И ПСЕВДОКАРСТОВЫЕ ВОРОНКИ И ПРОСАДКИ

ВОДНЫЕ ОБЪЕКТЫ

- РЕКИ (НАЗВАНИЕ, НАПРАВЛЕНИЕ)
- РУЧЬИ ПЕРЕСЫХАЮЩИЕ
- ОЗЕРА, ВОДОХРАНИЛИЩА, ЗАПРУДЫ, КОПАНИ
- РОДНИКИ
- КОЛОДЦЫ И СКВАЖЕНЫ С МЕХАНИЧЕСКИМ ПОДЪЕМОМ ВОДЫ
- ГРАНИЦЫ И ПЛОЩАДИ РАЗЛИВОВ РЕК

ГРАНИЦЫ ФОРМ СОБСТВЕННОСТИ

- ГРАНИЦЫ ФОРМ СОБСТВЕННОСТИ
- (1) СОБСТВЕННОСТЬ ОАО
- (2) РЕСПУБЛИКАНСКАЯ СОБСТВЕННОСТЬ
- (3) МУНИЦИПАЛЬНАЯ СОБСТВЕННОСТЬ

- ЦЕНТРЫ РАЗВИТИЯ ИНФРАСТРУКТУРЫ НАСЕЛЕННОГО ПУНКТА
- ПОДЦЕНТРЫ РАЗВИТИЯ ИНФРАСТРУКТУРЫ НАСЕЛЕННОГО ПУНКТА

ОСНОВНЫЕ ПАМЯТНИКИ:

АРХИТЕКТУРЫ
- Церковь XX в. с. Никольское

АРХЕОЛОГИИ
1. Стоянка неолита с. Иваньково
2. Древнемордовский могильник с. Иваньково
3. Городище жел.век с. Засурье
4. Стоянка "Саушкино" бр.век д.Никитино

ИСТОРИИ И КУЛЬТУРЫ
- Жилой дом Семяхиной н. XX в. с. Иваньково

ПРИРОДЫ
- Парк бывшей усадьбы купца Зубова с.Лесное (посадки кедра и березовая аллея)

УЧРЕЖДЕНИЯ ЗДРАВООХРАНЕНИЯ, ОБРАЗОВАНИЯ И КУЛЬТУРНО-БЫТОВОГО ОБСЛУЖИВАНИЯ

ПРОЕКТНЫЕ / СУЩЕСТВ.
- СОШ / СОШ — СРЕДНЕ ОБРАЗОВАТЕЛЬНАЯ ШКОЛА
- ДЮСШ / ДЮСШ — ДЕТСКАЯ СПОРТИВНАЯ ШКОЛА
- ДЕТСКИЙ САД
- СПОРТИВНАЯ ПЛОЩАДКА
- БИБЛИОТЕКА
- ДОМ КУЛЬТУРЫ, СЕЛЬСКИЙ КЛУБ
- ПОЧТАМП
- ФЕЛЬДШЕРСКО-АКУШЕРСКИЙ ПУНКТ
- МАГАЗИН
- ЦЕРКОВЬ
- ОТДЕЛЕНИЕ СБЕРБАНКА
- ГОСТИНИЦА
- ДОМ ВЕТЕРАНОВ И ПРЕСТАРЕЛЫХ
- ТУРИСТИЧЕСКАЯ ЗОНА ОТДЫХА
- РЫНОК

ОБЪЕКТЫ С/Х КОМПЛЕКСА И ПРОЧЕГО НАЗНАЧЕНИЯ

НЕФУНКЦИО-НИРУЮЩИЕ / СУЩЕСТВ.
- ФЕРМА КРУПНОГО РОГАТОГО СКОТА
- СВИНОФЕРМА
- ЗВЕРОВОДЧЕСКИЙ ПИТОМНИК
- КОНЕВОДЧЕСКИЙ ЗАВОД
- ПАСЕКА
- КЛАДБИЩЕ
- СКОТОМОГИЛЬНИКИ
- ЛЕСНОЕ ХОЗЯЙСТВО, ДОМ ЛЕСНИКА
- ЛЕСОПИЛКА
- МАШИНО-ТРАКТОРНАЯ МАСТЕРСКАЯ
- ИППОДРОМ

ТРАНСПОРТНЫЕ КОММУНИКАЦИИ И СООРУЖЕНИЯ

- ФЕДЕРАЛЬНАЯ ДОРОГА М-7
- ФЕДЕРАЛЬНАЯ АВТОДОРОГА "М-7" (ЗАПРОЕКТИРОВАННЫЙ УЧАСТОК ДОРОГИ И МОСТ ЧЕРЕЗ р. СУРА)
- ОСНОВНЫЕ РЕСПУБЛИКАНСКИЕ АВТОДОРОГИ
- МЕСТНЫЕ АВТОДОРОГИ С ТВЕРДЫМ ПОКРЫТИЕМ
- МЕСТНЫЕ АВТОДОРОГИ С ГРУНТОВЫМ ПОКРЫТИЕМ
- ПРОСЕЛОЧНЫЕ И ЛЕСНЫЕ ДОРОГИ
- МОСТ
- ОСТАНОВКИ АВТОБУСОВ С ПАВИЛЬОНОМ
- БАКИ И ЦИСТЕРНЫ ДЛЯ ХРАНЕНИЯ ГОРЮЧЕГО

ИНЖЕНЕРНЫЕ КОММУНИКАЦИИ И СООРУЖЕНИЯ

- ЛЭП - 500кВт САНИТАРНО-ЗАЩИТНАЯ ЗОНА 30 м
- ЛЭП - 10кВт САНИТАРНО-ЗАЩИТНАЯ ЗОНА 10 м
- ТРАНСФОРМАТОРЫ
- МЕЖПОСЕЛКОВЫЙ ГАЗОПРОВОД
- АГРС
- НАСОСНЫЕ СТАНЦИИ
- ВОДОНАПОРНАЯ БАШНЯ
- ВЫШКА ТЕЛЕ-, РАДИО-, ТЕЛЕФОННОЙ СВЯЗИ

ОБЪЕКТЫ ПРИДОРОЖНОЙ ИНФРАСТРУКТУРЫ

ПРОЕКТНЫЕ / СУЩЕСТВ.
- ПРЕДПРИЯТИЕ ТОРГОВЛИ ВХОДЯЩИЕ В ПРИДОРОЖНУЮ ИНФРАСТРУКТУРУ
- АВТОГАЗОЗАПРАВОЧНАЯ СТАНЦИЯ
- АВТОЗАПРАВОЧНАЯ СТАНЦИЯ
- ПРЕДПРИЯТИЕ ОБЩЕСТВЕННОГО ПИТАНИЯ
- ПЛОЩАДКИ СТОЯНКИ
- СТО, ПТП
- ГОСТИНИЦЫ, МОТЕЛИ
- КОНТРОЛЬНО-ПРОПУСКНОЙ ПУНКТ ГИБДД
- КЕМПИНГИ
- ЖД ВОКЗАЛ

ЦЕНТРЫ ОТДЫХА И ТУРИЗМА

- ЦЕНТР ОТДЫХА И ТУРИЗМА
- ЦЕНТР КОННОГО ТУРИЗМА (ИППОДРОМ)

НАИМЕНОВАНИЕ ОБЪЕКТА	ГЕНЕРАЛЬНЫЙ ПЛАН ИВАНЬКОВСКОГО СЕЛЬСКОГО ПОСЕЛЕНИЯ ЯДРИНСКОГО РАЙОНА ЧУВАШСКОЙ РЕСПУБЛИКИ				
ЗАКАЗЧИК	АДМИНИСТРАЦИЯ ИВАНЬКОВСКОГО СЕЛЬСКОГО ПОСЕЛЕНИЯ ЯДРИНСКОГО РАЙОНА ЧУВАШСКОЙ РЕСПУБЛИКИ				
ГЕНЕРАЛЬНАЯ ПРОЕКТНАЯ ОРГАНИЗАЦИЯ	ООО «НПП «АРШИН»				
ГИП	СВОДНАЯ СХЕМА (ОСНОВНОЙ ЧЕРТЕЖ) ГЕНЕРАЛЬНОГО ПЛАНА			ДАТА	
				МАРКА	МАСШТАБ
ДОЛЖНОСТЬ	ФАМИЛИЯ	ПОДПИСЬ	ДАТА		
Директор ООО «НПП «АРШИН»	Д.Н. Мартынова				
				ЛИСТ	ЛИСТОВ
				1	
				г. ЧЕБОКСАРЫ	

Ч У В А Ш С К А Я Р Е С П У Б Л И К А

Я Д Р И Н С К И Й Р А Й О Н

И В А Н Ь К О В С К О Е П О С Е Л Е Н И Е

ГЕНЕРАЛЬНЫЙ ПЛАН

ЗОНЫ ПРЕДЛАГАЕМОГО (ПЛАНИРУЕМОГО) РАЗМЕЩЕНИЯ ОБЪЕКТОВ КАПИТАЛЬНОГО СТРОИТЕЛЬСТВА МЕСТНОГО ЗНАЧЕНИЯ

Для служебного пользования
инв. №

**РОЗА ВЕТРОВ ПО НАПРАВЛЕНИЯМ В %
ПО МЕТЕОСТАНЦИИ "КУРМЫШ" ДЛЯ
ЯДРИНСКОГО АДМИНИСТРАТИВНОГО РАЙОНА**

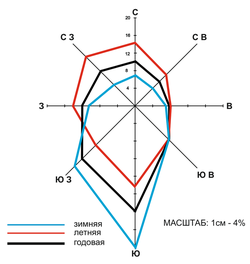

МАСШТАБ: 1см - 4%

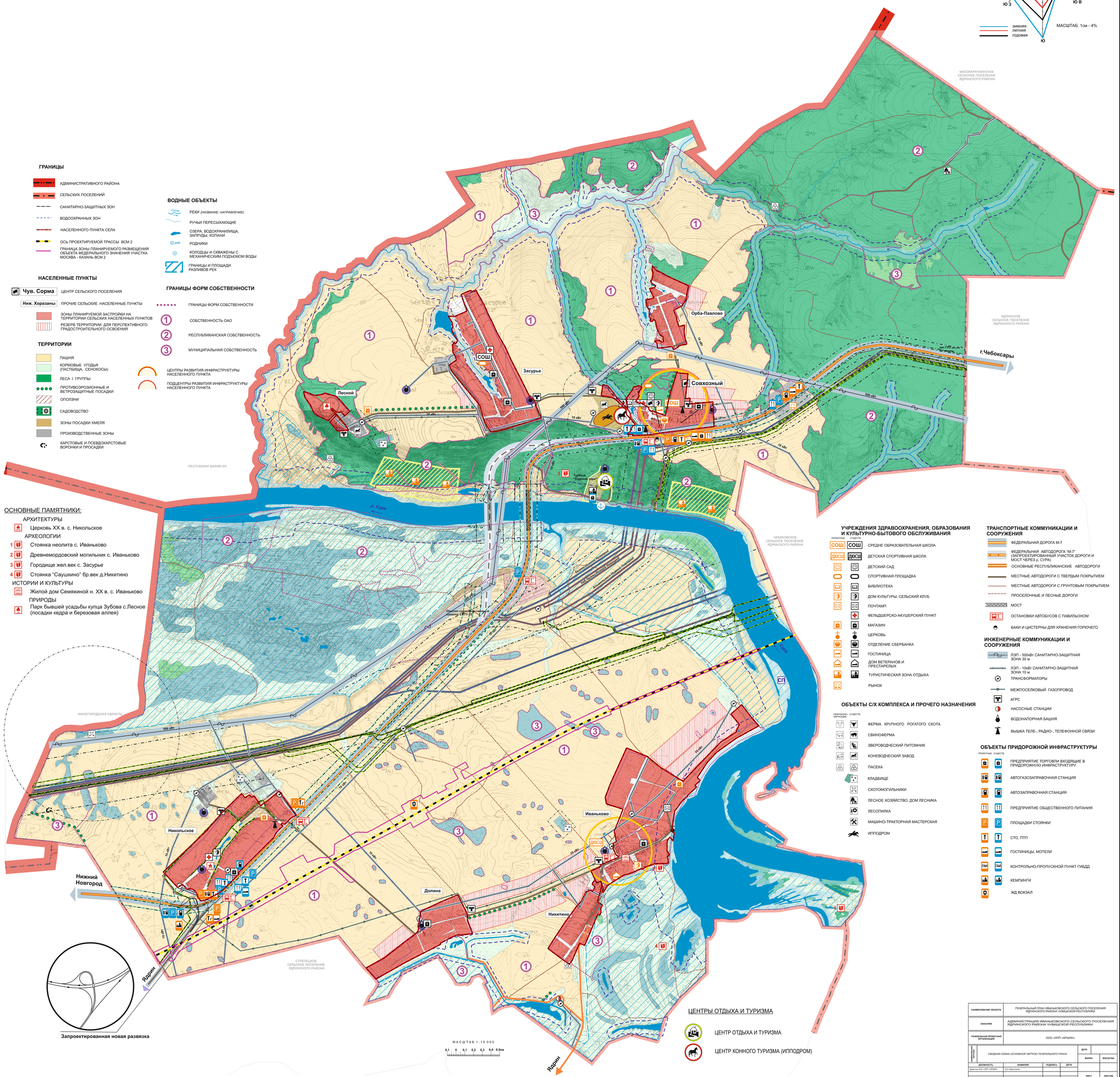

ГРАНИЦЫ

- АДМИНИСТРАТИВНОГО РАЙОНА
- СЕЛЬСКИХ ПОСЕЛЕНИЙ
- САНИТАРНО-ЗАЩИТНЫХ ЗОН
- ВОДООХРАННЫХ ЗОН
- НАСЕЛЕННОГО ПУНКТА СЕЛА
- ОСЬ ПРОЕКТИРУЕМОЙ ТРАССЫ ВСМ 2
- ГРАНИЦА ЗОНЫ ПЛАНИРУЕМОГО РАЗМЕЩЕНИЯ ОБЪЕКТА ФЕДЕРАЛЬНОГО ЗНАЧЕНИЯ УЧАСТКА МОСКВА - КАЗАНЬ ВСМ 2

НАСЕЛЕННЫЕ ПУНКТЫ

- Чув. Сорма — ЦЕНТР СЕЛЬСКОГО ПОСЕЛЕНИЯ
- Ниж. Хоразаны — ПРОЧИЕ СЕЛЬСКИЕ НАСЕЛЕННЫЕ ПУНКТЫ
- ЗОНЫ ПЛАНИРУЕМОЙ ЗАСТРОЙКИ НА ТЕРРИТОРИИ СЕЛЬСКИХ НАСЕЛЕННЫХ ПУНКТОВ
- РЕЗЕРВ ТЕРРИТОРИИ ДЛЯ ПЕРСПЕКТИВНОГО ГРАДОСТРОИТЕЛЬНОГО ОСВОЕНИЯ

ТЕРРИТОРИИ

- ПАШНЯ
- КОРМОВЫЕ УГОДЬЯ (ПАСТБИЩА, СЕНОКОСЫ)
- ЛЕСА I ГРУППЫ
- ПРОТИВОЭРОЗИОННЫЕ И ВЕТРОЗАЩИТНЫЕ ПОСАДКИ
- ОПОЛЗНИ
- САДОВОДСТВО
- ЗОНЫ ПОСАДКИ ХМЕЛЯ
- ПРОИЗВОДСТВЕННЫЕ ЗОНЫ
- КАРСТОВЫЕ И ПСЕВДОКАРСТОВЫЕ ВОРОНКИ И ПРОСАДКИ

ВОДНЫЕ ОБЪЕКТЫ

- РЕКИ (НАЗВАНИЕ, НАПРАВЛЕНИЕ)
- РУЧЬИ ПЕРЕСЫХАЮЩИЕ
- ОЗЕРА, ВОДОХРАНИЛИЩА, ЗАПРУДЫ, КОПАНИ
- РОДНИКИ
- КОЛОДЦЫ И СКВАЖЕНЫ С МЕХАНИЧЕСКИМ ПОДЪЕМОМ ВОДЫ
- ГРАНИЦЫ И ПЛОЩАДИ РАЗЛИВОВ РЕК

ГРАНИЦЫ ФОРМ СОБСТВЕННОСТИ

- ГРАНИЦЫ ФОРМ СОБСТВЕННОСТИ
- (1) СОБСТВЕННОСТЬ ОАО
- (2) РЕСПУБЛИКАНСКАЯ СОБСТВЕННОСТЬ
- (3) МУНИЦИПАЛЬНАЯ СОБСТВЕННОСТЬ

- ЦЕНТРЫ РАЗВИТИЯ ИНФРАСТРУКТУРЫ НАСЕЛЕННОГО ПУНКТА
- ПОДЦЕНТРЫ РАЗВИТИЯ ИНФРАСТРУКТУРЫ НАСЕЛЕННОГО ПУНКТА

ОСНОВНЫЕ ПАМЯТНИКИ:

АРХИТЕКТУРЫ

- Церковь XX в. с. Никольское

АРХЕОЛОГИИ

1. Стоянка неолита с. Иваньково
2. Древнемордовский могильник с. Иваньково
3. Городище жел.век с. Засурье
4. Стоянка "Саушкино" бр.век д.Никитино

ИСТОРИИ И КУЛЬТУРЫ

- Жилой дом Семяхиной н. XX в. с. Иваньково

ПРИРОДЫ

- Парк бывшей усадьбы купца Зубова с.Лесное (посадки кедра и березовая аллея)

УЧРЕЖДЕНИЯ ЗДРАВООХРАНЕНИЯ, ОБРАЗОВАНИЯ И КУЛЬТУРНО-БЫТОВОГО ОБСЛУЖИВАНИЯ

ПРОЕКТНЫЕ / СУЩЕСТВ.

- СОШ / СОШ — СРЕДНЕ ОБРАЗОВАТЕЛЬНАЯ ШКОЛА
- ДЮСШ / ДЮСШ — ДЕТСКАЯ СПОРТИВНАЯ ШКОЛА
- ДЕТСКИЙ САД
- СПОРТИВНАЯ ПЛОЩАДКА
- БИБЛИОТЕКА
- ДОМ КУЛЬТУРЫ, СЕЛЬСКИЙ КЛУБ
- ПОЧТАМП
- ФЕЛЬДШЕРСКО-АКУШЕРСКИЙ ПУНКТ
- МАГАЗИН
- ЦЕРКОВЬ
- ОТДЕЛЕНИЕ СБЕРБАНКА
- ГОСТИНИЦА
- ДОМ ВЕТЕРАНОВ И ПРЕСТАРЕЛЫХ
- ТУРИСТИЧЕСКАЯ ЗОНА ОТДЫХА
- РЫНОК

ОБЪЕКТЫ С/Х КОМПЛЕКСА И ПРОЧЕГО НАЗНАЧЕНИЯ

НЕФУНКЦИО-НИРУЮЩИЕ / СУЩЕСТВ.

- ФЕРМА КРУПНОГО РОГАТОГО СКОТА
- СВИНОФЕРМА
- ЗВЕРОВОДЧЕСКИЙ ПИТОМНИК
- КОНЕВОДЧЕСКИЙ ЗАВОД
- ПАСЕКА
- КЛАДБИЩЕ
- СКОТОМОГИЛЬНИКИ
- ЛЕСНОЕ ХОЗЯЙСТВО, ДОМ ЛЕСНИКА
- ЛЕСОПИЛКА
- МАШИНО-ТРАКТОРНАЯ МАСТЕРСКАЯ
- ИППОДРОМ

ТРАНСПОРТНЫЕ КОММУНИКАЦИИ И СООРУЖЕНИЯ

- ФЕДЕРАЛЬНАЯ ДОРОГА М-7
- ФЕДЕРАЛЬНАЯ АВТОДОРОГА "М-7" (ЗАПРОЕКТИРОВАННЫЙ УЧАСТОК ДОРОГИ И МОСТ ЧЕРЕЗ р. СУРА)
- ОСНОВНЫЕ РЕСПУБЛИКАНСКИЕ АВТОДОРОГИ
- МЕСТНЫЕ АВТОДОРОГИ С ТВЕРДЫМ ПОКРЫТИЕМ
- МЕСТНЫЕ АВТОДОРОГИ С ГРУНТОВЫМ ПОКРЫТИЕМ
- ПРОСЕЛОЧНЫЕ И ЛЕСНЫЕ ДОРОГИ
- МОСТ
- ОСТАНОВКИ АВТОБУСОВ С ПАВИЛЬОНОМ
- БАКИ И ЦИСТЕРНЫ ДЛЯ ХРАНЕНИЯ ГОРЮЧЕГО

ИНЖЕНЕРНЫЕ КОММУНИКАЦИИ И СООРУЖЕНИЯ

- ЛЭП - 500кВт САНИТАРНО-ЗАЩИТНАЯ ЗОНА 30 м
- ЛЭП - 10кВт САНИТАРНО-ЗАЩИТНАЯ ЗОНА 10 м
- ТРАНСФОРМАТОРЫ
- МЕЖПОСЕЛКОВЫЙ ГАЗОПРОВОД
- АГРС
- НАСОСНЫЕ СТАНЦИИ
- ВОДОНАПОРНАЯ БАШНЯ
- ВЫШКА ТЕЛЕ-, РАДИО-, ТЕЛЕФОННОЙ СВЯЗИ

ОБЪЕКТЫ ПРИДОРОЖНОЙ ИНФРАСТРУКТУРЫ

ПРОЕКТНЫЕ / СУЩЕСТВ.

- ПРЕДПРИЯТИЕ ТОРГОВЛИ ВХОДЯЩИЕ В ПРИДОРОЖНУЮ ИНФРАСТРУКТУРУ
- АВТОГАЗОЗАПРАВОЧНАЯ СТАНЦИЯ
- АВТОЗАПРАВОЧНАЯ СТАНЦИЯ
- ПРЕДПРИЯТИЕ ОБЩЕСТВЕННОГО ПИТАНИЯ
- ПЛОЩАДКИ СТОЯНКИ
- СТО, ПТП
- ГОСТИНИЦЫ, МОТЕЛИ
- ГАИ / ГАИ — КОНТРОЛЬНО-ПРОПУСКНОЙ ПУНКТ ГИБДД
- КЕМПИНГИ
- ЖД ВОКЗАЛ

ЦЕНТРЫ ОТДЫХА И ТУРИЗМА

- ЦЕНТР ОТДЫХА И ТУРИЗМА
- ЦЕНТР КОННОГО ТУРИЗМА (ИППОДРОМ)

НАИМЕНОВАНИЕ ОБЪЕКТА	ГЕНЕРАЛЬНЫЙ ПЛАН ИВАНЬКОВСКОГО СЕЛЬСКОГО ПОСЕЛЕНИЯ ЯДРИНСКОГО РАЙОНА ЧУВАШСКОЙ РЕСПУБЛИКИ				
ЗАКАЗЧИК	АДМИНИСТРАЦИЯ ИВАНЬКОВСКОГО СЕЛЬСКОГО ПОСЕЛЕНИЯ ЯДРИНСКОГО РАЙОНА ЧУВАШСКОЙ РЕСПУБЛИКИ				
ГЕНЕРАЛЬНАЯ ПРОЕКТНАЯ ОРГАНИЗАЦИЯ	ООО «НПП «АРШИН»				
ГИП	СВОДНАЯ СХЕМА (ОСНОВНОЙ ЧЕРТЕЖ) ГЕНЕРАЛЬНОГО ПЛАНА			ДАТА	
				МАРКА	МАСШТАБ
ДОЛЖНОСТЬ	ФАМИЛИЯ	ПОДПИСЬ	ДАТА		
Директор ООО «НПП «АРШИН»	Д.Н. Мартынова			ЛИСТ	ЛИСТОВ
				1	
				г. ЧЕБОКСАРЫ	

Ч У В А Ш С К А Я Р Е С П У Б Л И К А

Я Д Р И Н С К И Й Р А Й О Н

И В А Н Ь К О В С К О Е П О С Е Л Е Н И Е

ГЕНЕРАЛЬНЫЙ ПЛАН

СХЕМА ГРАНИЦ ТЕРРИТОРИИ И ЗЕМЕЛЬ

Для служебного пользования
инв. №

**РОЗА ВЕТРОВ ПО НАПРАВЛЕНИЯМ В %
ПО МЕТЕОСТАНЦИИ "КУРМЫШ" ДЛЯ
ЯДРИНСКОГО АДМИНИСТРАТИВНОГО РАЙОНА**

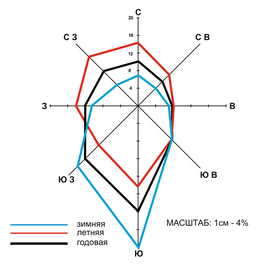

МАСШТАБ: 1см - 4%

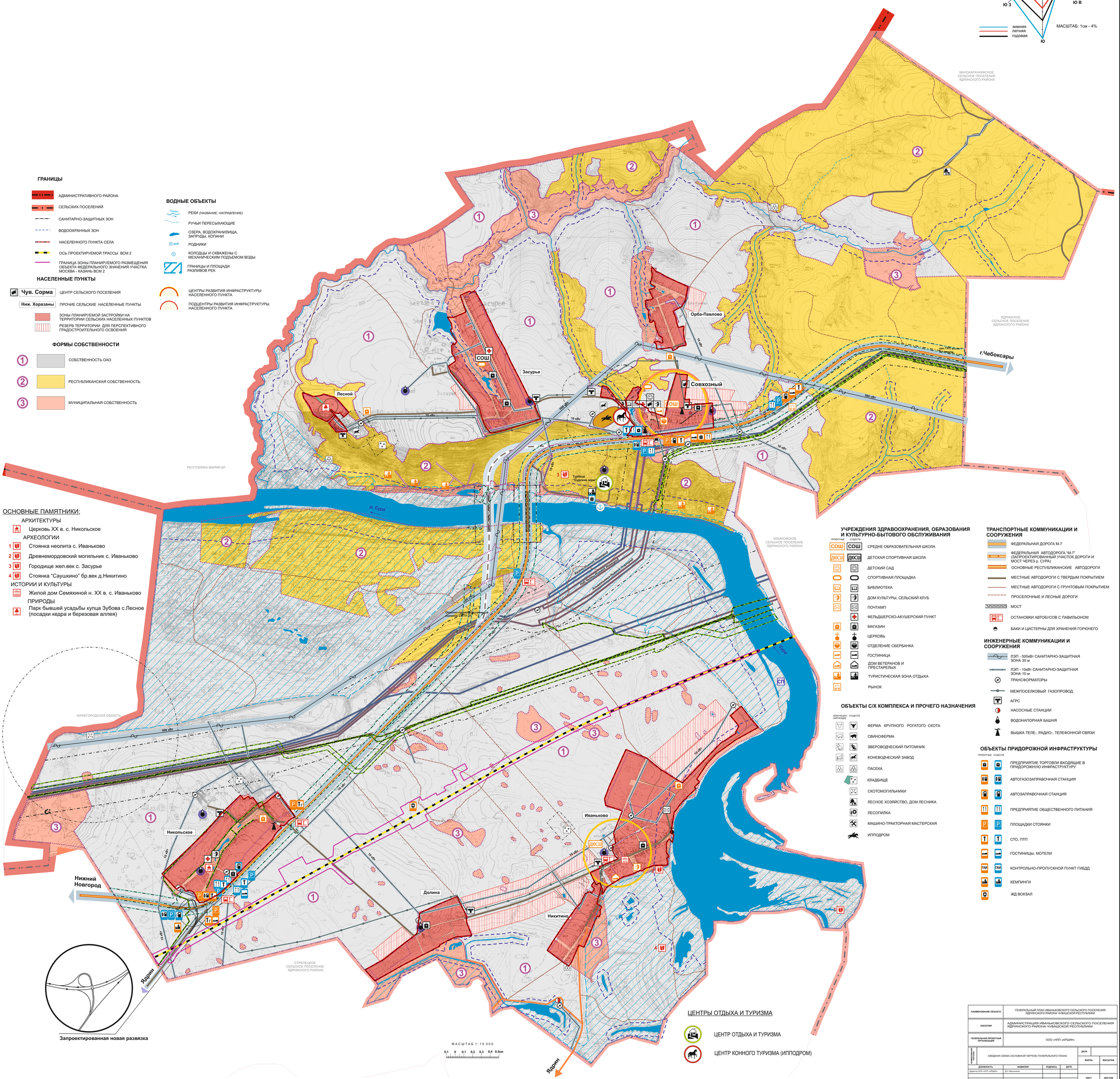

ГРАНИЦЫ

- АДМИНИСТРАТИВНОГО РАЙОНА
- СЕЛЬСКИХ ПОСЕЛЕНИЙ
- САНИТАРНО-ЗАЩИТНЫХ ЗОН
- ВОДООХРАННЫХ ЗОН
- НАСЕЛЕННОГО ПУНКТА СЕЛА
- ОСЬ ПРОЕКТИРУЕМОЙ ТРАССЫ ВСМ 2
- ГРАНИЦА ЗОНЫ ПЛАНИРУЕМОГО РАЗМЕЩЕНИЯ ОБЪЕКТА ФЕДЕРАЛЬНОГО ЗНАЧЕНИЯ УЧАСТКА МОСКВА - КАЗАНЬ ВСМ 2

НАСЕЛЕННЫЕ ПУНКТЫ

- Чув. Сорма — ЦЕНТР СЕЛЬСКОГО ПОСЕЛЕНИЯ
- Ниж. Хоразаны — ПРОЧИЕ СЕЛЬСКИЕ НАСЕЛЕННЫЕ ПУНКТЫ
- ЗОНЫ ПЛАНИРУЕМОЙ ЗАСТРОЙКИ НА ТЕРРИТОРИИ СЕЛЬСКИХ НАСЕЛЕННЫХ ПУНКТОВ
- РЕЗЕРВ ТЕРРИТОРИИ ДЛЯ ПЕРСПЕКТИВНОГО ГРАДОСТРОИТЕЛЬНОГО ОСВОЕНИЯ

ФОРМЫ СОБСТВЕННОСТИ

- 1 — СОБСТВЕННОСТЬ ОАО
- 2 — РЕСПУБЛИКАНСКАЯ СОБСТВЕННОСТЬ
- 3 — МУНИЦИПАЛЬНАЯ СОБСТВЕННОСТЬ

ВОДНЫЕ ОБЪЕКТЫ

- РЕКИ (НАЗВАНИЕ, НАПРАВЛЕНИЕ)
- РУЧЬИ ПЕРЕСЫХАЮЩИЕ
- ОЗЕРА, ВОДОХРАНИЛИЩА, ЗАПРУДЫ, КОПАНИ
- РОДНИКИ
- КОЛОДЦЫ И СКВАЖЕНЫ С МЕХАНИЧЕСКИМ ПОДЪЕМОМ ВОДЫ
- ГРАНИЦЫ И ПЛОЩАДИ РАЗЛИВОВ РЕК
- ЦЕНТРЫ РАЗВИТИЯ ИНФРАСТРУКТУРЫ НАСЕЛЕННОГО ПУНКТА
- ПОДЦЕНТРЫ РАЗВИТИЯ ИНФРАСТРУКТУРЫ НАСЕЛЕННОГО ПУНКТА

ОСНОВНЫЕ ПАМЯТНИКИ:

АРХИТЕКТУРЫ
- Церковь XX в. с. Никольское

АРХЕОЛОГИИ
1. Стоянка неолита с. Иваньково
2. Древнемордовский могильник с. Иваньково
3. Городище жел.век с. Засурье
4. Стоянка "Саушкино" бр.век д.Никитино

ИСТОРИИ И КУЛЬТУРЫ
- Жилой дом Семяхиной н. XX в. с. Иваньково

ПРИРОДЫ
- Парк бывшей усадьбы купца Зубова с.Лесное (посадки кедра и березовая аллея)

УЧРЕЖДЕНИЯ ЗДРАВООХРАНЕНИЯ, ОБРАЗОВАНИЯ И КУЛЬТУРНО-БЫТОВОГО ОБСЛУЖИВАНИЯ

ПРОЕКТНЫЕ / СУЩЕСТВ.
- СОШ — СРЕДНЕ ОБРАЗОВАТЕЛЬНАЯ ШКОЛА
- ДЮСШ — ДЕТСКАЯ СПОРТИВНАЯ ШКОЛА
- ДЕТСКИЙ САД
- СПОРТИВНАЯ ПЛОЩАДКА
- БИБЛИОТЕКА
- ДОМ КУЛЬТУРЫ, СЕЛЬСКИЙ КЛУБ
- ПОЧТАМП
- ФЕЛЬДШЕРСКО-АКУШЕРСКИЙ ПУНКТ
- МАГАЗИН
- ЦЕРКОВЬ
- ОТДЕЛЕНИЕ СБЕРБАНКА
- ГОСТИНИЦА
- ДОМ ВЕТЕРАНОВ И ПРЕСТАРЕЛЫХ
- ТУРИСТИЧЕСКАЯ ЗОНА ОТДЫХА
- РЫНОК

ОБЪЕКТЫ С/Х КОМПЛЕКСА И ПРОЧЕГО НАЗНАЧЕНИЯ

НЕЖИЛИЩЕ- / СУЩЕСТВ.
- ФЕРМА КРУПНОГО РОГАТОГО СКОТА
- СВИНОФЕРМА
- ЗВЕРОВОДЧЕСКИЙ ПИТОМНИК
- КОНЕВОДЧЕСКИЙ ЗАВОД
- ПАСЕКА
- КЛАДБИЩЕ
- СКОТОМОГИЛЬНИКИ
- ЛЕСНОЕ ХОЗЯЙСТВО, ДОМ ЛЕСНИКА
- ЛЕСОПИЛКА
- МАШИНО-ТРАКТОРНАЯ МАСТЕРСКАЯ
- ИППОДРОМ

ТРАНСПОРТНЫЕ КОММУНИКАЦИИ И СООРУЖЕНИЯ

- ФЕДЕРАЛЬНАЯ ДОРОГА М-7
- ФЕДЕРАЛЬНАЯ АВТОДОРОГА "М-7" (ЗАПРОЕКТИРОВАННЫЙ УЧАСТОК ДОРОГИ И МОСТ ЧЕРЕЗ р. СУРА)
- ОСНОВНЫЕ РЕСПУБЛИКАНСКИЕ АВТОДОРОГИ
- МЕСТНЫЕ АВТОДОРОГИ С ТВЕРДЫМ ПОКРЫТИЕМ
- МЕСТНЫЕ АВТОДОРОГИ С ГРУНТОВЫМ ПОКРЫТИЕМ
- ПРОСЕЛОЧНЫЕ И ЛЕСНЫЕ ДОРОГИ
- МОСТ
- ОСТАНОВКИ АВТОБУСОВ С ПАВИЛЬОНОМ
- БАКИ И ЦИСТЕРНЫ ДЛЯ ХРАНЕНИЯ ГОРЮЧЕГО

ИНЖЕНЕРНЫЕ КОММУНИКАЦИИ И СООРУЖЕНИЯ

- ЛЭП - 500кВт САНИТАРНО-ЗАЩИТНАЯ ЗОНА 30 м
- ЛЭП - 10кВт САНИТАРНО-ЗАЩИТНАЯ ЗОНА 10 м
- ТРАНСФОРМАТОРЫ
- МЕЖПОСЕЛКОВЫЙ ГАЗОПРОВОД
- АГРС
- НАСОСНЫЕ СТАНЦИИ
- ВОДОНАПОРНАЯ БАШНЯ
- ВЫШКА ТЕЛЕ-, РАДИО-, ТЕЛЕФОННОЙ СВЯЗИ

ОБЪЕКТЫ ПРИДОРОЖНОЙ ИНФРАСТРУКТУРЫ

ПРОЕКТНЫЕ / СУЩЕСТВ.
- ПРЕДПРИЯТИЕ ТОРГОВЛИ ВХОДЯЩИЕ В ПРИДОРОЖНУЮ ИНФРАСТРУКТУРУ
- АВТОГАЗОЗАПРАВОЧНАЯ СТАНЦИЯ
- АВТОЗАПРАВОЧНАЯ СТАНЦИЯ
- ПРЕДПРИЯТИЕ ОБЩЕСТВЕННОГО ПИТАНИЯ
- ПЛОЩАДКИ СТОЯНКИ
- СТО, ПТП
- ГОСТИНИЦЫ, МОТЕЛИ
- ГАИ — КОНТРОЛЬНО-ПРОПУСКНОЙ ПУНКТ ГИБДД
- КЕМПИНГИ
- ЖД ВОКЗАЛ

ЦЕНТРЫ ОТДЫХА И ТУРИЗМА

- ЦЕНТР ОТДЫХА И ТУРИЗМА
- ЦЕНТР КОННОГО ТУРИЗМА (ИППОДРОМ)

НАИМЕНОВАНИЕ ОБЪЕКТА	ГЕНЕРАЛЬНЫЙ ПЛАН ИВАНЬКОВСКОГО СЕЛЬСКОГО ПОСЕЛЕНИЯ ЯДРИНСКОГО РАЙОНА ЧУВАШСКОЙ РЕСПУБЛИКИ				
ЗАКАЗЧИК	АДМИНИСТРАЦИЯ ИВАНЬКОВСКОГО СЕЛЬСКОГО ПОСЕЛЕНИЯ ЯДРИНСКОГО РАЙОНА ЧУВАШСКОЙ РЕСПУБЛИКИ				
ГЕНЕРАЛЬНАЯ ПРОЕКТНАЯ ОРГАНИЗАЦИЯ	ООО «НПП «АРШИН»				
НАИМЕНОВАНИЕ ЧЕРТЕЖА	СВОДНАЯ СХЕМА (ОСНОВНОЙ ЧЕРТЕЖ) ГЕНЕРАЛЬНОГО ПЛАНА			ДАТА	
				МАРКА	МАСШТАБ
ДОЛЖНОСТЬ	ФАМИЛИЯ	ПОДПИСЬ	ДАТА		
Директор ООО «НПП «АРШИН»	Д.Н. Мартынкин			ЛИСТ	ЛИСТОВ
				1	
				г. ЧЕБОКСАРЫ	

Ч У В А Ш С К А Я Р Е С П У Б Л И К А

Я Д Р И Н С К И Й Р А Й О Н

И В А Н Ь К О В С К О Е П О С Е Л Е Н И Е

ГЕНЕРАЛЬНЫЙ ПЛАН

СХЕМА РАЗВИТИЯ ОБЪЕКТОВ ТРАНСПОРТНОЙ ИНФРАСТРУКТУРЫ

Для служебного пользования
инв. №

**РОЗА ВЕТРОВ ПО НАПРАВЛЕНИЯМ В %
ПО МЕТЕОСТАНЦИИ "КУРМЫШ" ДЛЯ
ЯДРИНСКОГО АДМИНИСТРАТИВНОГО РАЙОНА**

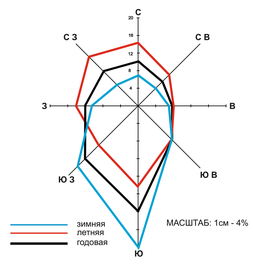

МАСШТАБ: 1см - 4%

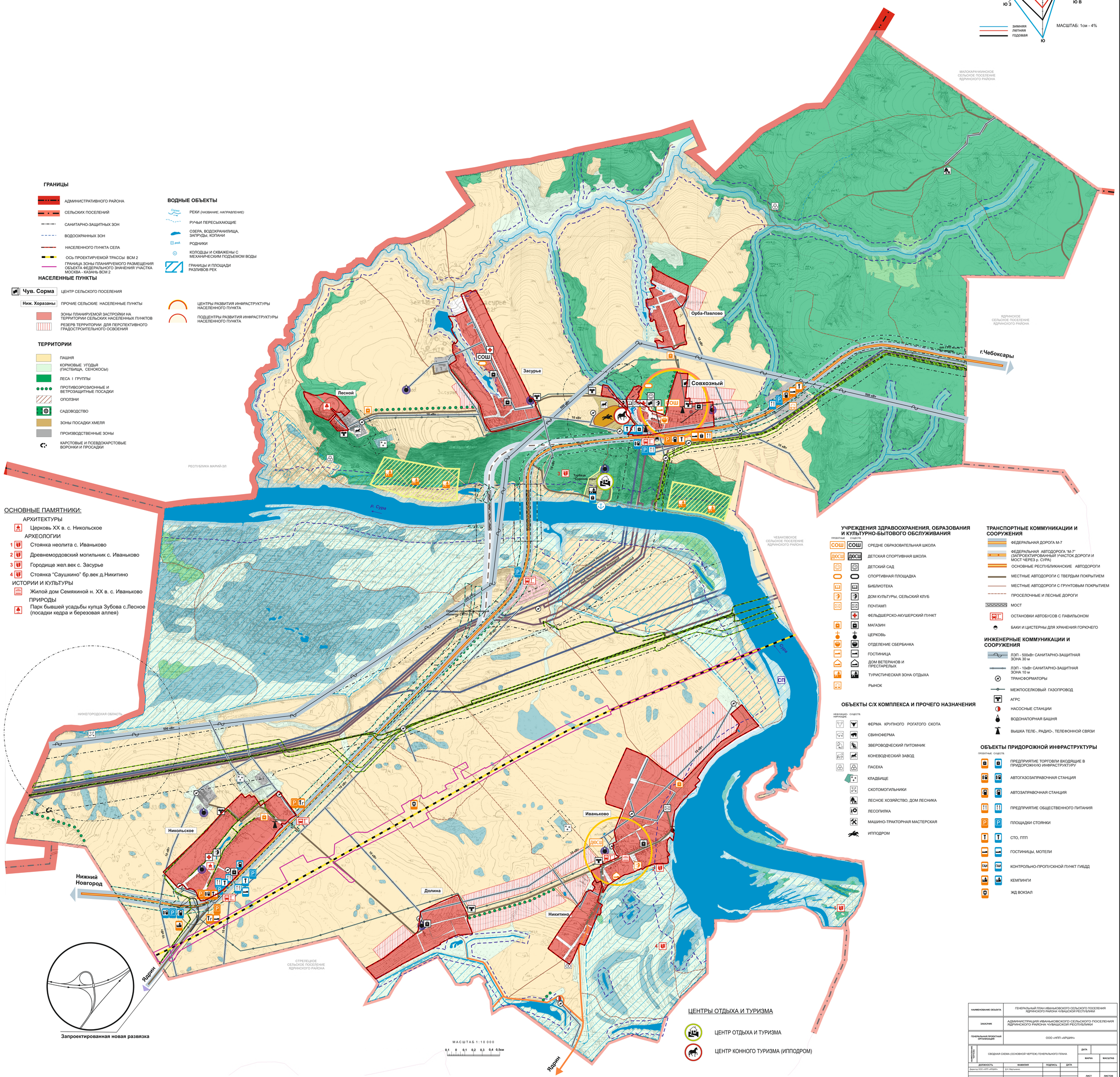

ГРАНИЦЫ

- АДМИНИСТРАТИВНОГО РАЙОНА
- СЕЛЬСКИХ ПОСЕЛЕНИЙ
- САНИТАРНО-ЗАЩИТНЫХ ЗОН
- ВОДООХРАННЫХ ЗОН
- НАСЕЛЕННОГО ПУНКТА СЕЛА
- ОСЬ ПРОЕКТИРУЕМОЙ ТРАССЫ ВСМ 2
- ГРАНИЦА ЗОНЫ ПЛАНИРУЕМОГО РАЗМЕЩЕНИЯ ОБЪЕКТА ФЕДЕРАЛЬНОГО ЗНАЧЕНИЯ УЧАСТКА МОСКВА - КАЗАНЬ ВСМ 2

НАСЕЛЕННЫЕ ПУНКТЫ

- Чув. Сорма — ЦЕНТР СЕЛЬСКОГО ПОСЕЛЕНИЯ
- Ниж. Хоразаны — ПРОЧИЕ СЕЛЬСКИЕ НАСЕЛЕННЫЕ ПУНКТЫ
- ЗОНЫ ПЛАНИРУЕМОЙ ЗАСТРОЙКИ НА ТЕРРИТОРИИ СЕЛЬСКИХ НАСЕЛЕННЫХ ПУНКТОВ
- РЕЗЕРВ ТЕРРИТОРИИ ДЛЯ ПЕРСПЕКТИВНОГО ГРАДОСТРОИТЕЛЬНОГО ОСВОЕНИЯ

ТЕРРИТОРИИ

- ПАШНЯ
- КОРМОВЫЕ УГОДЬЯ (ПАСТБИЩА, СЕНОКОСЫ)
- ЛЕСА I ГРУППЫ
- ПРОТИВОЭРОЗИОННЫЕ И ВЕТРОЗАЩИТНЫЕ ПОСАДКИ
- ОПОЛЗНИ
- САДОВОДСТВО
- ЗОНЫ ПОСАДКИ ХМЕЛЯ
- ПРОИЗВОДСТВЕННЫЕ ЗОНЫ
- КАРСТОВЫЕ И ПСЕВДОКАРСТОВЫЕ ВОРОНКИ И ПРОСАДКИ

ВОДНЫЕ ОБЪЕКТЫ

- РЕКИ (НАЗВАНИЕ, НАПРАВЛЕНИЕ)
- РУЧЬИ ПЕРЕСЫХАЮЩИЕ
- ОЗЕРА, ВОДОХРАНИЛИЩА, ЗАПРУДЫ, КОПАНИ
- РОДНИКИ
- КОЛОДЦЫ И СКВАЖЕНЫ С МЕХАНИЧЕСКИМ ПОДЪЕМОМ ВОДЫ
- ГРАНИЦЫ И ПЛОЩАДИ РАЗЛИВОВ РЕК

- ЦЕНТРЫ РАЗВИТИЯ ИНФРАСТРУКТУРЫ НАСЕЛЕННОГО ПУНКТА
- ПОДЦЕНТРЫ РАЗВИТИЯ ИНФРАСТРУКТУРЫ НАСЕЛЕННОГО ПУНКТА

ОСНОВНЫЕ ПАМЯТНИКИ:

АРХИТЕКТУРЫ

- Церковь XX в. с. Никольское

АРХЕОЛОГИИ

1. Стоянка неолита с. Иваньково
2. Древнемордовский могильник с. Иваньково
3. Городище жел.век с. Засурье
4. Стоянка "Саушкино" бр.век д.Никитино

ИСТОРИИ И КУЛЬТУРЫ

- Жилой дом Семяхиной н. XX в. с. Иваньково

ПРИРОДЫ

- Парк бывшей усадьбы купца Зубова с.Лесное (посадки кедра и березовая аллея)

УЧРЕЖДЕНИЯ ЗДРАВООХРАНЕНИЯ, ОБРАЗОВАНИЯ И КУЛЬТУРНО-БЫТОВОГО ОБСЛУЖИВАНИЯ

ПРОЕКТНЫЕ	СУЩЕСТВ.	
СОШ	СОШ	СРЕДНЕ ОБРАЗОВАТЕЛЬНАЯ ШКОЛА
ДЮСШ	ДЮСШ	ДЕТСКАЯ СПОРТИВНАЯ ШКОЛА
		ДЕТСКИЙ САД
		СПОРТИВНАЯ ПЛОЩАДКА
		БИБЛИОТЕКА
		ДОМ КУЛЬТУРЫ, СЕЛЬСКИЙ КЛУБ
		ПОЧТАМП
		ФЕЛЬДШЕРСКО-АКУШЕРСКИЙ ПУНКТ
		МАГАЗИН
		ЦЕРКОВЬ
		ОТДЕЛЕНИЕ СБЕРБАНКА
		ГОСТИНИЦА
		ДОМ ВЕТЕРАНОВ И ПРЕСТАРЕЛЫХ
		ТУРИСТИЧЕСКАЯ ЗОНА ОТДЫХА
		РЫНОК

ОБЪЕКТЫ С/Х КОМПЛЕКСА И ПРОЧЕГО НАЗНАЧЕНИЯ

НЕФУНКЦИО-НИРУЮЩИЕ	СУЩЕСТВ.	
		ФЕРМА КРУПНОГО РОГАТОГО СКОТА
		СВИНОФЕРМА
		ЗВЕРОВОДЧЕСКИЙ ПИТОМНИК
		КОНЕВОДЧЕСКИЙ ЗАВОД
		ПАСЕКА
		КЛАДБИЩЕ
		СКОТОМОГИЛЬНИКИ
		ЛЕСНОЕ ХОЗЯЙСТВО, ДОМ ЛЕСНИКА
		ЛЕСОПИЛКА
		МАШИНО-ТРАКТОРНАЯ МАСТЕРСКАЯ
		ИППОДРОМ

ТРАНСПОРТНЫЕ КОММУНИКАЦИИ И СООРУЖЕНИЯ

- ФЕДЕРАЛЬНАЯ ДОРОГА М-7
- ФЕДЕРАЛЬНАЯ АВТОДОРОГА "М-7" (ЗАПРОЕКТИРОВАННЫЙ УЧАСТОК ДОРОГИ И МОСТ ЧЕРЕЗ р. СУРА)
- ОСНОВНЫЕ РЕСПУБЛИКАНСКИЕ АВТОДОРОГИ
- МЕСТНЫЕ АВТОДОРОГИ С ТВЕРДЫМ ПОКРЫТИЕМ
- МЕСТНЫЕ АВТОДОРОГИ С ГРУНТОВЫМ ПОКРЫТИЕМ
- ПРОСЕЛОЧНЫЕ И ЛЕСНЫЕ ДОРОГИ
- МОСТ
- ОСТАНОВКИ АВТОБУСОВ С ПАВИЛЬОНОМ
- БАКИ И ЦИСТЕРНЫ ДЛЯ ХРАНЕНИЯ ГОРЮЧЕГО

ИНЖЕНЕРНЫЕ КОММУНИКАЦИИ И СООРУЖЕНИЯ

- ЛЭП - 500кВт САНИТАРНО-ЗАЩИТНАЯ ЗОНА 30 м
- ЛЭП - 10кВт САНИТАРНО-ЗАЩИТНАЯ ЗОНА 10 м
- ТРАНСФОРМАТОРЫ
- МЕЖПОСЕЛКОВЫЙ ГАЗОПРОВОД
- АГРС
- НАСОСНЫЕ СТАНЦИИ
- ВОДОНАПОРНАЯ БАШНЯ
- ВЫШКА ТЕЛЕ-, РАДИО-, ТЕЛЕФОННОЙ СВЯЗИ

ОБЪЕКТЫ ПРИДОРОЖНОЙ ИНФРАСТРУКТУРЫ

ПРОЕКТНЫЕ	СУЩЕСТВ.	
		ПРЕДПРИЯТИЕ ТОРГОВЛИ ВХОДЯЩИЕ В ПРИДОРОЖНУЮ ИНФРАСТРУКТУРУ
		АВТОГАЗОЗАПРАВОЧНАЯ СТАНЦИЯ
		АВТОЗАПРАВОЧНАЯ СТАНЦИЯ
		ПРЕДПРИЯТИЕ ОБЩЕСТВЕННОГО ПИТАНИЯ
P	P	ПЛОЩАДКИ СТОЯНКИ
		СТО, ПТП
		ГОСТИНИЦЫ, МОТЕЛИ
ГАИ	ГАИ	КОНТРОЛЬНО-ПРОПУСКНОЙ ПУНКТ ГИБДД
		КЕМПИНГИ
		ЖД ВОКЗАЛ

ЦЕНТРЫ ОТДЫХА И ТУРИЗМА

- ЦЕНТР ОТДЫХА И ТУРИЗМА
- ЦЕНТР КОННОГО ТУРИЗМА (ИППОДРОМ)

НАИМЕНОВАНИЕ ОБЪЕКТА	ГЕНЕРАЛЬНЫЙ ПЛАН ИВАНЬКОВСКОГО СЕЛЬСКОГО ПОСЕЛЕНИЯ ЯДРИНСКОГО РАЙОНА ЧУВАШСКОЙ РЕСПУБЛИКИ				
ЗАКАЗЧИК	АДМИНИСТРАЦИЯ ИВАНЬКОВСКОГО СЕЛЬСКОГО ПОСЕЛЕНИЯ ЯДРИНСКОГО РАЙОНА ЧУВАШСКОЙ РЕСПУБЛИКИ				
ГЕНЕРАЛЬНАЯ ПРОЕКТНАЯ ОРГАНИЗАЦИЯ	ООО «НПП «АРШИН»				
ГИП	СВОДНАЯ СХЕМА (ОСНОВНОЙ ЧЕРТЕЖ) ГЕНЕРАЛЬНОГО ПЛАНА			ДАТА	
				МАРКА	МАСШТАБ
ДОЛЖНОСТЬ	ФАМИЛИЯ	ПОДПИСЬ	ДАТА		
Директор ООО «НПП «АРШИН»	Д.Н. Мартынова				
				ЛИСТ	ЛИСТОВ
				1	
				г. ЧЕБОКСАРЫ	

Ч У В А Ш С К А Я Р Е С П У Б Л И К А

Я Д Р И Н С К И Й Р А Й О Н

И В А Н Ь К О В С К О Е П О С Е Л Е Н И Е

ГЕНЕРАЛЬНЫЙ ПЛАН

СХЕМА ФУНКЦИОНАЛЬНЫХ ЗОН

Для служебного пользования
инв. №

**РОЗА ВЕТРОВ ПО НАПРАВЛЕНИЯМ В %
ПО МЕТЕОСТАНЦИИ "КУРМЫШ" ДЛЯ
ЯДРИНСКОГО АДМИНИСТРАТИВНОГО РАЙОНА**

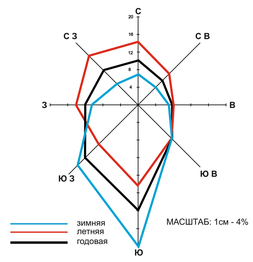

МАСШТАБ: 1см - 4%

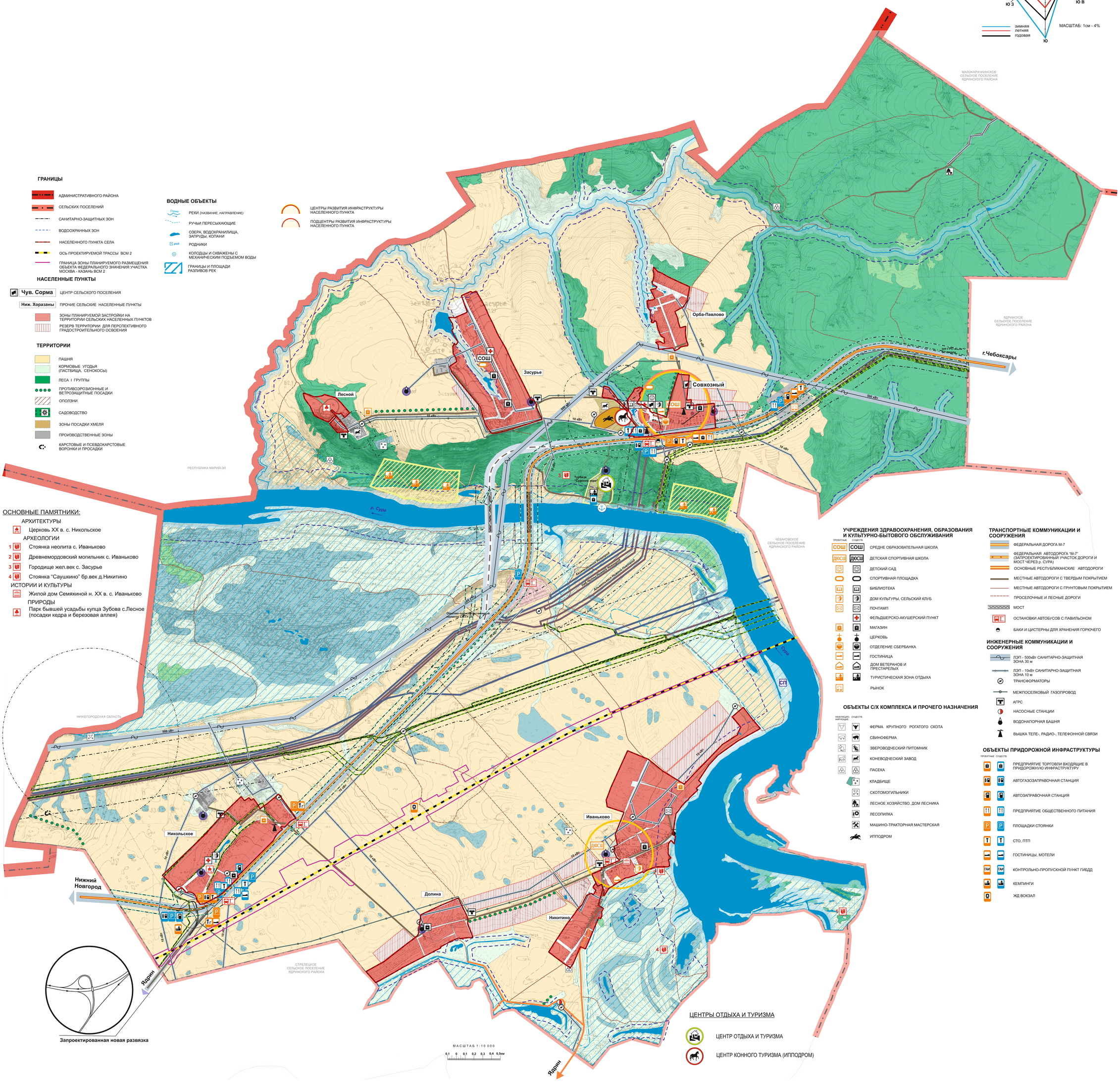

ГРАНИЦЫ

- АДМИНИСТРАТИВНОГО РАЙОНА
- СЕЛЬСКИХ ПОСЕЛЕНИЙ
- САНИТАРНО-ЗАЩИТНЫХ ЗОН
- ВОДООХРАННЫХ ЗОН
- НАСЕЛЕННОГО ПУНКТА СЕЛА
- ОСЬ ПРОЕКТИРУЕМОЙ ТРАССЫ ВСМ 2
- ГРАНИЦА ЗОНЫ ПЛАНИРУЕМОГО РАЗМЕЩЕНИЯ ОБЪЕКТА ФЕДЕРАЛЬНОГО ЗНАЧЕНИЯ УЧАСТКА МОСКВА - КАЗАНЬ ВСМ 2

НАСЕЛЕННЫЕ ПУНКТЫ

- Чув. Сорма — ЦЕНТР СЕЛЬСКОГО ПОСЕЛЕНИЯ
- Ниж. Хоразаны — ПРОЧИЕ СЕЛЬСКИЕ НАСЕЛЕННЫЕ ПУНКТЫ
- ЗОНЫ ПЛАНИРУЕМОЙ ЗАСТРОЙКИ НА ТЕРРИТОРИИ СЕЛЬСКИХ НАСЕЛЕННЫХ ПУНКТОВ
- РЕЗЕРВ ТЕРРИТОРИИ ДЛЯ ПЕРСПЕКТИВНОГО ГРАДОСТРОИТЕЛЬНОГО ОСВОЕНИЯ

ТЕРРИТОРИИ

- ПАШНЯ
- КОРМОВЫЕ УГОДЬЯ (ПАСТБИЩА, СЕНОКОСЫ)
- ЛЕСА I ГРУППЫ
- ПРОТИВОЭРОЗИОННЫЕ И ВЕТРОЗАЩИТНЫЕ ПОСАДКИ
- ОПОЛЗНИ
- САДОВОДСТВО
- ЗОНЫ ПОСАДКИ ХМЕЛЯ
- ПРОИЗВОДСТВЕННЫЕ ЗОНЫ
- КАРСТОВЫЕ И ПСЕВДОКАРСТОВЫЕ ВОРОНКИ И ПРОСАДКИ

ВОДНЫЕ ОБЪЕКТЫ

- РЕКИ (НАЗВАНИЕ, НАПРАВЛЕНИЕ)
- РУЧЬИ ПЕРЕСЫХАЮЩИЕ
- ОЗЕРА, ВОДОХРАНИЛИЩА, ЗАПРУДЫ, КОПАНИ
- РОДНИКИ
- КОЛОДЦЫ И СКВАЖЕНЫ С МЕХАНИЧЕСКИМ ПОДЪЕМОМ ВОДЫ
- ГРАНИЦЫ И ПЛОЩАДИ РАЗЛИВОВ РЕК

- ЦЕНТРЫ РАЗВИТИЯ ИНФРАСТРУКТУРЫ НАСЕЛЕННОГО ПУНКТА
- ПОДЦЕНТРЫ РАЗВИТИЯ ИНФРАСТРУКТУРЫ НАСЕЛЕННОГО ПУНКТА

ОСНОВНЫЕ ПАМЯТНИКИ:

АРХИТЕКТУРЫ

- Церковь XX в. с. Никольское

АРХЕОЛОГИИ

1. Стоянка неолита с. Иваньково
2. Древнемордовский могильник с. Иваньково
3. Городище жел.век с. Засурье
4. Стоянка "Саушкино" бр.век д.Никитино

ИСТОРИИ И КУЛЬТУРЫ

- Жилой дом Семяхиной н. XX в. с. Иваньково

ПРИРОДЫ

- Парк бывшей усадьбы купца Зубова с.Лесное (посадки кедра и березовая аллея)

УЧРЕЖДЕНИЯ ЗДРАВООХРАНЕНИЯ, ОБРАЗОВАНИЯ И КУЛЬТУРНО-БЫТОВОГО ОБСЛУЖИВАНИЯ

ПРОЕКТНЫЕ | СУЩЕСТВ.

- СОШ — СРЕДНЕ ОБРАЗОВАТЕЛЬНАЯ ШКОЛА
- ДЮСШ — ДЕТСКАЯ СПОРТИВНАЯ ШКОЛА
- ДЕТСКИЙ САД
- СПОРТИВНАЯ ПЛОЩАДКА
- БИБЛИОТЕКА
- ДОМ КУЛЬТУРЫ, СЕЛЬСКИЙ КЛУБ
- ПОЧТАМП
- ФЕЛЬДШЕРСКО-АКУШЕРСКИЙ ПУНКТ
- МАГАЗИН
- ЦЕРКОВЬ
- ОТДЕЛЕНИЕ СБЕРБАНКА
- ГОСТИНИЦА
- ДОМ ВЕТЕРАНОВ И ПРЕСТАРЕЛЫХ
- ТУРИСТИЧЕСКАЯ ЗОНА ОТДЫХА
- РЫНОК

ОБЪЕКТЫ С/Х КОМПЛЕКСА И ПРОЧЕГО НАЗНАЧЕНИЯ

НЕФУНКЦИО-НИРУЮЩИЕ | СУЩЕСТВ.

- ФЕРМА КРУПНОГО РОГАТОГО СКОТА
- СВИНОФЕРМА
- ЗВЕРОВОДЧЕСКИЙ ПИТОМНИК
- КОНЕВОДЧЕСКИЙ ЗАВОД
- ПАСЕКА
- КЛАДБИЩЕ
- СКОТОМОГИЛЬНИКИ
- ЛЕСНОЕ ХОЗЯЙСТВО, ДОМ ЛЕСНИКА
- ЛЕСОПИЛКА
- МАШИНО-ТРАКТОРНАЯ МАСТЕРСКАЯ
- ИППОДРОМ

ТРАНСПОРТНЫЕ КОММУНИКАЦИИ И СООРУЖЕНИЯ

- ФЕДЕРАЛЬНАЯ ДОРОГА М-7
- ФЕДЕРАЛЬНАЯ АВТОДОРОГА "М-7" (ЗАПРОЕКТИРОВАННЫЙ УЧАСТОК ДОРОГИ И МОСТ ЧЕРЕЗ р. СУРА)
- ОСНОВНЫЕ РЕСПУБЛИКАНСКИЕ АВТОДОРОГИ
- МЕСТНЫЕ АВТОДОРОГИ С ТВЕРДЫМ ПОКРЫТИЕМ
- МЕСТНЫЕ АВТОДОРОГИ С ГРУНТОВЫМ ПОКРЫТИЕМ
- ПРОСЕЛОЧНЫЕ И ЛЕСНЫЕ ДОРОГИ
- МОСТ
- ОСТАНОВКИ АВТОБУСОВ С ПАВИЛЬОНОМ
- БАКИ И ЦИСТЕРНЫ ДЛЯ ХРАНЕНИЯ ГОРЮЧЕГО

ИНЖЕНЕРНЫЕ КОММУНИКАЦИИ И СООРУЖЕНИЯ

- ЛЭП - 500кВт САНИТАРНО-ЗАЩИТНАЯ ЗОНА 30 м
- ЛЭП - 10кВт САНИТАРНО-ЗАЩИТНАЯ ЗОНА 10 м
- ТРАНСФОРМАТОРЫ
- МЕЖПОСЕЛКОВЫЙ ГАЗОПРОВОД
- АГРС
- НАСОСНЫЕ СТАНЦИИ
- ВОДОНАПОРНАЯ БАШНЯ
- ВЫШКА ТЕЛЕ-, РАДИО-, ТЕЛЕФОННОЙ СВЯЗИ

ОБЪЕКТЫ ПРИДОРОЖНОЙ ИНФРАСТРУКТУРЫ

ПРОЕКТНЫЕ | СУЩЕСТВ.

- ПРЕДПРИЯТИЕ ТОРГОВЛИ ВХОДЯЩИЕ В ПРИДОРОЖНУЮ ИНФРАСТРУКТУРУ
- АВТОГАЗОЗАПРАВОЧНАЯ СТАНЦИЯ
- АВТОЗАПРАВОЧНАЯ СТАНЦИЯ
- ПРЕДПРИЯТИЕ ОБЩЕСТВЕННОГО ПИТАНИЯ
- ПЛОЩАДКИ СТОЯНКИ
- СТО, ПТП
- ГОСТИНИЦЫ, МОТЕЛИ
- ГАИ — КОНТРОЛЬНО-ПРОПУСКНОЙ ПУНКТ ГИБДД
- КЕМПИНГИ
- ЖД ВОКЗАЛ

ЦЕНТРЫ ОТДЫХА И ТУРИЗМА

- ЦЕНТР ОТДЫХА И ТУРИЗМА
- ЦЕНТР КОННОГО ТУРИЗМА (ИППОДРОМ)