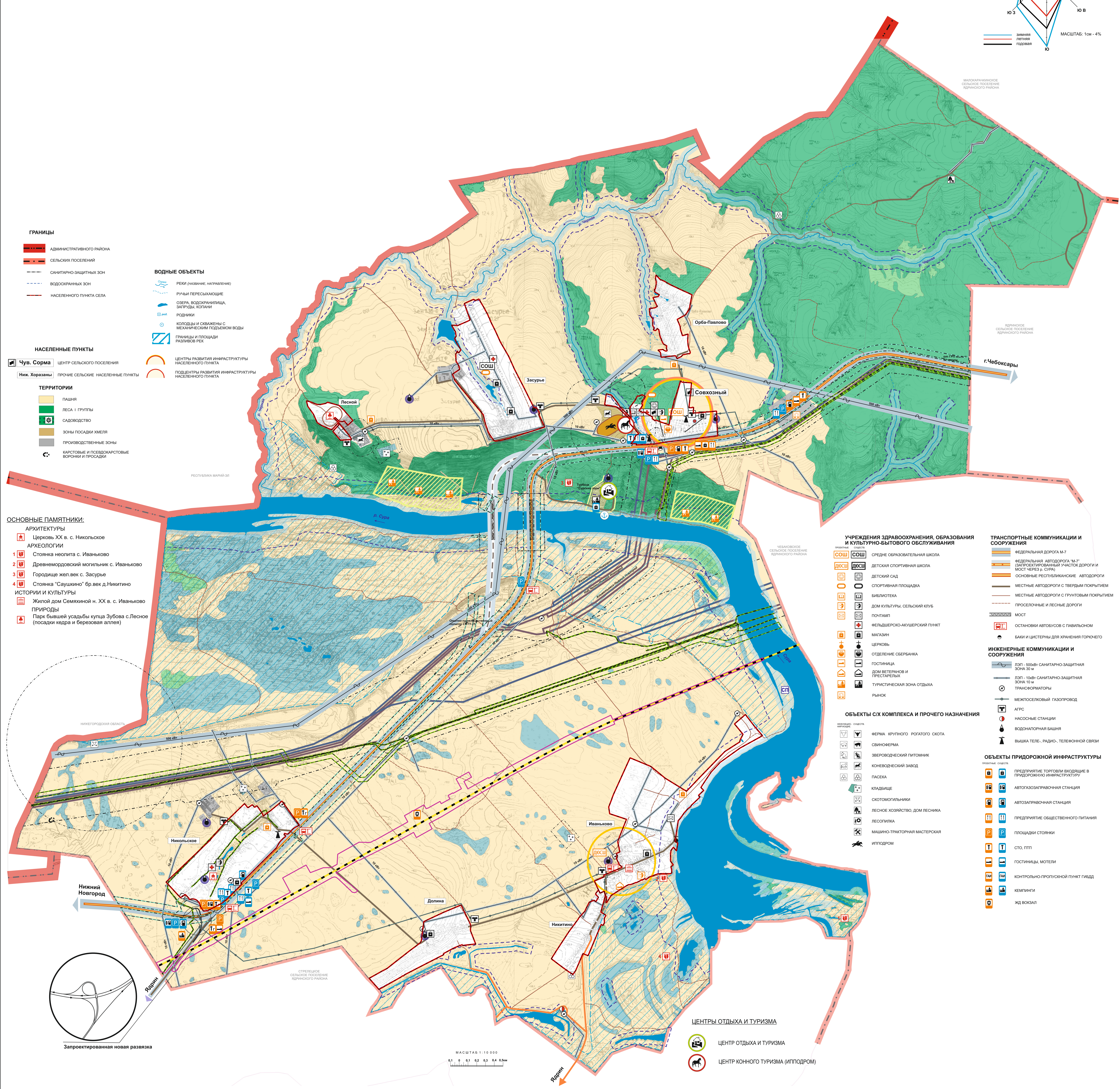
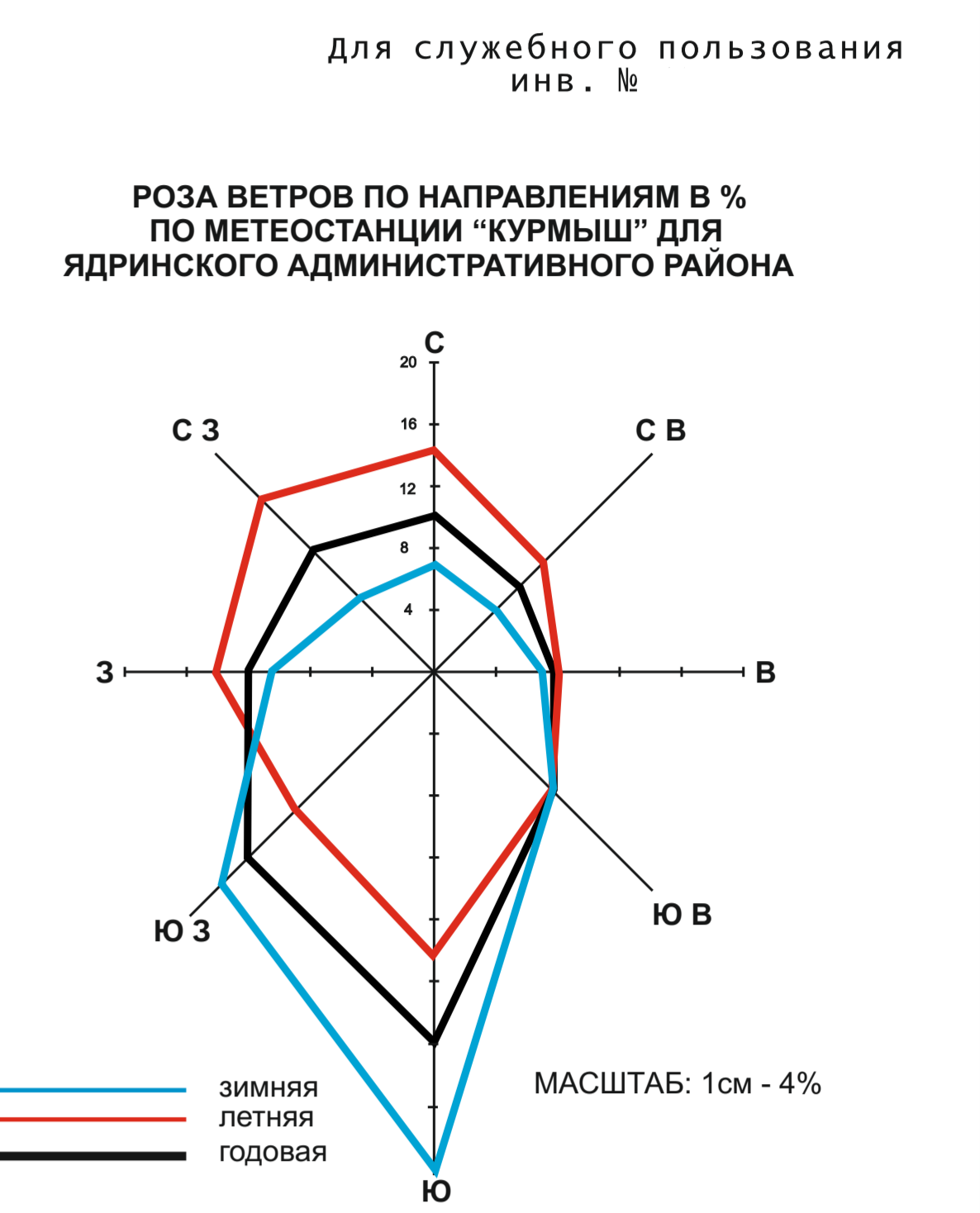


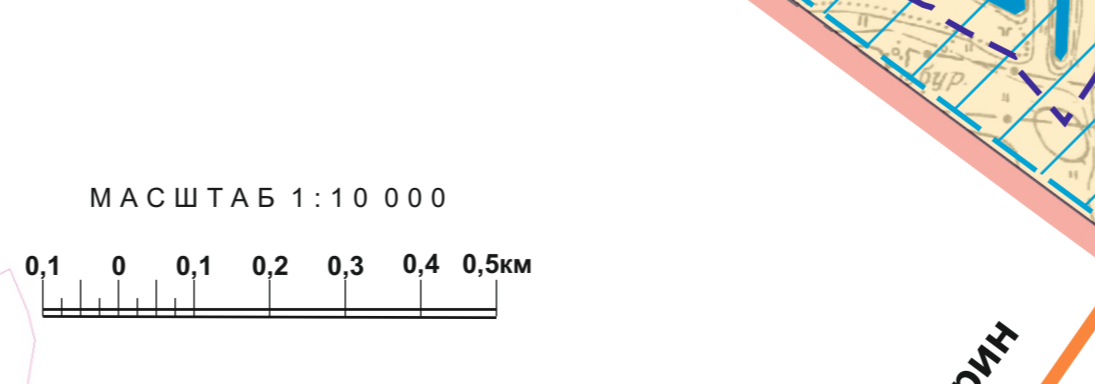
ЧУВАШСКАЯ РЕСПУБЛИКА  
ЯДРИНСКИЙ РАЙОН  
**ИВАНЬКОВСКОЕ ПОСЕЛЕНИЕ**  
ГЕНЕРАЛЬНЫЙ ПЛАН  
СХЕМА АДМИНИСТРАТИВНЫХ ГРАНИЦ



- ГРАНИЦЫ**
- Административного района
  - Сельских поселений
  - Санитарно-защитных зон
  - Водоохраняемых зон
  - Населенного пункта села
- ВОДНЫЕ ОБЪЕКТЫ**
- Реки (разливы, мелиорации)
  - Рукава, переельские каналы
  - Сеть водохранилищ, запруды, котловины
  - Родники
  - Котловиды и свалки с механическим подъемом воды
  - Границы и площади разливов рек
  - Центры развития инфраструктуры населенного пункта
  - Подцентры развития инфраструктуры населенного пункта
- НАСЕЛЕННЫЕ ПУНКТЫ**
- Чув. Сорма - центр сельского поселения
  - Ниж. Хоразаны - прочие сельские населенные пункты
- ТЕРРИТОРИИ**
- Пашня
  - Леса I группы
  - Садоводство
  - Зоны посадки хмеля
  - Производственные зоны
  - Карстовые и псевдокарстовые воронки и провалы

- ОСНОВНЫЕ ПАМЯТНИКИ:**
- АРХИТЕКТУРЫ**
    - Церковь XX в. с. Никольское
  - АРХЕОЛОГИИ**
    - Станция неолита с. Ивановское
    - Древнегородовский могильник с. Ивановское
    - Городище жел. век с. Засурье
    - Станция "Сарушано" бр. век д. Никитино
  - ИСТОРИИ И КУЛЬТУРЫ**
    - Жилый дом Семанкиной н. XX в. с. Ивановское
  - ПРИРОДЫ**
    - Парк бывшей усадьбы купца Зубова с. Лесное (посадки кедра и березовая аллея)

- УЧРЕЖДЕНИЯ ЗДРАВООХРАНЕНИЯ, ОБРАЗОВАНИЯ И КУЛЬТУРНО-БЫТОВОГО ОБСЛУЖИВАНИЯ**
- Средняя образовательная школа
  - Детский сад
  - Спортивная площадка
  - Библиотека
  - Дом культуры, сельский клуб
  - Почтамт
  - Фельдшерско-акушерский пункт
  - Магазин
  - Церковь
  - Отделение Сбербанка
  - Постройка
  - Дом ветеранов и престарелых
  - Туристическая зона отдыха
  - Рынок
- ТРАНСПОРТНЫЕ КОММУНИКАЦИИ И СООРУЖЕНИЯ**
- Федеральная дорога М-7
  - Федеральная автомобильная дорога № 7 (автопроектируемый участок, дороги и мосты через р. Чура)
  - Основные республиканские автодороги
  - Местные автодороги с твердым покрытием
  - Проездные и лесные дороги
  - Мост
  - Остановки автобусов с навесом
  - Баки и цистерны для хранения горючего
- ИНЖЕНЕРНЫЕ КОММУНИКАЦИИ И СООРУЖЕНИЯ**
- ЛПЗ - 500м: санитарно-защитная зона 10 м
  - ЛПЗ - 100м: санитарно-защитная зона 10 м
  - Трансформаторы
  - Межпоселковый газопровод
  - АПС
  - Насосные станции
  - Водонапорная башня
  - Вышка теле-, радио-, телефонной связи
- ОБЪЕКТЫ С/Х КОМПЛЕКСА И ПРОЧЕГО НАЗНАЧЕНИЯ**
- Ферма крупного рогатого скота
  - Свиноферма
  - Звероводческий питомник
  - Коневодческий завод
  - Пасека
  - Кладбище
  - Скотомогильник
  - Лесное хозяйство, дом лесника
  - Лесопилва
  - Машино-тракторная мастерская
  - Ипподром
- ОБЪЕКТЫ ПРИДОРОЖНОЙ ИНФРАСТРУКТУРЫ**
- Предприятие торговли вокзальной территории
  - Автогазонаправная станция
  - Автозаправная станция
  - Предприятие общественного питания
  - Площадки стоянки
  - СТО, ПТП
  - Гостиницы, мотели
  - Контрольно-пропускной пункт ГИБДД
  - Кемпинги
  - ЖД вокзал



- ЦЕНТРЫ ОТДЫХА И ТУРИЗМА**
- Центр отдыха и туризма
  - Центр конного туризма (ипподром)