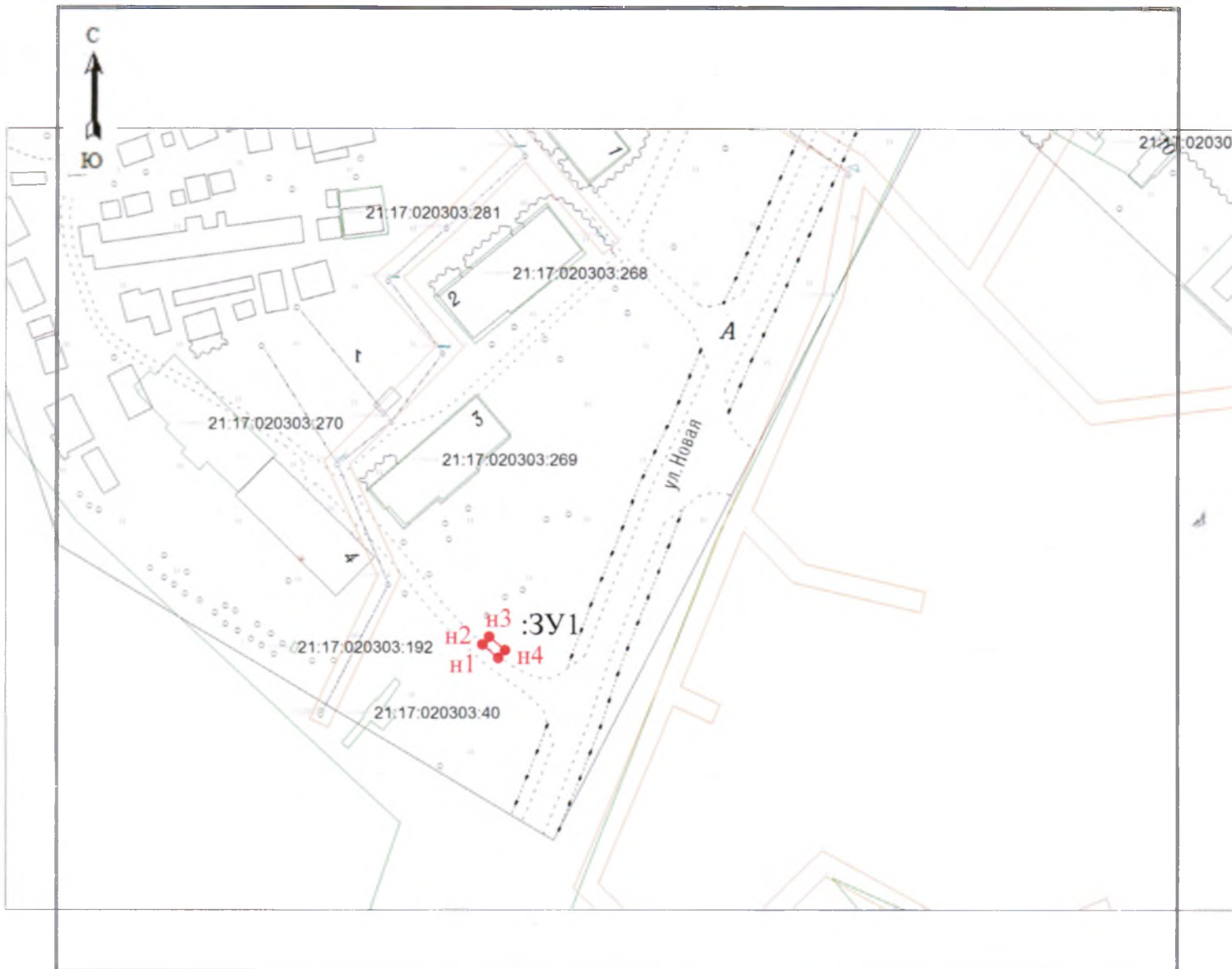


Схема расположения земельного участка на кадастровом плане территории д.Тренькино, ул.Новая

Условный номер земельного участка– ЗУ1		
Площадь земельного участка 12 м2		
Обозначение характерных точек границ	Координаты, м	
	X	Y
н1	411961.46	1203439.91
н2	411964.71	1203436.12
н3	411966.61	1203437.74
н4	411963.35	1203441.54
н1	411961.46	1203439.91



Масштаб 1: 1500

УСЛОВНЫЕ ОБОЗНАЧЕНИЯ:

- граница кадастрового квартала
- граница земельного участка
- граница участка, учтенного в ГКН

:ЗУ1 - обозначение земельного участка

● н1 - обозначение характерной точки границы земельного участка

21:17: 020303 – кадастровый квартал

Система координат: МСК-21

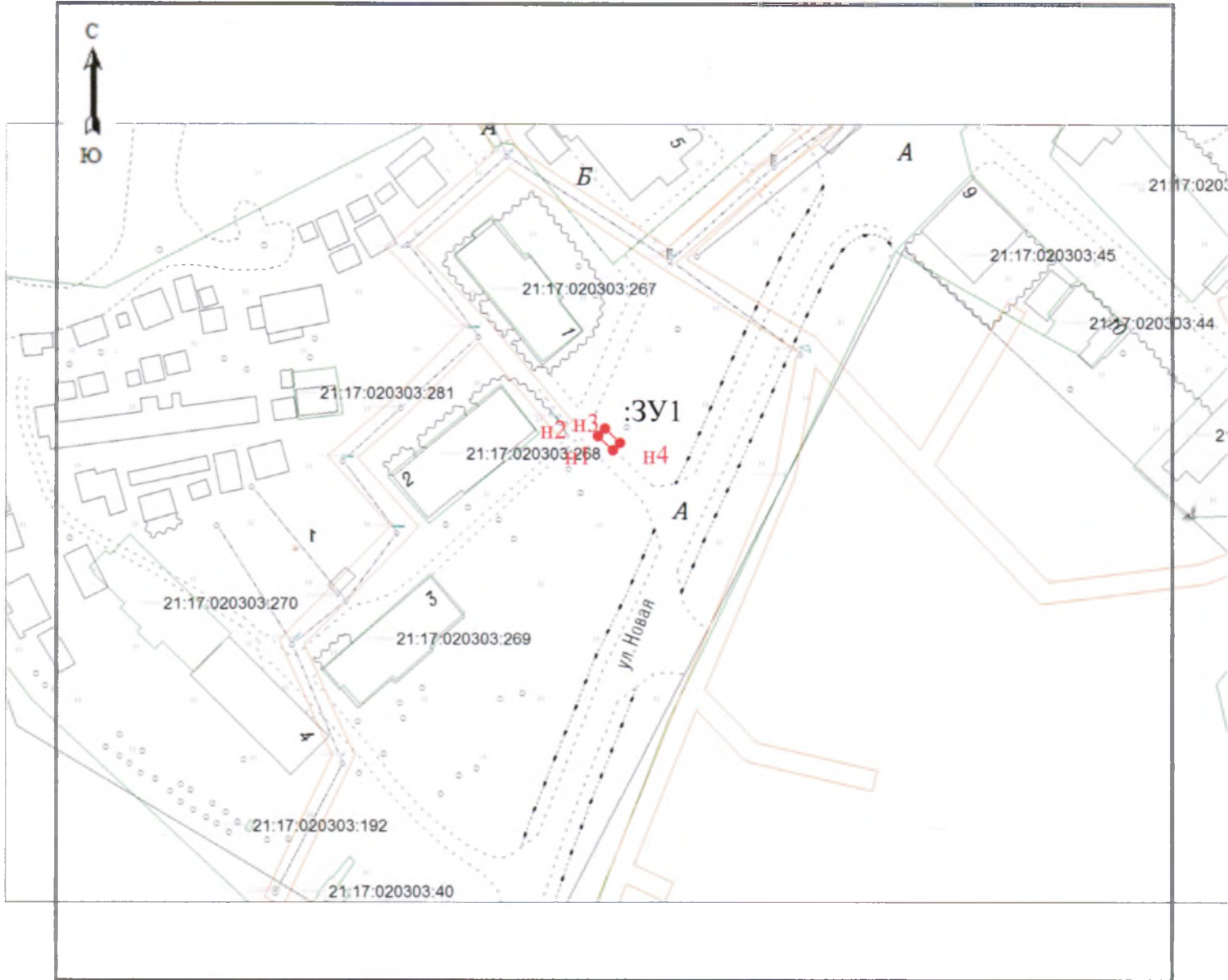
Кадастровый инженер

А.М.Васильев



**Схема расположения земельного участка на кадастровом плане территории
д.Тренькино, ул.Новая**

Условный номер земельного участка– ЗУ1		
Площадь земельного участка 12 м2		
Обозначение характерных точек границ	Координаты, м	
	X	Y
н1	412053.34	1203478.94
н2	412056.81	1203475.34
н3	412058.61	1203477.07
н4	412055.14	1203480.67
н1	412053.34	1203478.94



Масштаб 1: 1500

Система координат: МСК-21

УСЛОВНЫЕ ОБОЗНАЧЕНИЯ:

- граница кадастрового квартала
- граница земельного участка
- граница участка, учтенного в ГКН

:ЗУ1 - обозначение земельного участка

● н1 - обозначение характерной точки границы земельного участка

21:17: 020303 – кадастровый квартал

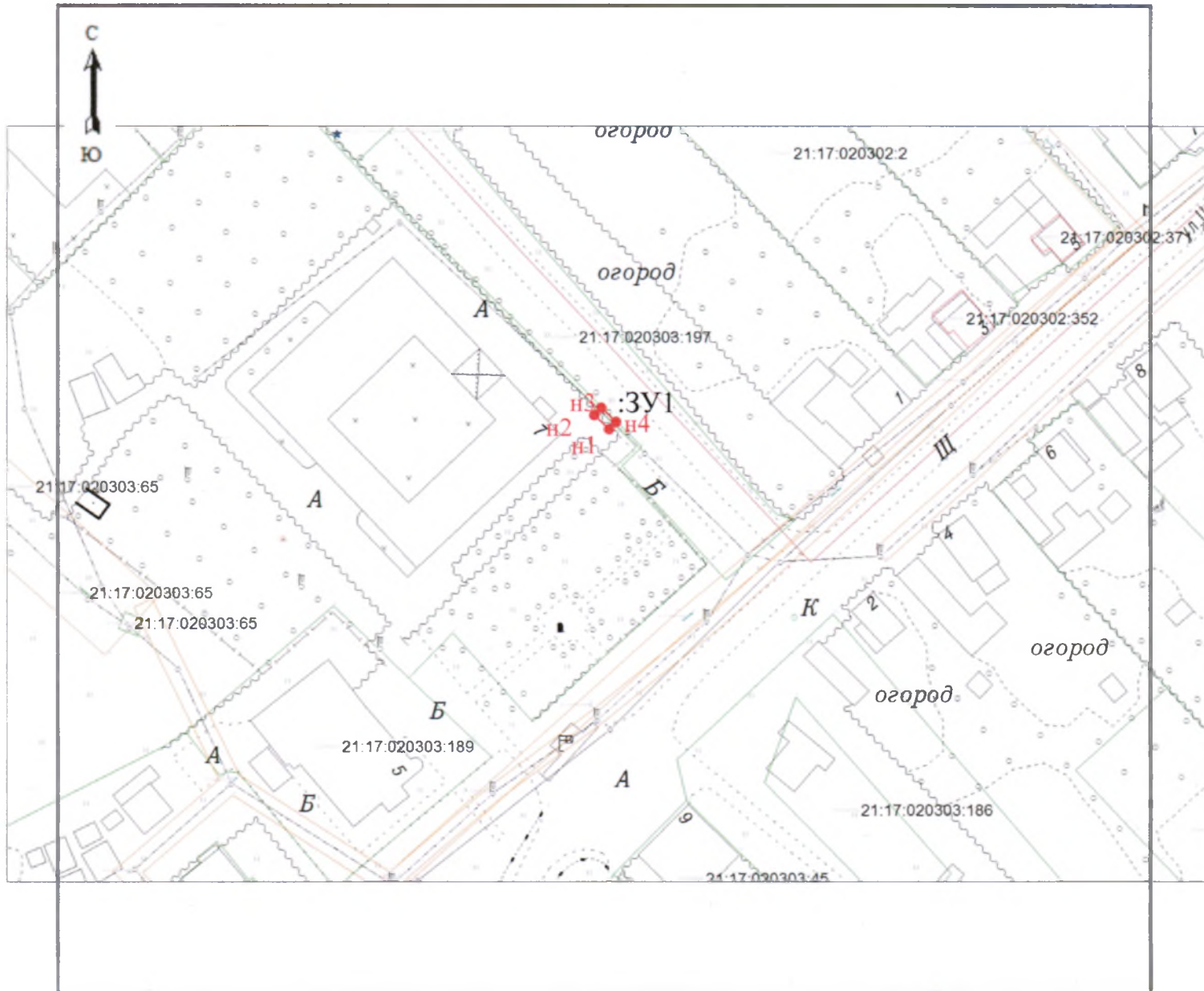
Кадастровый инженер

А.М.Васильев



**Схема расположения земельного участка на кадастровом плане территории
д.Тренькино, ул.Новая**

Условный номер земельного участка– ЗУ1		
Площадь земельного участка 13 м2		
Обозначение характерных точек границ	Координаты, м	
	X	Y
н1	412220.06	1203546.15
н2	412223.52	1203542.55
н3	412225.33	1203544.28
н4	412221.86	1203547.89
н1	412220.06	1203546.15



Масштаб 1: 1500

УСЛОВНЫЕ ОБОЗНАЧЕНИЯ:

- - граница кадастрового квартала
- - граница земельного участка
- - граница участка, учтенного в ГКН
- :ЗУ1 - обозначение земельного участка
- н1 - обозначение характерной точки границы земельного участка
- 21:17:020303 - кадастровый квартал

Система координат: МСК-21

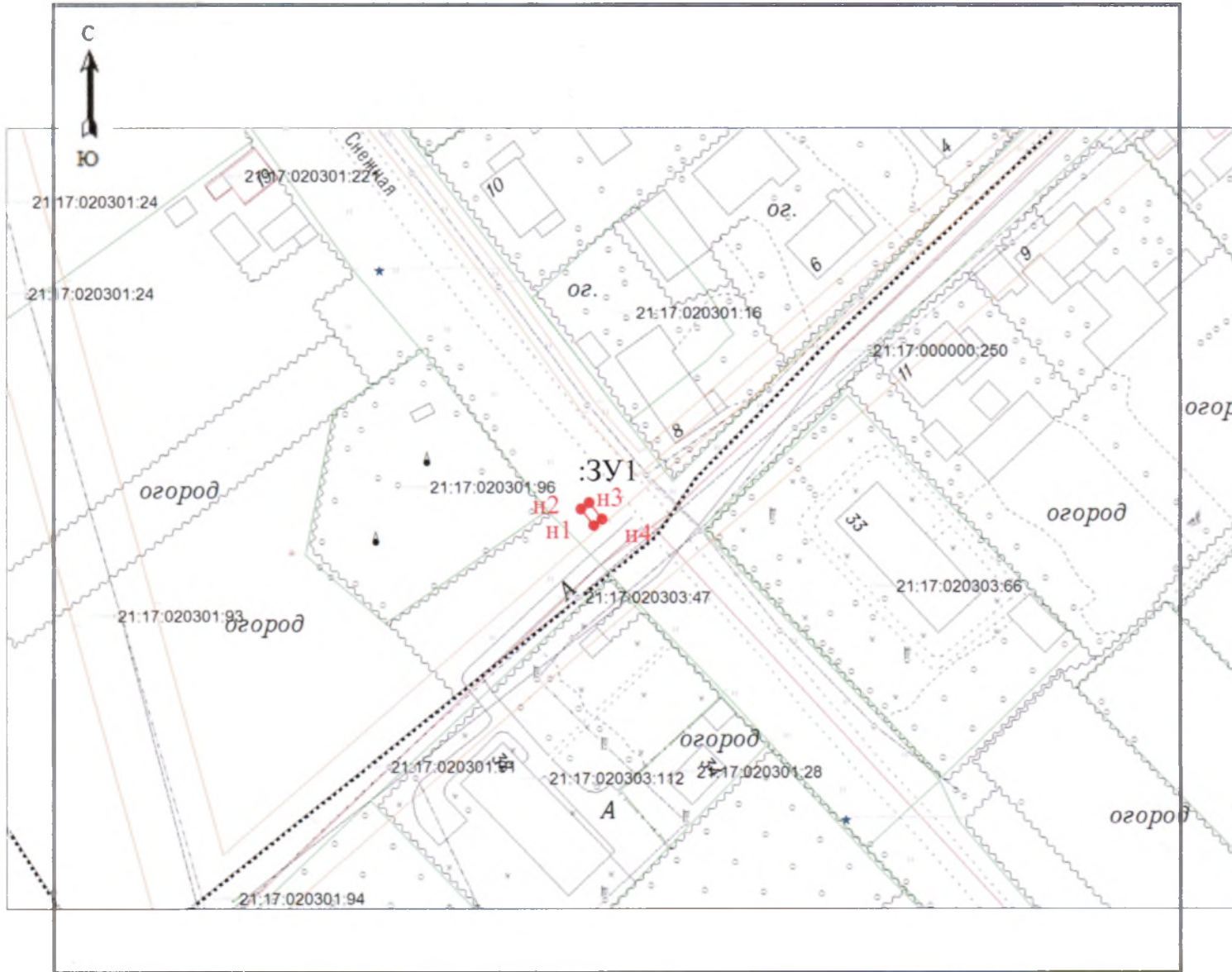
Кадастровый инженер

А.М.Васильев



Схема расположения земельного участка на кадастровом плане территории д.Тренькино, ул.Снежная

Условный номер земельного участка– ЗУ1		
Площадь земельного участка 12 м2		
Обозначение характерных точек границ	Координаты, м	
	X	Y
н1	412358.93	1203418.22
н2	412362.87	1203415.15
н3	412364.41	1203417.12
н4	412360.46	1203420.19
н1	412358.93	1203418.22



Масштаб 1: 1500

Система координат: МСК-21

УСЛОВНЫЕ ОБОЗНАЧЕНИЯ:

- граница кадастрового квартала
- граница земельного участка
- граница участка, учтенного в ГКН

:ЗУ1 - обозначение земельного участка

● н1 - обозначение характерной точки границы земельного участка

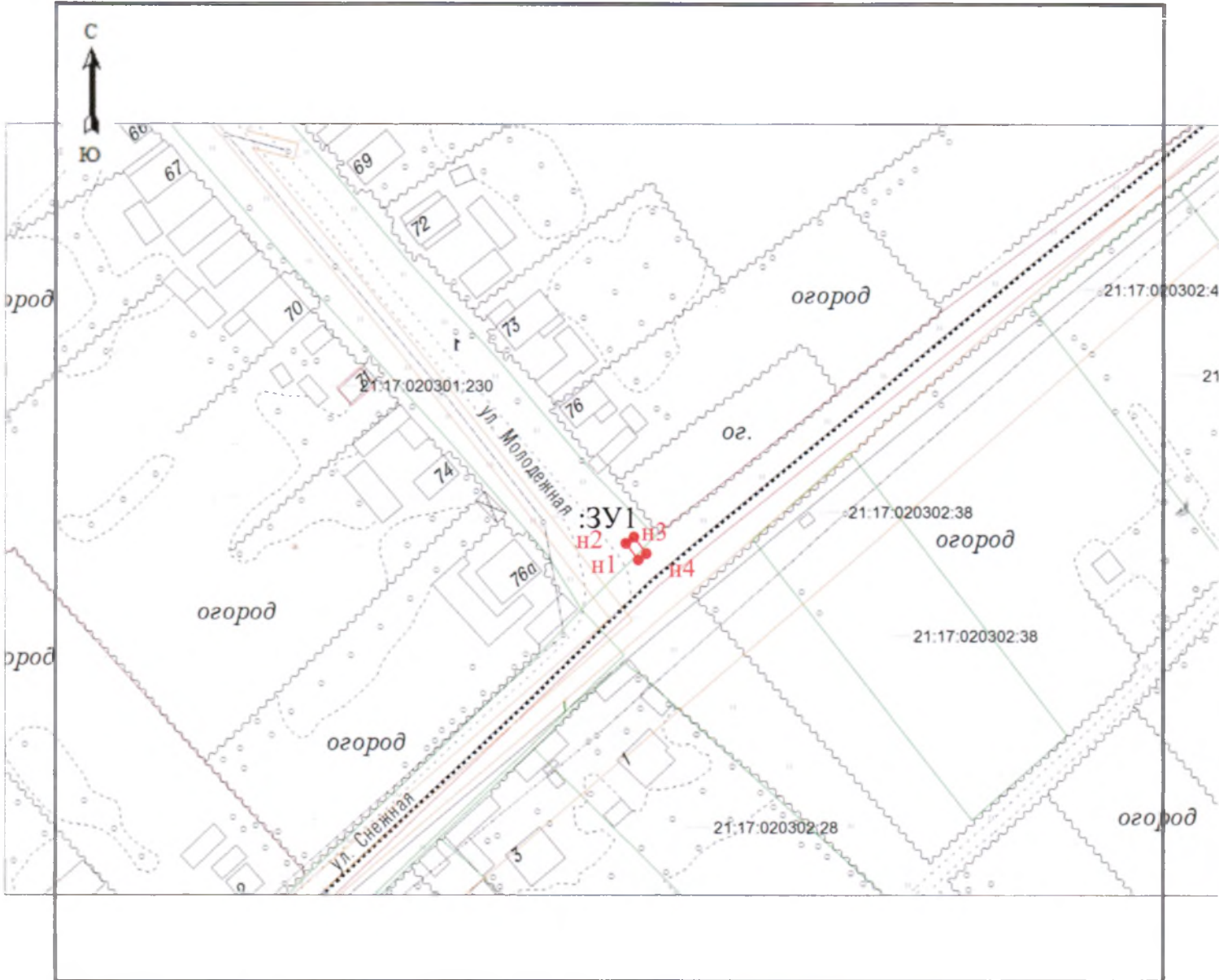
21:17:020301 – кадастровый квартал

Кадастровый инженер _____ А.М.Васильев



Схема расположения земельного участка на кадастровом плане территории д.Магазейная, ул.Молодежная

Условный номер земельного участка– ЗУ1		
Площадь земельного участка 13 м2		
Обозначение характерных точек границ	Координаты, м	
	X	Y
н1	412564.93	1203638.17
н2	412568.90	1203635.13
н3	412570.42	1203637.12
н4	412566.45	1203640.16
н1	412564.93	1203638.17



Масштаб 1: 1500

Система координат: МСК-21

УСЛОВНЫЕ ОБОЗНАЧЕНИЯ:

- граница кадастрового квартала
- граница земельного участка
- граница участка, учтенного в ГКН

:ЗУ1 - обозначение земельного участка

● н1 - обозначение характерной точки границы земельного участка

21:17:020301 - кадастровый квартал

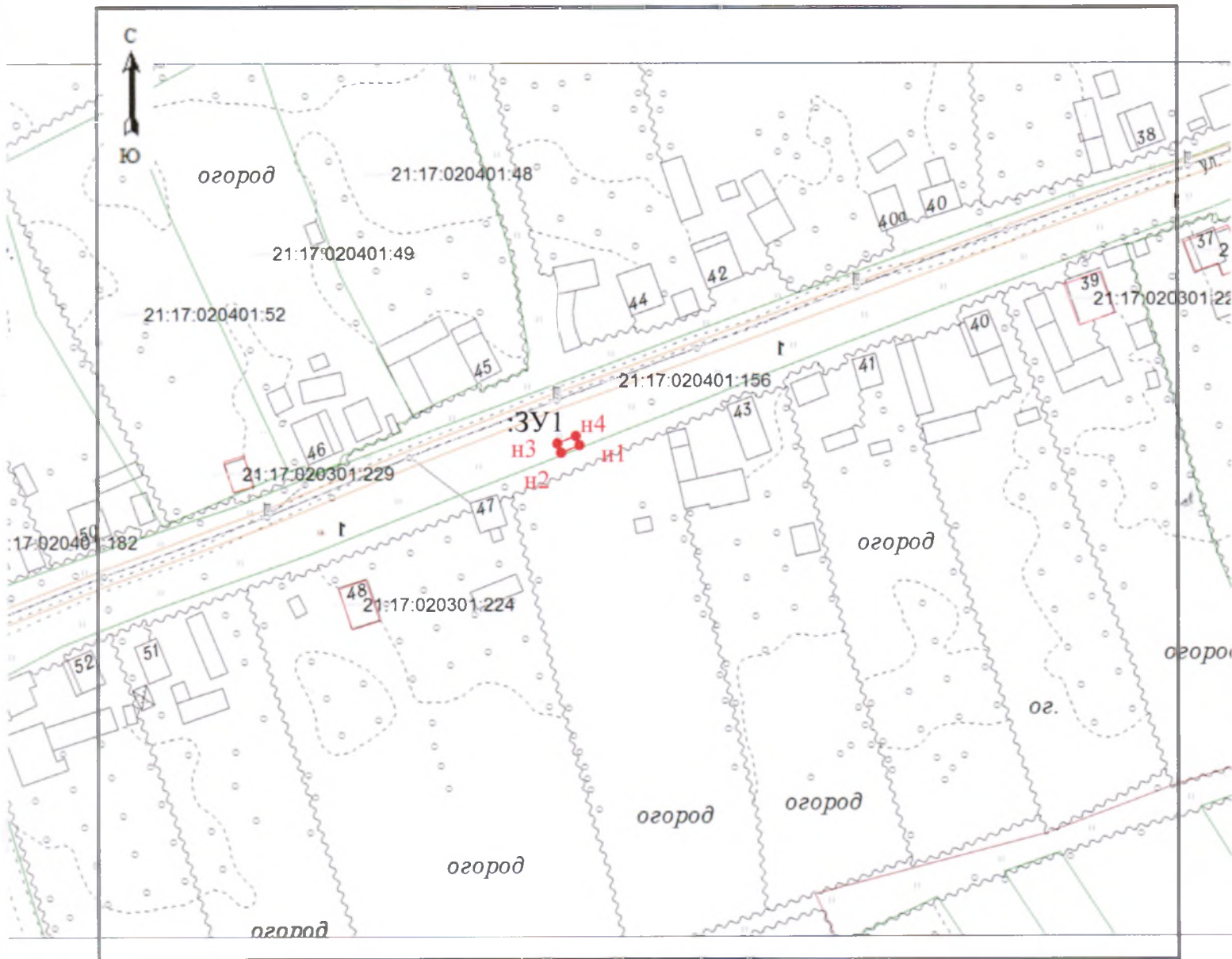
Кадастровый инженер

А.М.Васильев



Схема расположения земельного участка на кадастровом плане территории д.Магазейная, ул.Колхозная

Условный номер земельного участка– ЗУ1		
Площадь земельного участка 12 м2		
Обозначение характерных точек границ	Координаты, м	
	X	Y
н1	412913.82	1203609.20
н2	412911.94	1203604.56
н3	412914.26	1203603.63
н4	412916.13	1203608.26
н1	412913.82	1203609.20



Масштаб 1: 1500

УСЛОВНЫЕ ОБОЗНАЧЕНИЯ:

- - граница кадастрового квартала
- - граница земельного участка
- - граница участка, учтенного в ГКН

- :ЗУ1 - обозначение земельного участка
- н1 - обозначение характерной точки границы земельного участка
- 21:17: 020301 – кадастровый квартал

Система координат: МСК-21

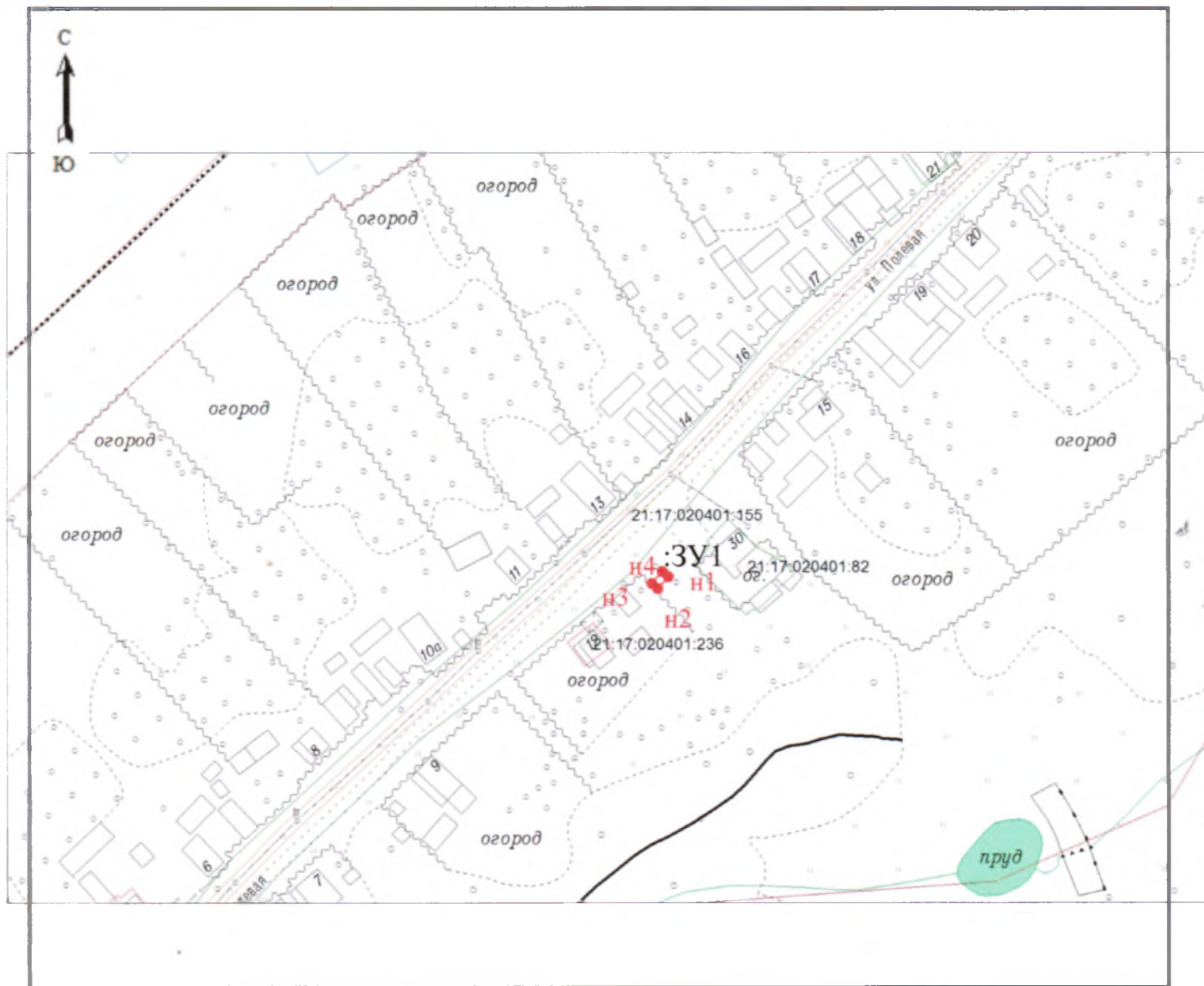
Кадастровый инженер

А.М.Васильев



**Схема расположения земельного участка на кадастровом плане территории
д.Магазейная, ул.Полевая**

Условный номер земельного участка– ЗУ1		
Площадь земельного участка 12 м2		
Обозначение характерных точек границ	Координаты, м	
	X	Y
н1	413243.08	1203467.73
н2	413239.33	1203464.43
н3	413240.98	1203462.55
н4	413244.73	1203465.86
н1	413243.08	1203467.73



Масштаб 1: 2000

Система координат: МСК-21

УСЛОВНЫЕ ОБОЗНАЧЕНИЯ:

- граница кадастрового квартала
- граница земельного участка
- граница участка, учтенного в ГКН

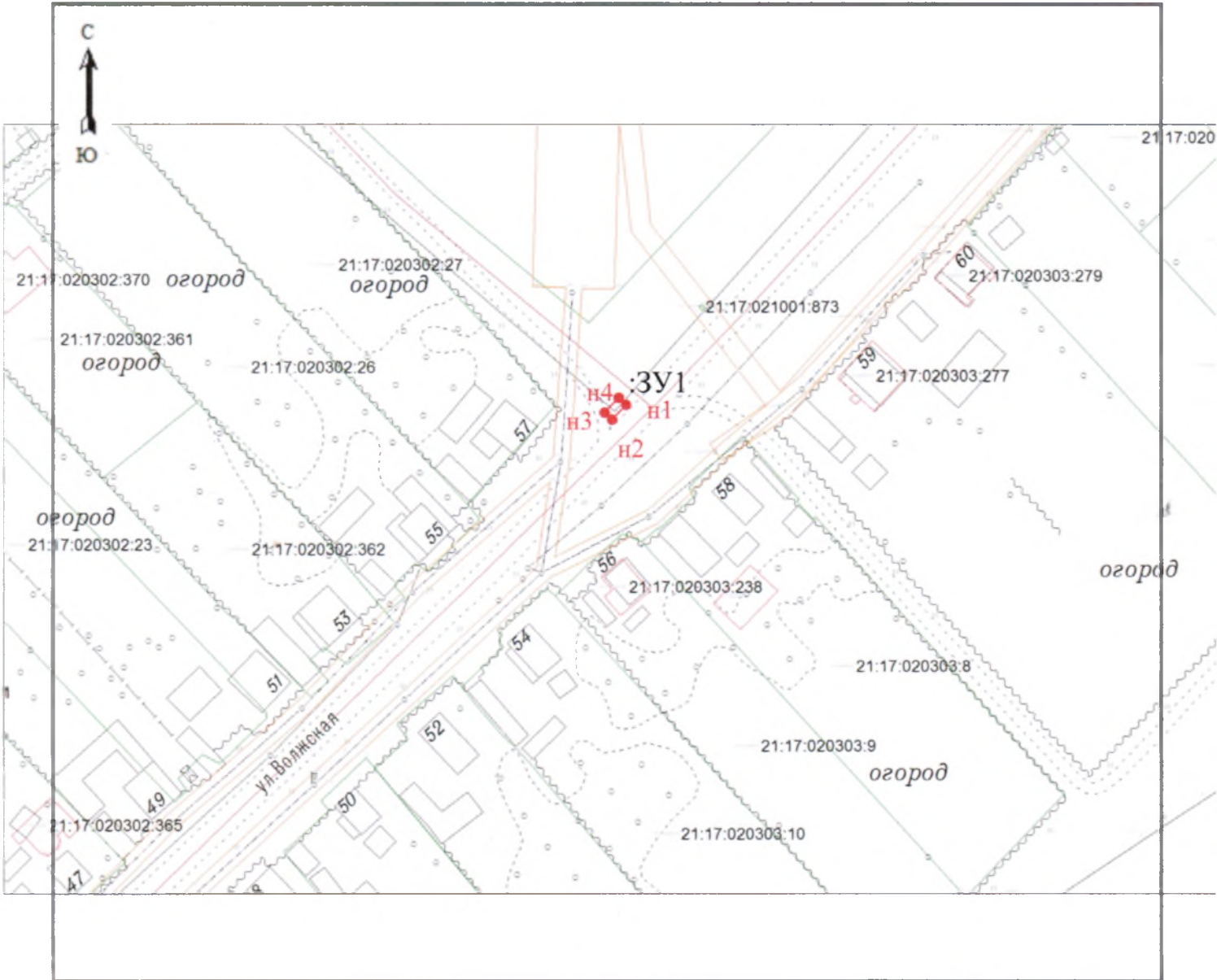
- :ЗУ1 - обозначение земельного участка
- н1 - обозначение характерной точки границы земельного участка
- 21:17: 020401 – кадастровый квартал



А.М.Васильев

**Схема расположения земельного участка на кадастровом плане территории
д.Тренькино, ул.Волжская**

Условный номер земельного участка– ЗУ1		
Площадь земельного участка 12 м2		
Обозначение характерных точек границ	Координаты, м	
	X	Y
н1	412780.94	1204228.05
н2	412777.32	1204224.61
н3	412779.04	1204222.80
н4	412782.66	1204226.24
н1	412780.94	1204228.05



Масштаб 1: 1500

УСЛОВНЫЕ ОБОЗНАЧЕНИЯ:

- - граница кадастрового квартала
- - граница земельного участка
- - граница участка, учтенного в ГКН

:ЗУ1 - обозначение земельного участка

● н1 - обозначение характерной точки границы земельного участка

21:17: 020302 – кадастровый квартал

Система координат: МСК-21

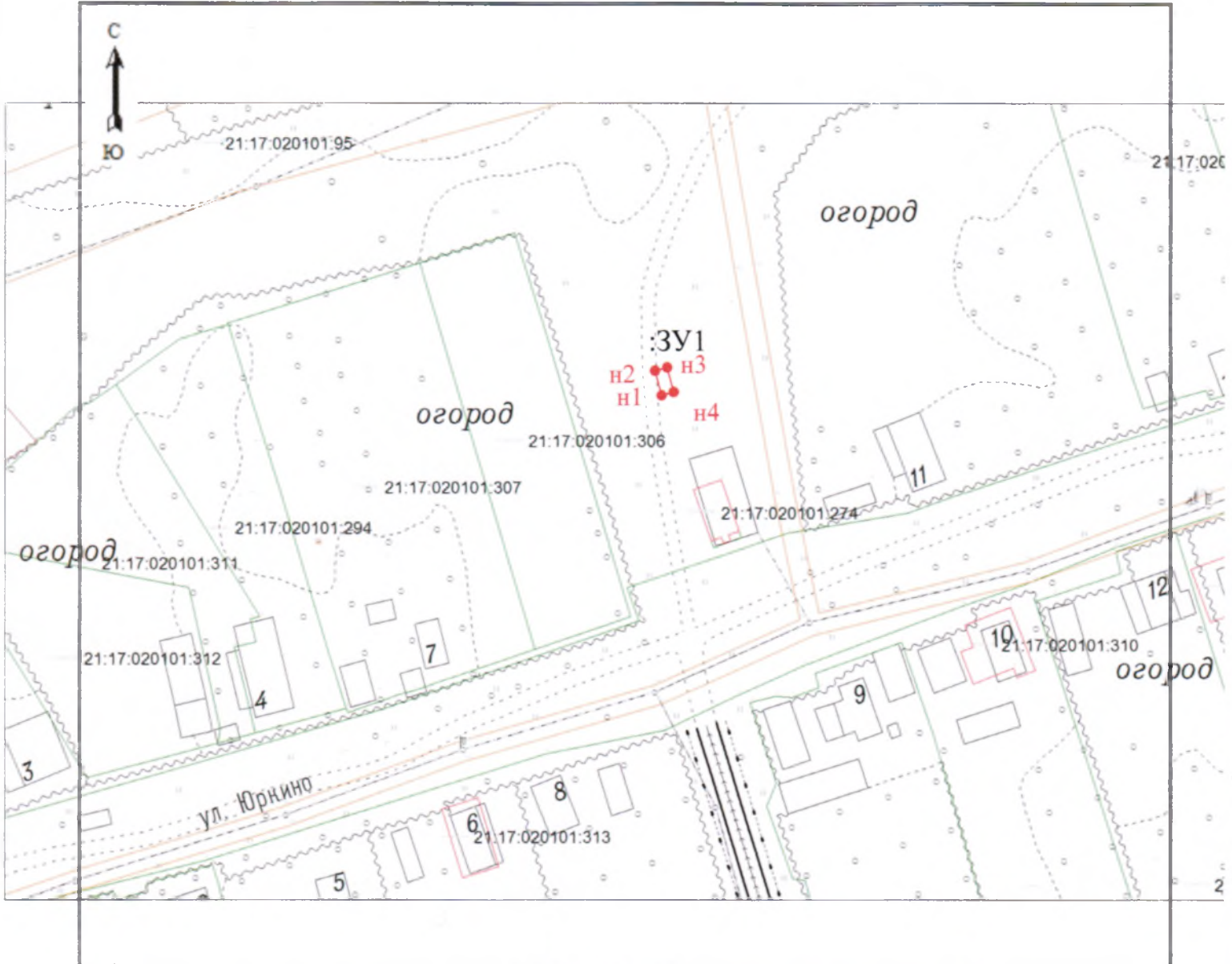
Кадастровый инженер

А.М.Васильев



**Схема расположения земельного участка на кадастровом плане территории
д.Хундыкасы, ул.Юркино**

Условный номер земельного участка – ЗУ1		
Площадь земельного участка 13 м2		
Обозначение характерных точек границ	Координаты, м	
	X	Y
н1	414091.19	1203514.04
н2	414096.02	1203512.73
н3	414096.67	1203515.15
н4	414091.85	1203516.45
н1	414091.19	1203514.04



Масштаб 1: 1200

УСЛОВНЫЕ ОБОЗНАЧЕНИЯ:

- граница кадастрового квартала
- граница земельного участка
- граница участка, учтенного в ГКН

:ЗУ1 - обозначение земельного участка

● н1 - обозначение характерной точки границы земельного участка

21:17:020101 – кадастровый квартал

Система координат: МСК-21

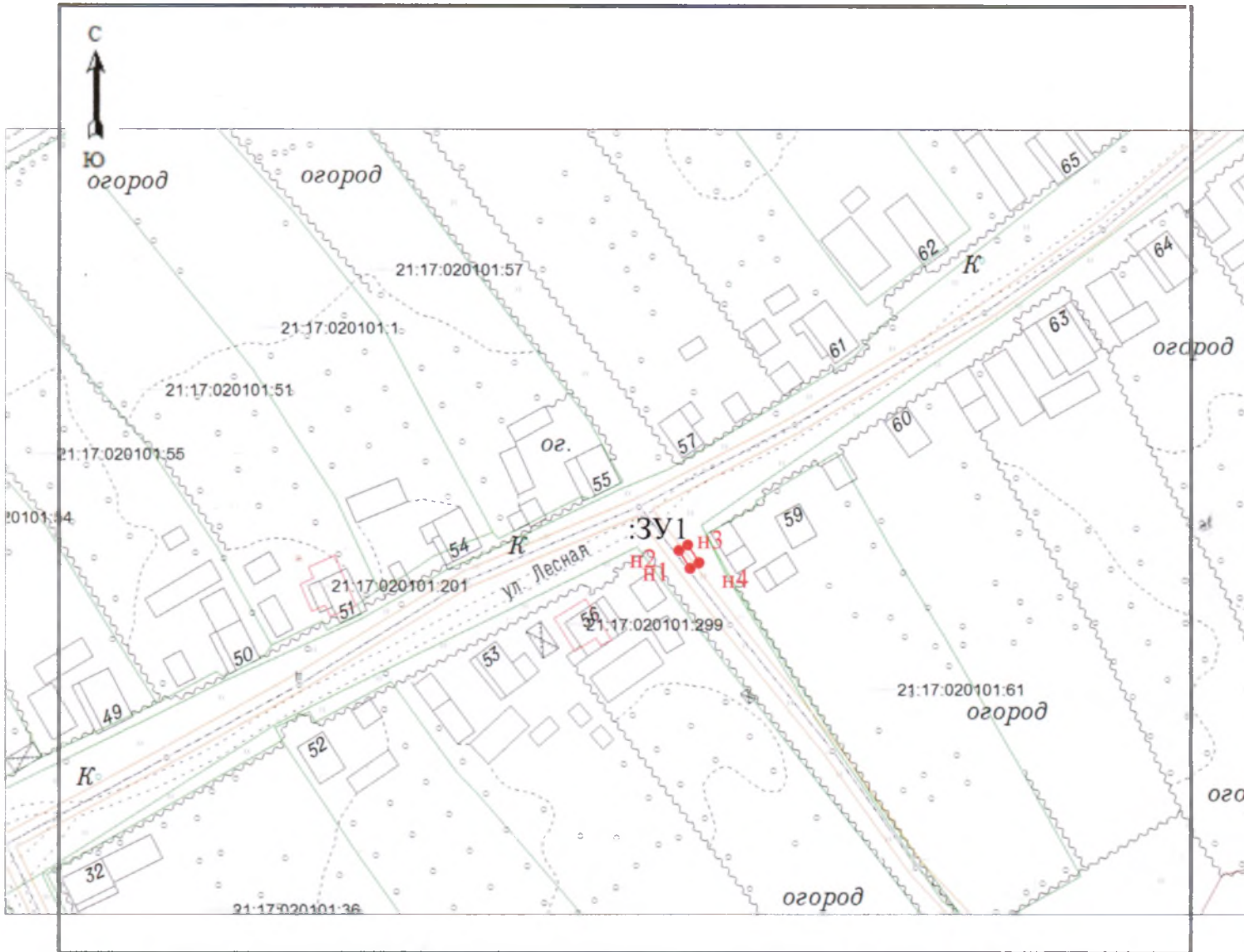
Кадастровый инженер

А.М.Васильев



**Схема расположения земельного участка на кадастровом плане территории
д.Хундыкасы, ул.Лесная**

Условный номер земельного участка– ЗУ1		
Площадь земельного участка 13 м2		
Обозначение характерных точек границ	Координаты, м	
	X	Y
н1	414490.87	1203686.40
н2	414495.10	1203683.73
н3	414496.44	1203685.84
н4	414492.21	1203688.51
н1	414490.87	1203686.40



Масштаб 1: 1500

УСЛОВНЫЕ ОБОЗНАЧЕНИЯ:

- - граница кадастрового квартала
- - граница земельного участка
- - граница участка, учтенного в ГКН

- ЗУ1 - обозначение земельного участка
- н1 - обозначение характерной точки границы земельного участка
- 21:17:020101 - кадастровый квартал

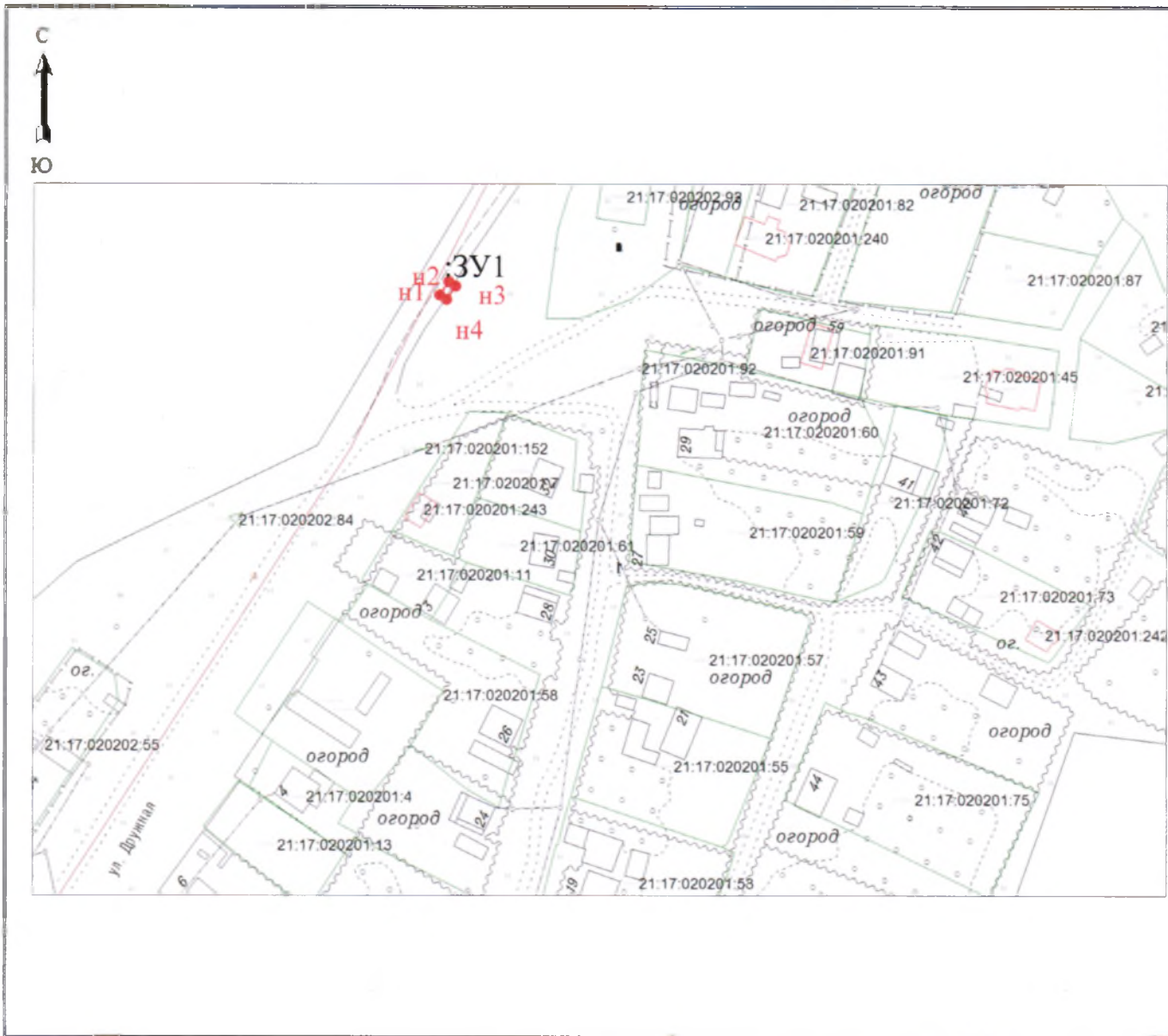
Система координат: МСК-21

Кадастровый инженер А.М.Васильев



Схема расположения земельного участка на кадастровом плане территории с.Ильинка, ул.Заводская

Условный номер земельного участка-ЗУ1			
Площадь земельного участка 12 м2			
Обозначение характерных точек границ	Координаты, м		
	X	Y	
н1	414237.20	1205407.15	
н2	414241.37	1205409.92	
н3	414239.98	1205412.00	
н4	414235.82	1205409.23	
н1	414237.20	1205407.15	



Масштаб 1: 2000

УСЛОВНЫЕ ОБОЗНАЧЕНИЯ:

- граница кадастрового квартала
- граница земельного участка
- граница участка, учтенного в ГКН

- ЗУ1 - обозначение земельного участка
- н1 - обозначение характерной точки границы земельного участка
- 21:17: 020201 – кадастровый квартал

Система координат: МСК-21

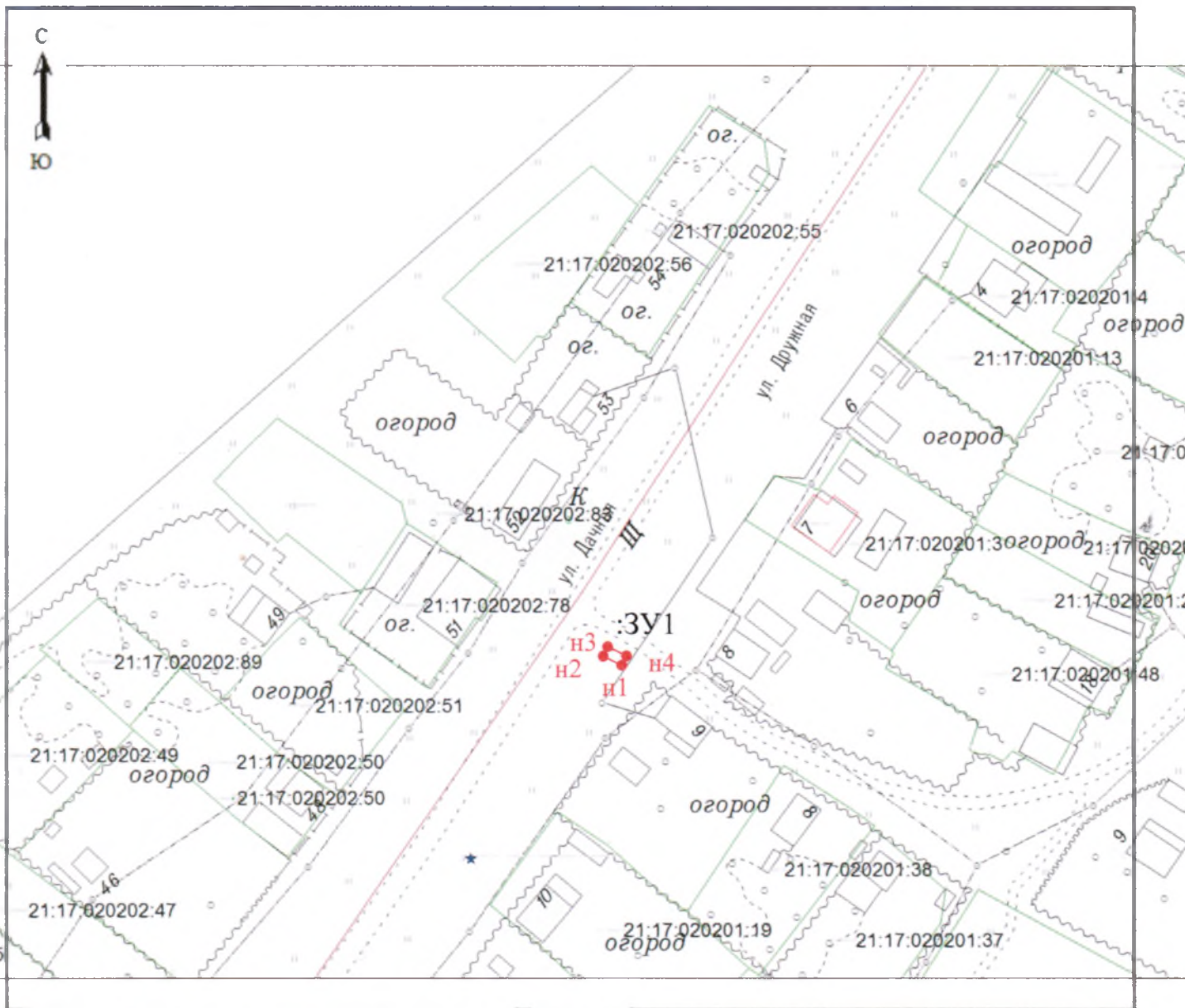
Кадастровый инженер

А.М.Васильев



**Схема расположения земельного участка на кадастровом плане территории
с.Ильинка, ул.Дружная**

Условный номер земельного участка– ЗУ1		
Площадь земельного участка 13 м2		
Обозначение характерных точек границ	Координаты, м	
	X	Y
н1	413993.37	1205273.29
н2	413995.58	1205268.80
н3	413997.83	1205269.91
н4	413995.61	1205274.39
н1	413993.37	1205273.29



Масштаб 1: 1500

УСЛОВНЫЕ ОБОЗНАЧЕНИЯ:

- граница кадастрового квартала
- граница земельного участка
- граница участка, учтенного в ГКН
- ЗУ1 - обозначение земельного участка
- н1 - обозначение характерной точки границы земельного участка
- 21:17:020201 – кадастровый квартал

Система координат: МСК-21

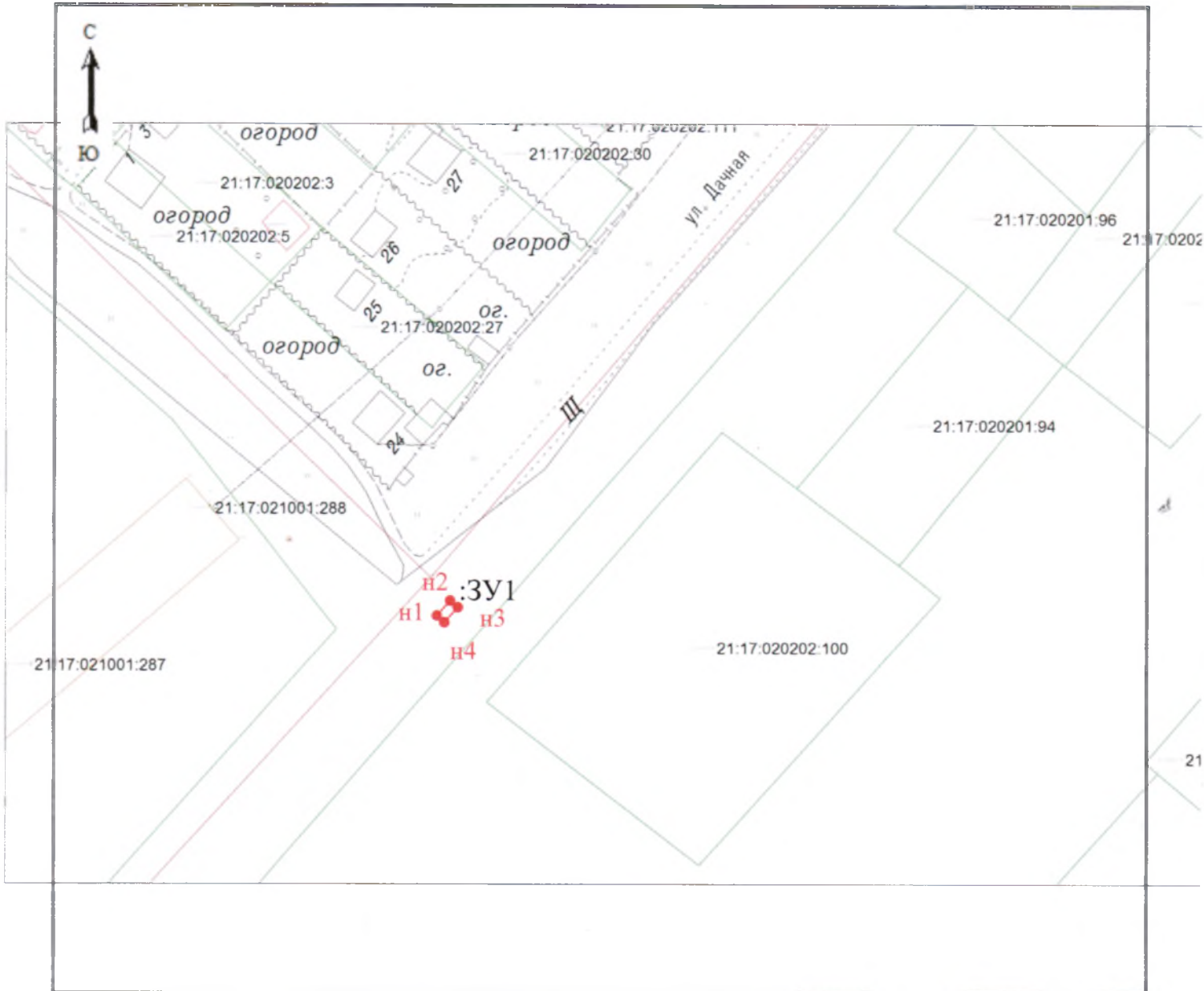
Кадастровый инженер

А.М.Васильев



Схема расположения земельного участка на кадастровом плане территории с.Ильинка, ул.Дружная

Условный номер земельного участка– ЗУ1		
Площадь земельного участка 12 м2		
Обозначение характерных точек границ	Координаты, м	
	X	Y
н1	413533.00	1204891.57
н2	413536.74	1204894.88
н3	413535.09	1204896.75
н4	413531.34	1204893.44
н1	413533.00	1204891.57



Масштаб 1: 1500

Система координат: МСК-21

УСЛОВНЫЕ ОБОЗНАЧЕНИЯ:

- граница кадастрового квартала
- граница земельного участка
- граница участка, учтенного в ГКН

:ЗУ1 - обозначение земельного участка

● н1 - обозначение характерной точки границы земельного участка

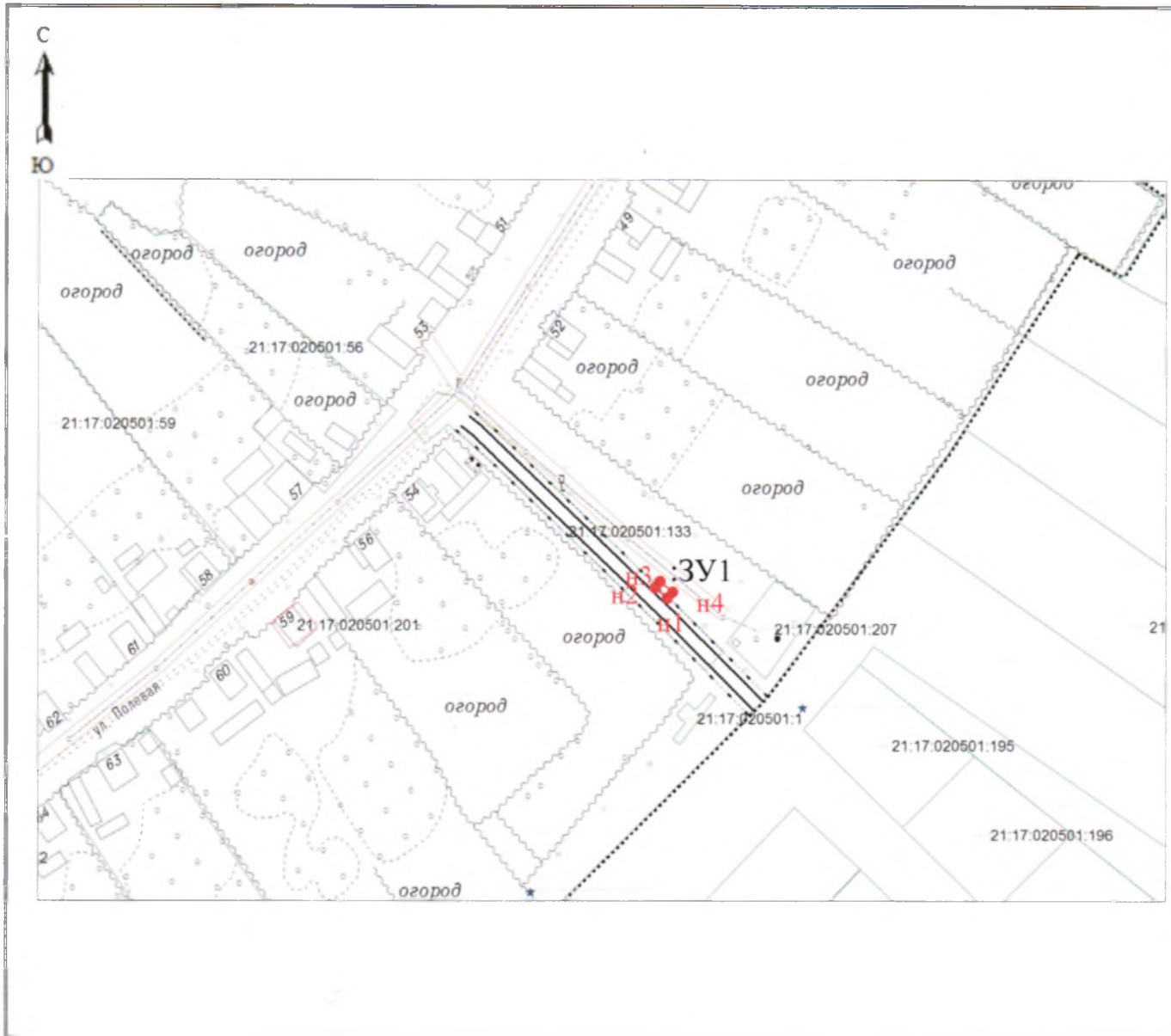
21:17: 020201 – кадастровый квартал

Кадастровый инженер _____ А.М.Васильев



**Схема расположения земельного участка на кадастровом плане территории
д.Тябакасы, ул.Полевая**

Условный номер земельного участка – ЗУ1		
Площадь земельного участка 13 м2		
Обозначение характерных точек границ	Координаты, м	
	X	Y
н1	411680.66	1204917.51
н2	411683.84	1204913.66
н3	411685.77	1204915.25
н4	411682.59	1204919.11
н1	411680.66	1204917.51



Масштаб 1: 2000

УСЛОВНЫЕ ОБОЗНАЧЕНИЯ:

- - граница кадастрового квартала
- - граница земельного участка
- - граница участка, учтенного в ГКН
- :ЗУ1 - обозначение земельного участка
- н1 - обозначение характерной точки границы земельного участка
- 21:17:020501 – кадастровый квартал

Система координат: МСК-21

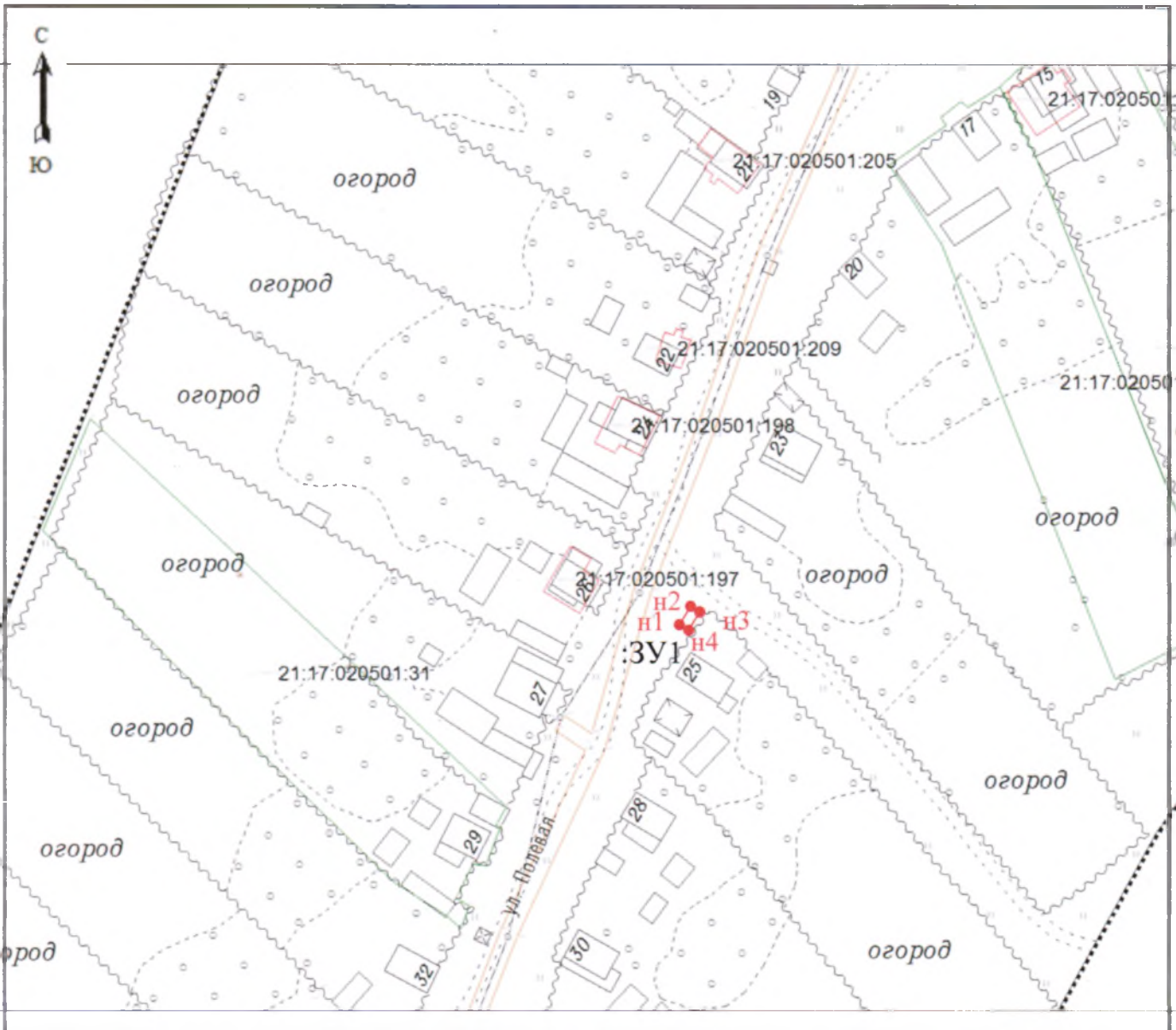
Кадастровый инженер

А.М.Васильев



Схема расположения земельного участка на кадастровом плане территории д.Тябакасы, ул.Полевая

Условный номер земельного участка– ЗУ1		
Площадь земельного участка 12 м2		
Обозначение характерных точек границ	Координаты, м	
	X	Y
н1	412133.20	1205088.79
н2	412137.47	1205091.39
н3	412136.17	1205093.52
н4	412131.90	1205090.92
н1	412133.20	1205088.79



Масштаб 1: 1500

УСЛОВНЫЕ ОБОЗНАЧЕНИЯ:

- граница кадастрового квартала
- граница земельного участка
- граница участка, учтенного в ГКН

:ЗУ1 - обозначение земельного участка

● н1 - обозначение характерной точки границы земельного участка

21:17:020501 – кадастровый квартал

Система координат: МСК-21

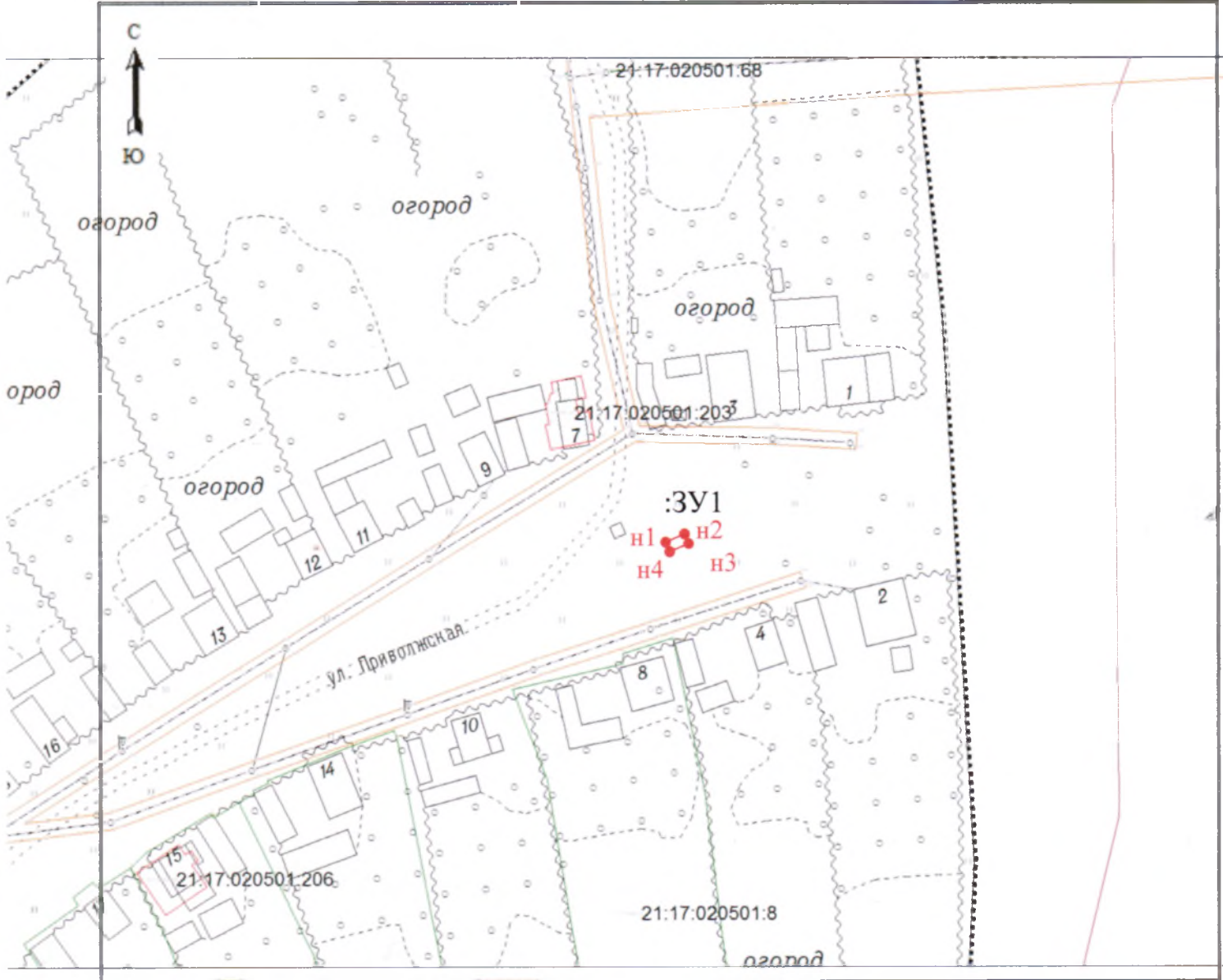
Кадастровый инженер

А.М.Васильев



**Схема расположения земельного участка на кадастровом плане территории
д.Тябакасы, ул.Приволжская**

Условный номер земельного участка – ЗУ1		
Площадь земельного участка 12 м2		
Обозначение характерных точек границ	Координаты, м	
	X	Y
н1	412330.20	1205292.40
н2	412332.17	1205296.99
н3	412329.87	1205297.98
н4	412327.91	1205293.38
н1	412330.20	1205292.40



Масштаб 1: 1500

Система координат: МСК-21

УСЛОВНЫЕ ОБОЗНАЧЕНИЯ:

- - граница кадастрового квартала
- - граница земельного участка
- - граница участка, учтенного в ГКН
- :ЗУ1 - обозначение земельного участка
- н1 - обозначение характерной точки границы земельного участка
- 21:17:020501 – кадастровый квартал

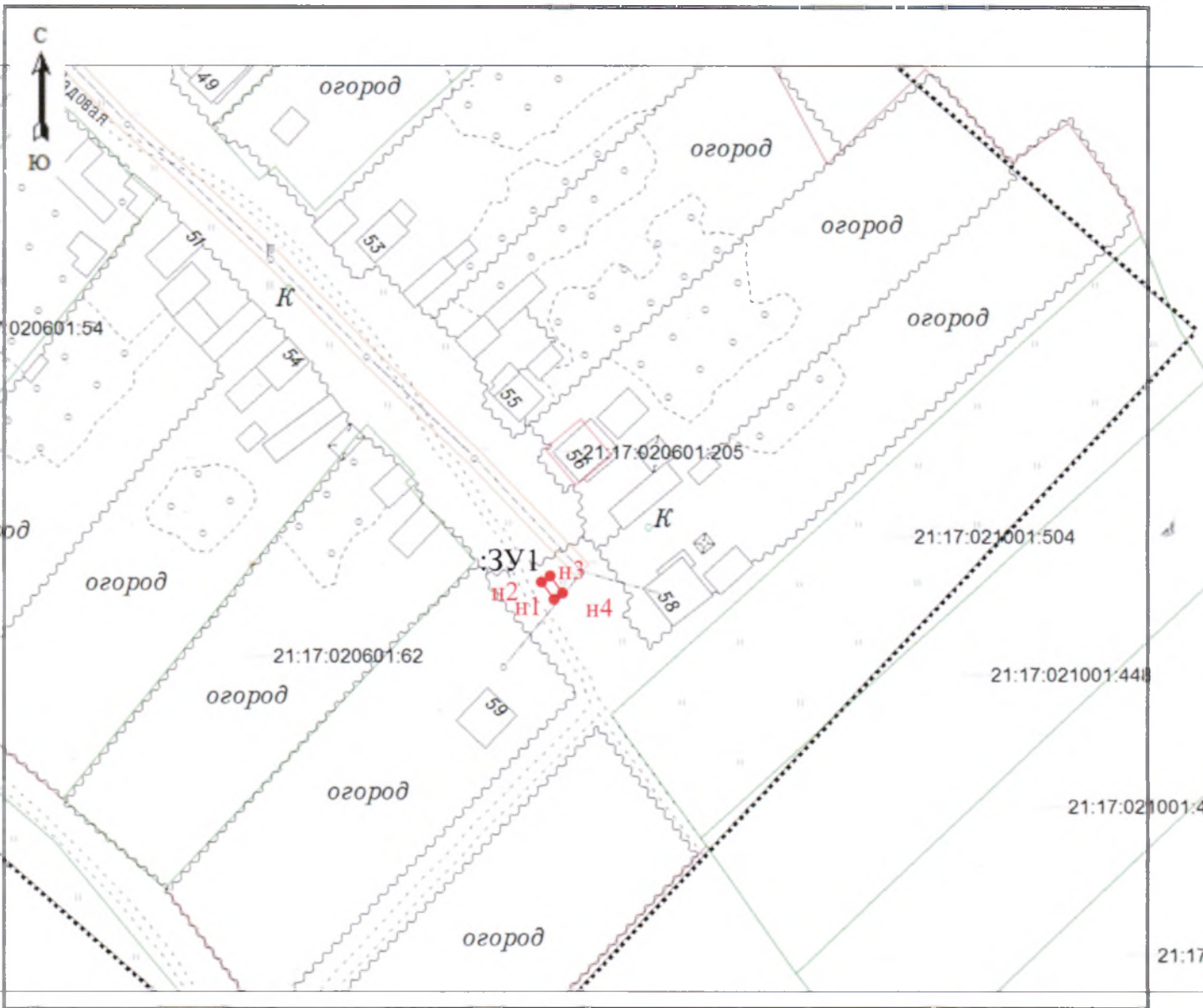
Кадастровый инженер

А.М.Васильев



Схема расположения земельного участка на кадастровом плане территории д.Куськино, ул.Садовая

Условный номер земельного участка– ЗУ1		
Площадь земельного участка 12 м2		
Обозначение характерных точек границ	Координаты, м	
	X	Y
н1	412276.39	1206886.78
н2	412280.44	1206883.84
н3	412281.90	1206885.86
н4	412277.86	1206888.80
н1	412276.39	1206886.78



Масштаб 1: 1500

Система координат: МСК-21

УСЛОВНЫЕ ОБОЗНАЧЕНИЯ:

- граница кадастрового квартала
- граница земельного участка
- граница участка, учтенного в ГКН

:ЗУ1 - обозначение земельного участка

● н1 - обозначение характерной точки границы земельного участка

21:17: 020601 – кадастровый квартал

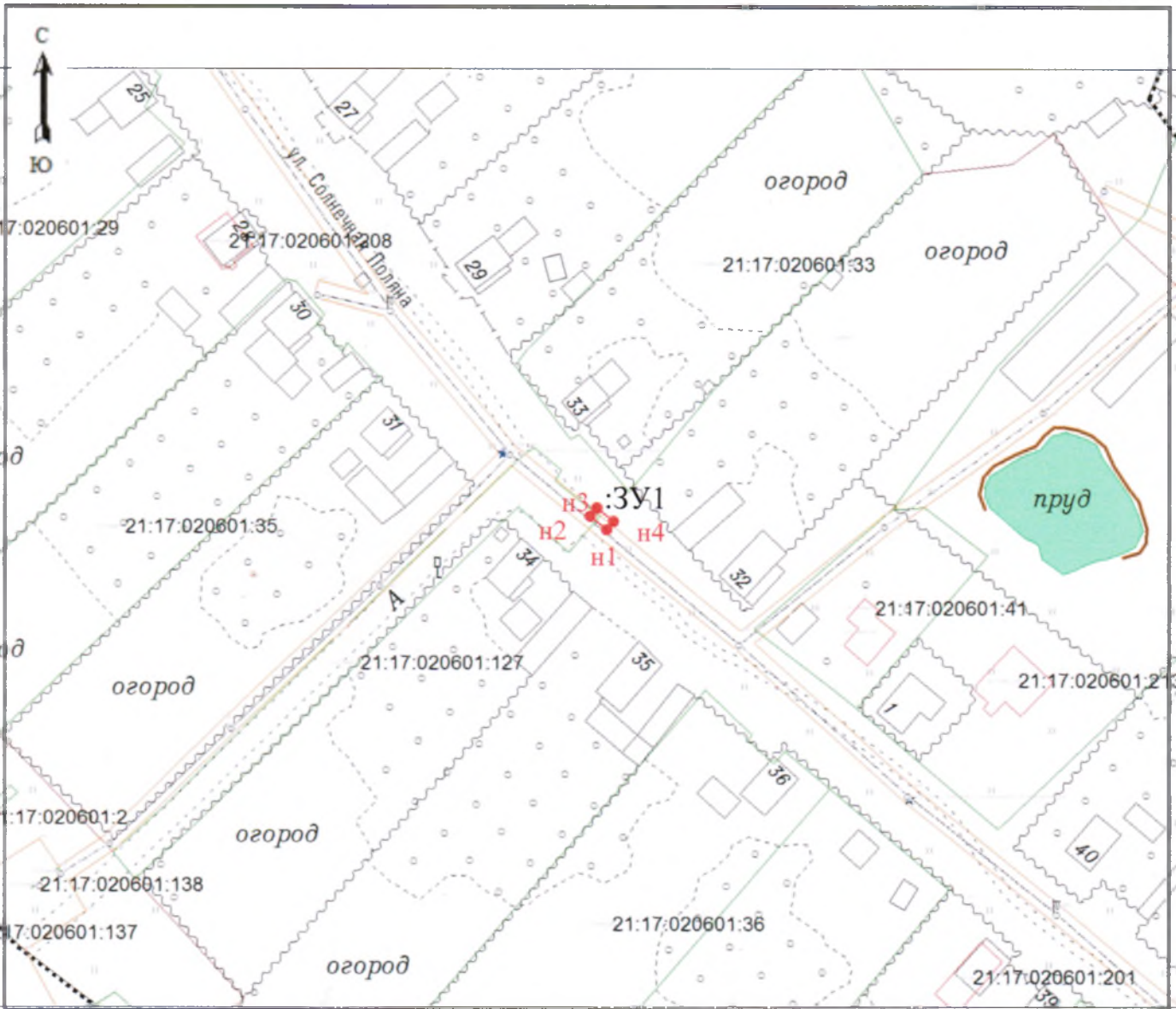
Кадастровый инженер

А.М.Васильев



**Схема расположения земельного участка на кадастровом плане территории
д.Куськино, ул.Солнечная Поляна**

Условный номер земельного участка – ЗУ1		
Площадь земельного участка 13 м2		
Обозначение характерных точек границ	Координаты, м	
	X	Y
н1	412607.01	1206537.81
н2	412610.18	1206533.94
н3	412612.12	1206535.51
н4	412608.96	1206539.39
н1	412607.01	1206537.81



Масштаб 1: 1500

Система координат: МСК-21

УСЛОВНЫЕ ОБОЗНАЧЕНИЯ:

- граница кадастрового квартала
- граница земельного участка
- граница участка, учтенного в ГКН

:ЗУ1 - обозначение земельного участка

● н1 - обозначение характерной точки границы земельного участка

21:17:020601 – кадастровый квартал

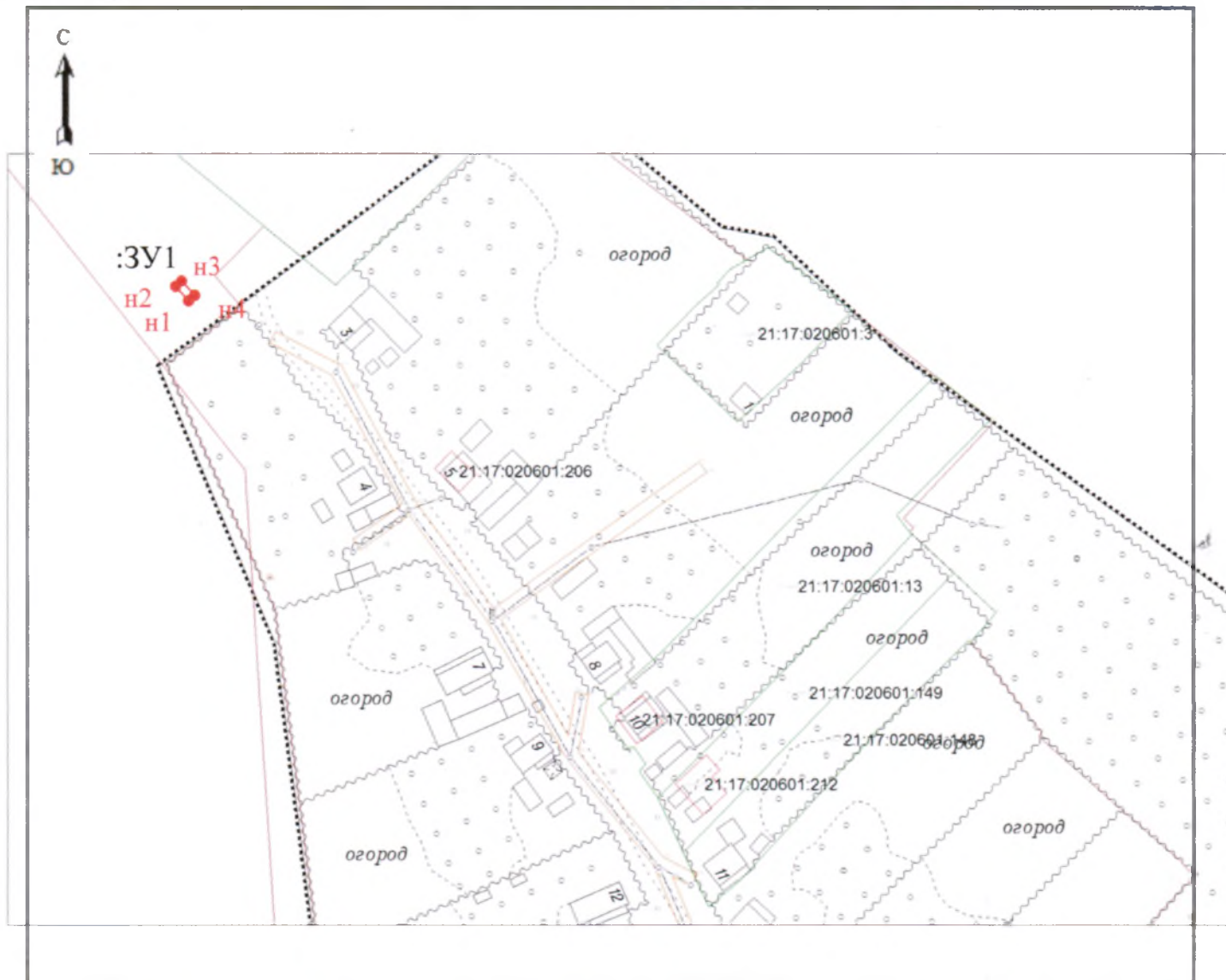
Кадастровый инженер

А.М.Васильев



Схема расположения земельного участка на кадастровом плане территории д.Куськино, ул.Солнечная Поляна

Условный номер земельного участка – ЗУ1		
Площадь земельного участка 15 м2		
Обозначение характерных точек границ	Координаты, м	
	X	Y
н1	413096.08	1206170.74
н2	413100.55	1206166.73
н3	413102.22	1206168.59
н4	413097.75	1206172.60
н1	413096.08	1206170.74



Масштаб 1: 2000

УСЛОВНЫЕ ОБОЗНАЧЕНИЯ:

- граница кадастрового квартала
- граница земельного участка
- граница участка, учтенного в ГКН

- :ЗУ1 - обозначение земельного участка
- н1 - обозначение характерной точки границы земельного участка
- 21:17:020601 – кадастровый квартал

Система координат: МСК-21

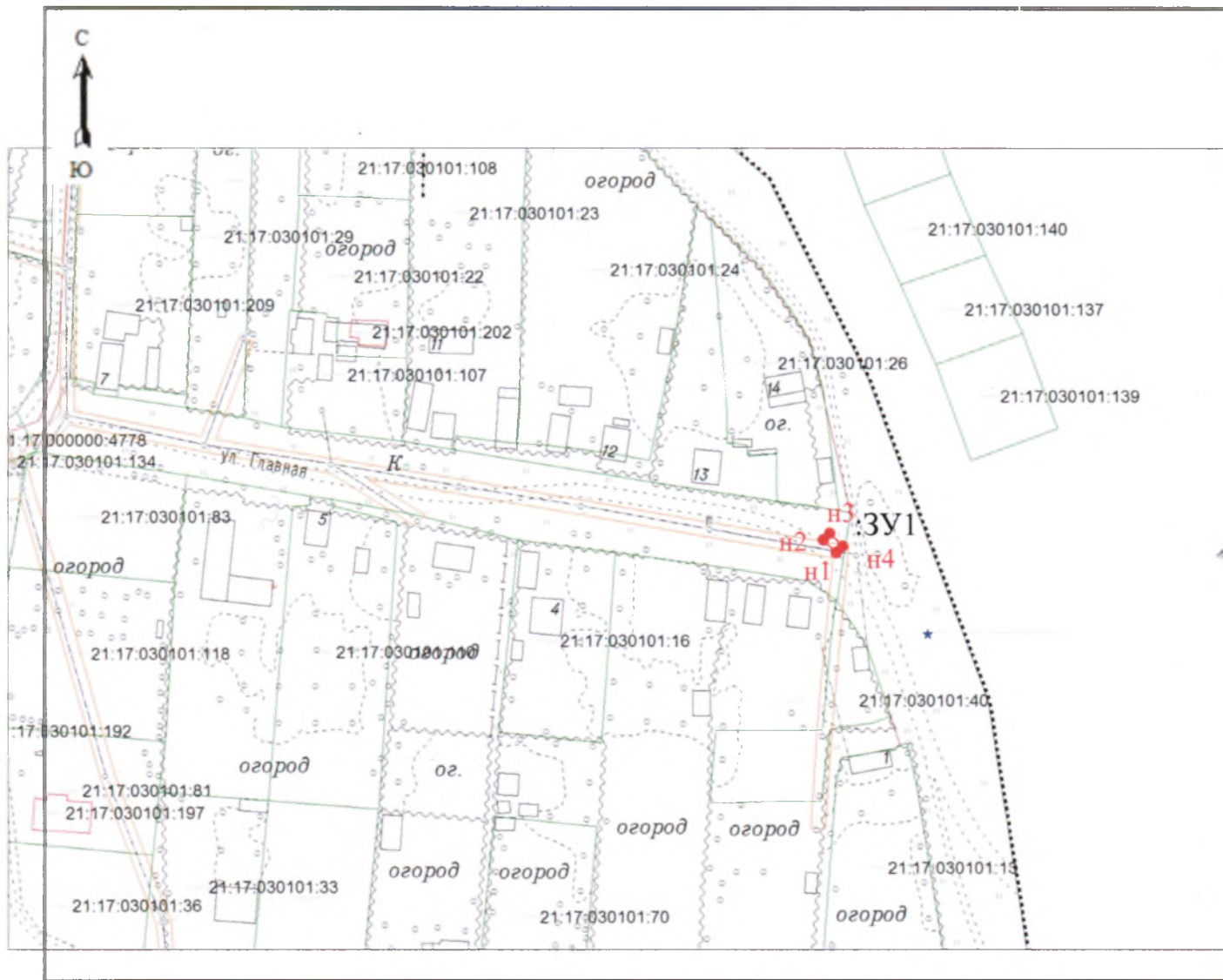
Кадастровый инженер

А.М.Васильев



**Схема расположения земельного участка на кадастровом плане территории
выселок Васильевка, ул.Главная**

Условный номер земельного участка– ЗУ1		
Площадь земельного участка 12 м2		
Обозначение характерных точек границ	Координаты, м	
	X	Y
н1	411126.48	1207864.31
н2	411129.98	1207860.75
н3	411131.76	1207862.50
н4	411128.26	1207866.07
н1	411126.48	1207864.31



Масштаб 1: 1800

Система координат: МСК-21

УСЛОВНЫЕ ОБОЗНАЧЕНИЯ:

- граница кадастрового квартала
- граница земельного участка
- граница участка, учтенного в ГКН

:ЗУ1 - обозначение земельного участка

● н1 - обозначение характерной точки границы земельного участка

21:17:030101 – кадастровый квартал

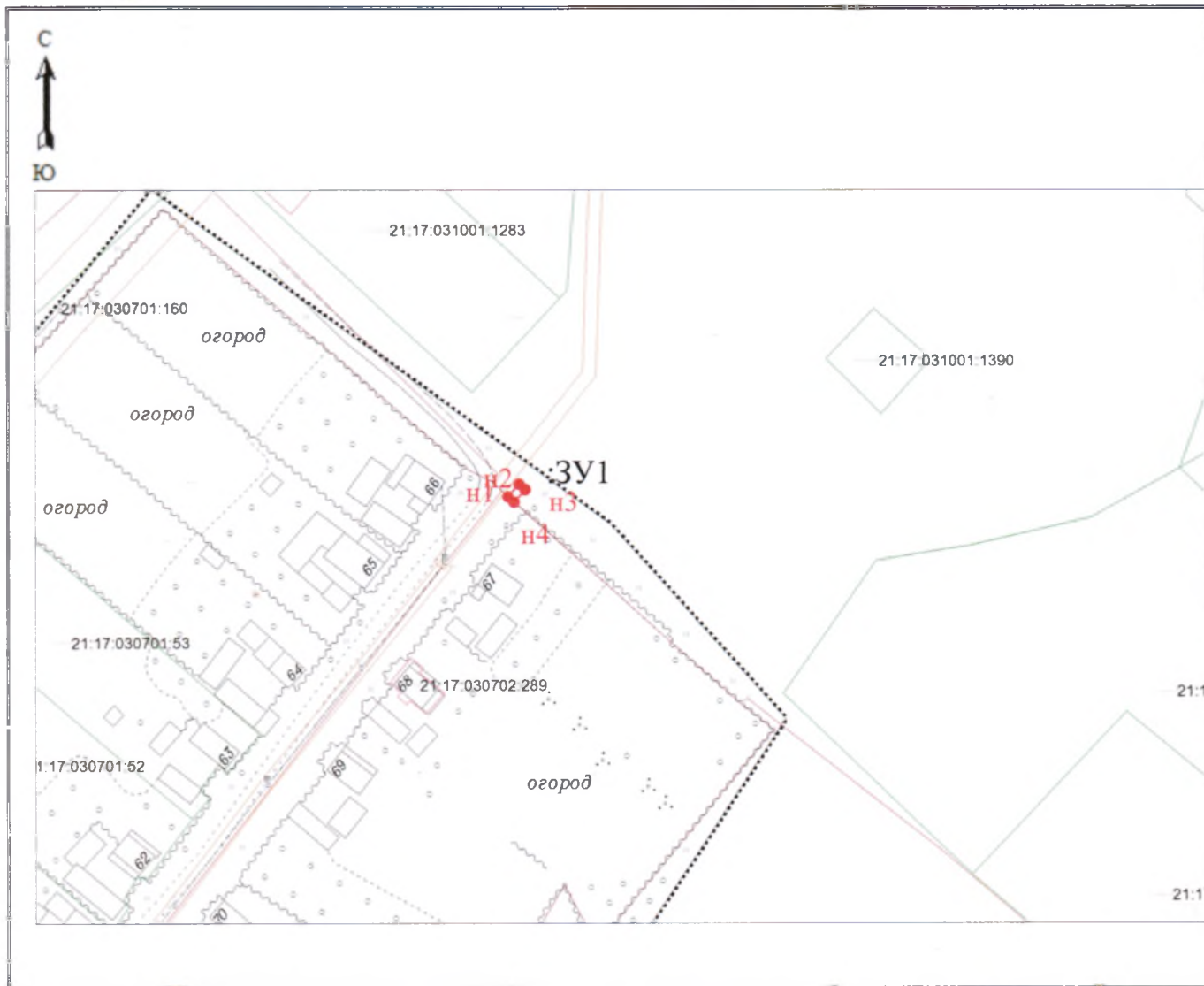
Кадастровый инженер

А.М.Васильев



**Схема расположения земельного участка на кадастровом плане территории
д.Чураккасы, ул.Советская**

Условный номер земельного участка– 3У1		
Площадь земельного участка 12 м2		
Обозначение характерных точек границ	Координаты, м	
	X	Y
н1	408695.12	1206732.33
н2	408698.86	1206735.66
н3	408697.20	1206737.52
н4	408693.46	1206734.20
н1	408695.12	1206732.33



Масштаб 1: 2000

Система координат: МСК-21

УСЛОВНЫЕ ОБОЗНАЧЕНИЯ:

- граница кадастрового квартала
- граница земельного участка
- граница участка, учтенного в ГКН

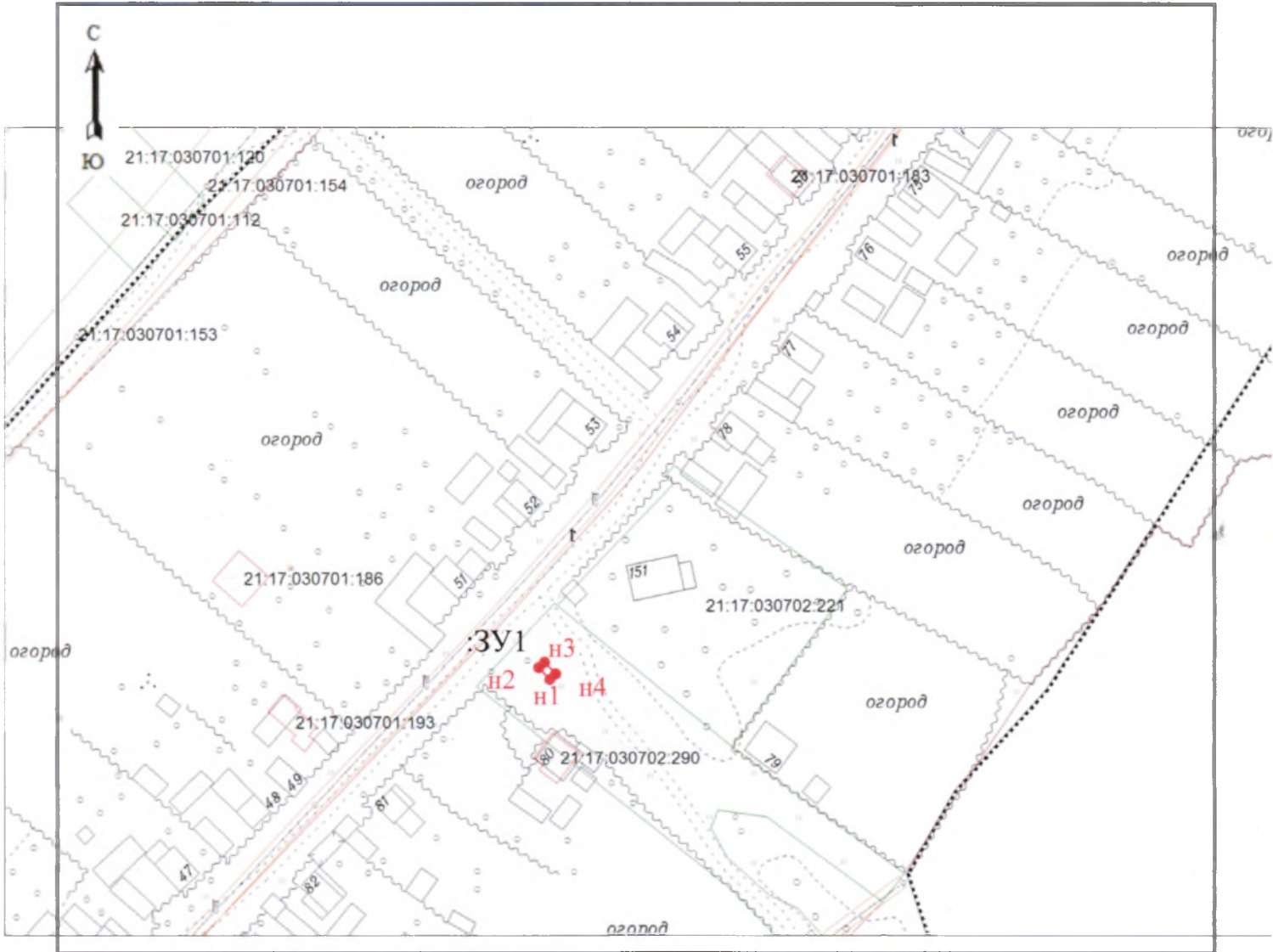
Кадастровый инженер  А.М.Васильев

- :3У1 - обозначение земельного участка
- н1 - обозначение характерной точки границы земельного участка
- 21:17: 031001 – кадастровый квартал



**Схема расположения земельного участка на кадастровом плане территории
д. Чураккасы, ул. Советская**

Условный номер земельного участка– ЗУ1		
Площадь земельного участка 12 м2		
Обозначение характерных точек границ	Координаты, м	
	X	Y
н1	408285.75	1206433.43
н2	408289.38	1206430.00
н3	408291.10	1206431.82
н4	408287.46	1206435.25
н1	408285.75	1206433.43



Масштаб 1: 2000

УСЛОВНЫЕ ОБОЗНАЧЕНИЯ:

- - граница кадастрового квартала
- - граница земельного участка
- - граница участка, учтенного в ГКН

:ЗУ1 - обозначение земельного участка

● н1 - обозначение характерной точки границы земельного участка

21:17:030702 - кадастровый квартал

Система координат: МСК-21

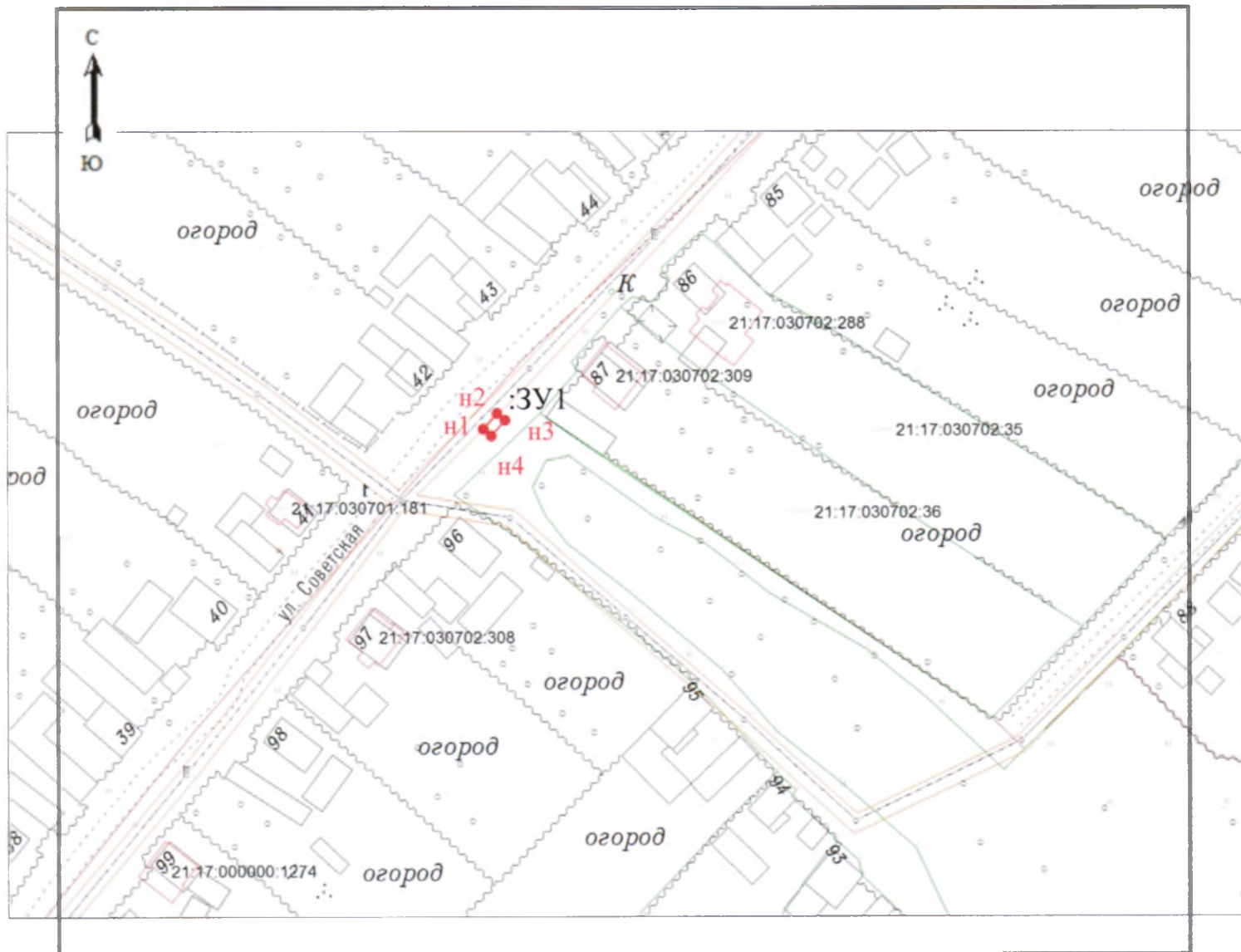
Кадастровый инженер

А.М.Васильев



Схема расположения земельного участка на кадастровом плане территории д.Чураккасы, ул.Советская

Условный номер земельного участка– ЗУ1		
Площадь земельного участка 13 м2		
Обозначение характерных точек границ	Координаты, м	
	X	Y
н1	408104.00	1206227.95
н2	408107.76	1206231.23
н3	408106.12	1206233.12
н4	408102.35	1206229.83
н1	408104.00	1206227.95



Масштаб 1: 1500

УСЛОВНЫЕ ОБОЗНАЧЕНИЯ:

- - граница кадастрового квартала
- - граница земельного участка
- - граница участка, учтенного в ГКН

:ЗУ1 - обозначение земельного участка

● н1 - обозначение характерной точки границы земельного участка

21:17:030702 - кадастровый квартал

Система координат: МСК-21

Кадастровый инженер

А.М.Васильев



Схема расположения земельного участка на кадастровом плане территории д. Чураккасы, ул. Советская

Условный номер земельного участка – ЗУ1		
Площадь земельного участка 12 м2		
Обозначение характерных точек границ	Координаты, м	
	X	Y
н1	407560.88	1205722.58
н2	407558.01	1205718.49
н3	407560.05	1205717.05
н4	407562.92	1205721.15
н1	407560.88	1205722.58



Масштаб 1: 1500

УСЛОВНЫЕ ОБОЗНАЧЕНИЯ:

- граница кадастрового квартала
- граница земельного участка
- граница участка, учтенного в ГКН

ЗУ1 - обозначение земельного участка

● н1 - обозначение характерной точки границы земельного участка

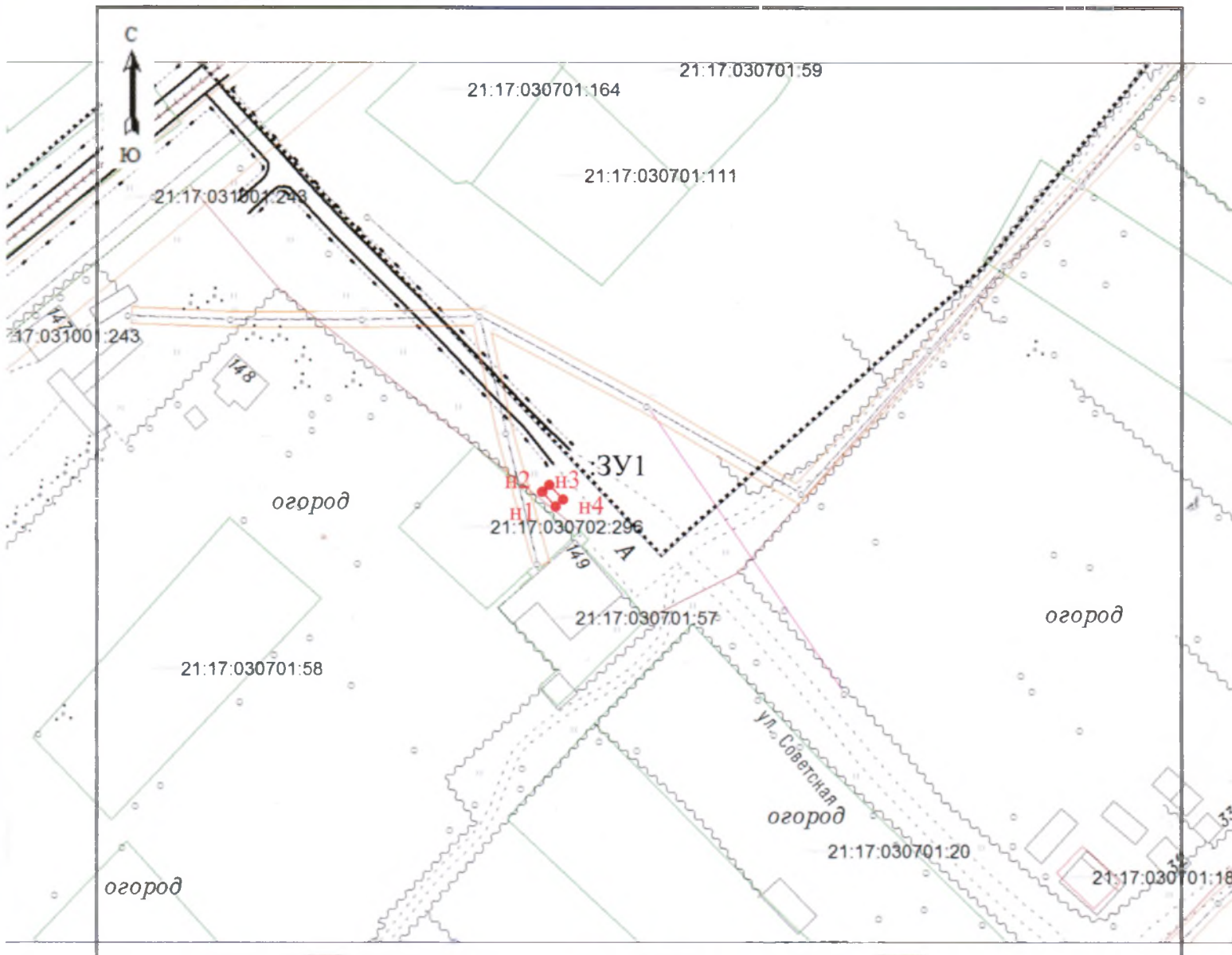
21:17:030702 - кадастровый квартал

Система координат: МСК-21

Кадастровый инженер
А.М.Васильев

Схема расположения земельного участка на кадастровом плане территории д.Чураккасы, ул.Советская

Условный номер земельного участка—		
Площадь земельного участка 12 м2		
Обозначение характерных точек границ	Координаты, м	
	X	Y
н1	407953.77	1205849.26
н2	407957.40	1205845.83
н3	407959.12	1205847.64
н4	407955.48	1205851.08
н1	407953.77	1205849.26



Масштаб 1: 1500

УСЛОВНЫЕ ОБОЗНАЧЕНИЯ:

- - граница кадастрового квартала
- - граница земельного участка
- - граница участка, учтенного в ГКН

:3У1 - обозначение земельного участка

● н1 - обозначение характерной точки границы земельного участка

21:17:030701 - кадастровый квартал

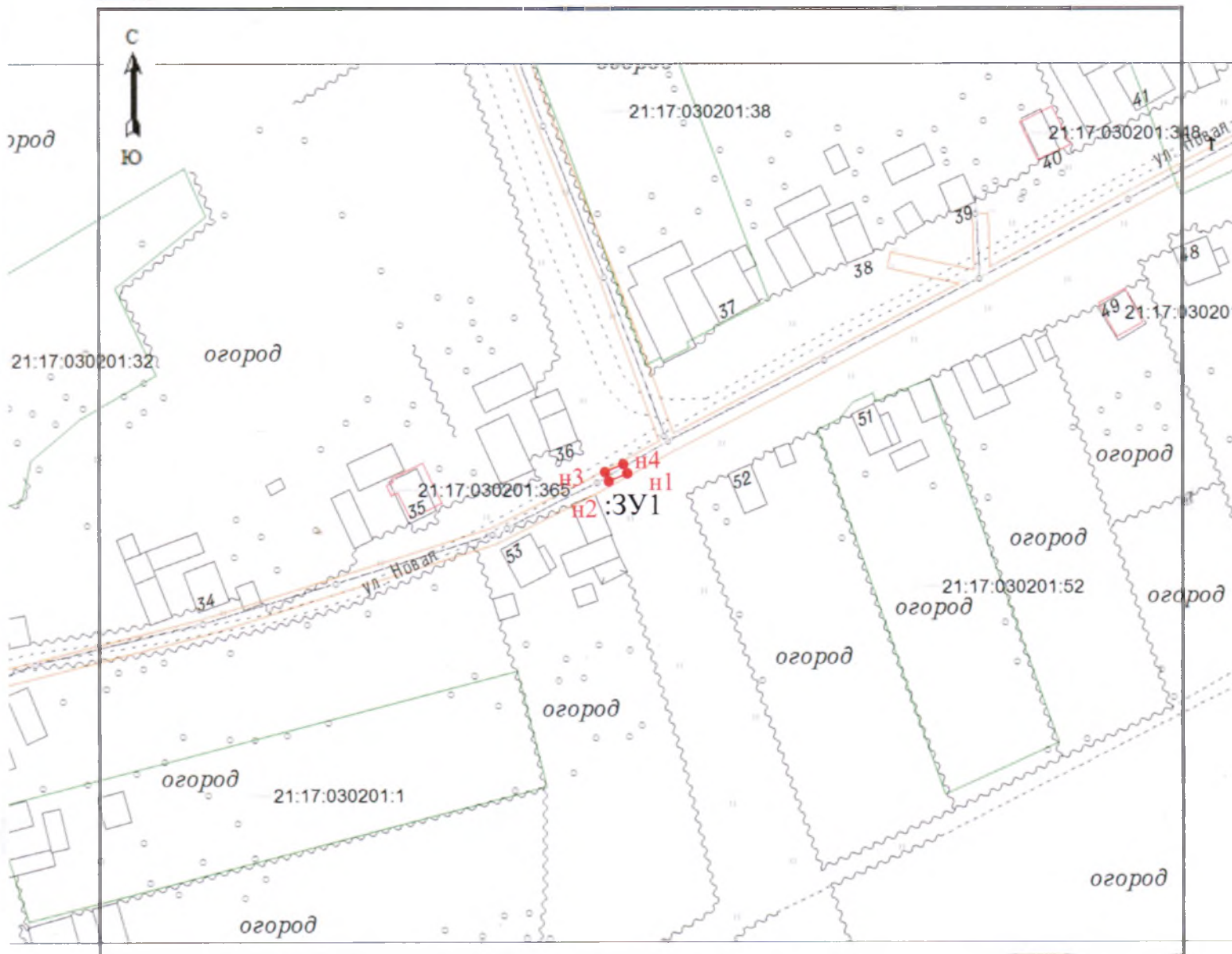
Система координат: МСК-21

Кадастровый инженер

 А.М.Васильев

**Схема расположения земельного участка на кадастровом плане территории
д.Мемеккасы, ул.Новая**

Условный номер земельного участка– ЗУ1		
Площадь земельного участка 12 м2		
Обозначение характерных точек границ	Координаты, м	
	X	Y
н1	409886.80	1206722.75
н2	409884.85	1206718.14
н3	409887.15	1206717.17
н4	409889.10	1206721.77
н1	409886.80	1206722.75



Масштаб 1: 1500

УСЛОВНЫЕ ОБОЗНАЧЕНИЯ:

- граница кадастрового квартала
- граница земельного участка
- граница участка, учтенного в ГКН
- ЗУ1 - обозначение земельного участка
- н1 - обозначение характерной точки границы земельного участка
- 21:17:030201 - кадастровый квартал

Система координат: МСК-21

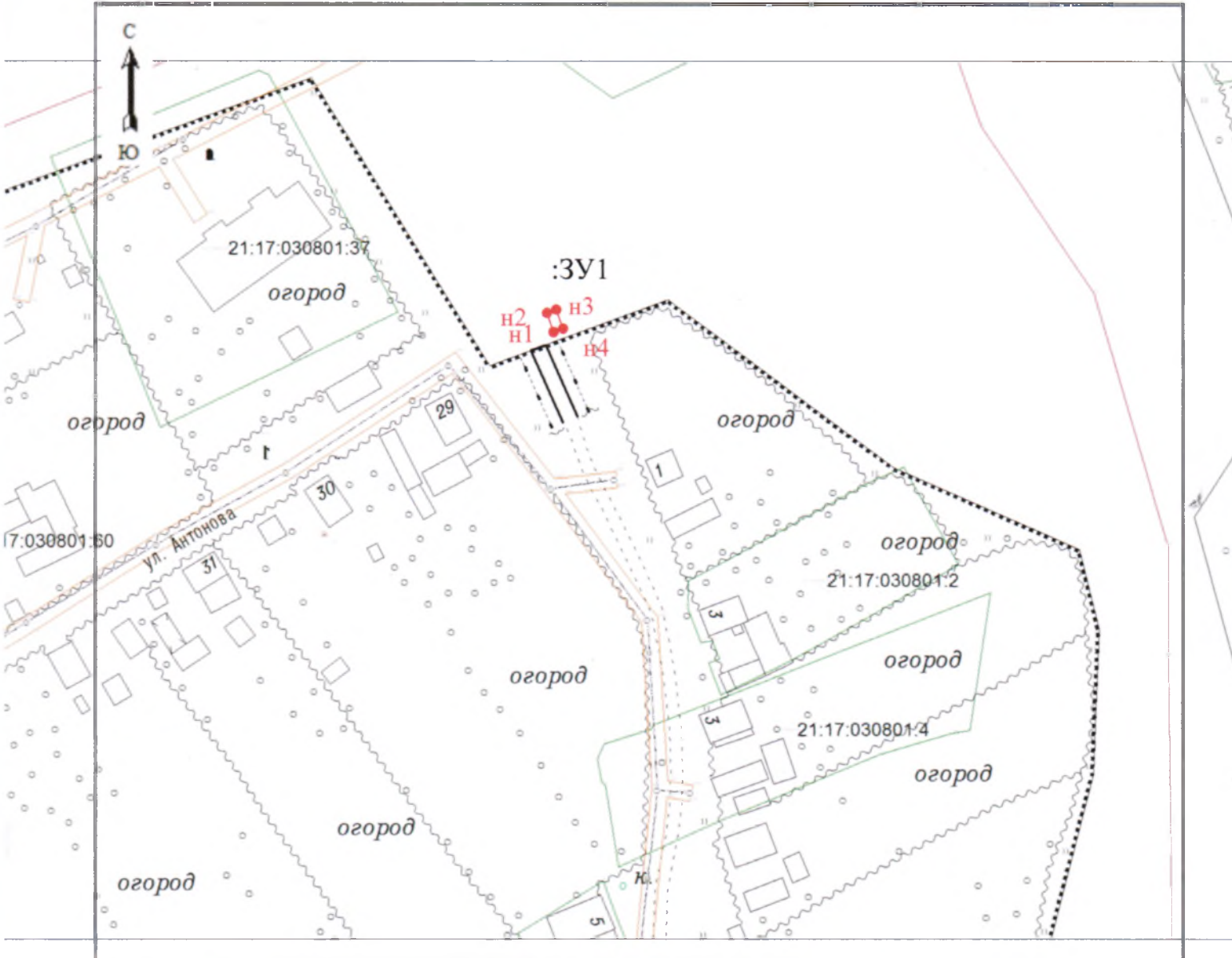


Кадастровый инженер

А.М.Васильев

Схема расположения земельного участка на кадастровом плане территории д.Шерек, ул.Шерекская

Условный номер земельного участка– ЗУ1		
Площадь земельного участка 12 м2		
Обозначение характерных точек границ	Координаты, м	
	X	Y
н1	410141.51	1206158.75
н2	410146.23	1206157.09
н3	410147.06	1206159.44
н4	410142.34	1206161.11
н1	410141.51	1206158.75



Масштаб 1: 1500

УСЛОВНЫЕ ОБОЗНАЧЕНИЯ:


- граница кадастрового квартала
- граница земельного участка
- граница участка, учтенного в ГКН

- :ЗУ1 - обозначение земельного участка
- н1 - обозначение характерной точки границы земельного участка
- 21:17:030801 - кадастровый квартал

Система координат: МСК-21

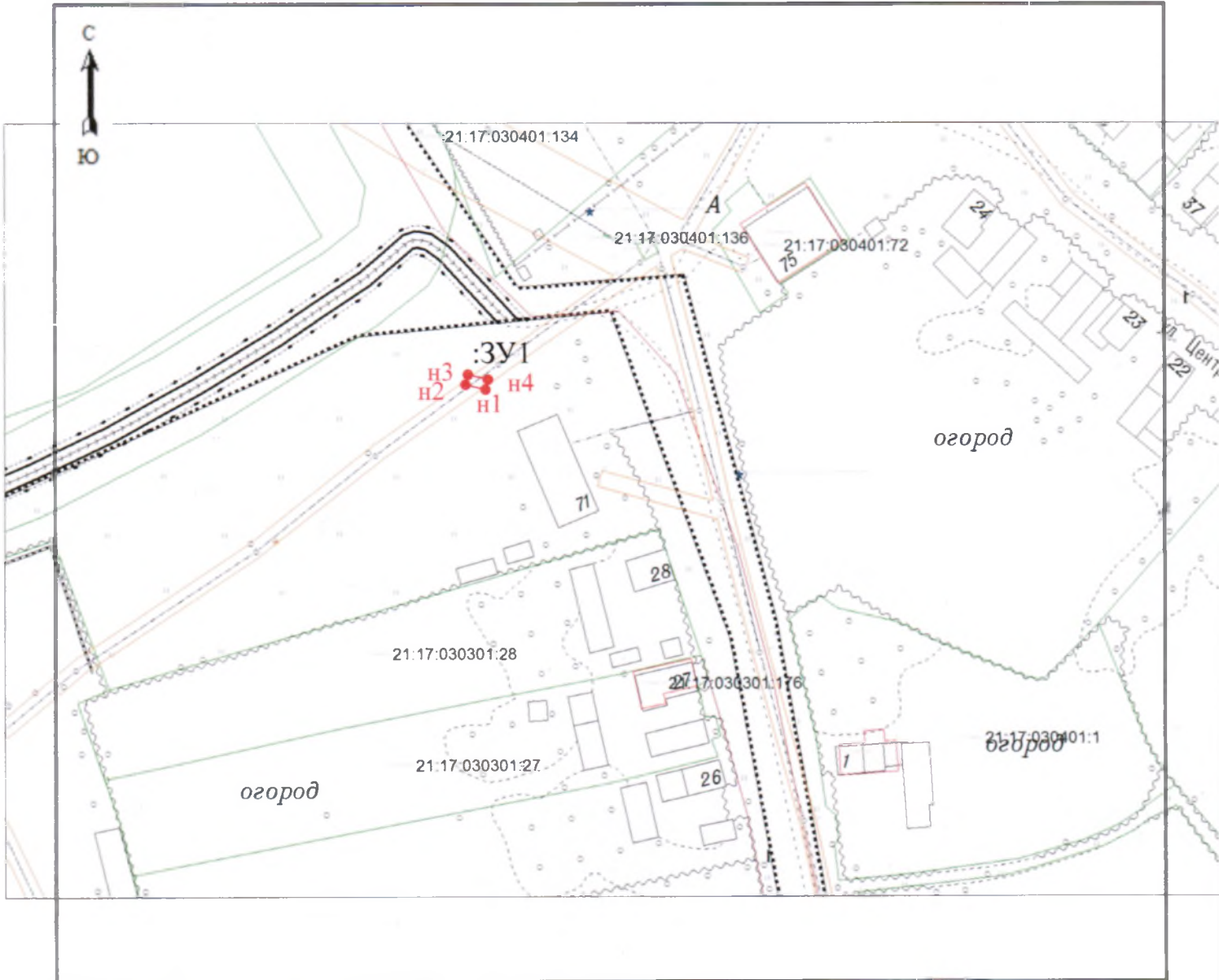
Кадастровый инженер

А.М.Васильев



**Схема расположения земельного участка на кадастровом плане территории
д.Ойкасы, ул.Давыдова**

Условный номер земельного участка--		
Площадь земельного участка 12 м2		
Обозначение характерных точек границ	Координаты, м	
	X	Y
н1	409794.32	1205749.09
н2	409795.53	1205744.23
н3	409797.95	1205744.84
н4	409796.74	1205749.69
н1	409794.32	1205749.09



Масштаб 1: 1500

УСЛОВНЫЕ ОБОЗНАЧЕНИЯ:

- граница кадастрового квартала
- граница земельного участка
- граница участка, учтенного в ГКН

:3У1 - обозначение земельного участка

● н1 - обозначение характерной точки границы земельного участка

21:17:030301 - кадастровый квартал

Система координат: МСК-21

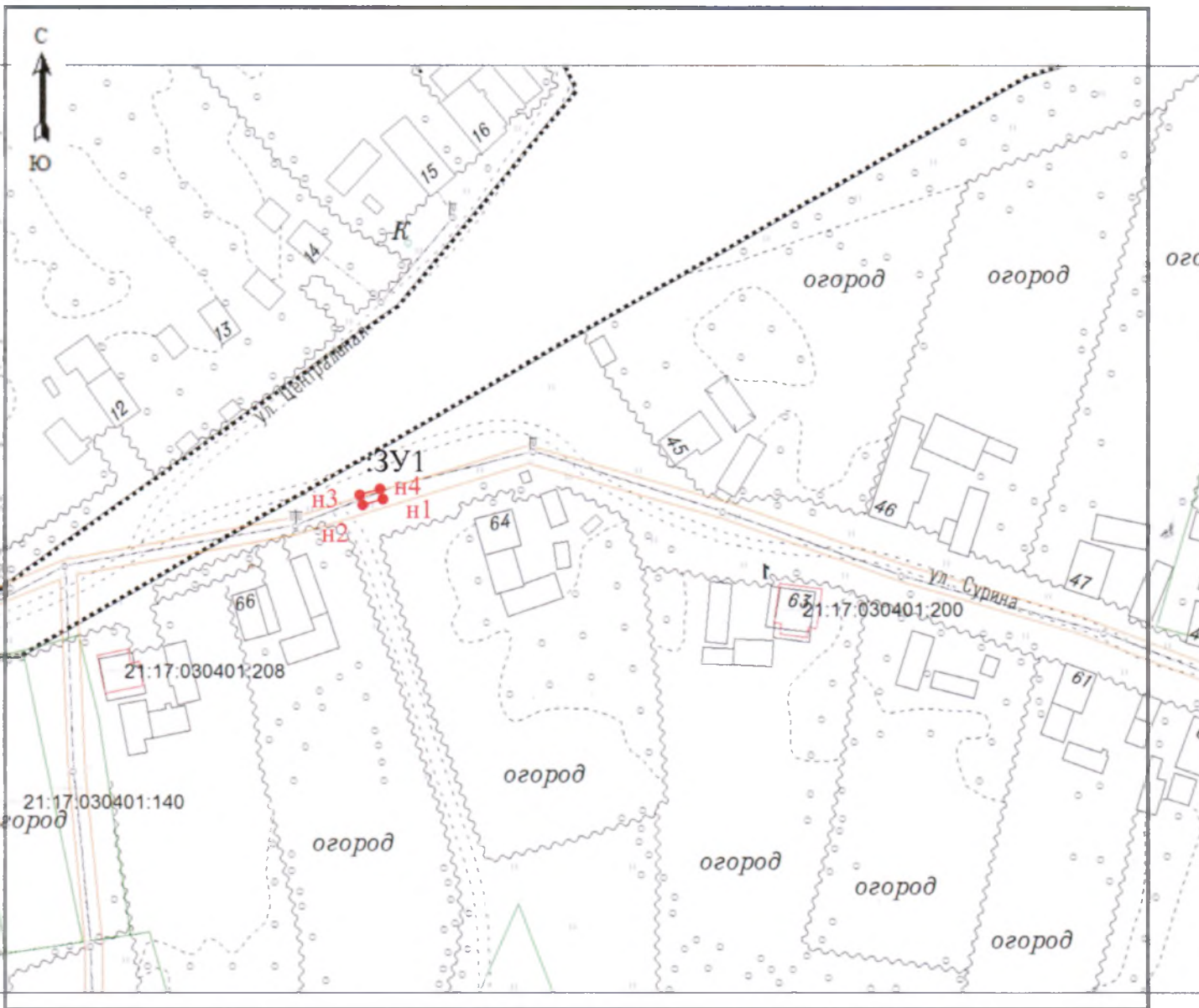
Кадастровый инженер

А.М.Васильев



Схема расположения земельного участка на кадастровом плане территории
д.Вурманкасы, ул.Сурина

Условный номер земельного участка– ЗУ1		
Площадь земельного участка 13 м2		
Обозначение характерных точек границ	Координаты, м	
	X	Y
н1	409454.10	1206102.13
н2	409452.72	1206097.33
н3	409455.12	1206096.63
н4	409456.51	1206101.44
н1	409454.10	1206102.13



Масштаб 1: 1500

Система координат: МСК-21

УСЛОВНЫЕ ОБОЗНАЧЕНИЯ:

- граница кадастрового квартала
- граница земельного участка
- граница участка, учтенного в ГКН

:ЗУ1 - обозначение земельного участка

• н1 - обозначение характерной точки границы земельного участка

21:17:030401 – кадастровый квартал

Кадастровый инженер

А.М.Васильев



**Схема расположения земельного участка на кадастровом плане территории
д.Ойкасы, ул.Центральная**

Условный номер земельного участка– ЗУ1		
Площадь земельного участка 13 м2		
Обозначение характерных точек границ	Координаты, м	
	X	Y
н1	409459.67	1205316.63
н2	409464.61	1205317.38
н3	409464.23	1205319.85
н4	409459.29	1205319.11
н1	409459.67	1205316.63



Масштаб 1: 1500

УСЛОВНЫЕ ОБОЗНАЧЕНИЯ:

- граница кадастрового квартала
- граница земельного участка
- граница участка, учтенного в ГКН

:ЗУ1 - обозначение земельного участка

● н1 - обозначение характерной точки границы земельного участка

21:17:030301 – кадастровый квартал

Система координат: МСК-21

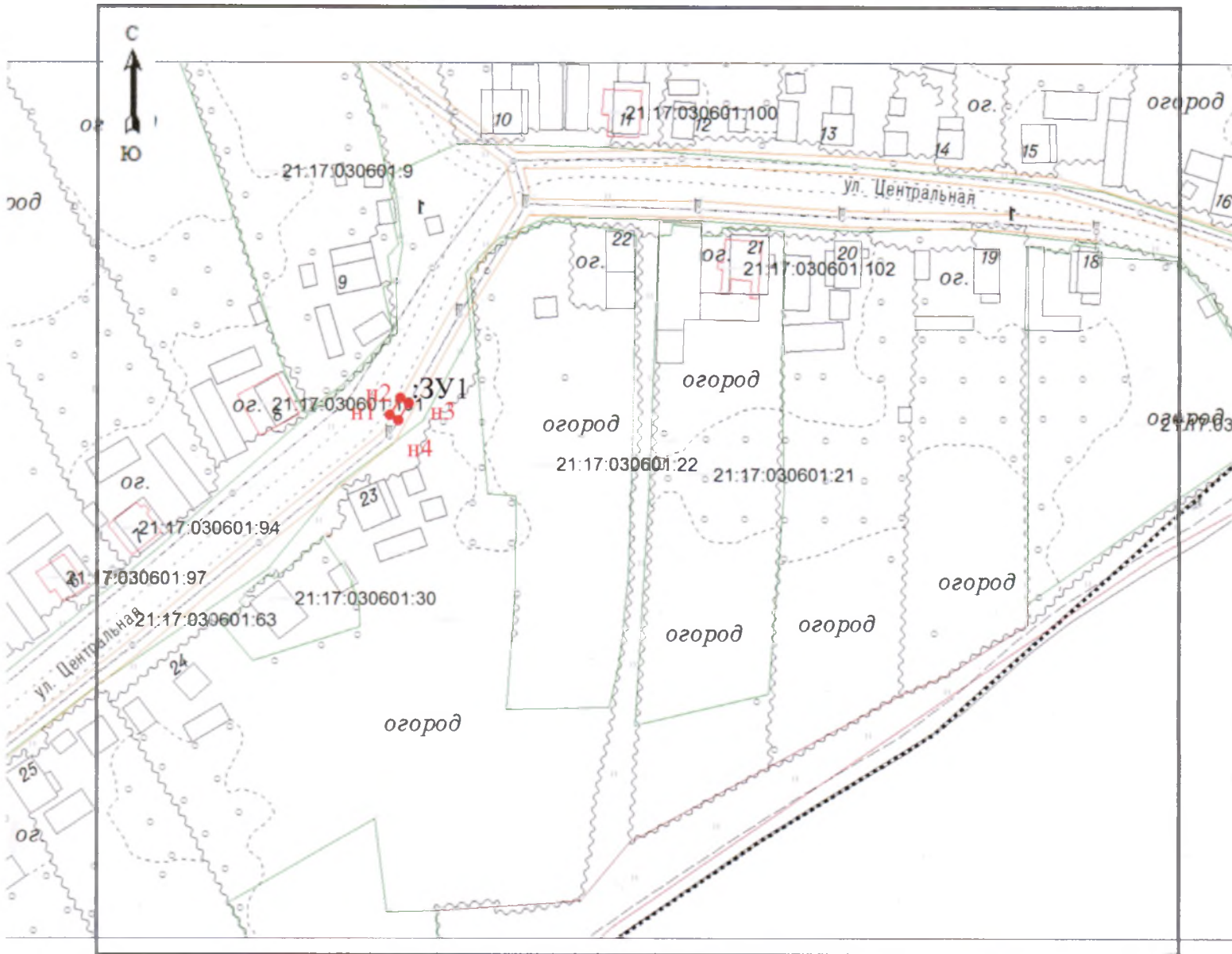
Кадастровый инженер

А.М.Васильев



**Схема расположения земельного участка на кадастровом плане территории
д.Хыркасы, ул.Центральная**

Условный номер земельного участка– ЗУ1		
Площадь земельного участка 12 м2		
Обозначение характерных точек границ	Координаты, м	
	X	Y
н1	408978.25	1204478.72
н2	408982.50	1204481.36
н3	408981.17	1204483.48
н4	408976.93	1204480.84
н1	408978.25	1204478.72



Масштаб 1: 1500

Система координат: МСК-21

УСЛОВНЫЕ ОБОЗНАЧЕНИЯ:

- граница кадастрового квартала
- граница земельного участка
- граница участка, учтенного в ГКН

:ЗУ1 - обозначение земельного участка

● н1 - обозначение характерной точки границы земельного участка

21:17:030601 – кадастровый квартал

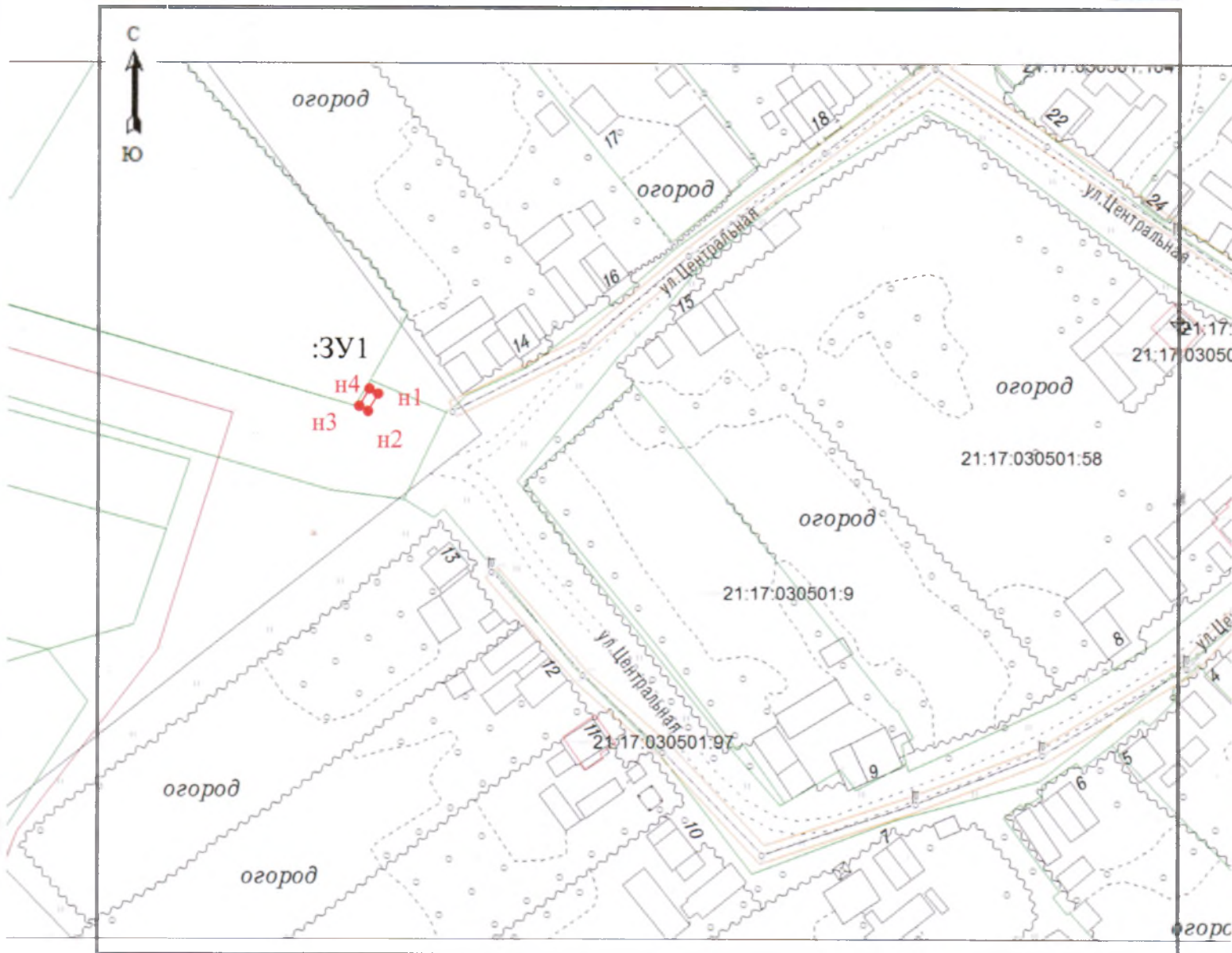
Кадастровый инженер

А.М.Васильев



**Схема расположения земельного участка на кадастровом плане территории
д.Чебелькасы, ул.Центральная**

Условный номер земельного участка– ЗУ1		
Площадь земельного участка 12 м2		
Обозначение характерных точек границ	Координаты, м	
	X	Y
н1	409198.64	1203778.77
н2	409194.32	1203776.25
н3	409195.57	1203774.09
н4	409199.89	1203776.61
н1	409198.64	1203778.77



Масштаб 1: 1500

УСЛОВНЫЕ ОБОЗНАЧЕНИЯ:

- - граница кадастрового квартала
- - граница земельного участка
- - граница участка, учтенного в ГКН

:ЗУ1 - обозначение земельного участка

● н1 - обозначение характерной точки границы земельного участка

21:17:030501 - кадастровый квартал

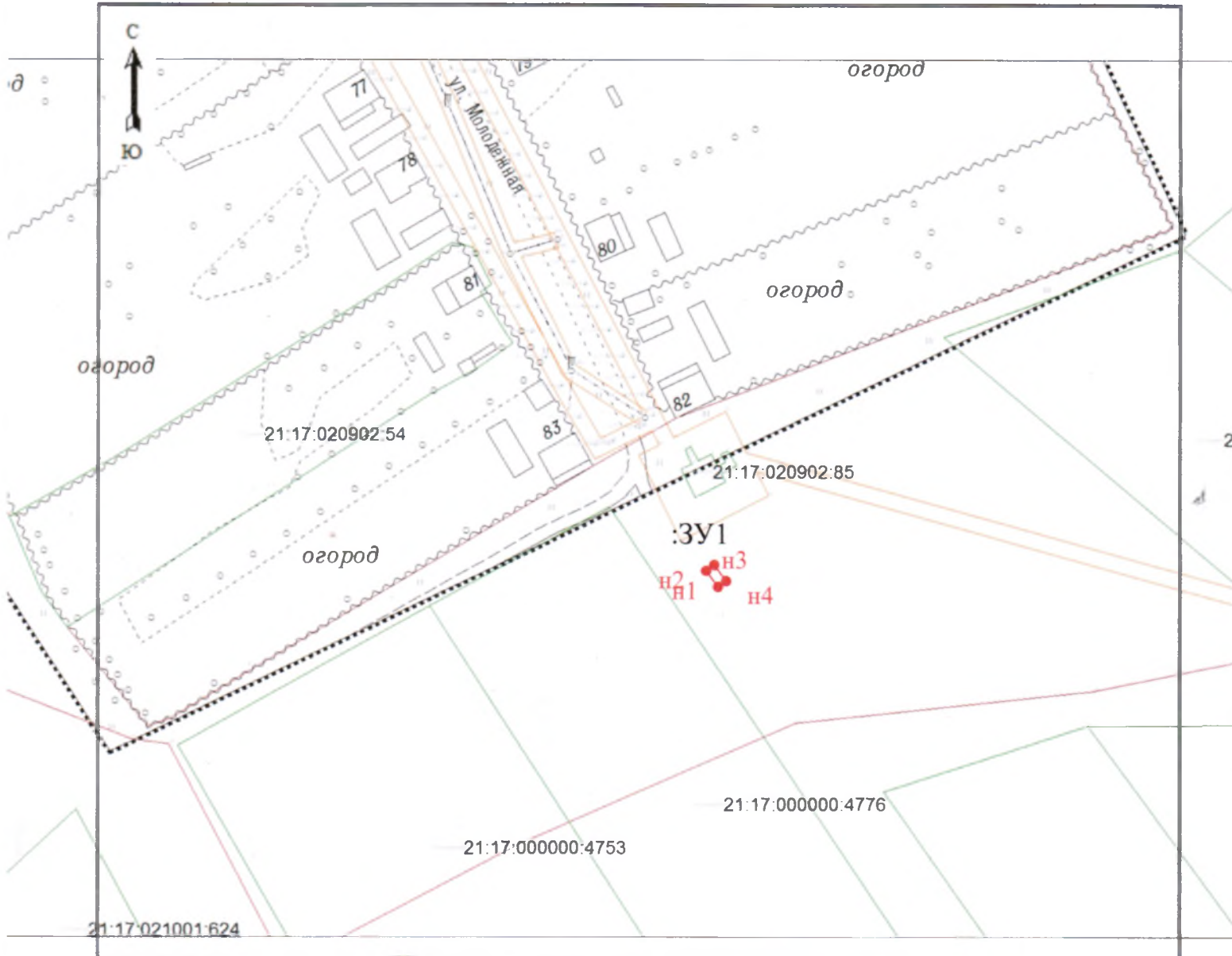
Система координат: МСК-21



А.М.Васильев

**Схема расположения земельного участка на кадастровом плане территории
д.Апчары, ул.Молодежная**

Условный номер земельного участка– ЗУ1		
Площадь земельного участка 13 м2		
Обозначение характерных точек границ	Координаты, м	
	X	Y
н1	408735.89	1202080.10
н2	408739.92	1202077.15
н3	408741.40	1202079.17
н4	408737.36	1202082.12
н1	408735.89	1202080.10



Масштаб 1: 1500

УСЛОВНЫЕ ОБОЗНАЧЕНИЯ:

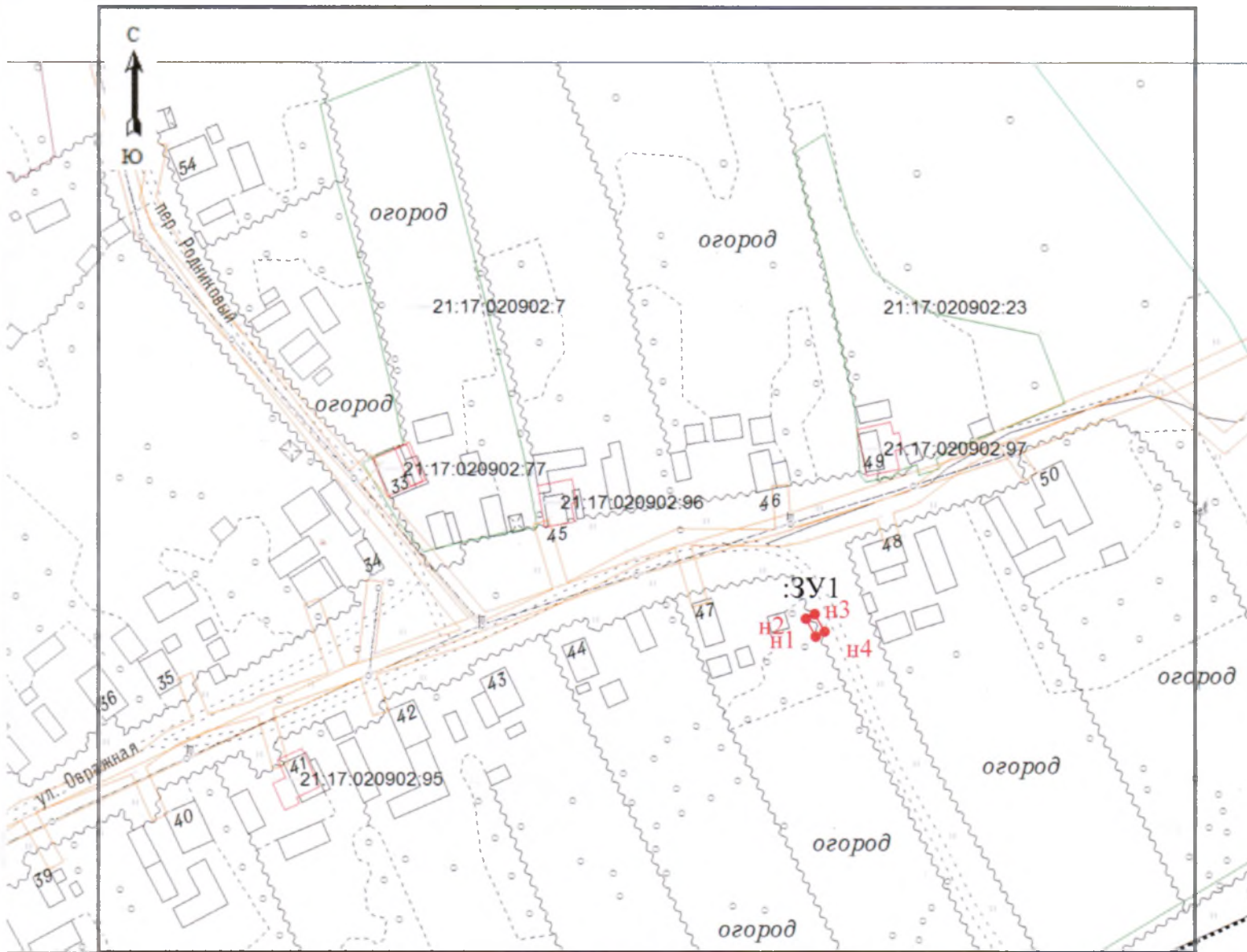
- - граница кадастрового квартала
- - граница земельного участка
- - граница участка, учтенного в ГКН
- :ЗУ1 - обозначение земельного участка
- н1 - обозначение характерной точки границы земельного участка
- 21:17:020902 - кадастровый квартал

Система координат: МСК-21

Кадастровый инженер
21-13-41
А.М.Васильев

**Схема расположения земельного участка на кадастровом плане территории
д.Апчары, ул.Овражная**

Условный номер земельного участка– 3У1		
Площадь земельного участка 13 м2		
Обозначение характерных точек границ	Координаты, м	
	X	Y
н1	408967.29	1201572.41
н2	408971.67	1201570.01
н3	408972.87	1201572.21
н4	408968.49	1201574.61
н1	408967.29	1201572.41



Масштаб 1: 1500

УСЛОВНЫЕ ОБОЗНАЧЕНИЯ:

- граница кадастрового квартала
- граница земельного участка
- граница участка, учтенного в ГКН

3У1 - обозначение земельного участка

● н1 - обозначение характерной точки границы земельного участка

21:17:020902 – кадастровый квартал

Система координат: МСК-21

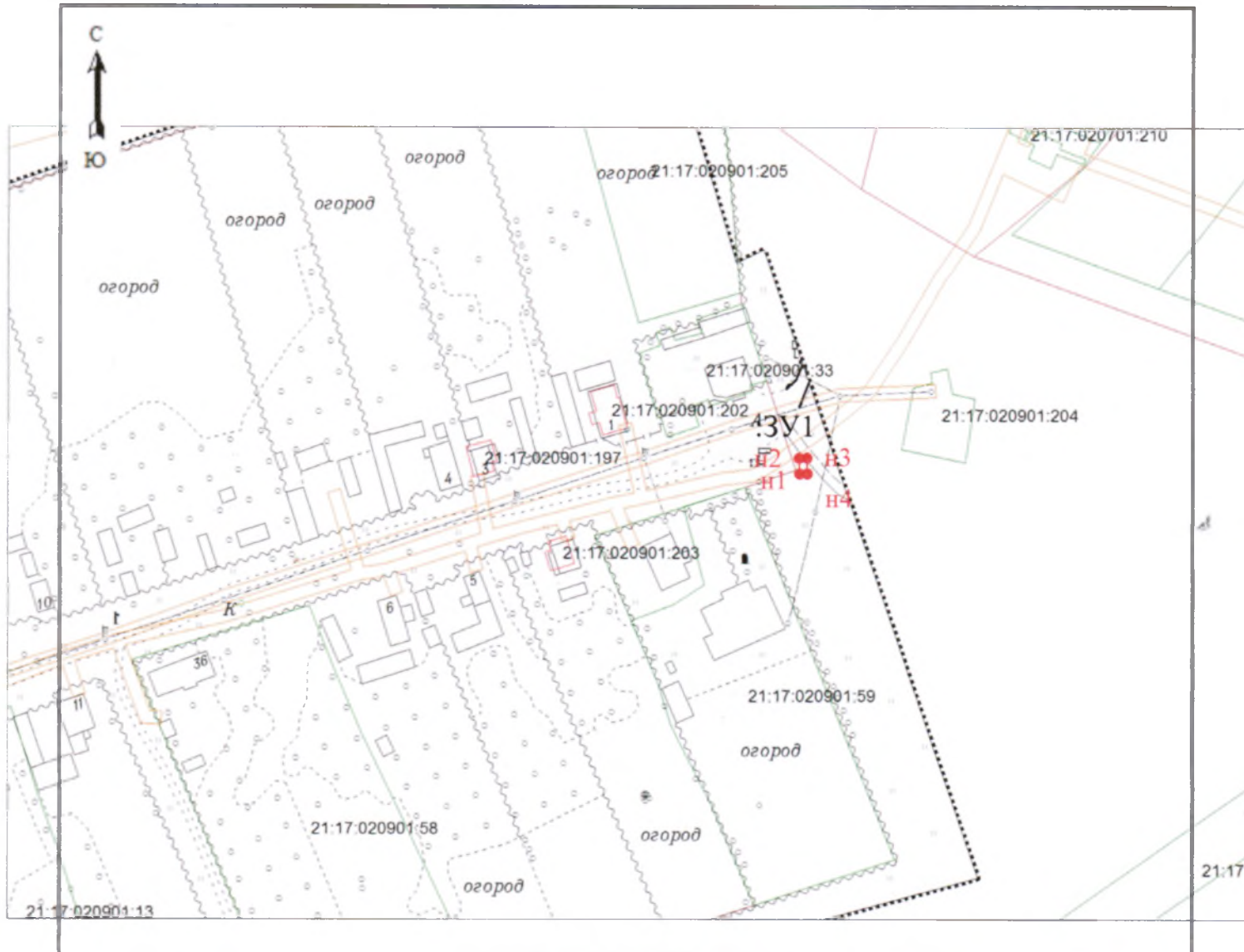
Кадастровый инженер

А.М.Васильев



**Схема расположения земельного участка на кадастровом плане территории
д.Апчары, ул.Центральная**

Условный номер земельного участка– ЗУ1		
Площадь земельного участка 13 м2		
Обозначение характерных точек границ	Координаты, м	
	X	Y
н1	409626.79	1202121.30
н2	409631.79	1202121.21
н3	409631.84	1202123.71
н4	409626.84	1202123.80
н1	409626.79	1202121.30



Масштаб 1: 2000

УСЛОВНЫЕ ОБОЗНАЧЕНИЯ:

- граница кадастрового квартала
- граница земельного участка
- граница участка, учтенного в ГКН

- ЗУ1 - обозначение земельного участка
- н1 - обозначение характерной точки границы земельного участка
- 21:17:020901 - кадастровый квартал

Система координат: МСК-21

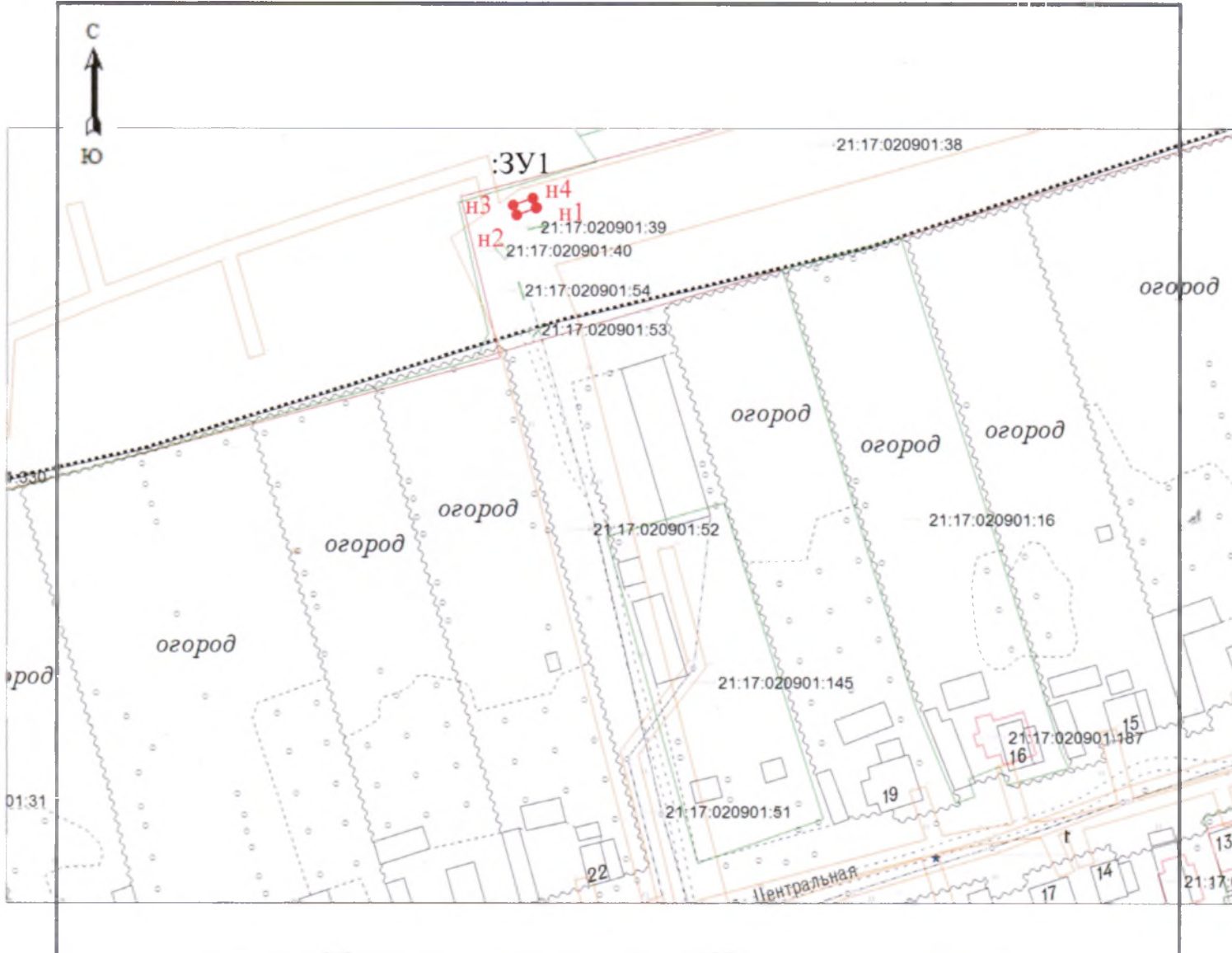
Кадастровый инженер

А.М.Васильев



**Схема расположения земельного участка на кадастровом плане территории
д.Апчары, ул.Центральная**

Условный номер земельного участка– ЗУ2		
Площадь земельного участка 13 м2		
Обозначение характерных точек границ	Координаты, м	
	X	Y
н1	409681.74	1201680.25
н2	409680.03	1201675.55
н3	409682.38	1201674.69
н4	409684.09	1201679.39
н1	409681.74	1201680.25



Масштаб 1: 1500

Система координат: МСК-21

УСЛОВНЫЕ ОБОЗНАЧЕНИЯ:

- граница кадастрового квартала
- граница земельного участка
- граница участка, учтенного в ГКН

- :ЗУ1 - обозначение земельного участка
- н1 - обозначение характерной точки границы земельного участка
- 21:17:020901 - кадастровый квартал

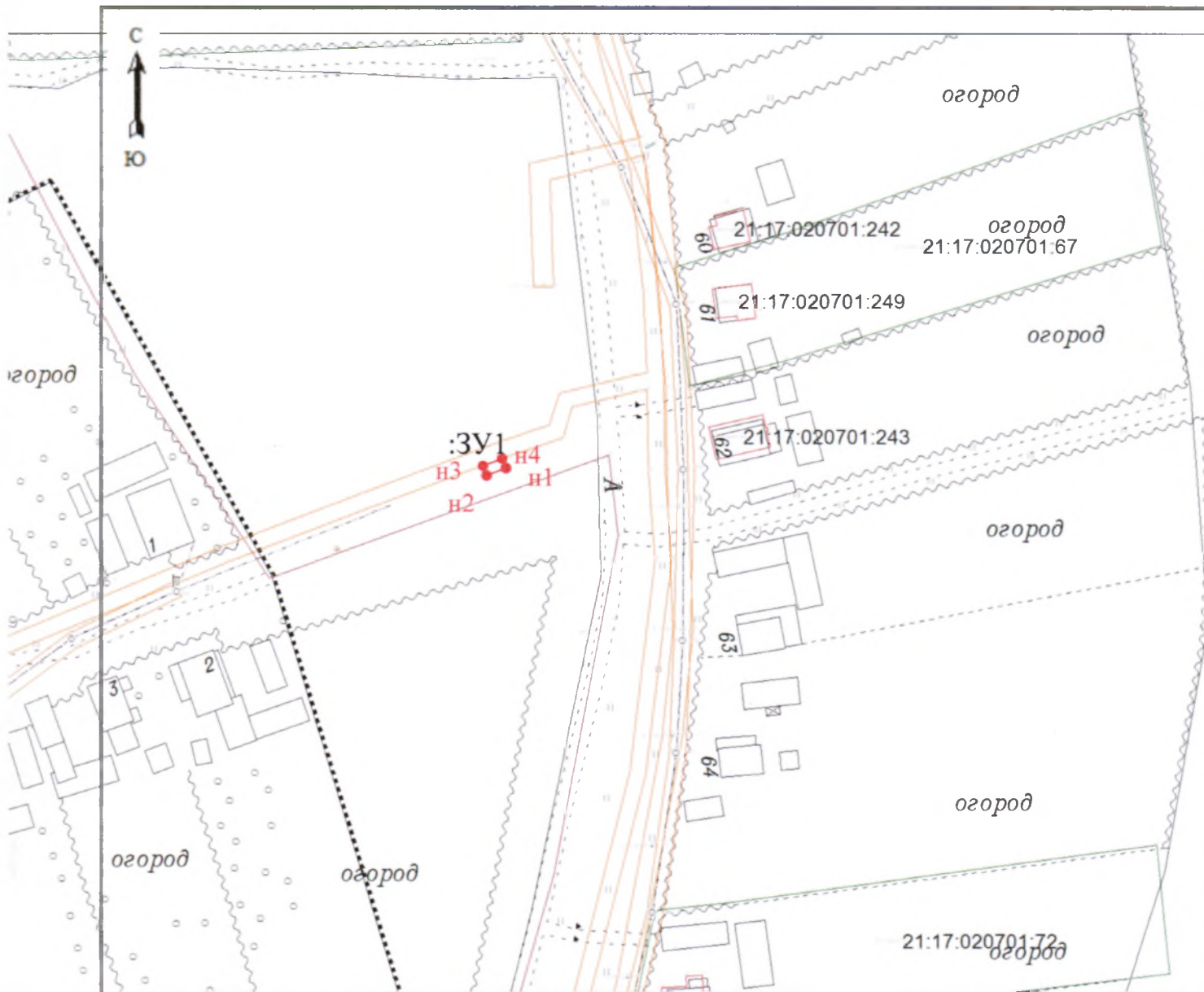
Кадастровый инженер

А.М.Васильев



**Схема расположения земельного участка на кадастровом плане территории
д.Хоп-Кибер, ул.Складская**

Условный номер земельного участка– ЗУ1		
Площадь земельного участка 12 м2		
Обозначение характерных точек границ	Координаты, м	
	X	Y
н1	410164.06	1202221.60
н2	410162.28	1202216.92
н3	410164.62	1202216.04
н4	410166.39	1202220.71
н1	410164.06	1202221.60



Масштаб 1: 1500

УСЛОВНЫЕ ОБОЗНАЧЕНИЯ:

- граница кадастрового квартала
- граница земельного участка
- граница участка, учтенного в ГКН

:ЗУ1 - обозначение земельного участка

● н1 - обозначение характерной точки границы земельного участка

21:17:020701 – кадастровый квартал

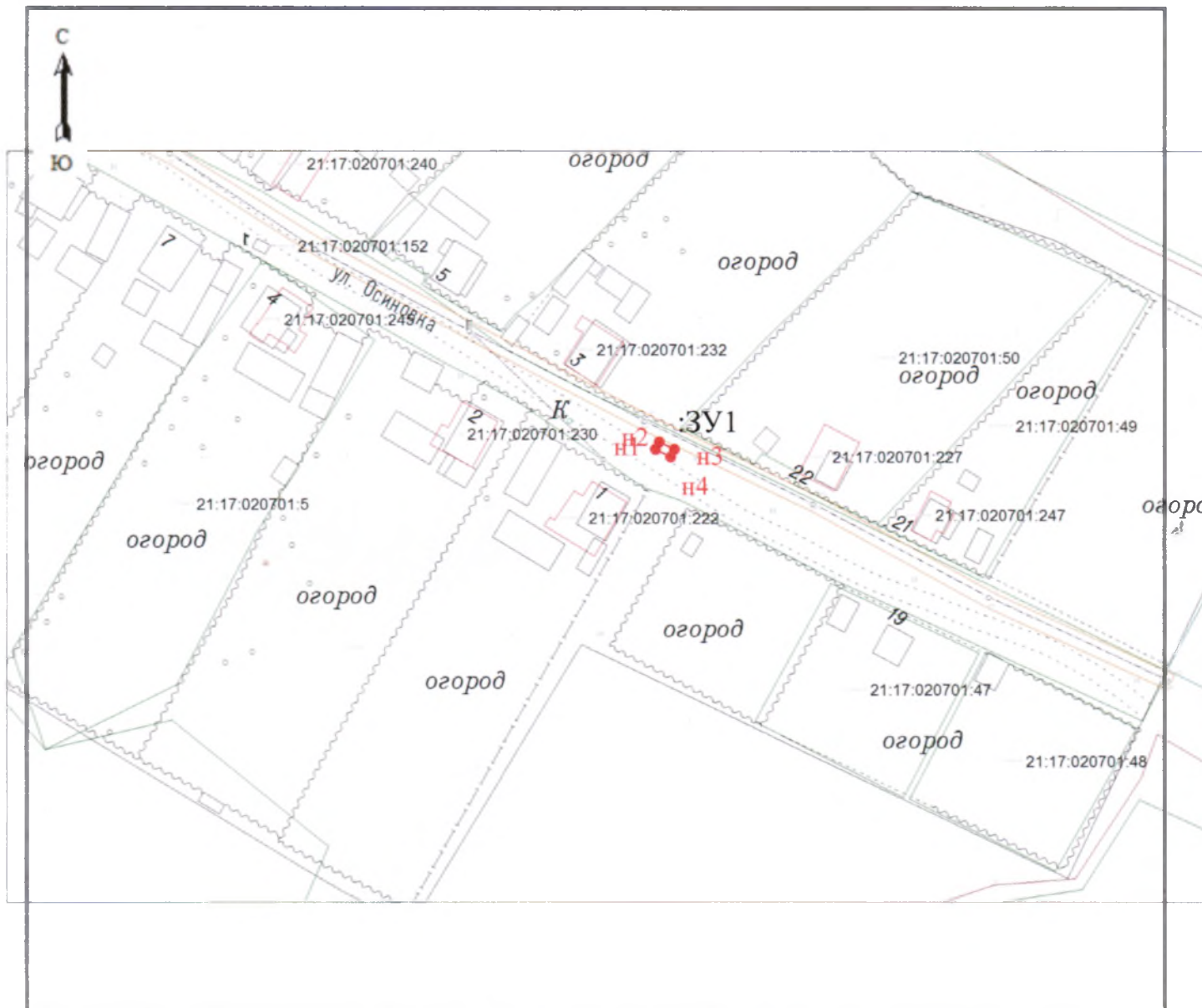
Система координат: МСК-21

Кадастровый инженер  А.М.Васильев



Схема расположения земельного участка на кадастровом плане территории д.Хоп-Кибер, ул.Осиновка

Условный номер земельного участка– 3У1		
Площадь земельного участка 8 м2		
Обозначение характерных точек границ	Координаты, м	
	X	Y
н1	410602.53	1202723.52
н2	410604.32	1202724.41
н3	410602.53	1202727.99
н4	410600.74	1202727.09
н1	410602.53	1202723.52



Масштаб 1: 1500

УСЛОВНЫЕ ОБОЗНАЧЕНИЯ:

- граница кадастрового квартала
- граница земельного участка
- граница участка, учтенного в ГКН

- :3У1 - обозначение земельного участка
- н1 - обозначение характерной точки границы земельного участка
- 21:17:020701 – кадастровый квартал

Система координат: МСК-21

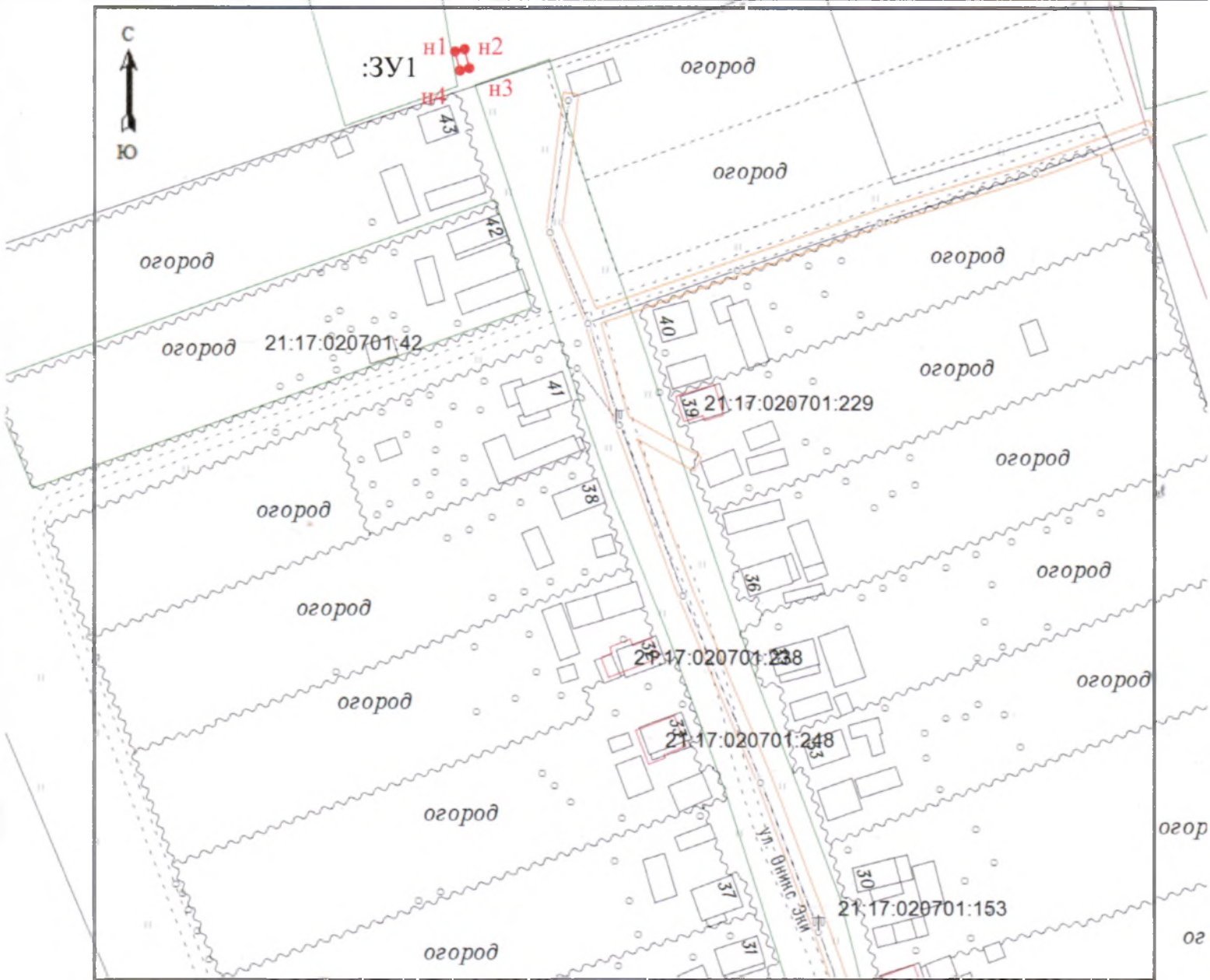
Кадастровый инженер

А.М.Васильев



Схема расположения земельного участка на кадастровом плане территории д.Хоп-Кибер, ул.Онис-Эки

Условный номер земельного участка – ЗУ1		
Площадь земельного участка 12 м2		
Обозначение характерных точек границ	Координаты, м	
	X	Y
н1	411354.80	1202001.82
н2	411355.42	1202004.24
н3	411350.57	1202005.46
н4	411349.96	1202003.04
н1	411354.80	1202001.82



Масштаб 1: 1500

Система координат: МСК-21

УСЛОВНЫЕ ОБОЗНАЧЕНИЯ:

- граница кадастрового квартала
- граница земельного участка
- граница участка, учтенного в ГКН

:ЗУ1 - обозначение земельного участка

● н1 - обозначение характерной точки границы земельного участка

21:17: 020701 – кадастровый квартал

Кадастровый инженер

А.М.Васильев

