







Чертеж земельных участков и их частей



Масштаб 1:2 000

Условные обозначения:

-  н6 - Образующая точка, сведения о которой позволяют однозначно определить ее местоположение
-  7 - Существующая точка, имеющиеся в ГКН сведения о которой позволяют однозначно определить ее местоположение
-  - Существующая часть границы, имеющиеся в ГКН сведения о которой достаточны для определения ее местоположения
-  - Вновь образованная часть границы, сведения о которой достаточны для определения ее местоположения
-  :121 - Кадастровый номер земельного участка, сведения о границе которого имеются в ЕГРН