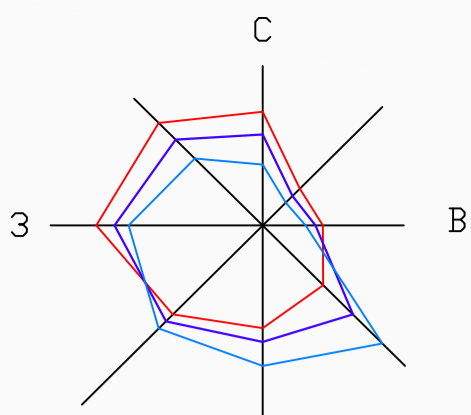
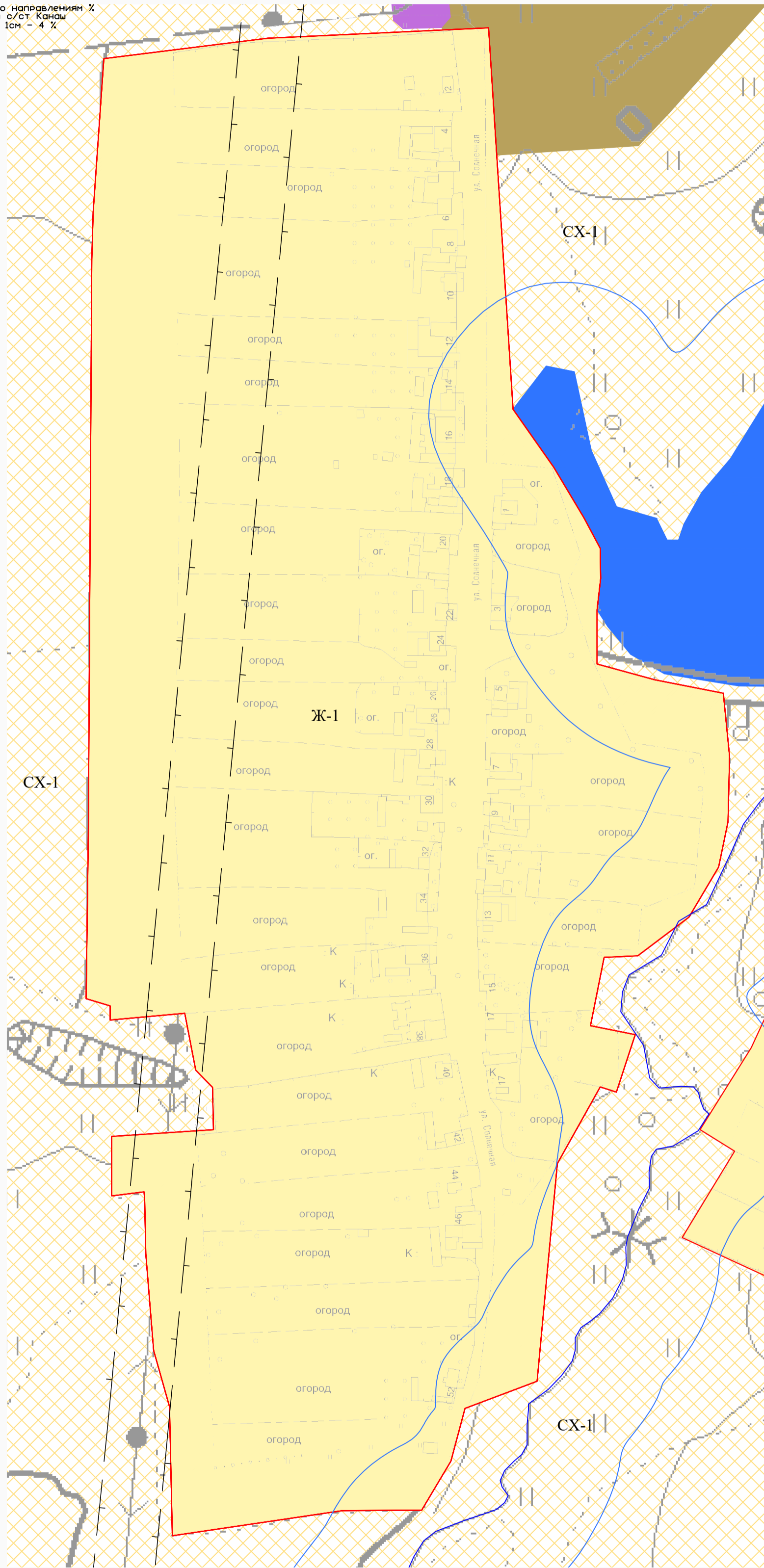


**ЧУВАШСКАЯ РЕСПУБЛИКА  
ВУРНАРСКИЙ РАЙОН  
АЗИМСИРМИНСКОЕ СЕЛЬСКОЕ ПОСЕЛЕНИЕ  
д. Илдымкасы  
КАРТА ГРАДОСТРОИТЕЛЬНОГО ЗОНИРОВАНИЯ**





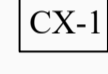
— зимняя  
— летняя  
— годовая

Роза ветра по направлениям %  
по данным с/ст. Канаш  
Масштаб 1см - 4 %



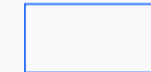




— Граница населенного пункта

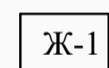
**Территории, для которых градостроительные регламенты не устанавливаются**

-  Земли лесного фонда
-  Земли покрытые поверхностными водами
-  Сельскохозяйственные угодья в составе земель сельскохозяйственного назначения

**Зоны с особыми условиями использования территорий:**

-  санитарно-защитная зона
-  охранная зона
-  водоохранная зона
-  прибрежная защитная полоса
-  I пояс зоны санитарной охраны источников водоснабжения

**Жилые зоны:**

-  Ж-1 Зона застройки индивидуальными жилыми домами

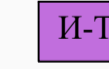
**Общественно-деловые зоны:**

-  О-1 Зона общественно-делового назначения



**Производственные и коммунальные зоны:**

-  П-1 Производственная зона


**Зоны инженерной и транспортной инфраструктуры:**

-  И-Т Зона инженерной и транспортной инфраструктуры


**Зоны сельскохозяйственного использования:**

-  СХ-2 Зона сельскохозяйственных предприятий
-  СХ-3 Зона садоводства, огородничества и дачного хозяйства

**Зоны специального назначения:**

-  СП-1 Зона специального назначения, связанная с захоронениями

**Рекреационные зоны:**

-  Р-1 Зона рекреационного назначения

Инв. № подл.	Подп. и дата	Взам. инв. №

<i>д. Илдымкасы</i>					
<i>Азимсирминское сельское поселение Вурнарского района Чувашской Республики</i>					
Изм.	Кол. уч.	Лист	№ док.	Подп.	Дата
Разраб.				Пономарева Т.В.	
Нач. отд.				Корчагина Е.А.	
Н. контр.				Тонбачева О.С.	
Правила землепользования и застройки Азимсирминского сельского поселения Вурнарского района Чувашской Республики				Стадия	Лист
Карта градостроительного зонирования Масштаб 1:2000				1	1
ООО "Дивия"				Формат	