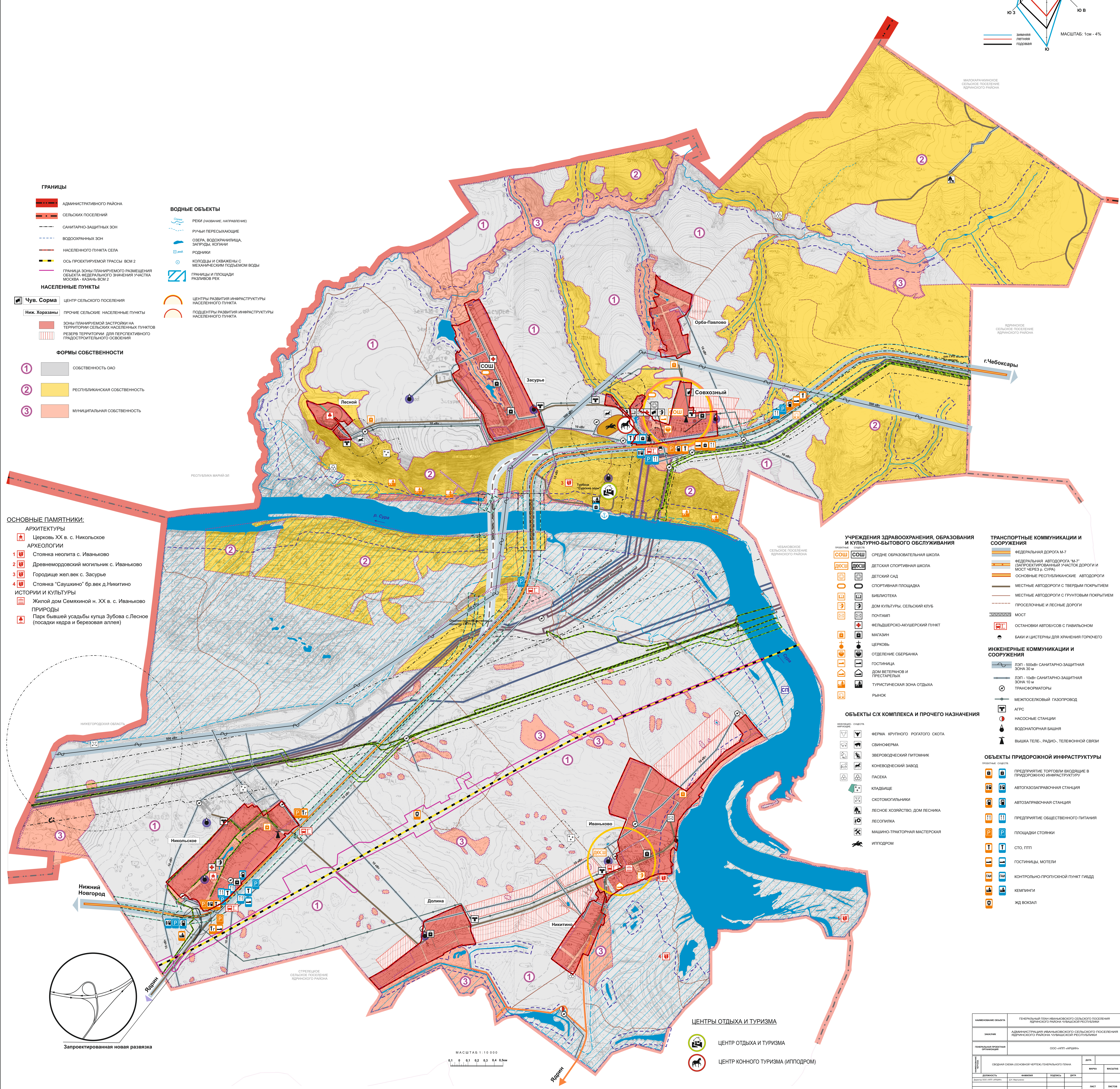
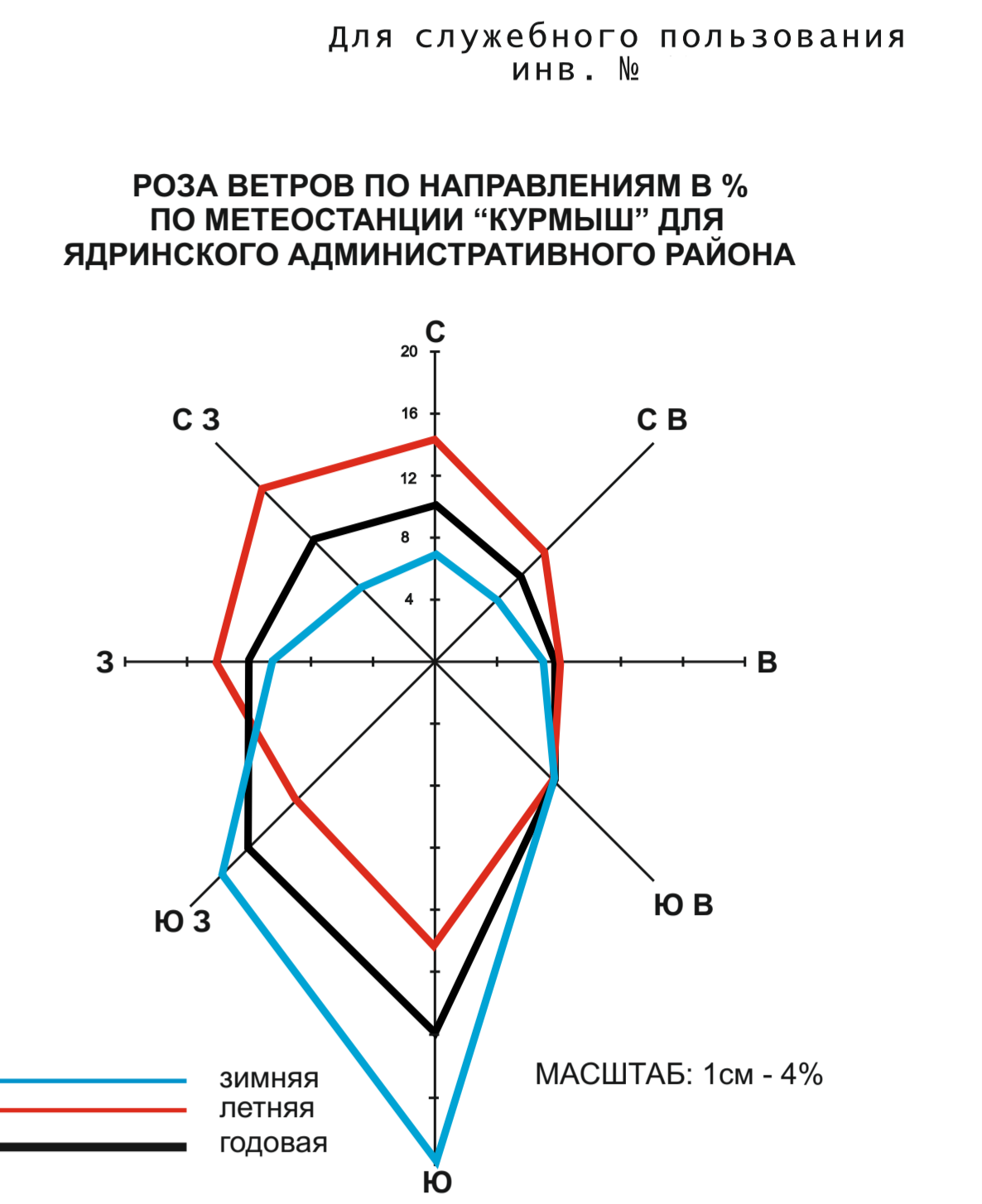


ЧУВАШСКАЯ РЕСПУБЛИКА
ЯДРИНСКИЙ РАЙОН
ИВАНЬКОВСКОЕ ПОСЕЛЕНИЕ
ГЕНЕРАЛЬНЫЙ ПЛАН
СХЕМА ГРАНИЦ ТЕРРИТОРИИ И ЗЕМЕЛЬ



- ГРАНИЦЫ**
- Административного района
 - Сельских поселений
 - Санитарно-защитных зон
 - Водоохраняемых зон
 - Населенного пункта села
 - Ось проектируемой трассы ВСМ 2
 - Граница зоны планируемого размещения объекта федерального значения участка Москва - Казань ВСМ 2
- НАСЕЛЕННЫЕ ПУНКТЫ**
- Чув. Сорма: Центр сельского поселения
 - Ниж. Хоразаны: Прочие сельские населенные пункты
 - Зоны планируемой застройки на территории сельских населенных пунктов
 - Резерв территории для перспективного градостроительного освоения
- ФОРМЫ СОБСТВЕННОСТИ**
- 1: Собственность ОАО
 - 2: Республиканская собственность
 - 3: Муниципальная собственность

- ВОДНЫЕ ОБЪЕКТЫ**
- Реки (названия, направление)
 - Рукава, пересыхающие
 - Озера, водохранилища, затруды, котловины
 - Родники
 - Котловды и связанные с механическим подъемом воды
 - Границы и площади развития рек
- ЦЕНТРЫ РАЗВИТИЯ ИНФРАСТРУКТУРЫ НАСЕЛЕННОГО ПУНКТА**
- Центры развития инфраструктуры населенного пункта
 - Площадки развития инфраструктуры населенного пункта

- ОСНОВНЫЕ ПАМЯТНИКИ:**
- АРХИТЕКТУРЫ**
 - Церковь XX в. с. Никольское
 - АРХЕОЛОГИИ**
 - 1: Стоянка неолита с. Ивановское
 - 2: Древнемогильный могильник с. Ивановское
 - 3: Гордичские жел. век с. Засурье
 - 4: Стоянка "Сарушино" бр. век д. Никитино
 - ИСТОРИИ И КУЛЬТУРЫ**
 - Жилый дом Семкиной н. XX в. с. Ивановское
 - Парк бывшей усадьбы купца Зубова с. Лесное (посады кедр и березовая аллея)
 - ПРИРОДЫ**

- УЧРЕЖДЕНИЯ ЗДРАВООХРАНЕНИЯ, ОБРАЗОВАНИЯ И КУЛЬТУРНО-БЫТОВОГО ОБСЛУЖИВАНИЯ**
- СОШ: Среднее образовательная школа
 - ДОСА: Детский сад
 - СП: Спортивная площадка
 - Б: Библиотека
 - ДК: Дом культуры, сельский клуб
 - П: Почта
 - ФАП: Фельдшерско-акушерский пункт
 - М: Магазин
 - Ц: Церковь
 - О: Отделение Сбербанка
 - П: Постиловка
 - ДВ: Дом ветеранов и престарелых
 - ТЗ: Туристическая зона отдыха
 - Р: Рынок

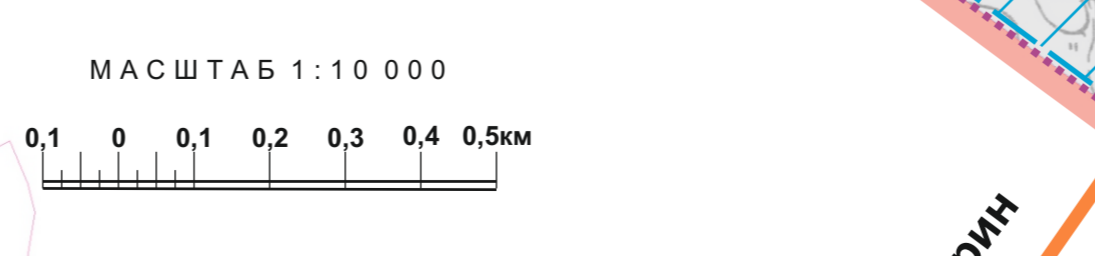
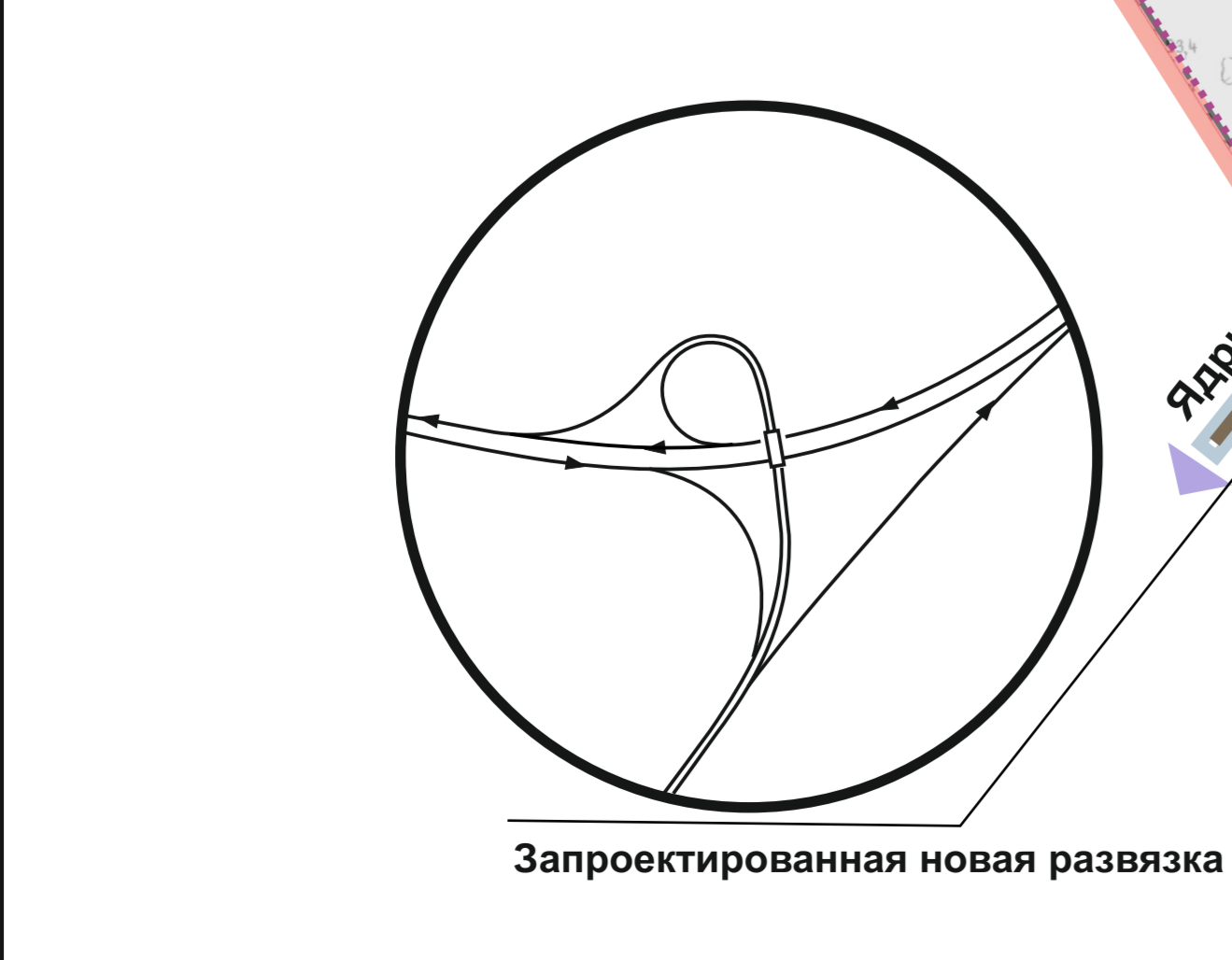
- ТРАНСПОРТНЫЕ КОММУНИКАЦИИ И СООРУЖЕНИЯ**
- Федеральная дорога М-7
 - Федеральная автодорога № 7 (автопроектируемый участок дороги и мост через р. Суря)
 - Основные республиканские автодороги
 - Местные автодороги с твердым покрытием
 - Проездные и лесные дороги
 - Мост
 - Остановки автобусов с навильном
 - Баки и шестеры для хранения горючего

- ИНЖЕНЕРНЫЕ КОММУНИКАЦИИ И СООРУЖЕНИЯ**
- ЛЗП: 500м: Санитарно-защитная зона 10 м
 - ЛЗП: 100м: Санитарно-защитная зона 10 м
 - Т: Трансформаторы
 - М: Межпоселковый газопровод
 - АГРС: АГРС
 - НС: Насосные станции
 - ВБ: Водонапорная башня
 - ВТС: Вышка теле-, радио-, телефонной связи

- ОБЪЕКТЫ С/Х КОМПЛЕКСА И ПРОЧЕГО НАЗНАЧЕНИЯ**
- ФХ: Ферма крупного рогатого скота
 - СВ: Свиноферма
 - ЗП: Звероводческий питомник
 - КЗ: Коневодческий завод
 - П: Пасека
 - К: Кладбище
 - С: Скотомогильники
 - ЛХ: Лесное хозяйство, дом лесника
 - Л: Лесопилва
 - МТМ: Машино-тракторная мастерская
 - ИП: Ипподром

- ОБЪЕКТЫ ПРИДОРЖНОЙ ИНФРАСТРУКТУРЫ**
- ПТ: Предприятие торговли в торговом комплексе в придорожной инфраструктуре
 - АГ: Автогазонаполнительная станция
 - АТ: Автозаправочная станция
 - ПТ: Предприятие общественного питания
 - П: Площадки стоянки
 - СТ: Стол, пепельница
 - Г: Гостиницы, мотели
 - КП: Контрольно-пропускной пункт ГИБДД
 - К: Кемпинги
 - ЖВ: Жд вокзал

- ЦЕНТРЫ ОТДЫХА И ТУРИЗМА**
- ЦОТ: Центр отдыха и туризма
 - ЦКТ: Центр конного туризма (ипподром)



НАИМЕНОВАНИЕ ОБЪЕКТА	ГЕНЕРАЛЬНЫЙ ПЛАН ИВАНЬКОВСКОГО СЕЛЬСКОГО ПОСЕЛЕНИЯ ЯДРИНСКОГО РАЙОНА ЧУВАШСКОЙ РЕСПУБЛИКИ	
ЗНАК	АДМИНИСТРАЦИЯ ИВАНЬКОВСКОГО СЕЛЬСКОГО ПОСЕЛЕНИЯ ЯДРИНСКОГО РАЙОНА ЧУВАШСКОЙ РЕСПУБЛИКИ	
ПЛАНИРОВАТЕЛЬНЫЙ КОМПЛЕКС	ООО «ИТ-АРХИТЕКТ»	
ОБЪЕКТ	Создание схемы (основной чертеж) генерального плана	Дата: _____
Исполнитель	Исполнитель	Дата: _____
Проверенный	Проверенный	Дата: _____
Утвержденный	Утвержденный	Дата: _____
Лист	1	Листов
Масштаб	1:10 000	Масштаб