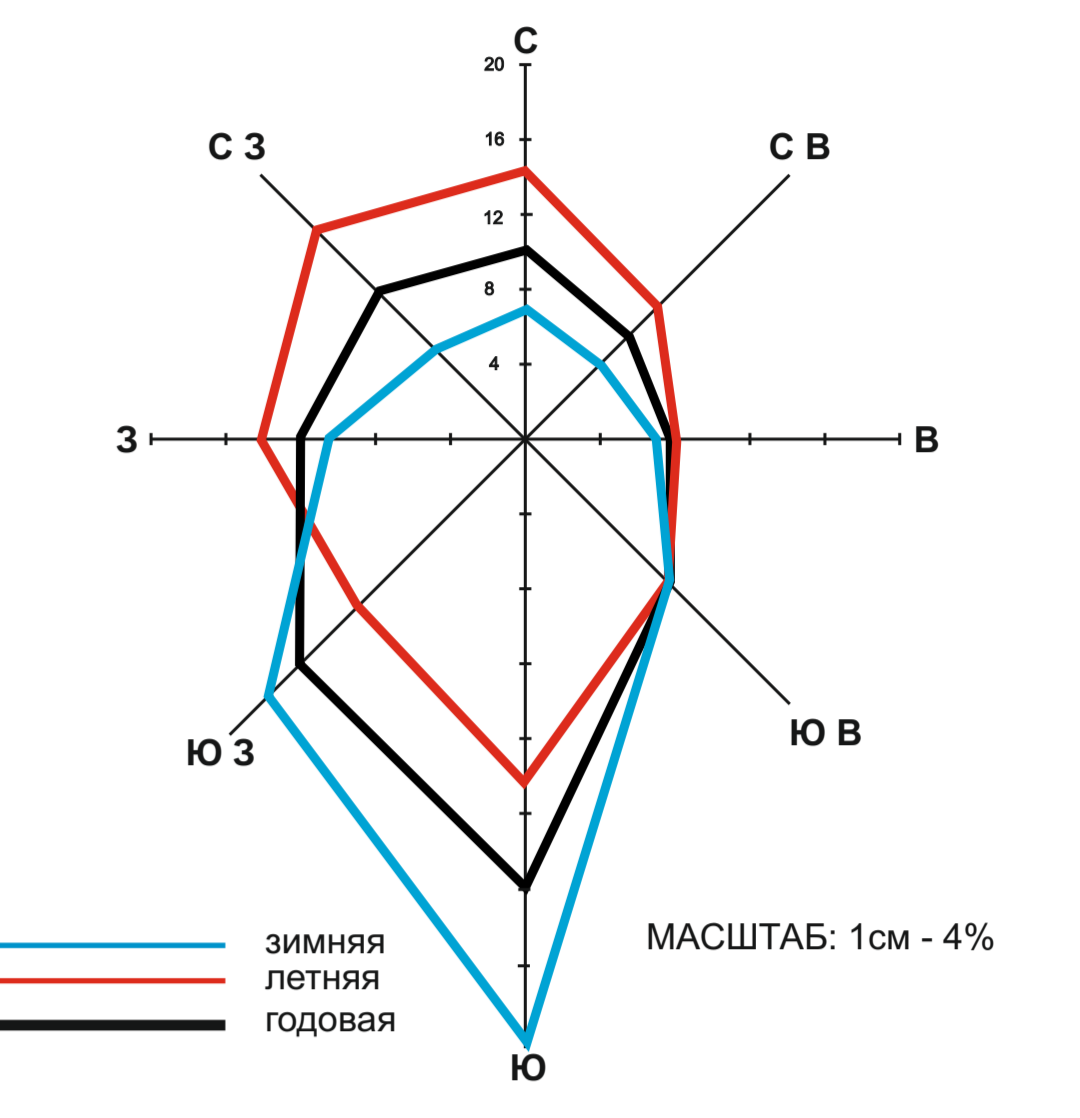


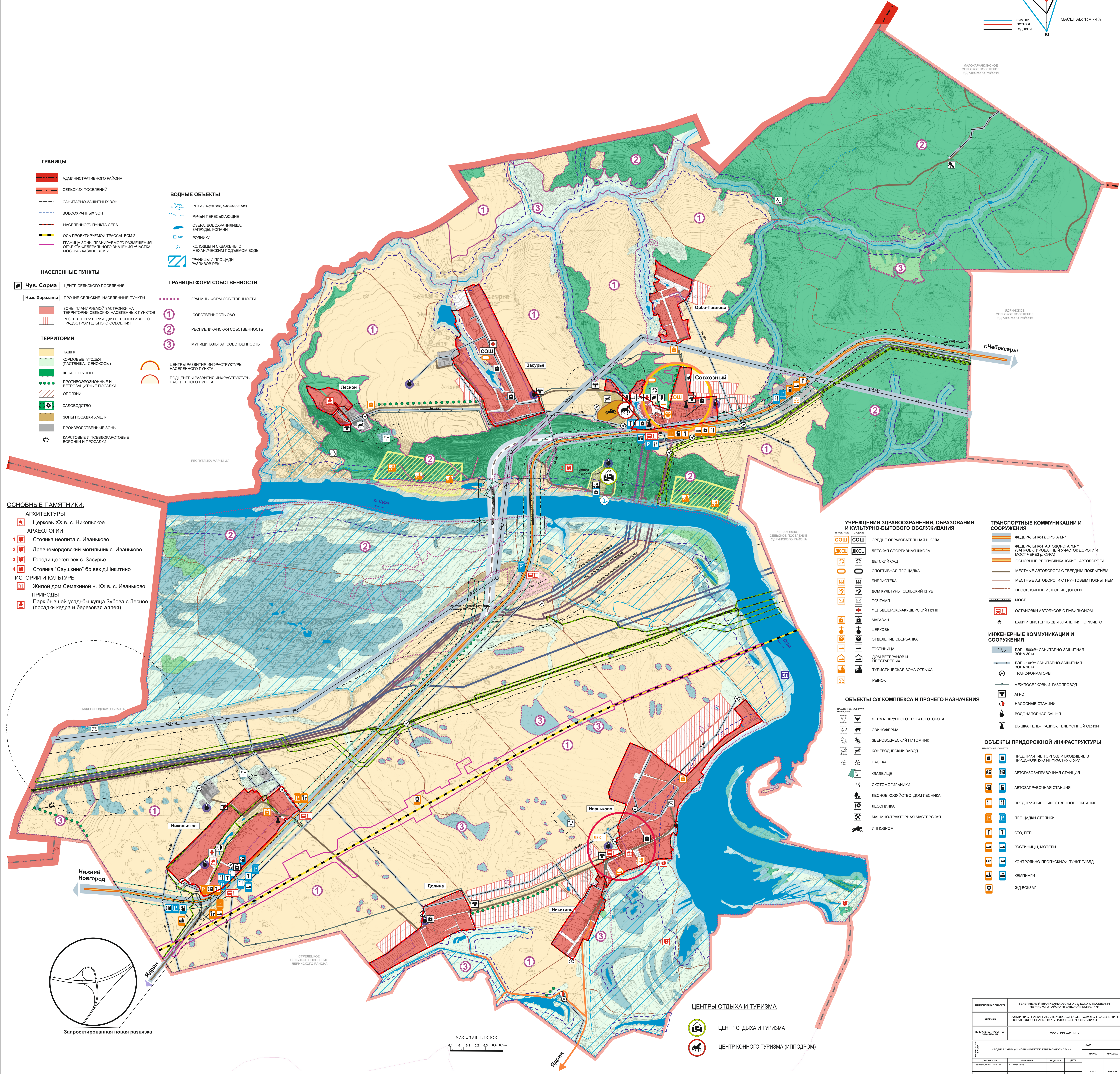
ЧУВАШСКАЯ РЕСПУБЛИКА  
ЯДРИНСКИЙ РАЙОН  
**ИВАНЬКОВСКОЕ ПОСЕЛЕНИЕ**  
ГЕНЕРАЛЬНЫЙ ПЛАН  
ПРЕДЛОЖЕНИЯ ПО ТЕРРИТОРИАЛЬНОМУ ПЛАНИРОВАНИЮ

Для служебного пользования  
инв. №

РОЗА ВЕТРОВ ПО НАПРАВЛЕНИЯМ В %  
ПО МЕТЕОСТАЦИИ "КУРЖИ" ДЛР  
ЯДРИНСКОГО АДМИНИСТРАТИВНОГО РАЙОНА



МАКРОРАЙОННОЕ СЕЛЬСКОЕ ПОСЕЛЕНИЕ ЯДРИНСКОГО РАЙОНА  
ЯДРИНСКОЕ СЕЛЬСКОЕ ПОСЕЛЕНИЕ ЯДРИНСКОГО РАЙОНА



- ГРАНИЦЫ**
- Административного района
  - Сельских поселений
  - Санитарно-защитных зон
  - Водоохранных зон
  - Населенного пункта села
  - Ось проектируемой трассы ВОМ-2
  - Границы зоны планируемого размещения объекта федерального значения участка МОСЭВ - МАНЭВ ВОМ-2
- НАСЕЛЕННЫЕ ПУНКТЫ**
- Чув. Сорма - центр сельского поселения
  - Ниж. Хоразаны - прочие сельские населенные пункты
  - Зоны планируемой застройки на территории сельских населенных пунктов
  - Резерв территории для перспективного градостроительного освоения
- ТЕРРИТОРИИ**
- Пашня
  - Кормовые угодья (пастбища, сенокосы)
  - Леса I группы
  - Противоэрозионные и ветрозащитные посадки
  - Садостроение
  - Зоны посадки хлеба
  - Производственные зоны
  - Кустовые и псевдокустовые борозны и посадки

- ВОДНЫЕ ОБЪЕКТЫ**
- Реки (названия, направление)
  - Учasti пересыхающие
  - Озера, водохранилища, затруды, котловины
  - Родники
  - Котловды и связанные с механическим подъемом воды
  - Границы и площади разливов рек
- ГРАНИЦЫ ФОРМ СОБСТВЕННОСТИ**
- 1 - собственность ОАО
  - 2 - республиканская собственность
  - 3 - муниципальная собственность
- ЦЕНТРЫ РАЗВИТИЯ ИНФРАСТРУКТУРЫ НАСЕЛЕННОГО ПУНКТА**
- 1 - центры развития инфраструктуры населенного пункта
  - 2 - подцентры развития инфраструктуры населенного пункта

- ОСНОВНЫЕ ПАМЯТНИКИ:**
- АРХИТЕКТУРЫ**
    - Церковь XX в. с. Никольское
  - АРХЕОЛОГИИ**
    - 1 - Стоянка неолита с. Ивановское
    - 2 - Древнегородские могильники с. Ивановское
    - 3 - Городище жел.век с. Засурье
    - 4 - Стоянка "Сарушково" бр.век д. Никитино
  - ИСТОРИИ И КУЛЬТУРЫ**
    - Жилый дом Семзиной н. XX в. с. Ивановское
  - ПРИРОДЫ**
    - Парк бывшей усадьбы купца Зубова с.Лесное (посадки кедра и березовая аллея)

- УЧРЕЖДЕНИЯ ЗДРАВООХРАНЕНИЯ, ОБРАЗОВАНИЯ И КУЛЬТУРНО-БЫТОВОГО ОБСЛУЖИВАНИЯ**
- СОШ - средняя образовательная школа
  - ДОСААФ - детский сад
  - СПОРТИВНАЯ ПЛОЩАДКА
  - БИБЛИОТЕКА
  - ДОМ КУЛЬТУРЫ, СЕЛЬСКИЙ КЛУБ
  - ПЕЧАТНИЦА
  - ВЕЛИАДВЕРКО-АКУШЕРСКИЙ ПУНКТ
  - МАГАЗИН
  - ЦЕРКОВЬ
  - ОТДЕЛЕНИЕ СБЕРБАНКА
  - ПОСТАНЦИЯ
  - ДОМ ВЕТЕРАНОВ И ПРЕСТАРЕЛЫХ
  - ТУРИСТИЧЕСКАЯ ЗОНА ОТДЫХА
  - РЫНОК

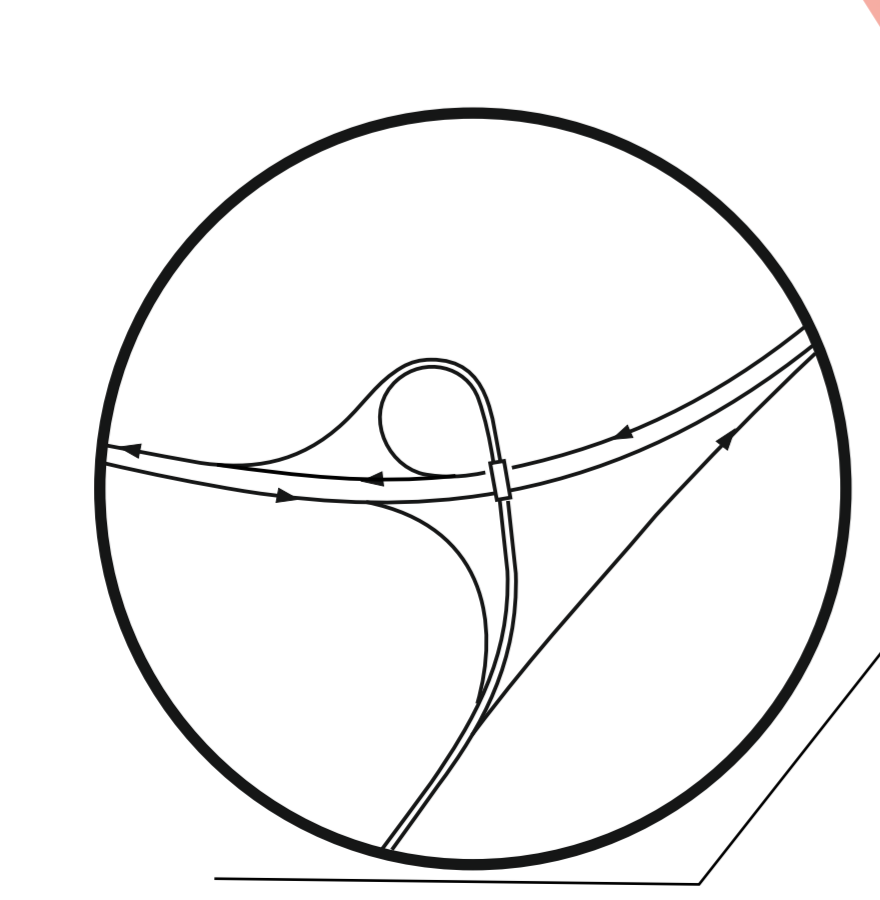
- ТРАНСПОРТНЫЕ КОММУНИКАЦИИ И СООРУЖЕНИЯ**
- ФЕДЕРАЛЬНАЯ ДОРОГА М-7
  - ФЕДЕРАЛЬНАЯ АВТОДОРОГА №7 (САМОСТОЯТЕЛЬНЫЙ УЧАСТОК ДОРОГИ И МОСТ ЧЕРЕЗ р. СУРА)
  - ОСНОВНЫЕ РЕПУБЛИКАНСКИЕ АВТОДОРОГИ
  - МЕСТНЫЕ АВТОДОРОГИ С ТИПОВЫМ ПОКРЫТИЕМ
  - ПРОСЕЛЬНЫЕ И ЛЕСНЫЕ ДОРОГИ
  - МОСТ
  - ОСТАНОВКИ АВТОБУСОВ С ПАВИЛЬОНОМ
  - БАКИ И ЦИСТЕРНЫ ДЛЯ ХРАНЕНИЯ ГОРЮЧЕГО

- ИНЖЕНЕРНЫЕ КОММУНИКАЦИИ И СООРУЖЕНИЯ**
- ЛПЗ - 500м: санитарно-защитная зона 10 м
  - ЛПЗ - 100м: санитарно-защитная зона 10 м
  - ТРАНСФОРМАТОРЫ
  - МЕЖПОСЕЛКОВЫЙ ГАЗОВОД
  - АГРС
  - НАСОСНЫЕ СТАНЦИИ
  - ВОДОНАПОРНАЯ БАШНЯ
  - ВЫШКА ТЕЛЕ-, РАДИО-, ТЕЛЕФОННОЙ СВЯЗИ

- ОБЪЕКТЫ ПРИДОРЖНОЙ ИНФРАСТРУКТУРЫ**
- ПРЕДПРИЯТИЕ ТОРГОВЛИ ВЫХОДЯЩЕ В ПРИДОРЖНОМ РАЙОНЕ
  - АВТОГАЗАЗАРНАЯ СТАНЦИЯ
  - АВТОАЗАРНАЯ СТАНЦИЯ
  - ПРЕДПРИЯТИЕ ОБЩЕСТВЕННОГО ПИТАНИЯ
  - ПЛОЩАДИ СТОЯНОК
  - СТО, ПТП
  - ГОСТИНИЦЫ, МОТЕЛИ
  - КОНТРОЛЬНО-ПРОПУСКНОЙ ПУНКТ ГИЕЛД
  - КЕМПИНГИ
  - ЖД ВОЗКАЛ

- ОБЪЕКТЫ С/Х КОМПЛЕКСА И ПРОЧЕГО НАЗНАЧЕНИЯ**
- ФЕРМА КРУПНОГО РОГАТОГО СКОТА
  - СВИНОФЕРМА
  - ЗВЕРОВОДЧЕСКИЙ ПИТОМНИК
  - КОНЕВОДЧЕСКИЙ ЗАВОД
  - ПАСЕКА
  - КЛАДЕВИЩЕ
  - СКОТОМОГИЛЬНИКИ
  - ЛЕСНОЕ ХОЗЯЙСТВО, ДОМ ЛЕСНИКА
  - ЛЕСОПИСИВА
  - МАШИНО-ТРАКТОРНАЯ МАСТЕРСКАЯ
  - ИППОДРОМ

- ЦЕНТРЫ ОТДЫХА И ТУРИЗМА**
- ЦЕНТР ОТДЫХА И ТУРИЗМА
  - ЦЕНТР КОННОГО ТУРИЗМА (ИППОДРОМ)



МАСШТАБ 1:10 000

НАИМЕНОВАНИЕ ОБЪЕКТА	ГЕНЕРАЛЬНЫЙ ПЛАН ИВАНЬКОВСКОГО СЕЛЬСКОГО ПОСЕЛЕНИЯ ЯДРИНСКОГО РАЙОНА ЧУВАШСКОЙ РЕСПУБЛИКИ	
ЗНАКОВ	АДМИНИСТРАЦИЯ ИВАНЬКОВСКОГО СЕЛЬСКОГО ПОСЕЛЕНИЯ ЯДРИНСКОГО РАЙОНА ЧУВАШСКОЙ РЕСПУБЛИКИ	
ПЛАНИРОВАТЕЛЬ	ООО «ИТЭ-АРХИТЕКТ»	
ОБЪЕКТ	Сельская администрация (основной чертеж) Генеральный план	Дата
Дата разработки	Исполнитель	Дата
		Лист
		Листов
		№