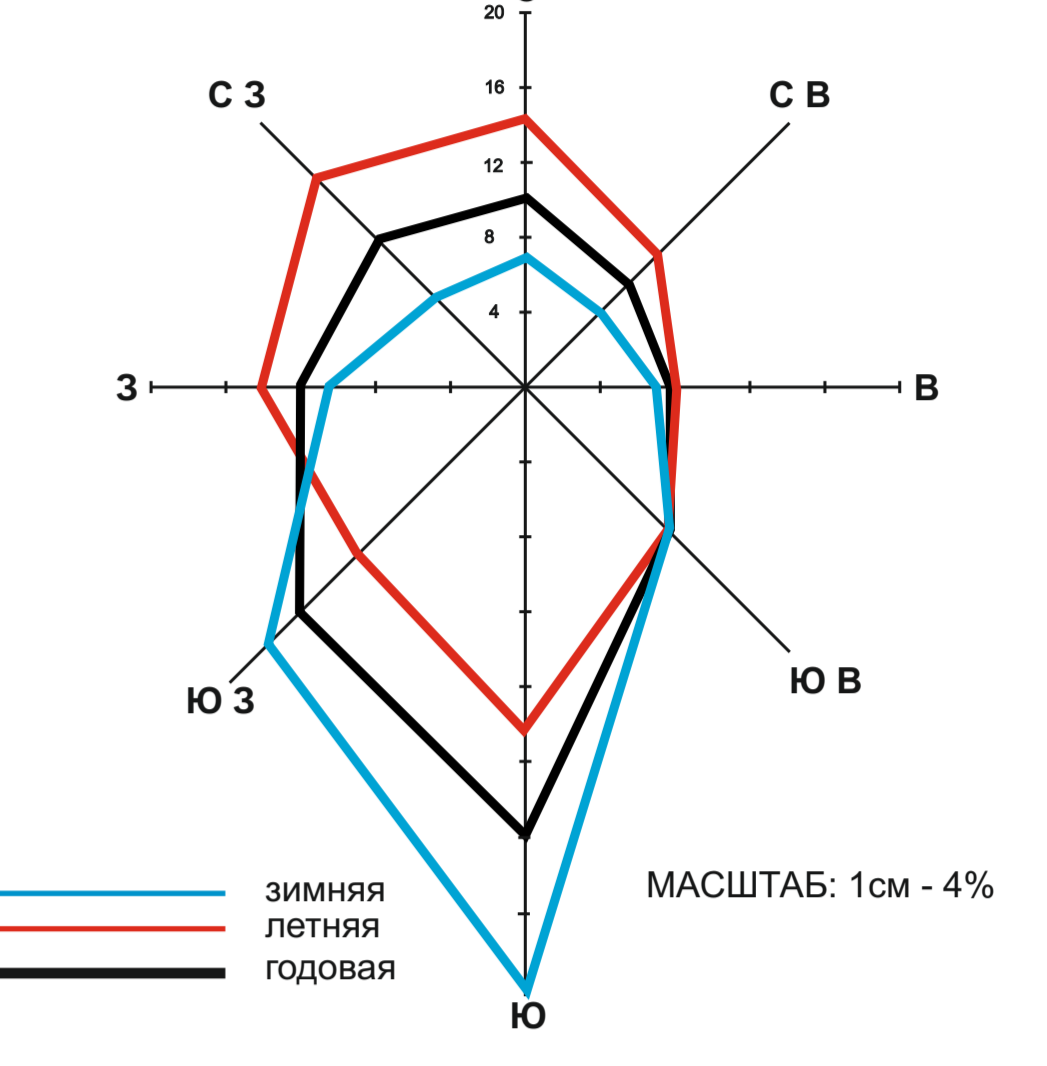


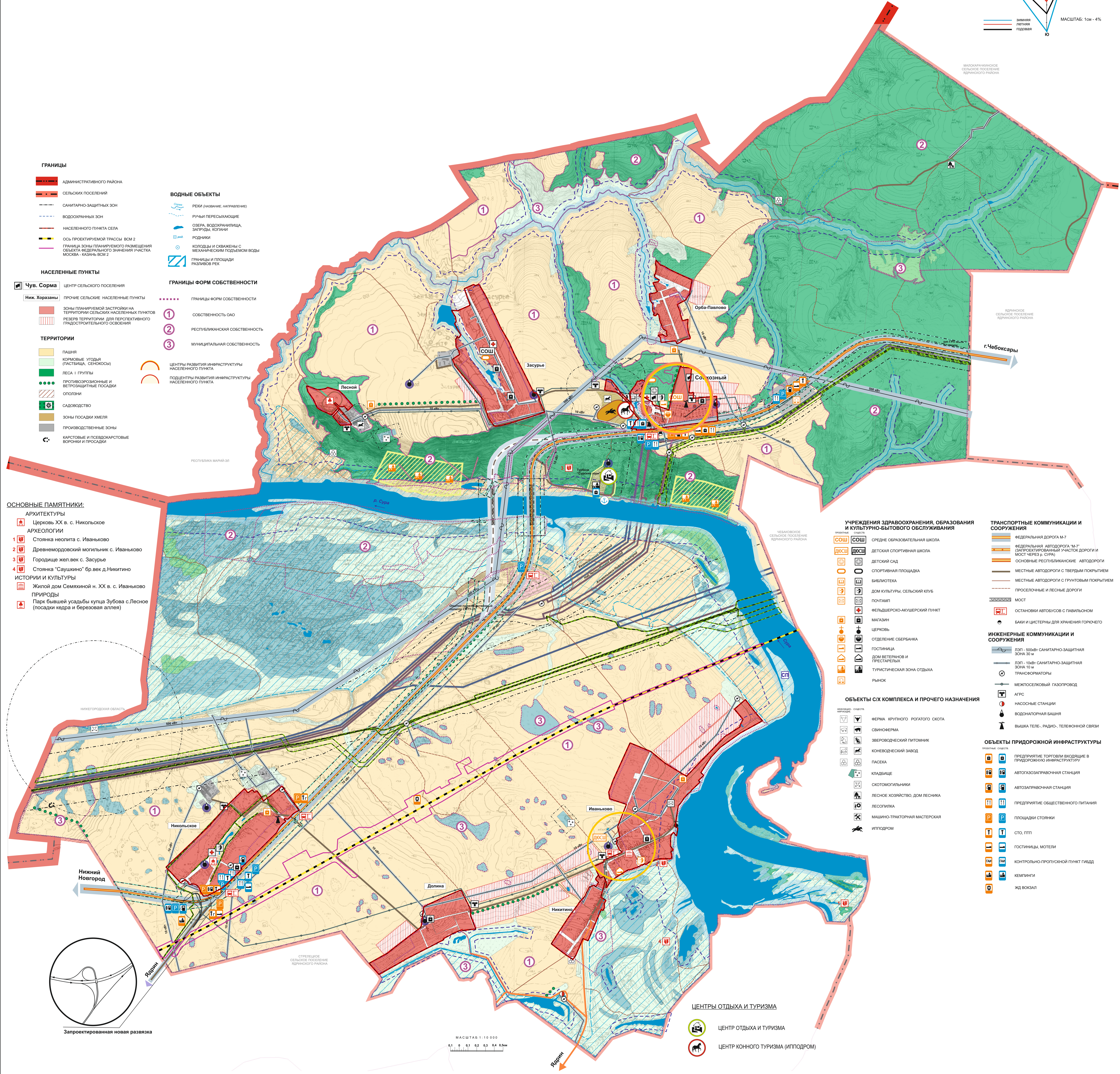
ЧУВАШСКАЯ РЕСПУБЛИКА
ЯДРИНСКИЙ РАЙОН
ИВАНЬКОВСКОЕ ПОСЕЛЕНИЕ
ГЕНЕРАЛЬНЫЙ ПЛАН
ПРЕДЛАГАЕМЫЕ (ПЛАНИРУЕМЫЕ) ГРАНИЦЫ ТЕРРИТОРИЙ, ДОКУМЕНТАЦИЯ
ПО ПЛАНИРОВКЕ КОТОРЫХ ПОДЛЕЖИТ РАЗРАБОТКЕ В ПЕРВООЧЕРЕДНОМ ПОРЯДКЕ

Для служебного пользования
инв. №

РОЗА ВЕТРОВ ПО НАПРАВЛЕНИЯМ В %
ПО МЕТЕОСТАЦИИ "КУРЖИ" ДРР
ЯДРИНСКОГО АДМИНИСТРАТИВНОГО РАЙОНА



МАКРОРАЙОННОЕ СЕЛЬСКОЕ ПОСЕЛЕНИЕ ЯДРИНСКОГО РАЙОНА



- ГРАНИЦЫ**
- Административного района
 - Сельских поселений
 - Санитарно-защитных зон
 - Водоохранных зон
 - Населенного пункта села
 - Ось проектируемой трассы ВСМ 2
 - Граница зоны планируемого размещения объекта федерального значения участка Москва - Казань ВСМ 2
- НАСЕЛЕННЫЕ ПУНКТЫ**
- Чув. Сорма: Центр сельского поселения
 - Ниж. Хоразаны: Прочие сельские населенные пункты
 - Зоны планируемой застройки на территории сельских населенных пунктов
 - Резерв территории для перспективного градостроительного освоения
- ТЕРРИТОРИИ**
- Пашня
 - Кормовые угодья (пастбища, сенокосы)
 - Леса I группы
 - Противопожарные и ветрозащитные посадочные полосы
 - Садоводство
 - Зоны посадки хмеля
 - Производственные зоны
 - Карстовые и песчанкарстовые воронки и провалы

- ВОДНЫЕ ОБЪЕКТЫ**
- Реки (названия, направление)
 - Ручьи, пересыхающие
 - Озера, водохранилища, затруды, котловины
 - Родники
 - Котловды и сбавлены с механическим подъемом воды
 - Границы и площади разливов рек
- ГРАНИЦЫ ФОРМ СОБСТВЕННОСТИ**
- Собственность ОАО
 - Республиканская собственность
 - Муниципальная собственность
- ЦЕНТРЫ РАЗВИТИЯ ИНФРАСТРУКТУРЫ НАСЕЛЕННОГО ПУНКТА**
- Центры развития инфраструктуры населенного пункта
 - Подцентры развития инфраструктуры населенного пункта

- ОСНОВНЫЕ ПАМЯТНИКИ:**
- АРХИТЕКТУРЫ**
- Церковь XX в. с. Никольское
- АРХЕОЛОГИИ**
- 1 Стоянка неолита с. Ивановское
 - 2 Древнемолдовский могильник с. Ивановское
 - 3 Городище жел.век с. Засурье
 - 4 Стоянка "Сарушано" бр.век д. Никитино
- ИСТОРИИ И КУЛЬТУРЫ**
- Жилый дом Семзиной н. XX в. с. Ивановское
- ПРИРОДЫ**
- Парк бывшей усадьбы купца Зубова с.Лесное (посадки кедра и березовая аллея)

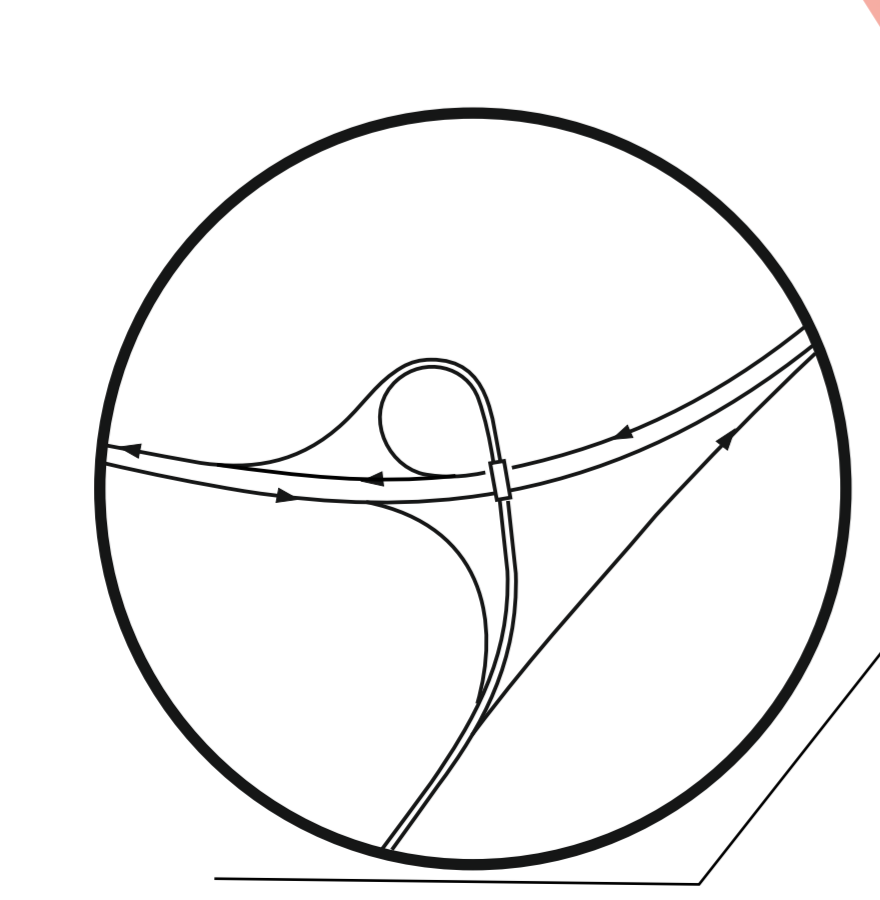
- УЧРЕЖДЕНИЯ ЗДРАВООХРАНЕНИЯ, ОБРАЗОВАНИЯ И КУЛЬТУРНО-БЫТОВОГО ОБСЛУЖИВАНИЯ**
- СОШ: Среднее образовательная школа
 - ДОСА: Детский сад
 - СД: Спортивная площадка
 - Б: Библиотека
 - ДК: Дом культуры, сельский клуб
 - П: Почта
 - ФАП: Фельдшерско-акушерский пункт
 - М: Магазин
 - Ц: Церковь
 - О: Отделение Сбербанка
 - П: Постирака
 - ДВ: Дом ветеранов и престарелых
 - ТЗ: Туристическая зона отдыха
 - Р: Рынок

- ТРАНСПОРТНЫЕ КОММУНИКАЦИИ И СООРУЖЕНИЯ**
- Федеральная дорога М-7
 - Федеральная автомобильная дорога №7 (автопроектируемый участок дороги и мост через р.Суря)
 - Основные республиканские автодороги
 - Местные автодороги с твердым покрытием
 - Местные автодороги с грунтовым покрытием
 - Проездные и лесные дороги
 - Мост
 - Остановки автобусов с навильном
 - Баки и шестерны для хранения горючего
- ИНЖЕНЕРНЫЕ КОММУНИКАЦИИ И СООРУЖЕНИЯ**
- ЛПЗ - 500м: Санитарно-защитная зона 10 м
 - ЛПЗ - 100м: Санитарно-защитная зона 10 м
 - Трансформаторы
 - Межпоселковый газопровод
 - АПС
 - Насосные станции
 - Водонапорная башня
 - Вышка теле-, радио-, телефонной связи

- ОБЪЕКТЫ С/Х КОМПЛЕКСА И ПРОЧЕГО НАЗНАЧЕНИЯ**
- Ферма крупного рогатого скота
 - Свиноферма
 - Звероводческий питомник
 - Коневодческий завод
 - Пасека
 - Кладбище
 - Скотомогильник
 - Лесное хозяйство, дом лесника
 - Лесопилва
 - Машино-тракторная мастерская
 - Ипподром

- ОБЪЕКТЫ ПРИДОРОЖНОЙ ИНФРАСТРУКТУРЫ**
- Предприятие торговли вокзале в придорожной инфраструктуре
 - Автогазонаправная станция
 - Автозаправная станция
 - Предприятие общественного питания
 - Площадки стоянки
 - СТО, ПТП
 - Гостиницы, мотели
 - Контрольно-пропускной пункт ГИБДД
 - Кемпинги
 - ЖД вокзал

- ЦЕНТРЫ ОТДЫХА И ТУРИЗМА**
- Центр отдыха и туризма
 - Центр конного туризма (ипподром)



МАСШТАБ 1:10 000