



**Общество с ограниченной ответственностью
«Научно-производственное предприятие «АРШИН»**

428022, Чувашская Республика, г.Чебоксары, ул.50 лет Октября, д.19
Тел/факс: (8352) 57-06-51, 57-07-72, e-mail: ooo-arshin@mail.ru



**ПРОЕКТ ВНЕСЕНИЯ ИЗМЕНЕНИЙ В ГЕНЕРАЛЬНЫЙ ПЛАН БОЛЬШЕ-
ЧУРАШЕВСКОГО СЕЛЬСКОГО ПОСЕЛЕНИЯ
ЯДРИНСКОГО РАЙОНА ЧУВАШСКОЙ РЕСПУБЛИКИ**

Материалы по обоснованию внесения изменений

**г. Чебоксары
2018 г.**

СОДЕРЖАНИЕ

№ п/п	Наименование документов	Лист
1	Пояснительная записка	3
2	Каталоги координат границ населенных пунктов	6
3	Сводная схема (основной чертеж) генерального плана	16
4	Схематические чертежи вносимых изменений в границы населенных пунктов	

ПОЯСНИТЕЛЬНАЯ ЗАПИСКА

Действующий генеральный план Большечурашевского сельского поселения утвержден Решением Собрания депутатов Большечурашевского сельского поселения Ядринского района Чувашской Республики от 21.11.2008 № 2.

Внесение изменений в генеральный план Мочарского сельского поселения Ядринского района подготовлено ООО НПП «АРШИИ» на основании договора №034-ю от 2018г.

В состав Мочарского сельского поселения входят следующие населенные пункты: **с. Большое Чурашево, д. Вурманкас-Асламасы, д. Ильдубайкино, д. Лешкас-Асламасы, д. Никиткино, с. Ойкас-Асламасы.**

По сведениям, запрошенным из филиала Федерального государственного бюджетного учреждения «Федеральная кадастровая палата Федеральной службы» государственной регистрации, кадастра и картографии» по Чувашской Республике – Чувашии, в виде кадастровых планов территории все границы населенных пунктов внесены в единый государственный реестр недвижимости (далее – ЕГРН) с описанием поворотных точек границ в системе координат кадастрового округа.

Анализ представленных сведений ЕГРН и материалов действующего генерального плана Большечурашевского сельского поселения показал, что местоположение границ населенных пунктов, отраженных в графических материалах генерального плана (схематических чертежах), не соответствует местоположению границ, внесенных в ЕГРН.

В целях приведения генерального плана Большечурашевского сельского поселения в части описания местоположения границ населенных пунктов в соответствии с их фактическим местоположением предлагается внести в графические материалы (схематические чертежи) генерального плана следующие изменения.

В результате выявления реестровых ошибок в прохождении границ населенных пунктов предлагается внести изменения в соответствии с границами земельных участков, внесенными в ЕГРН, а также фактическому использованию ранее учтенных земельных участков:

по д. **Вурманкас-Асламасы:**

1. с северной стороны из границы населенного пункта исключить единое землепользование с кадастровым номером 21:24:000000:254 (21:24:150201:74) по уже существующей границе, имеющиеся в ЕГРН, категория Земли промышленности, энергетики, транспорта, связи, радиовещания, телевидения, информатики, земли для обеспечения космической деятельности, земли обороны, безопасности и земли иного специального назначения, для содержания и эксплуатации автомобильной дороги.

по д. **Ойкас-Асламасы:**

1. с северной стороны из границы населенного пункта включить единое землепользование с кадастровым номером 21:24:000000:141 (21:24:150303:57) по уже существующей границе, имеющиеся в ЕГРН, категория земли населенных пунктов, для содержания и обслуживания автомобильной дороги;
2. с северо-восточной стороны провести границу населенного пункта по фактическим границам ранее учтенных земельных участков с кадастровыми номерами 21:24:150301:28, 21:24:150301:29, 21:24:150301:30, 21:24:150301:31, 21:24:150301:32, 21:24:150301:33, 21:24:150301:34, 21:24:150301:35, 21:24:150301:37, 21:24:150301:38, 21:24:150301:39, 21:24:150301:40, 21:24:150302:1, категория земли населенных пунктов, для ведения личного подсобного хозяйства

по д. **Лешкас-Асламасы:**

1. с северо-восточной стороны границу населенного пункта провести по уже существующим границам, имеющиеся в ЕГРН, земельных участков с кадастровыми номерами 21:24:150403:41, категория земли населенных пунктов, для индивидуального жилищного строительства, 21:24:150404:189, категория земли населенных пунктов, для ведения личного подсобного хозяйства, а также по границе еди-

- ного землепользования с кадастровым номером 21:24:150404:143 (21:24:150404:141), категория Земли сельскохозяйственного назначения, для ведения сельскохозяйственного производства;
- с восточной стороны границу населенного пункта провести по фактической границе земельных участков с кадастровыми номерами 21:24:150404:187, 21:24:150403:37, категория земли населенных пунктов, для ведения личного подсобного хозяйства;
 - с юго-западной стороны границу населенного пункта провести по фактической границе земельных участков с кадастровыми номерами 21:24:150403:6, 21:24:150403:7, категория земли населенных пунктов, для ведения личного подсобного хозяйства, а также по существующей границе, имеющейся в ЕГРН, земельного участка с кадастровым номером 21:24:150403:20, категория земли населенных пунктов, для ведения личного подсобного хозяйства;
 - с южной стороны исключить из границ населенного пункта земельный участок с кадастровым номером 21:24:150404:180, категории земли сельскохозяйственного назначения, для ведения личного подсобного хозяйства, и провести по фактической границе земельных участков по улице Заовражная.

по с. Большое Чурашево:

- с северной стороны исключить из границы населенного пункта земельный участок с кадастровыми номером 21:24:160205:218, категория земли промышленности, энергетики, транспорта, связи, радиовещания, телевидения, информатики, земли для обеспечения космической деятельности, земли обороны, безопасности и земли иного специального назначения, для содержания и обслуживания автомобильной дороги (полоса отвода), по уже существующей границе, имеющейся в ЕГРН;
- с северо-восточной стороны провести границу населенного пункта вдоль проселочной дороге.
- с восточной стороны границу населенного пункта провести по фактической границе ранее учтенных земельных участков с кадастровыми номерами: 21:24:160101:34, 21:24:160101:35, 21:24:160101:36, категория земли населенных пунктов, для ведения личного подсобного хозяйства;
- с западной стороны в границу населенного пункта включить земельный участок с кадастровым номером 21:24:160104:4, категория земли населенных пунктов, для ведения личного подсобного хозяйства, по уже существующей границе, имеющейся в ЕГРН.

по д. Ильдубайкино:

- с северо-восточной стороны границу населенного пункта провести по фактической границе ранее учтенных земельных участков с кадастровыми номерами 21:24:160302:10, 21:24:160302:11, категория земли населенных пунктов, для ведения личного подсобного хозяйства; а также по уже существующей границе, имеющейся в ЕГРН, земельного участка с кадастровым номером 21:24:000000:2712, категория земли сельскохозяйственного назначения, садоводство;
- с восточной стороны границу населенного пункта провести по фактическим границам ранее учтенных земельных участков с кадастровыми номерами 21:24:160302:13, 21:24:160302:15, 21:24:160302:16, категория земли населенных пунктов, для ведения личного подсобного хозяйства;
- с юго-восточной стороны из границы населенного пункта исключить земельный участок с кадастровым номером 21:24:000000:349, категории земли промышленности, энергетики, транспорта, связи, радиовещания, телевидения, информатики, земли для обеспечения космической деятельности, земли обороны, безопасности и земли иного специального назначения, для содержания и обслуживания автомобильной дороги (полоса отвода), по уже существующей границе, имеющейся в ЕГРН.

по д. **Никиткино**:

1. с северной стороны из границы населенного пункта провести по уже существующим границам, имеющихся в ЕГРН: земельного участка с кадастровым номером 21:24:000000:379, категория земли промышленности, энергетики, транспорта, связи, радиовещания, телевидения, информатики, земли для обеспечения космической деятельности, земли обороны, безопасности и земли иного специального, для содержания и обслуживания автомобильной дороги (полоса отвода) и земельного участка с кадастровым номером 21:24:160201:26, категория земли населенных пунктов, для ведения личного подсобного хозяйства;
2. с юго-восточной стороны границу населенного пункта провести по уже существующей границе, имеющейся в ЕГРН, земельного участка с кадастровым номером 21:24:160202:8, категория земли населенных пунктов, для ведения личного подсобного хозяйства;
3. с южной стороны границу населенного пункта провести по уже существующей границе, имеющейся в ЕГРН, земельного участка с кадастровым номером 21:24:160203:69, категория земли сельскохозяйственного назначения, для ведения сельскохозяйственного производства, а также по фактически обрабатываемому земельному участку;
4. с юго-западной стороны в границу населенного пункта включить земельный участок с кадастровым номером 21:24:160203:27, категория земли населенных пунктов, для ведения личного подсобного хозяйства.

Таким образом, внесенные изменения в генеральный план Большечурашевского сельского поселения потребуют внесение изменений в единый государственный реестр недвижимости, в части описания местоположения границ населенных пунктов в системе координат кадастрового округа, по следующим населенным пунктам: **с. Большое Чурашево, д. Вурманкас-Асламасы, д. Ильдубайкино, д. Лешкас-Асламасы, д. Никиткино, с. Ойкас-Асламасы.**

2. КАТАЛОГИ КООРДИНАТ ГРАНИЦ НАСЕЛЕННЫХ ПУНКТОВ

Обозначение характерных точек границы	Координаты, м Система координат: МСК-21	
	X	Y
1	2	3
д. Вурманкас-Асламасы		
1	390 751,12	1 185 653,97
2	390 736,96	1 185 669,17
3	390 700,98	1 185 705,07
4	390 637,51	1 185 763,17
5	390 625,52	1 185 757,60
6	390 603,56	1 185 771,58
7	390 594,53	1 185 784,72
8	390 588,97	1 185 803,33
9	390 592,23	1 185 805,60
10	390 587,17	1 185 924,09
11	390 594,60	1 185 925,77
12	390 609,45	1 185 927,71
13	390 615,01	1 185 928,75
14	390 679,19	1 185 937,09
15	390 707,44	1 185 953,32
16	390 723,37	1 185 956,50
17	390 715,07	1 186 015,88
18	390 716,24	1 186 045,01
19	390 719,85	1 186 080,05
20	390 713,52	1 186 109,60
21	390 697,11	1 186 163,58
22	390 701,77	1 186 165,62
23	390 691,26	1 186 188,74
24	390 683,34	1 186 185,02
25	390 653,36	1 186 208,33
26	390 643,59	1 186 211,88
27	390 595,88	1 186 192,44
28	390 559,38	1 186 353,40
29	390 501,19	1 186 358,22
30	390 450,67	1 186 357,49
31	390 375,81	1 186 352,68
32	390 332,61	1 186 365,35
33	390 275,82	1 186 358,90
34	390 264,09	1 186 349,86
35	390 164,03	1 186 322,61
36	390 103,11	1 186 318,17
37	390 046,96	1 186 311,72
38	390 003,81	1 186 301,45
39	390 008,95	1 186 279,36
40	389 981,97	1 186 271,64
41	389 975,09	1 186 276,72
42	389 962,40	1 186 275,76
43	389 914,36	1 186 240,63
44	389 950,02	1 186 208,01
45	389 934,36	1 186 193,93

Обозначение характерных точек границы	Координаты, м Система координат: МСК-21	
	X	Y
1	2	3
46	389 865,49	1 186 163,78
47	389 883,63	1 186 114,50
48	389 894,89	1 186 077,78
49	389 903,81	1 186 053,49
50	389 948,54	1 185 982,86
51	389 970,01	1 185 930,88
52	389 979,99	1 185 912,81
53	389 986,21	1 185 908,94
54	390 016,71	1 185 923,49
55	390 041,12	1 185 883,60
56	390 028,80	1 185 877,26
57	390 016,63	1 185 853,77
58	390 015,07	1 185 850,74
59	390 023,05	1 185 830,56
60	390 036,42	1 185 805,10
61	390 056,25	1 185 809,44
62	390 067,75	1 185 798,88
63	390 122,78	1 185 721,80
64	390 151,41	1 185 721,56
65	390 182,73	1 185 751,01
66	390 187,07	1 185 753,71
67	390 253,00	1 185 720,80
68	390 273,33	1 185 695,75
69	390 275,63	1 185 694,11
70	390 284,55	1 185 674,63
71	390 250,17	1 185 648,00
72	390 249,11	1 185 644,83
73	390 249,58	1 185 634,98
74	390 268,00	1 185 600,72
75	390 271,87	1 185 585,05
76	390 273,69	1 185 581,30
77	390 234,39	1 185 539,76
78	390 241,52	1 185 503,05
79	390 201,11	1 185 452,62
80	390 188,33	1 185 455,04
81	390 145,30	1 185 508,50
82	390 138,98	1 185 514,21
83	390 123,85	1 185 508,90
84	390 105,78	1 185 497,28
85	390 109,47	1 185 492,43
86	390 086,30	1 185 470,85
87	390 063,49	1 185 458,63
88	390 046,58	1 185 441,93
89	390 058,63	1 185 427,88
90	390 037,65	1 185 410,46
91	390 019,43	1 185 387,53
92	390 025,39	1 185 381,73
93	390 029,95	1 185 376,62
94	390 007,19	1 185 354,99

Обозначение характерных точек границы	Координаты, м Система координат: МСК-21	
	X	Y
1	2	3
95	390 089,29	1 185 264,48
96	390 096,46	1 185 252,87
97	390 038,95	1 185 210,98
98	390 043,53	1 185 205,35
99	390 048,11	1 185 199,71
100	390 049,84	1 185 200,99
101	390 059,25	1 185 188,71
102	390 142,85	1 185 088,00
103	390 142,97	1 185 088,09
104	390 143,13	1 185 087,89
105	390 143,02	1 185 087,80
106	390 149,95	1 185 079,72
107	390 286,78	1 185 179,84
108	390 401,81	1 185 268,43
109	390 447,37	1 185 307,19
110	390 501,90	1 185 354,41
111	390 564,16	1 185 407,19
112	390 612,06	1 185 459,31
113	390 671,97	1 185 526,23
114	390 698,25	1 185 559,53
115	390 709,19	1 185 578,23
116	390 724,39	1 185 603,15
117	390 736,94	1 185 624,43
118	390 749,24	1 185 646,66
119	390 751,62	1 185 653,43
1	390 751,12	1 185 653,97
с. Ойкас-Асламасы		
1	389 482,24	1 184 619,96
2	389 458,96	1 184 633,97
3	389 366,45	1 184 622,41
4	389 324,61	1 184 619,08
5	389 257,34	1 184 622,23
6	389 194,66	1 184 622,47
7	389 192,47	1 184 622,86
8	389 192,63	1 184 641,72
9	389 225,09	1 184 794,86
10	389 214,05	1 184 803,22
11	389 199,64	1 184 810,60
12	389 025,34	1 184 847,90
13	388 998,46	1 184 853,12
14	388 947,13	1 184 863,43
15	388 863,14	1 184 876,64
16	388 830,75	1 184 874,57
17	388 778,81	1 184 876,85
18	388 706,33	1 184 876,84
19	388 672,04	1 184 887,66
20	388 483,90	1 184 958,38
21	388 388,84	1 184 987,18
22	388 336,36	1 184 960,13

Обозначение характерных точек границы	Координаты, м Система координат: МСК-21	
	X	Y
1	2	3
23	388 309,32	1 184 949,73
24	388 290,53	1 184 865,17
25	388 282,81	1 184 796,45
26	388 250,13	1 184 790,62
27	388 214,27	1 184 753,25
28	388 187,72	1 184 775,52
29	388 178,32	1 184 763,17
30	388 193,22	1 184 734,65
31	388 240,70	1 184 706,38
32	388 258,25	1 184 688,01
33	388 288,72	1 184 674,18
34	388 247,49	1 184 614,15
35	388 205,21	1 184 619,34
36	388 158,05	1 184 623,53
37	388 149,44	1 184 571,40
38	388 111,55	1 184 549,93
39	388 100,12	1 184 477,68
40	388 106,96	1 184 470,96
41	388 120,72	1 184 465,38
42	388 118,93	1 184 415,12
43	388 112,55	1 184 299,52
44	388 142,20	1 184 297,93
45	388 139,03	1 184 277,72
46	388 197,01	1 184 269,47
47	388 248,79	1 184 264,47
48	388 273,15	1 184 263,18
49	388 380,10	1 184 263,27
50	388 467,99	1 184 263,51
51	388 576,14	1 184 264,18
52	388 574,29	1 184 232,29
53	388 728,71	1 184 234,77
54	388 812,26	1 184 213,57
55	388 872,78	1 184 197,78
56	388 870,17	1 184 181,31
57	388 851,54	1 184 107,00
58	388 921,00	1 184 069,84
59	388 928,32	1 184 065,93
60	388 950,53	1 184 054,05
61	389 018,27	1 184 138,13
62	389 072,00	1 184 203,44
63	389 077,96	1 184 210,70
64	389 107,01	1 184 246,01
65	389 095,43	1 184 264,93
66	389 146,05	1 184 326,08
67	389 160,83	1 184 332,98

Обозначение характерных точек границы	Координаты, м Система координат: МСК-21	
	X	Y
1	2	3
68	389 243,89	1 184 424,46
69	389 248,59	1 184 433,75
70	389 243,33	1 184 436,40
71	389 245,15	1 184 441,76
72	389 233,60	1 184 446,69
73	389 161,37	1 184 477,54
74	389 213,00	1 184 583,92
75	389 216,58	1 184 583,90
76	389 220,55	1 184 609,11
77	389 250,02	1 184 609,86
78	389 326,92	1 184 604,78
79	389 372,99	1 184 604,08
80	389 442,19	1 184 612,28
81	389 467,22	1 184 603,38
1	389 482,24	1 184 619,96
д. Лешкас-Асламасы		
1	388 643,38	1 183 444,80
2	388 620,89	1 183 455,78
3	388 601,56	1 183 465,21
4	388 503,18	1 183 506,54
5	388 493,12	1 183 512,03
6	388 560,88	1 183 592,75
7	388 575,62	1 183 611,49
8	388 554,52	1 183 622,47
9	388 555,93	1 183 624,07
10	388 558,19	1 183 622,30
11	388 576,80	1 183 645,82
12	388 575,68	1 183 646,71
13	388 572,69	1 183 649,04
14	388 537,39	1 183 676,72
15	388 472,66	1 183 714,36
16	388 451,91	1 183 683,47
17	388 430,40	1 183 655,55
18	388 365,68	1 183 539,18
19	388 341,85	1 183 548,58
20	388 294,73	1 183 562,86
21	388 261,48	1 183 559,23
22	388 166,37	1 183 437,24
23	388 134,46	1 183 386,89
24	388 135,59	1 183 382,57
25	388 161,39	1 183 368,65
26	388 184,91	1 183 351,45
27	388 151,61	1 183 297,67
28	388 140,47	1 183 283,61
29	388 133,44	1 183 287,30
30	388 117,38	1 183 263,67
31	388 112,51	1 183 265,11
32	388 085,44	1 183 214,94

Обозначение характерных точек границы	Координаты, м Система координат: МСК-21	
	X	Y
1	2	3
33	388 026,90	1 183 165,06
34	388 005,52	1 183 130,30
35	387 985,61	1 183 099,79
36	387 952,36	1 183 127,27
37	387 939,55	1 183 112,95
38	387 907,17	1 183 063,22
39	387 890,94	1 182 974,14
40	387 815,42	1 182 998,52
41	387 784,21	1 183 027,46
42	387 780,54	1 183 040,83
43	387 772,91	1 183 068,58
44	387 741,75	1 183 066,73
45	387 708,04	1 183 064,73
46	387 699,07	1 183 036,90
47	387 678,88	1 183 034,36
48	387 618,60	1 182 937,00
49	387 646,01	1 182 915,98
50	387 696,62	1 182 868,77
51	387 713,67	1 182 855,72
52	387 695,41	1 182 829,18
53	387 634,38	1 182 762,75
54	387 568,39	1 182 688,63
55	387 492,76	1 182 593,78
56	387 551,95	1 182 550,51
57	387 575,25	1 182 534,29
58	387 599,60	1 182 513,75
59	387 616,21	1 182 537,24
60	387 654,30	1 182 503,90
61	387 753,25	1 182 394,82
62	387 822,04	1 182 476,58
63	387 829,96	1 182 486,48
64	387 929,17	1 182 595,11
65	388 009,98	1 182 692,50
66	388 143,15	1 182 853,28
67	388 268,23	1 182 998,24
68	388 357,03	1 183 104,73
69	388 406,77	1 183 157,52
70	388 438,53	1 183 193,80
71	388 615,45	1 183 405,98
72	388 631,56	1 183 430,76
1	388 643,38	1 183 444,80
с. Большое Чурашево		
1	386 167,39	1 182 652,82
2	386 204,97	1 182 741,59
3	386 250,24	1 182 819,61
4	386 284,38	1 182 807,66
5	386 295,78	1 182 823,27
6	386 297,59	1 182 823,81
7	386 313,83	1 182 836,09

8	386 340,93	1 182 848,49
9	386 393,94	1 182 856,66
10	386 402,86	1 182 860,05
11	386 407,06	1 182 867,06
12	386 407,98	1 182 886,01
13	386 406,38	1 182 901,54
14	386 400,32	1 182 919,37
15	386 377,34	1 182 941,80
16	386 348,84	1 182 973,67
17	386 362,26	1 182 987,17
18	386 356,46	1 182 993,02
19	386 373,87	1 183 006,87
20	386 402,96	1 183 031,36
21	386 467,52	1 183 087,60
22	386 457,51	1 183 122,01
23	386 420,26	1 183 168,46
24	386 330,89	1 183 250,93
25	386 332,17	1 183 287,48
26	386 393,64	1 183 364,21
27	386 392,60	1 183 377,09
28	386 363,08	1 183 411,61
29	386 347,43	1 183 432,11
30	386 340,20	1 183 447,81
31	386 320,59	1 183 492,66
32	386 292,15	1 183 517,42
33	386 277,12	1 183 526,31
34	386 280,60	1 183 574,78
35	386 293,45	1 183 628,04
36	386 304,49	1 183 684,13
37	386 300,67	1 183 740,76
38	386 295,96	1 183 774,71
39	386 285,15	1 183 799,82
40	386 260,18	1 183 846,17
41	386 253,28	1 183 858,98
42	386 220,30	1 183 910,39
43	386 212,15	1 183 915,45
44	386 141,57	1 183 859,06
45	386 135,75	1 183 874,45
46	385 578,23	1 184 298,47
47	385 576,13	1 184 295,85
48	385 572,95	1 184 291,90
49	385 472,68	1 184 167,16
50	385 467,52	1 184 160,28
51	385 469,91	1 184 155,34
52	385 382,60	1 184 036,28
53	385 339,66	1 183 848,93
54	385 304,43	1 183 839,73
55	385 266,72	1 183 889,62
56	385 199,14	1 183 852,43
57	385 107,55	1 183 793,73
58	384 986,00	1 183 677,11
59	385 028,33	1 183 647,28
60	385 122,34	1 183 559,30
61	385 168,07	1 183 506,40
62	385 172,93	1 183 498,55

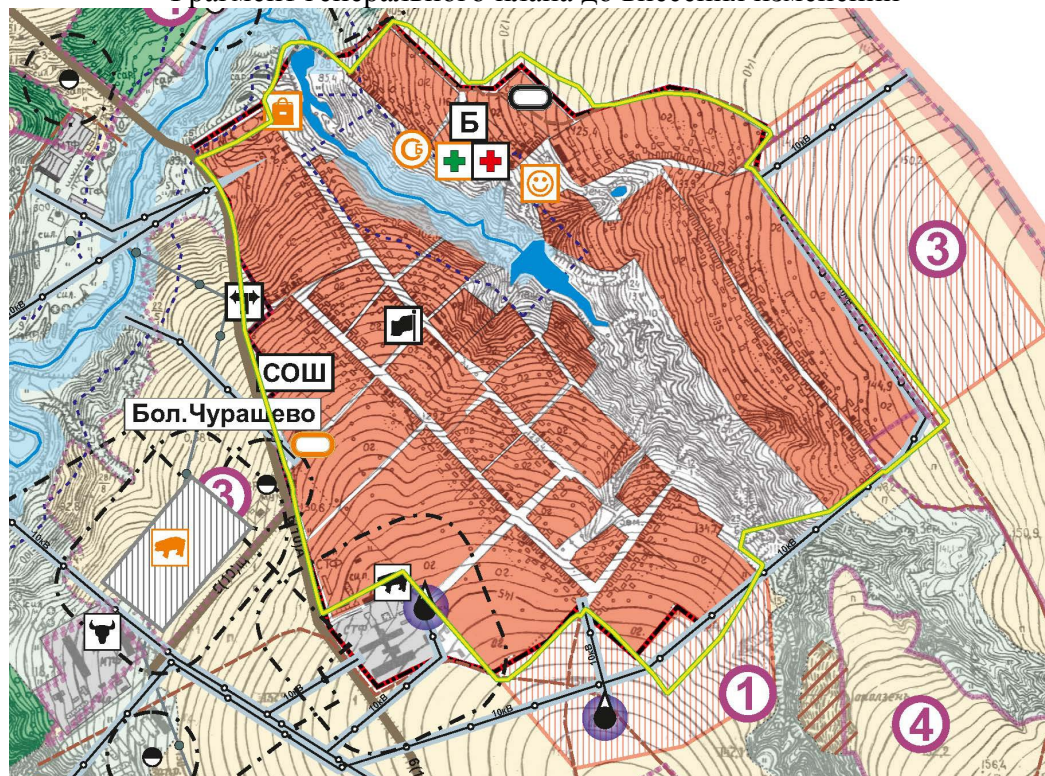
63	385 157,02	1 183 487,62
64	385 161,33	1 183 482,70
65	385 151,99	1 183 468,35
66	385 056,05	1 183 373,80
67	385 018,83	1 183 326,19
68	385 019,45	1 183 303,24
69	385 242,24	1 183 112,84
70	385 259,38	1 183 098,62
71	385 167,73	1 182 921,16
72	385 189,97	1 182 913,93
73	385 251,26	1 182 899,02
74	385 294,65	1 182 889,06
75	385 397,44	1 182 865,48
76	385 430,60	1 182 859,51
77	385 443,02	1 182 858,72
78	385 472,94	1 182 850,52
79	385 490,77	1 182 843,26
80	385 719,62	1 182 776,13
81	385 791,82	1 182 755,67
82	385 898,77	1 182 747,74
83	386 000,66	1 182 737,53
84	386 043,24	1 182 729,02
85	386 073,55	1 182 718,41
86	386 105,15	1 182 703,52
87	386 122,77	1 182 692,51
88	386 151,92	1 182 668,79
1	386 167,39	1 182 652,82
д. Ильдубайкино		
1	384 921,40	1 181 924,12
2	384 877,91	1 181 978,58
3	384 905,32	1 181 996,76
4	384 880,94	1 182 025,82
5	384 857,08	1 182 009,69
6	384 826,48	1 182 054,68
7	384 854,89	1 182 085,24
8	384 774,45	1 182 172,16
9	384 733,59	1 182 215,69
10	384 714,63	1 182 217,82
11	384 691,97	1 182 262,11
12	384 679,12	1 182 255,63
13	384 658,96	1 182 269,92
14	384 658,91	1 182 280,12
15	384 675,04	1 182 294,30
16	384 668,24	1 182 313,35
17	384 679,90	1 182 323,07
18	384 667,07	1 182 346,78
19	384 656,67	1 182 342,11
20	384 572,36	1 182 520,84
21	384 502,17	1 182 619,74
22	384 438,13	1 182 674,72
23	384 402,60	1 182 650,81
24	384 336,01	1 182 607,87
25	384 306,79	1 182 633,40
26	384 261,96	1 182 647,34
27	384 237,84	1 182 643,99

28	384 231,34	1 182 599,03
29	384 257,34	1 182 599,87
30	384 260,95	1 182 607,33
31	384 273,18	1 182 606,69
32	384 284,53	1 182 605,49
33	384 298,60	1 182 604,52
34	384 300,13	1 182 599,62
35	384 315,91	1 182 589,23
36	384 311,35	1 182 586,04
37	384 295,43	1 182 579,97
38	384 294,39	1 182 580,66
39	384 271,48	1 182 580,79
40	384 276,08	1 182 572,59
41	384 175,83	1 182 495,94
42	384 305,37	1 182 316,12
43	384 379,52	1 182 183,67
44	384 402,08	1 182 143,38
45	384 431,69	1 182 094,88
46	384 441,16	1 182 079,57
47	384 464,22	1 182 047,47
48	384 481,15	1 182 024,21
49	384 493,18	1 181 999,19
50	384 507,90	1 181 978,99
51	384 578,92	1 181 869,95
52	384 618,25	1 181 814,40
53	384 634,33	1 181 774,19
54	384 654,76	1 181 744,80
55	384 678,97	1 181 717,13
56	384 684,17	1 181 718,54
57	384 781,86	1 181 803,83
58	384 833,00	1 181 840,74
59	384 861,92	1 181 867,68
1	384 921,40	1 181 924,12
д. Никиткино		
1	383 021,92	1 182 697,38
2	382 995,28	1 182 722,89
3	383 015,58	1 182 718,23
4	383 061,08	1 182 707,87
5	383 067,00	1 182 706,75
6	383 068,05	1 182 712,50
7	383 075,03	1 182 767,00
8	383 073,28	1 182 803,94
9	383 056,94	1 182 831,13
10	382 976,34	1 182 870,62
11	382 923,05	1 182 906,67
12	382 874,61	1 182 960,47
13	382 924,90	1 183 154,42
14	382 967,08	1 183 213,81
15	382 941,36	1 183 220,08
16	382 858,17	1 183 240,32
17	382 816,91	1 183 253,74
18	382 795,68	1 183 261,49
19	382 779,40	1 183 268,56
20	382 668,49	1 183 318,70
21	382 604,37	1 183 204,64

22	382 598,86	1 183 191,47
23	382 593,41	1 183 184,71
24	382 580,52	1 183 148,14
25	382 577,43	1 183 133,26
26	382 568,55	1 183 107,78
27	382 555,40	1 183 113,75
28	382 494,11	1 183 120,42
29	382 441,36	1 183 133,37
30	382 392,08	1 183 137,70
31	382 369,75	1 183 050,02
32	382 360,39	1 182 992,90
33	382 339,05	1 182 994,48
34	382 336,98	1 182 946,78
35	382 336,45	1 182 921,27
36	382 274,53	1 182 922,09
37	382 260,26	1 182 918,43
38	382 253,13	1 182 864,18
39	382 236,40	1 182 846,63
40	382 224,22	1 182 846,16
41	382 208,93	1 182 775,34
42	382 202,98	1 182 701,92
43	382 215,84	1 182 702,08
44	382 298,77	1 182 697,58
45	382 460,87	1 182 689,76
46	382 460,82	1 182 688,81
47	382 457,86	1 182 682,40
48	382 455,98	1 182 673,81
49	382 459,49	1 182 664,79
50	382 459,24	1 182 660,22
51	382 486,45	1 182 572,79
52	382 540,37	1 182 560,14
53	382 560,77	1 182 530,09
54	382 579,15	1 182 523,84
55	382 608,07	1 182 508,55
56	382 681,83	1 182 489,48
57	382 714,19	1 182 477,61
58	382 736,07	1 182 619,63
59	382 987,99	1 182 548,98
60	382 990,64	1 182 563,87
61	383 011,35	1 182 699,78
1	383 021,92	1 182 697,38

Схематический чертеж вносимых изменений в границы д. Бол. Чурашево

Фрагмент генерального плана до внесения изменений

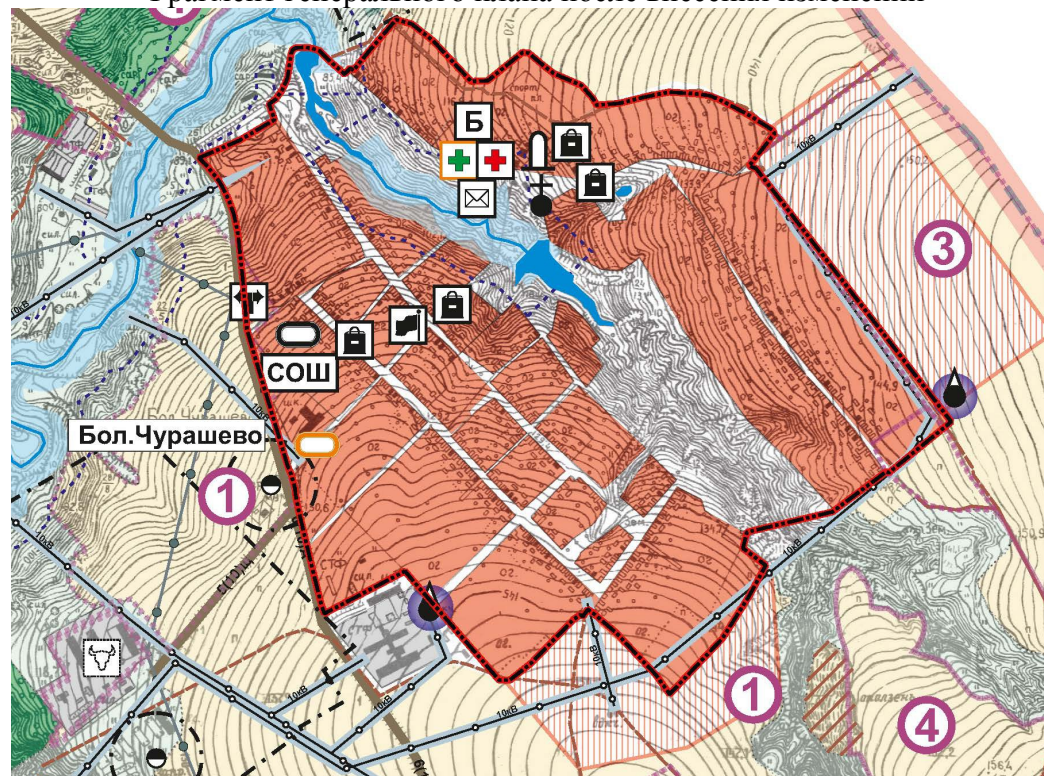


Условные знаки:



Границы населенного пункта
Границы населенного пункта, сведения о местоположении которых внесены в единый государственный реестр недвижимости

Фрагмент генерального плана после внесения изменений



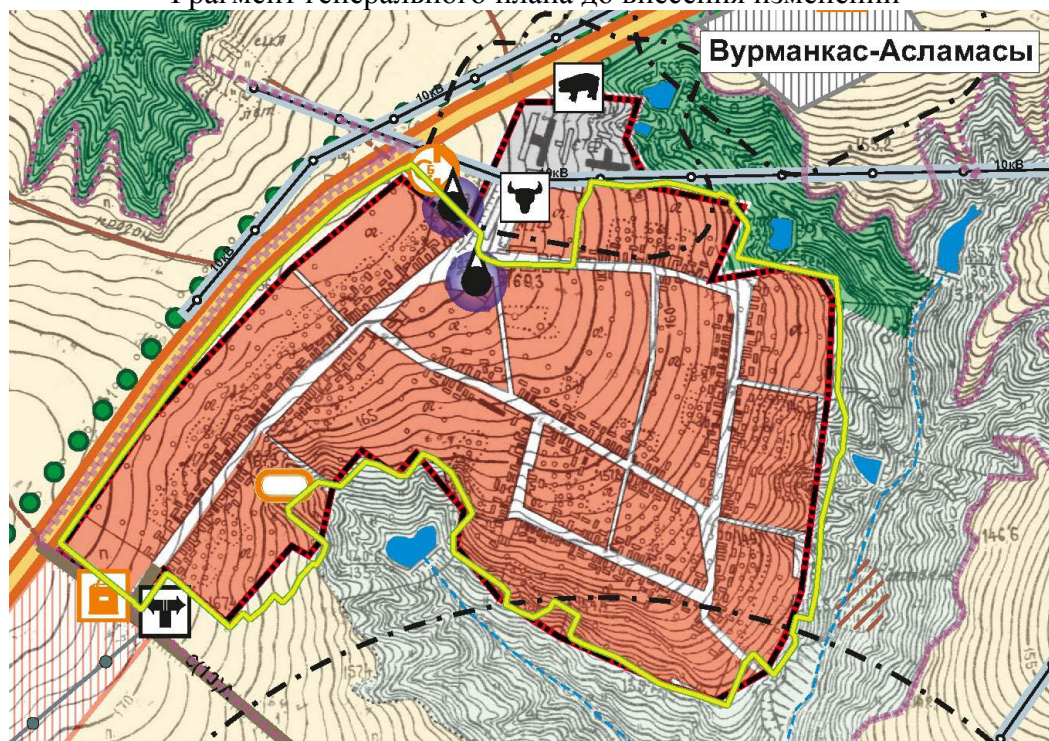
Условные знаки



Границы населенного пункта

Схематический чертеж вносимых изменений в границы д. Вурманкас-Асламасы

Фрагмент генерального плана до внесения изменений



Условные знаки:



Границы населенного пункта
Границы населенного пункта, сведения о местоположении которых внесены в единый государственный реестр недвижимости

Фрагмент генерального плана после внесения изменений



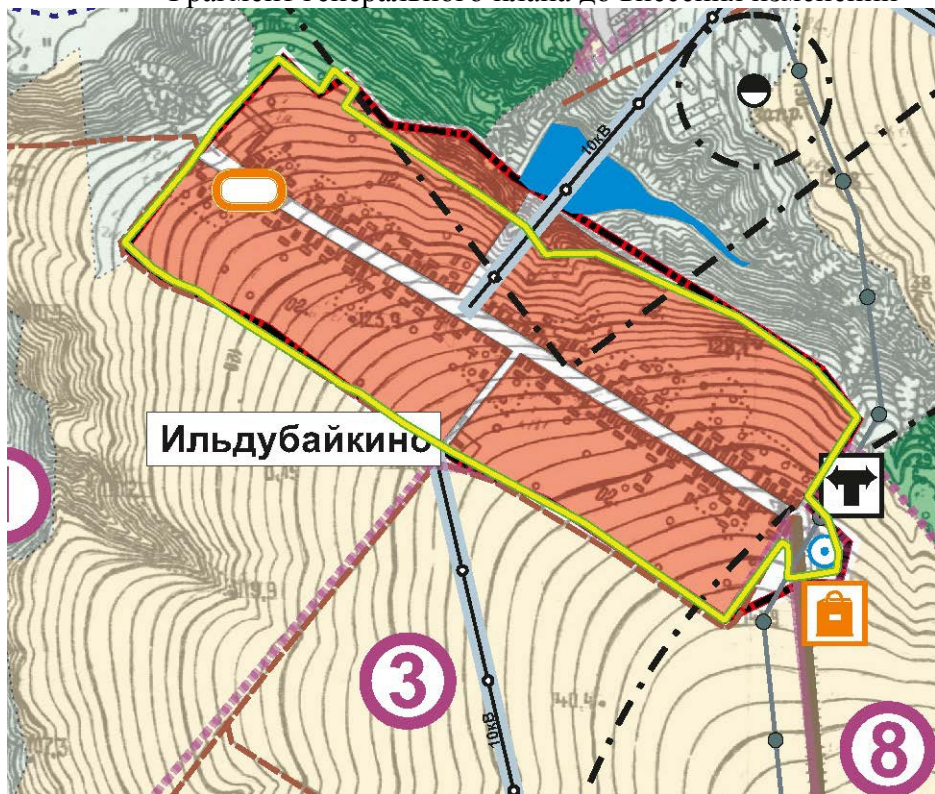
Условные знаки



Границы населенного пункта

Схематический чертеж вносимых изменений в границы д. Ильдубайкино

Фрагмент генерального плана до внесения изменений

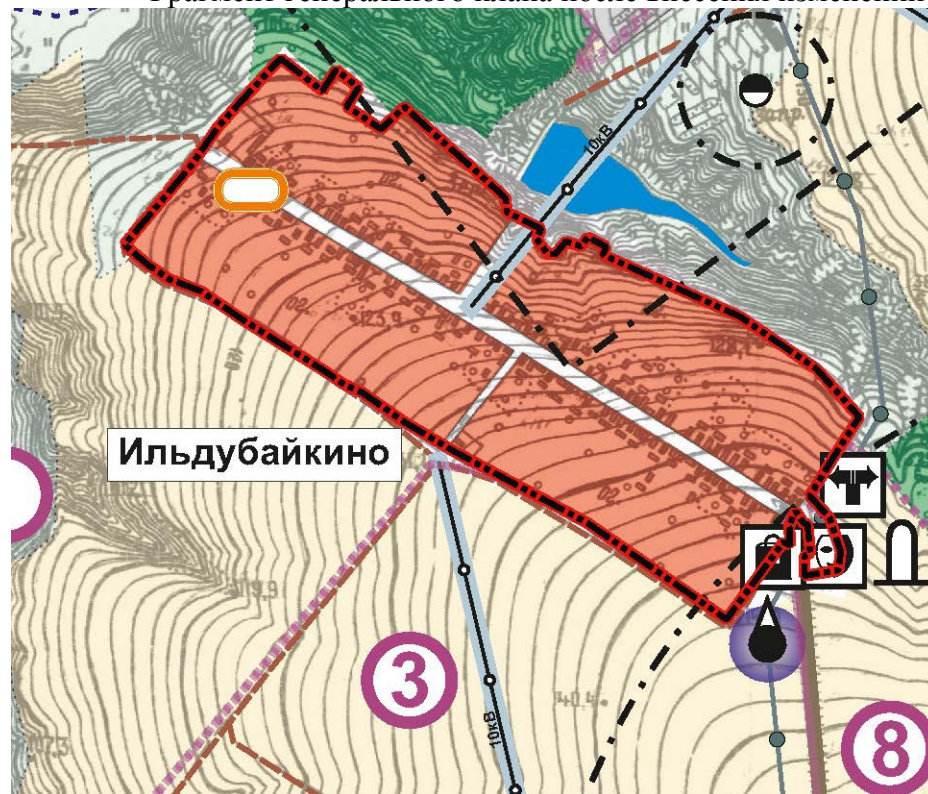


Условные знаки:



Границы населенного пункта
Границы населенного пункта, сведения о местоположении которых внесены в единый государственный реестр недвижимости

Фрагмент генерального плана после внесения изменений



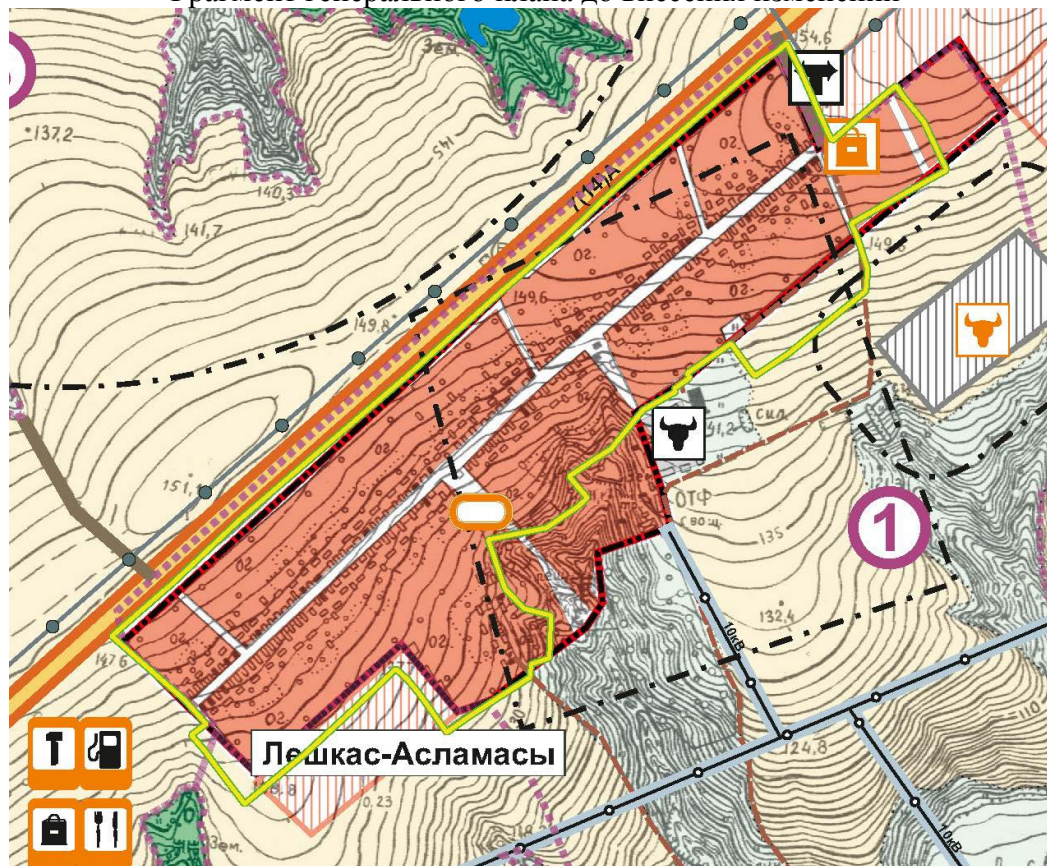
Условные знаки



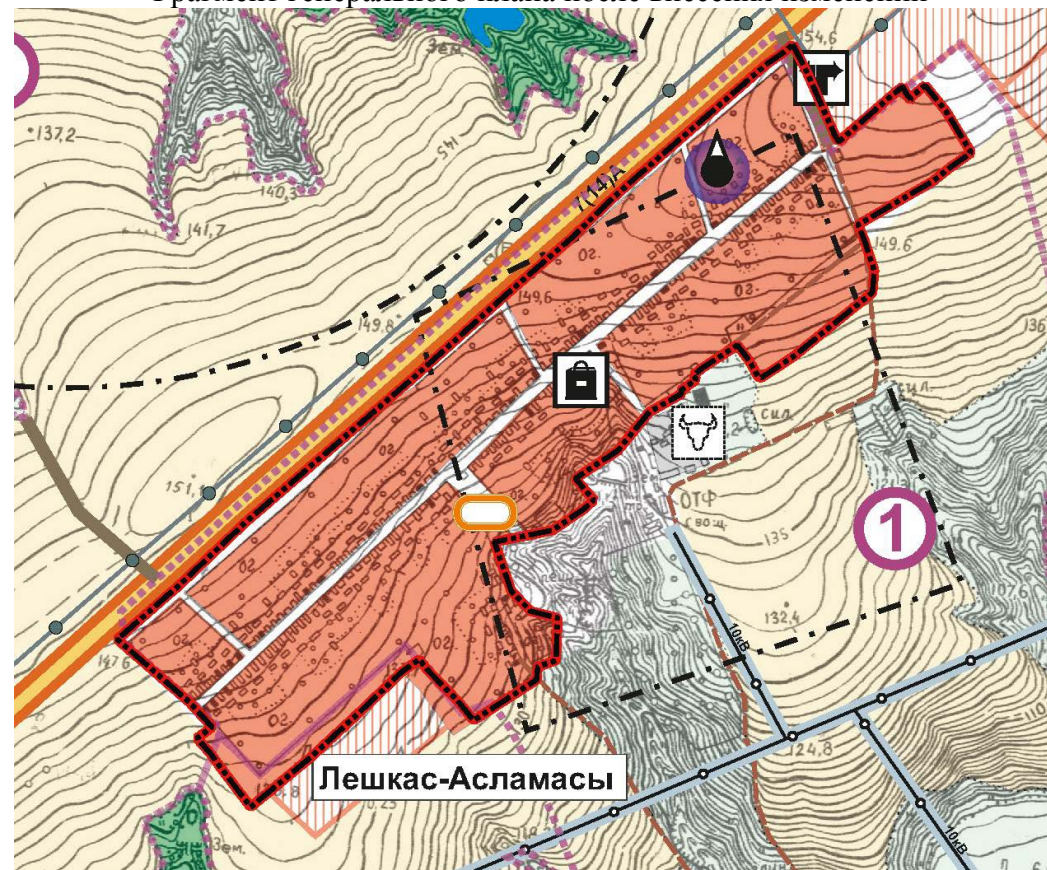
Границы населенного пункта

Схематический чертеж вносимых изменений в границы д. Лешкас-Асламасы

Фрагмент генерального плана до внесения изменений



Фрагмент генерального плана после внесения изменений



Условные знаки:



Границы населенного пункта
Границы населенного пункта, сведения о местоположении которых внесены в единый государственный реестр недвижимости

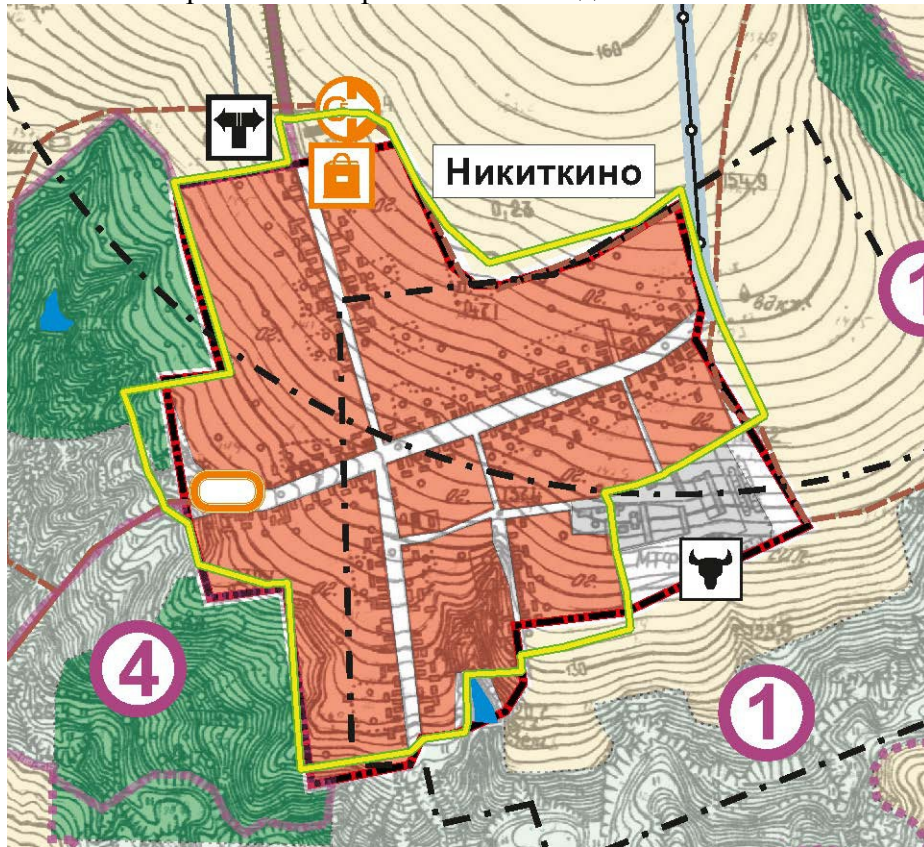
Условные знаки



Границы населенного пункта

Схематический чертеж вносимых изменений в границы д. Никиткино

Фрагмент генерального плана до внесения изменений

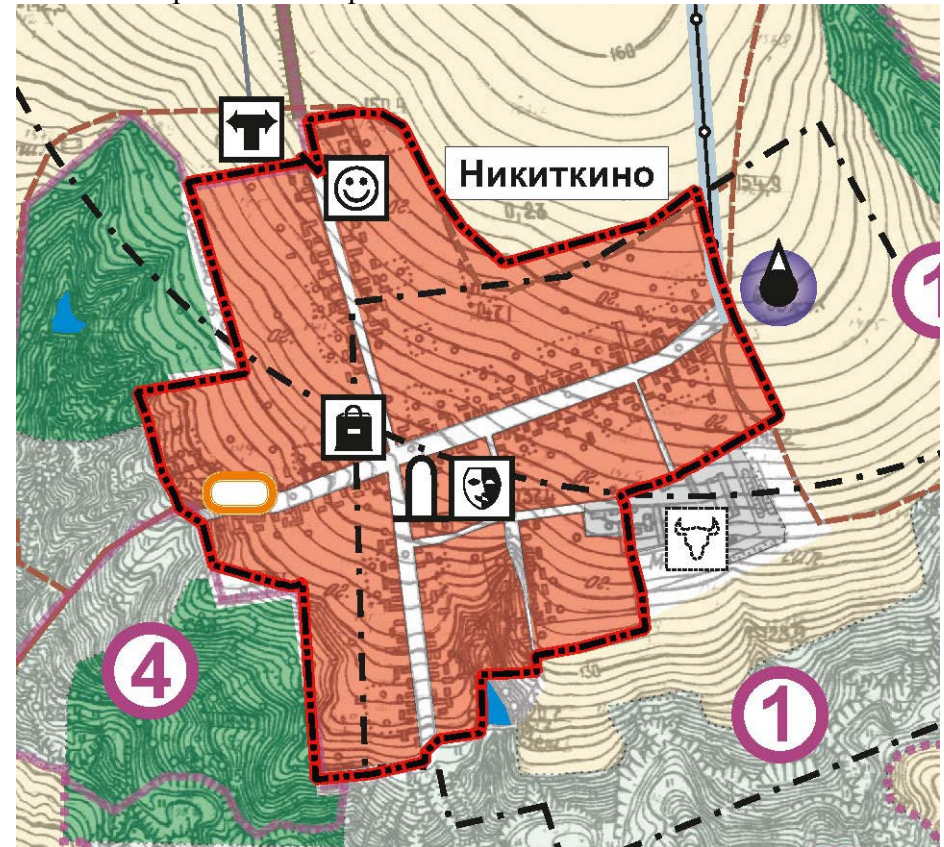


Условные знаки:



Границы населенного пункта
Границы населенного пункта, сведения о местоположении которых внесены в единый государственный реестр недвижимости

Фрагмент генерального плана после внесения изменений



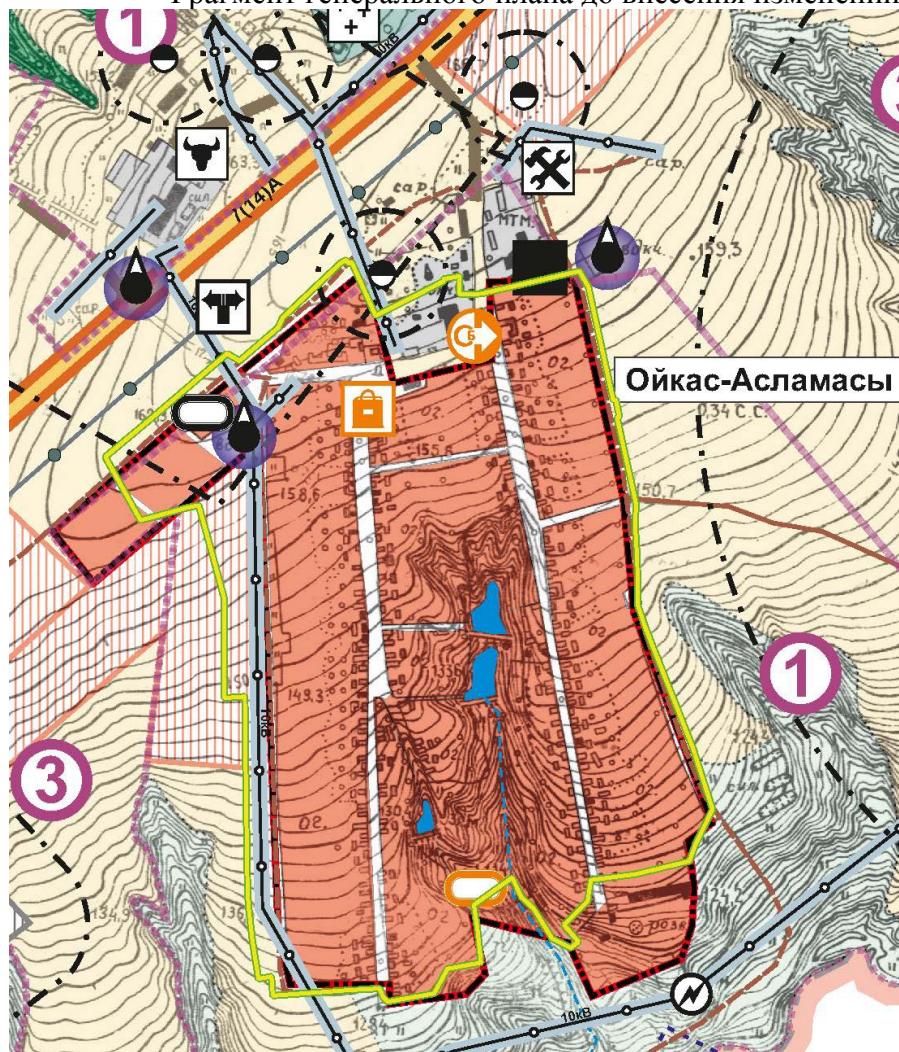
Условные знаки



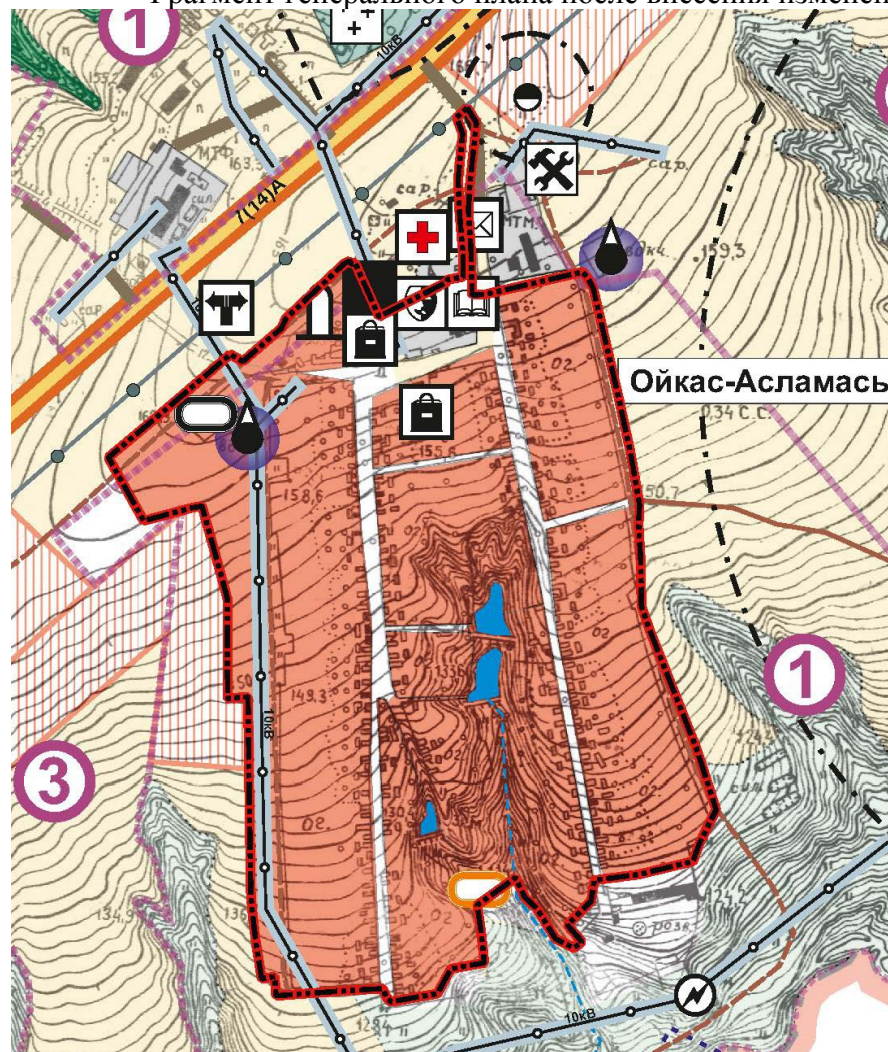
Границы населенного пункта

Схематический чертеж вносимых изменений в границы с. Мал. Чурашево

Фрагмент генерального плана до внесения изменений



Фрагмент генерального плана после внесения изменений



Условные знаки:



Границы населенного пункта



Границы населенного пункта, сведения о местоположении которых внесены в единый государственный реестр недвижимости

Условные знаки



Границы населенного пункта