






УСЛОВНЫЕ ОБОЗНАЧЕНИЯ

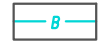
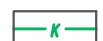
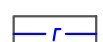

Границы

-  - Граница д. Шинер-Туруново
-  - Граница разработки проекта планировки
-  - Красные линии устанавливаемые
-  - Линия ревулирования застройки
-  - граница и номер земельного участка по данным государственного кадастра недвижимости



Проектируемые здания и сооружения

-  - Детские ясли-сад на 25 мест
-  - Универсальное предприятие торговли
-  - Одноквартирный жилой дом усадебного типа
-  - Насосная станция на водозаборной скважине
-  - КНС производительностью 5-25 м3/ч
-  - Трансформаторная подстанция
-  - Подземный пожарный резервуар
-  - Мусорные контейнеры
-  - Парковочные места
- ДП - Детская площадка
- СП - Спортивная площадка
- ПО - Площадка отдыха

Проектируемые объекты инженерной инфраструктуры

-  - Водопровод проектируемый
-  - Канализация проектируемая
-  - Газопровод проектируемый
-  - Линии ЛЭП проектируемые

Зоны с особыми условиями использования

-  - Граница первого пояса ЗСО подземного источника водоснабжения
-  - Граница зоны санитарной охраны КНС



						Эскизный проект планировки территории, расположенной в северо-восточном направлении д. Новое Исаково Урмарского района Чувашской Республики			
Изм.	Кол.уч.	Лист	№ док.	Подпись	Дата	Эскизный проект планировки территории	Стадия	Лист	Листов
	ГАП	Садовников В.А.					Э	4	7
	Нач. отдела	Немова Л.Г.							
	Специалист	Артемьев Н.Б.				Чертеж планировки территории М 1:2000	ООО "НПП "Инженер"		
	Н. контр.	Токмолаева Л.И.							