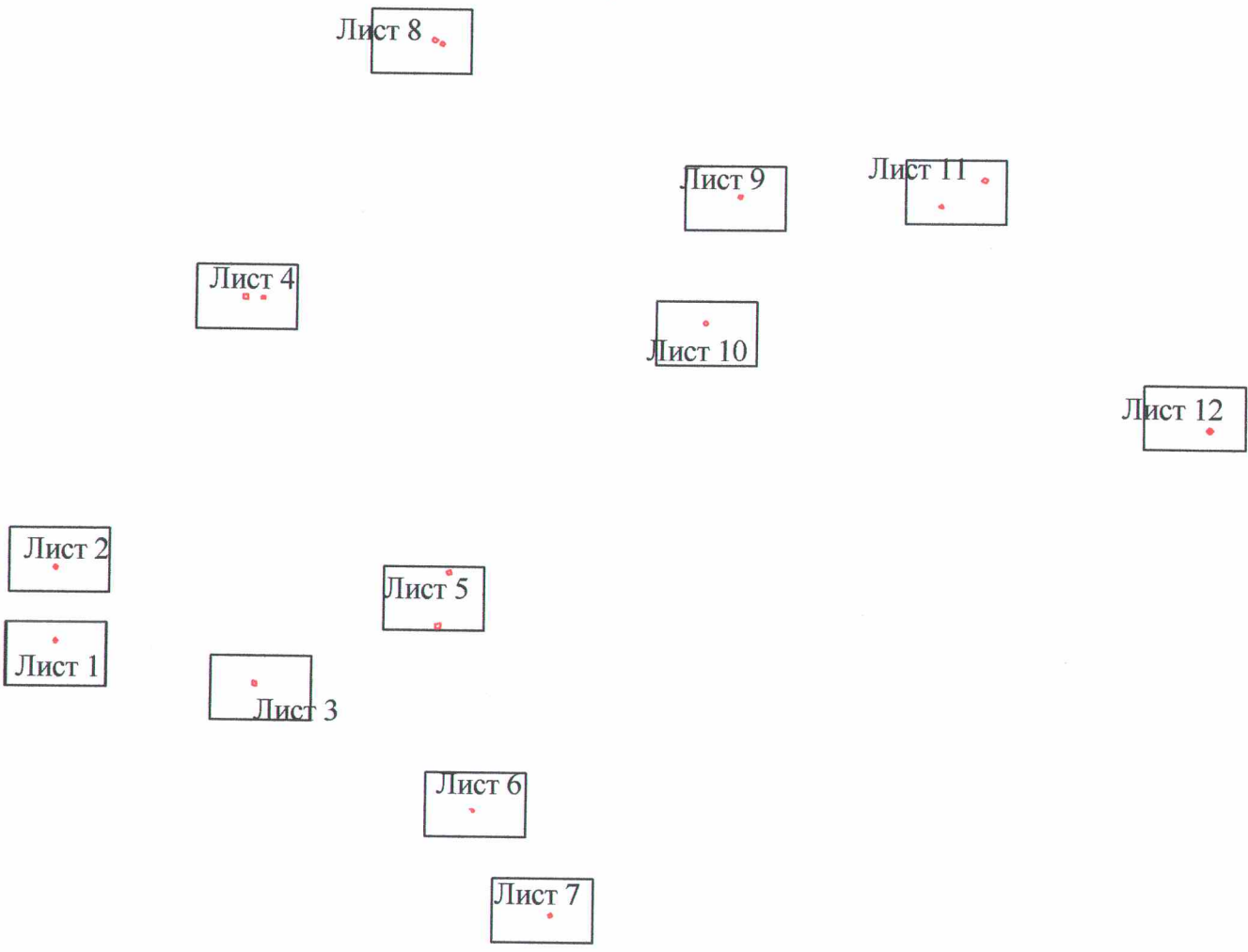







КАРТА (ПЛАН)  
Граница территориальной зоны инженерной инфраструктуры (И-1)  
Юськасинского сельского поселения Моргаушского района Чувашской Республики  
(наименование объекта землеустройства)  
План границ объекта землеустройства

ОБЗОРНАЯ СХЕМА ГРАНИЦ ОБЪЕКТА ЗЕМЛЕУСТРОЙСТВА



Используемые условные знаки и обозначения:

-  - граница объекта землеустройства
-  - граница муниципального образования
-  - граница населенного пункта
-  - характеристическая точка границы объекта землеустройства
-  - граница кадастрового квартала

21:17:270901 - номер кадастрового квартала

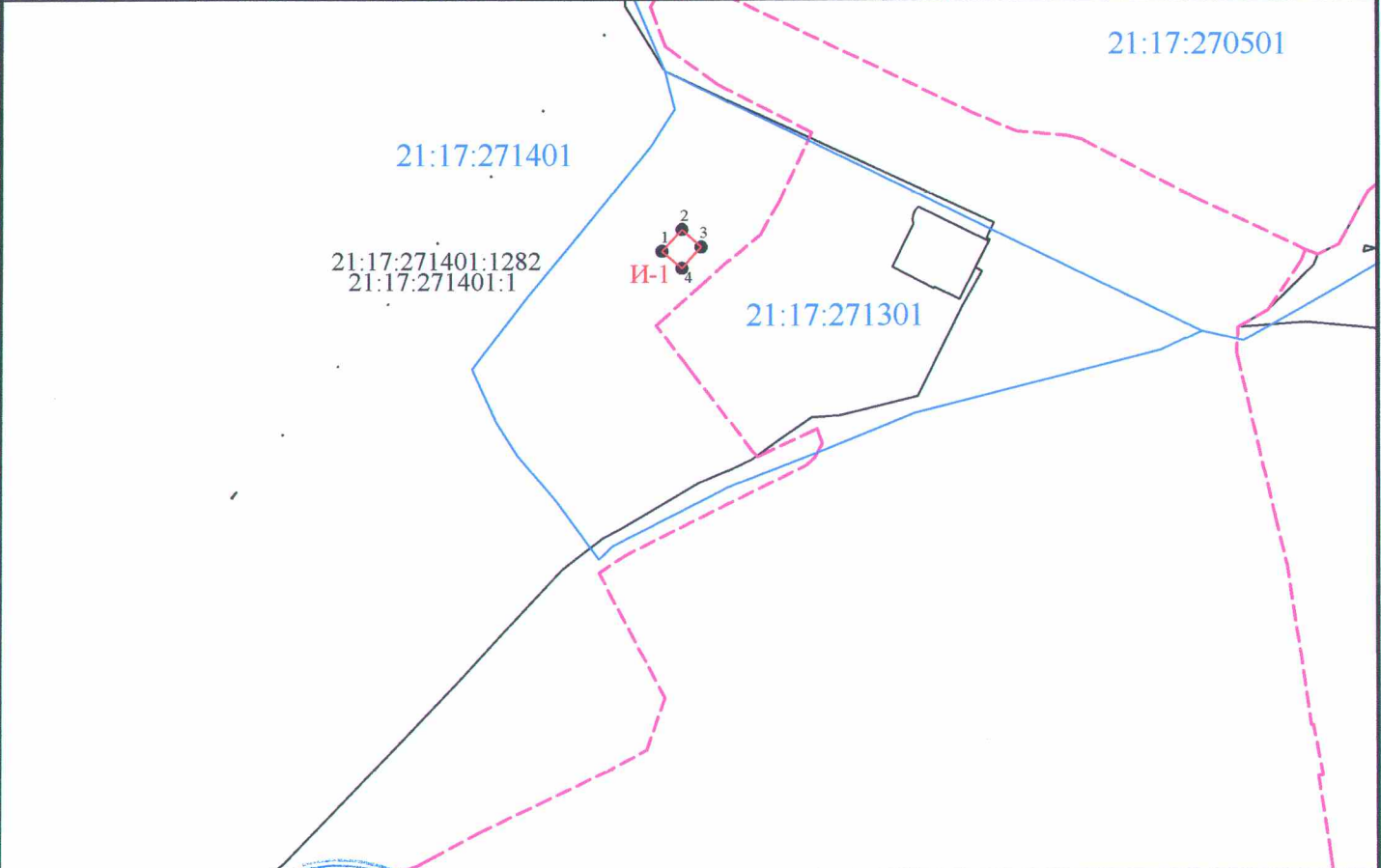
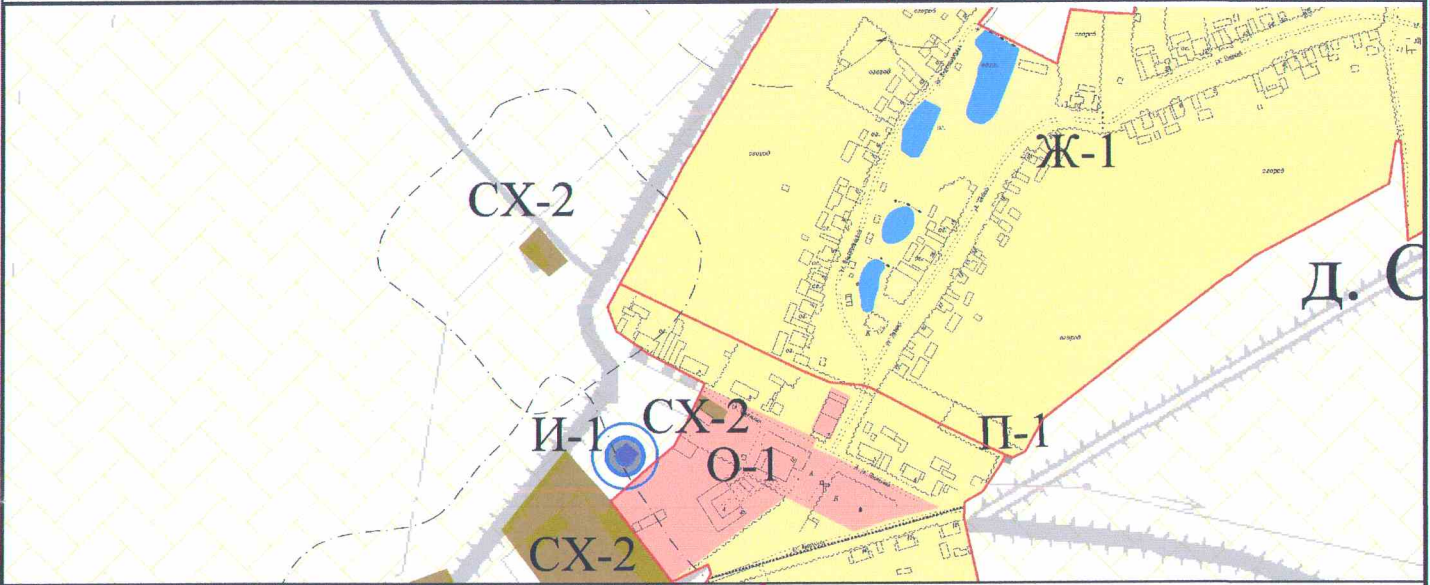
 - граница земельного участка учтенного в ЕГРН

21:17:271401:844 - кадастровый номер учтенного в ЕГРН земельного участка

КАРТА (ПЛАН)  
Граница территориальной зоны инженерной инфраструктуры (И-1)  
Юськасинского сельского поселения Моргаушского района Чувашской Республики  
(наименование объекта землеустройства)

План границ объекта землеустройства

Лист 1



Используемые условные знаки и обозначения приведены на листе "Обзорная схема границ объекта землеустройства" раздела "План границ объекта землеустройства"

Масштаб 1:4000



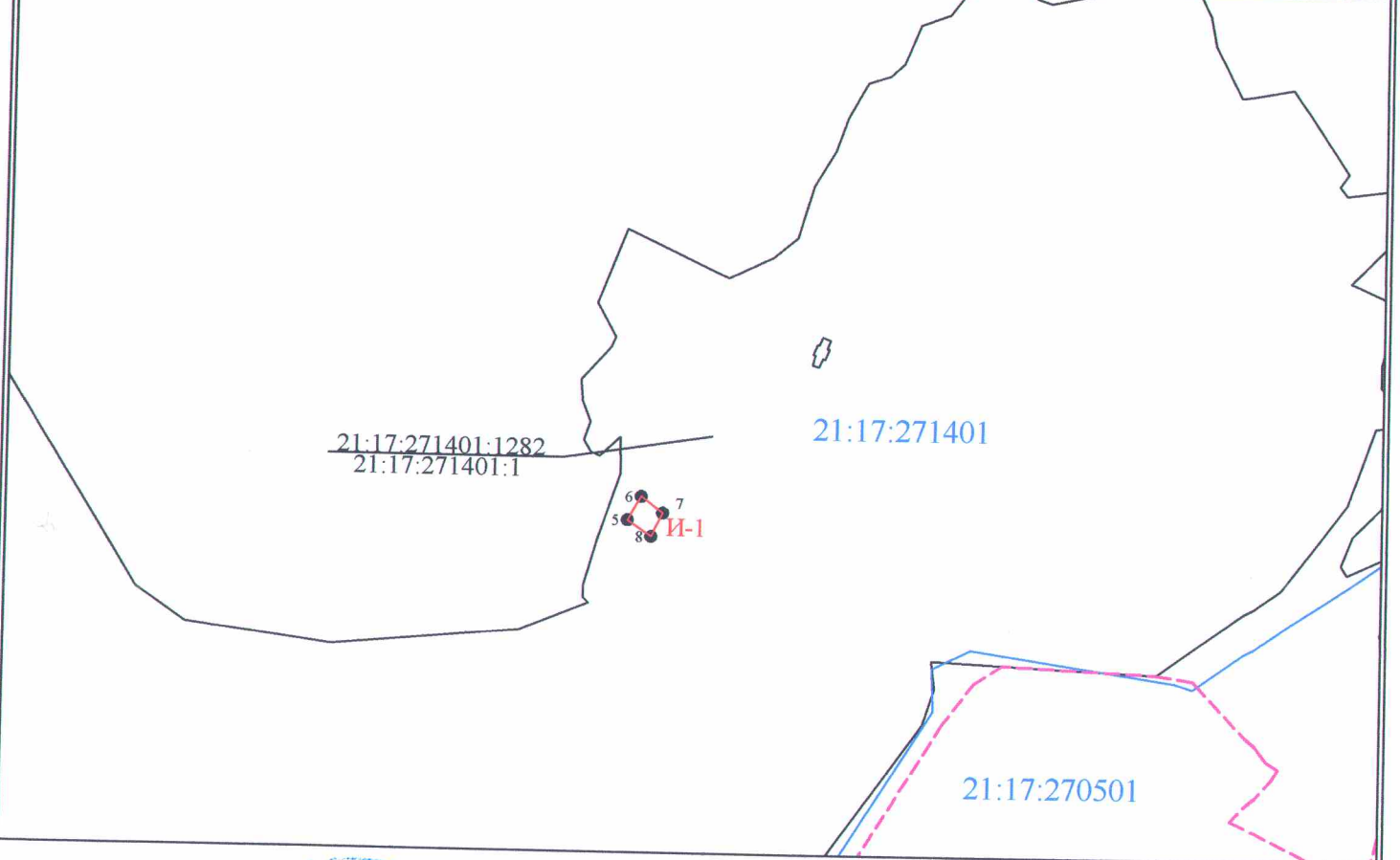
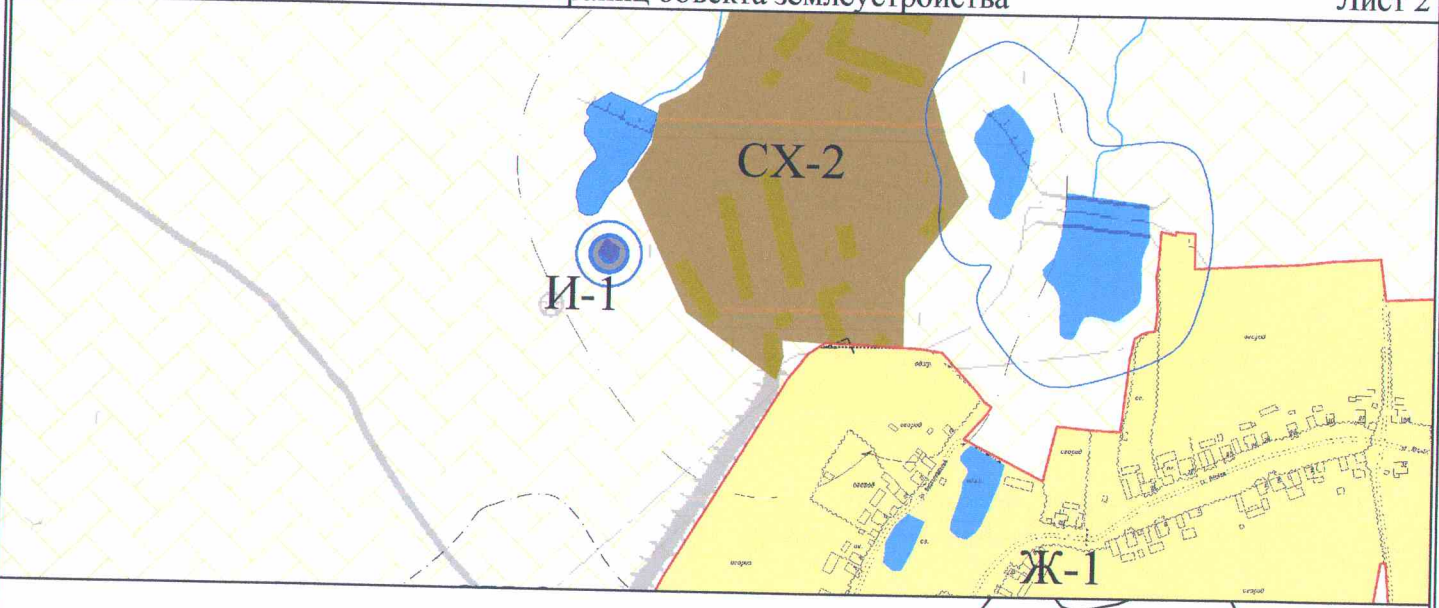
Генеральный директор ООО "НПП "Инженер"

Л.И. Токмолаева Дата " 12 " апреля 2017 г.

Место для оттиска печати лица, составившего карту (план) объекта землеустройства

КАРТА (ПЛАН)  
Граница территориальной зоны инженерной инфраструктуры (И-1)  
Юськасинского сельского поселения Моргаушского района Чувашской Республики  
(наименование объекта землеустройства)

План границ объекта землеустройства



Масштаб 1:4000



генеральный директор ООО "НПП "Инженер"

Л.И. Токмолаева

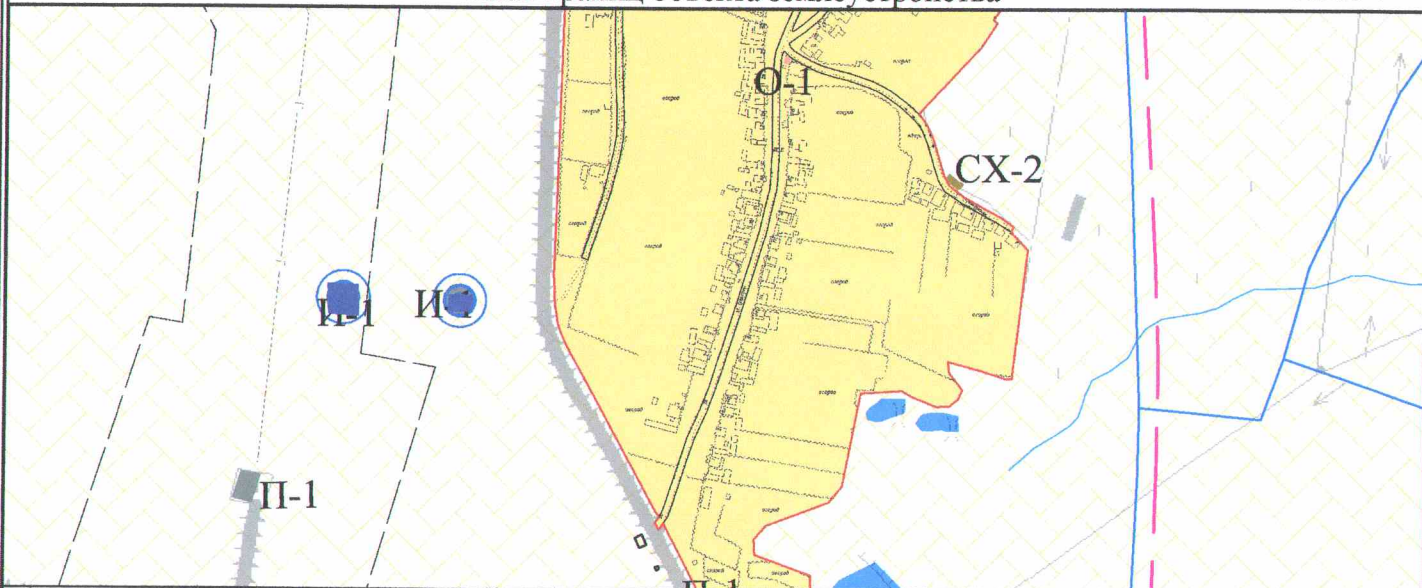
Дата " 12 " апреля 2017 г.

Место для подписи и печати лица, составившего карту (план) объекта землеустройства

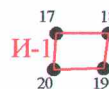
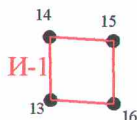
КАРТА (ПЛАН)  
Граница территориальной зоны инженерной инфраструктуры (И-1)  
Юськасинского сельского поселения Моргаушского района Чувашской Республики  
(наименование объекта землеустройства)

План границ объекта землеустройства

Лист 4



21:17:271401:854  
21:17:271401:1



21:17:270104

21:17:271401

Используемые условные знаки и обозначения приведены на листе "Обзорная схема границ объекта землеустройства" раздела "План границ объекта землеустройства"

Масштаб 1:4000

Генеральный директор ООО "НПП "Инженер"



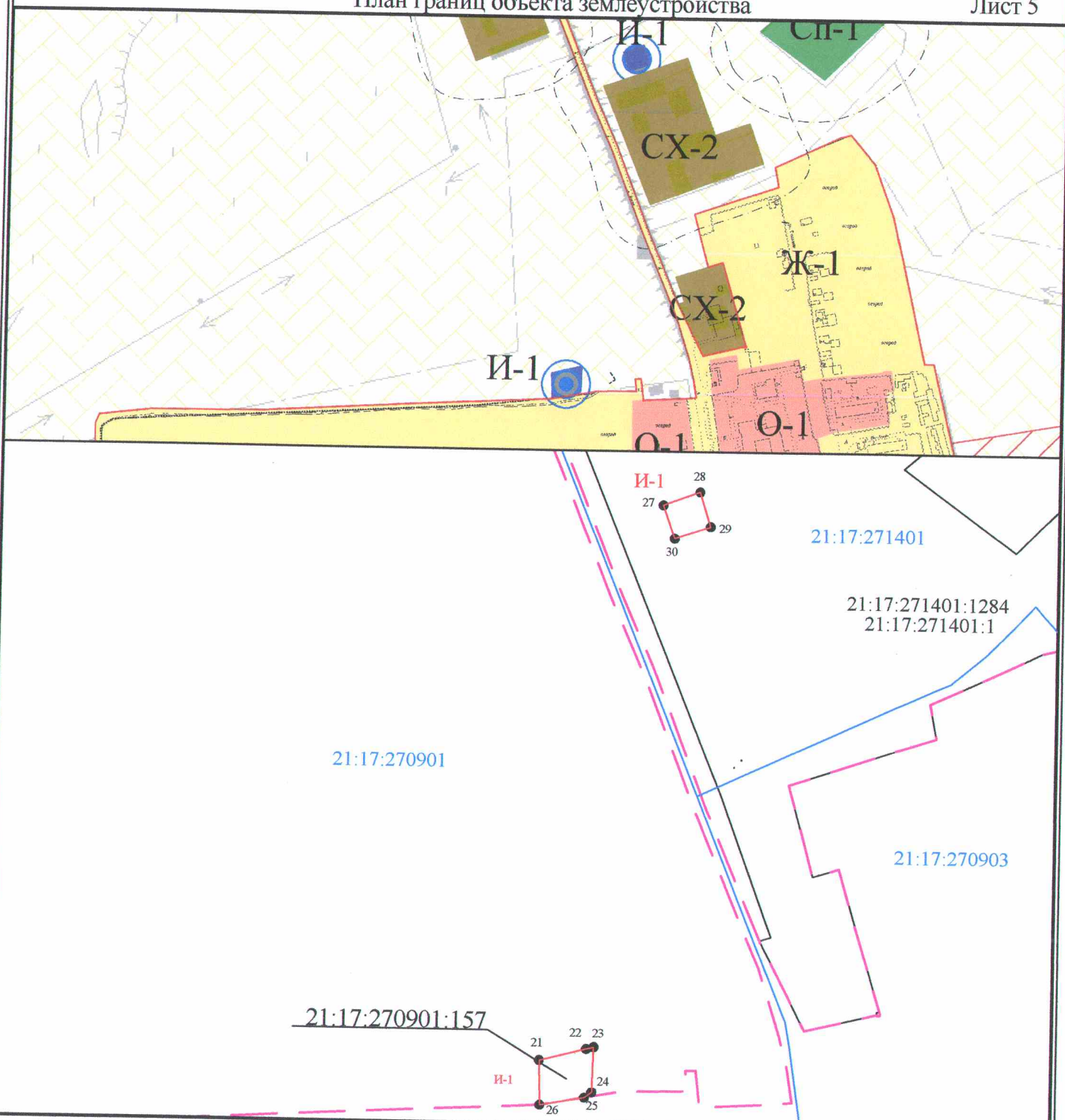
Л.И. Токмолаева Дата " 12 " апреля 2017 г.

Место для оттиска печати лица, составившего карту (план) объекта землеустройства

КАРТА (ПЛАН)  
Граница территориальной зоны инженерной инфраструктуры (И-1)  
Юськасинского сельского поселения Моргаушского района Чувашской Республики  
(наименование объекта землеустройства)

План границ объекта землеустройства

Лист 5



Используемые условные знаки и обозначения приведены на листе "Обзорная схема границ объекта землеустройства" раздела "План границ объекта землеустройства"

Масштаб 1:4000

Генеральный директор ООО "НПП "Инженер"

Л.И. Токмолаева

Дата " 12 " апреля 2017 г.

Место для оттиска печати лица, составившего карту (план) объекта землеустройства

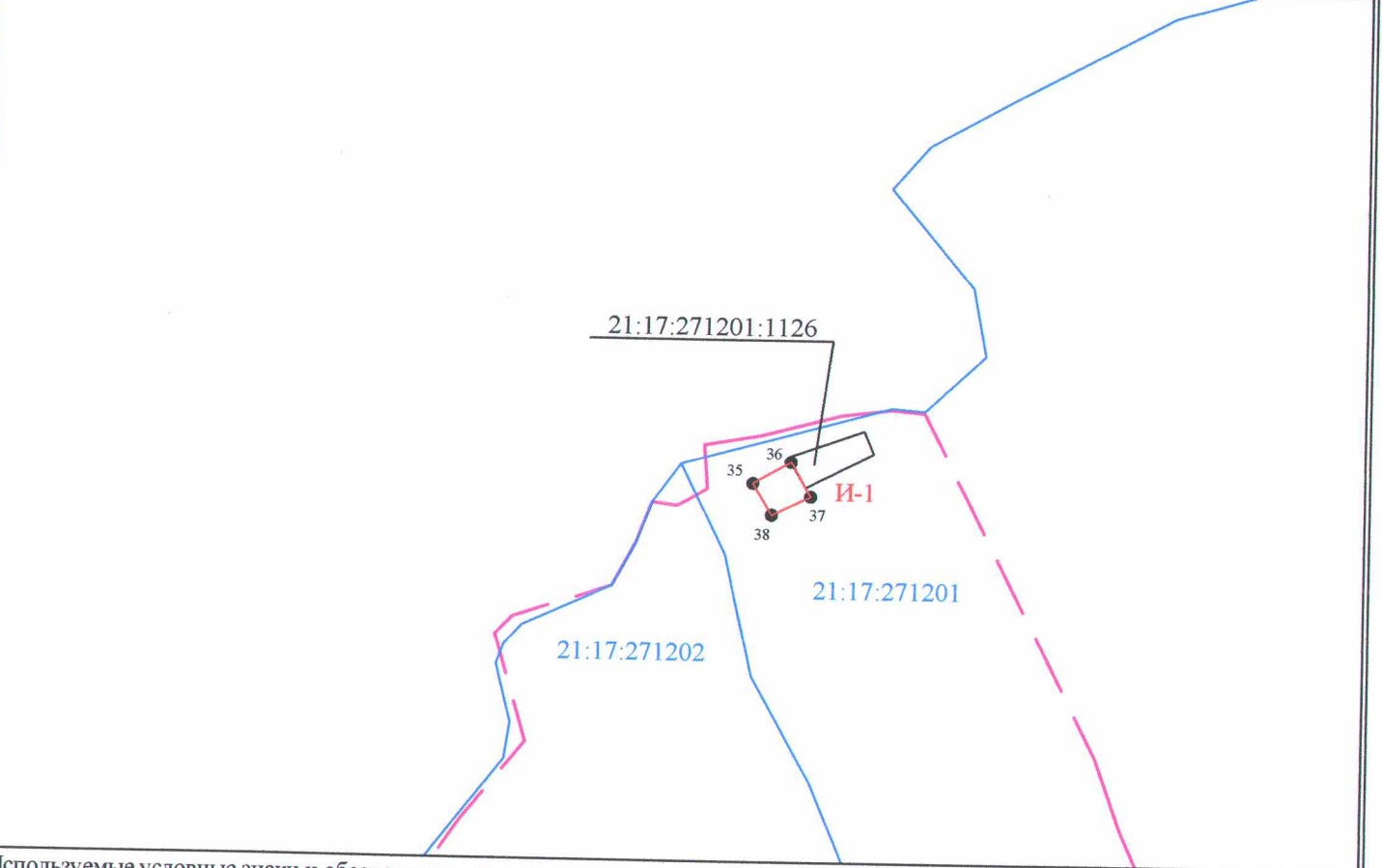
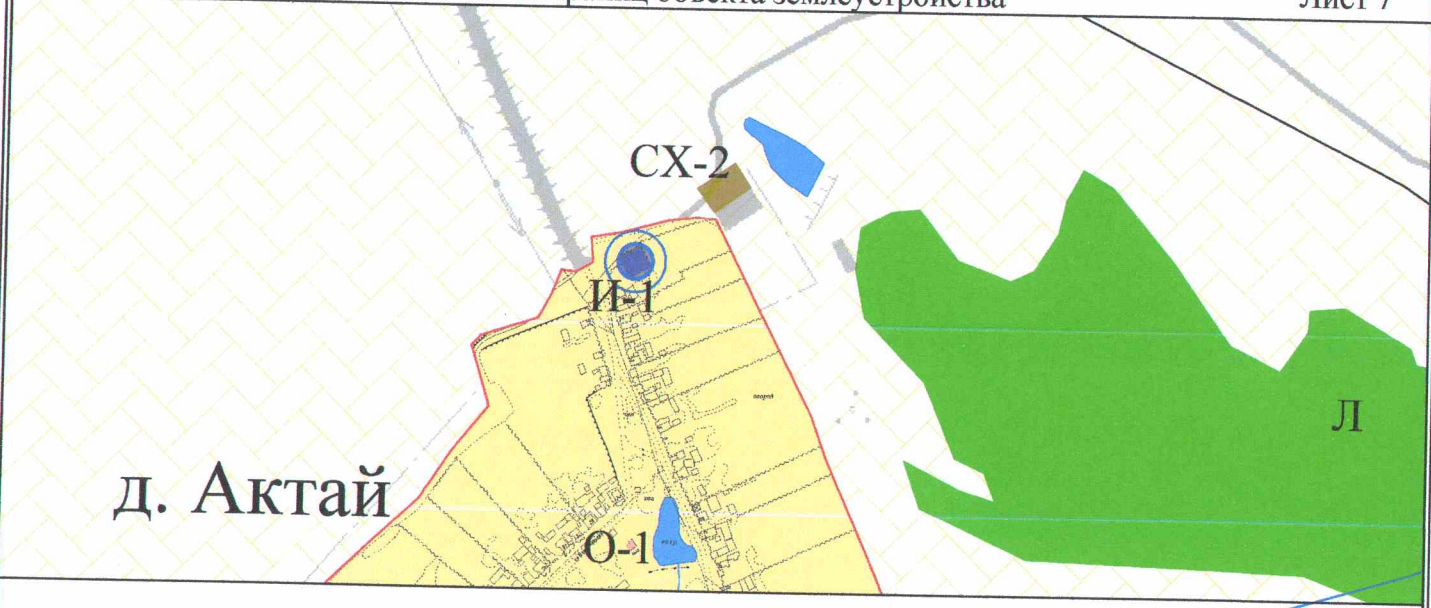




КАРТА (ПЛАН)  
Граница территориальной зоны инженерной инфраструктуры (И-1)  
Юськасинского сельского поселения Моргаушского района Чувашской Республики  
(наименование объекта землеустройства)

План границ объекта землеустройства

Лист 7



Используемые условные знаки и обозначения приведены на листе "Обзорная схема границ объекта землеустройства" раздела "План границ объекта землеустройства"

Масштаб 1:4000

Генеральный директор ООО "НПП "Инженер"

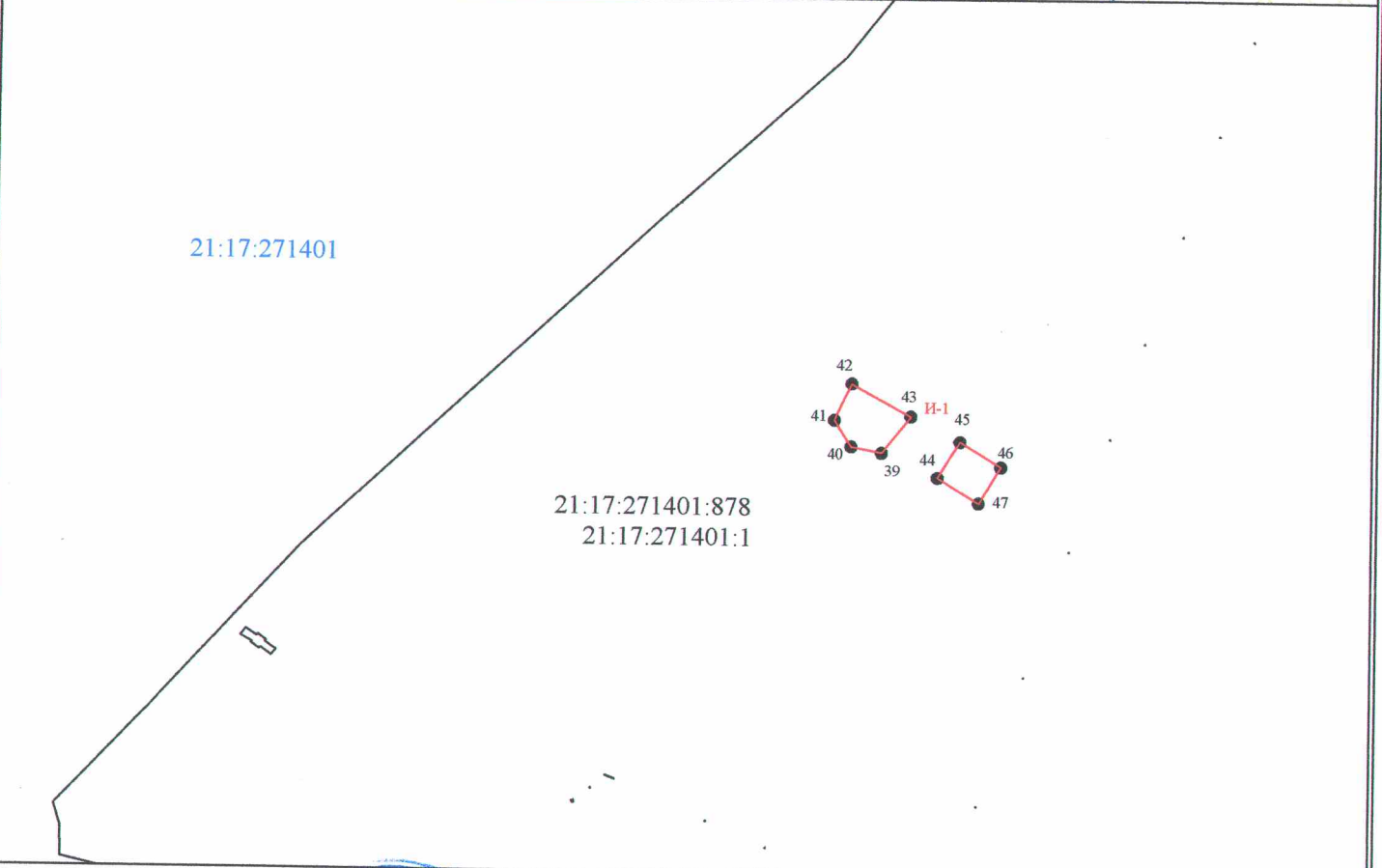
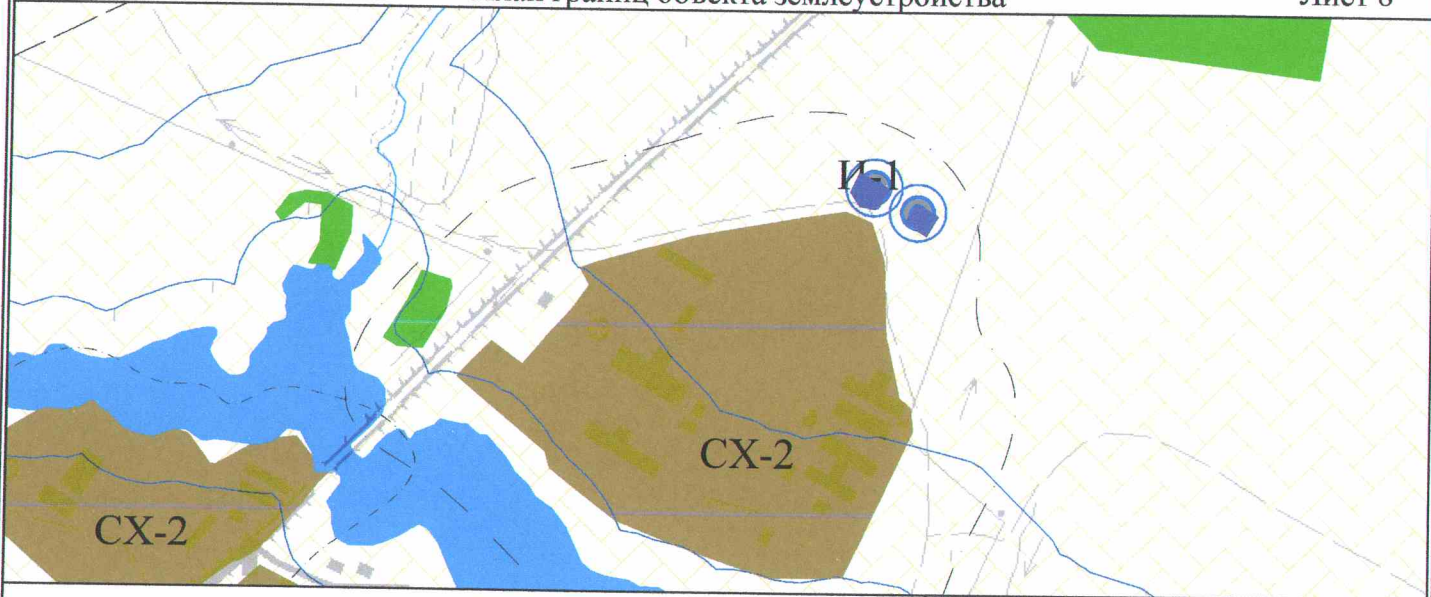


Л.И. Токмолаева Дата " 12 " апреля 2017 г.

Место для отписки печати лица, составившего карту (план) объекта землеустройства

КАРТА (ПЛАН)  
Граница территориальной зоны инженерной инфраструктуры (И-1)  
Юськасинского сельского поселения Моргаушского района Чувашской Республики

(наименование объекта землеустройства)  
План границ объекта землеустройства



Используемые условные знаки и обозначения приведены на листе "Обзорная схема границ объекта землеустройства" раздела "План границ объекта землеустройства"

Масштаб 1:4000

Генеральный директор ООО "НПП "Инженер"



Л.И. Токмолаева Дата " 12 " апреля 2017 г.

Место для оттиска печати лица, составившего карту (план) объекта землеустройства



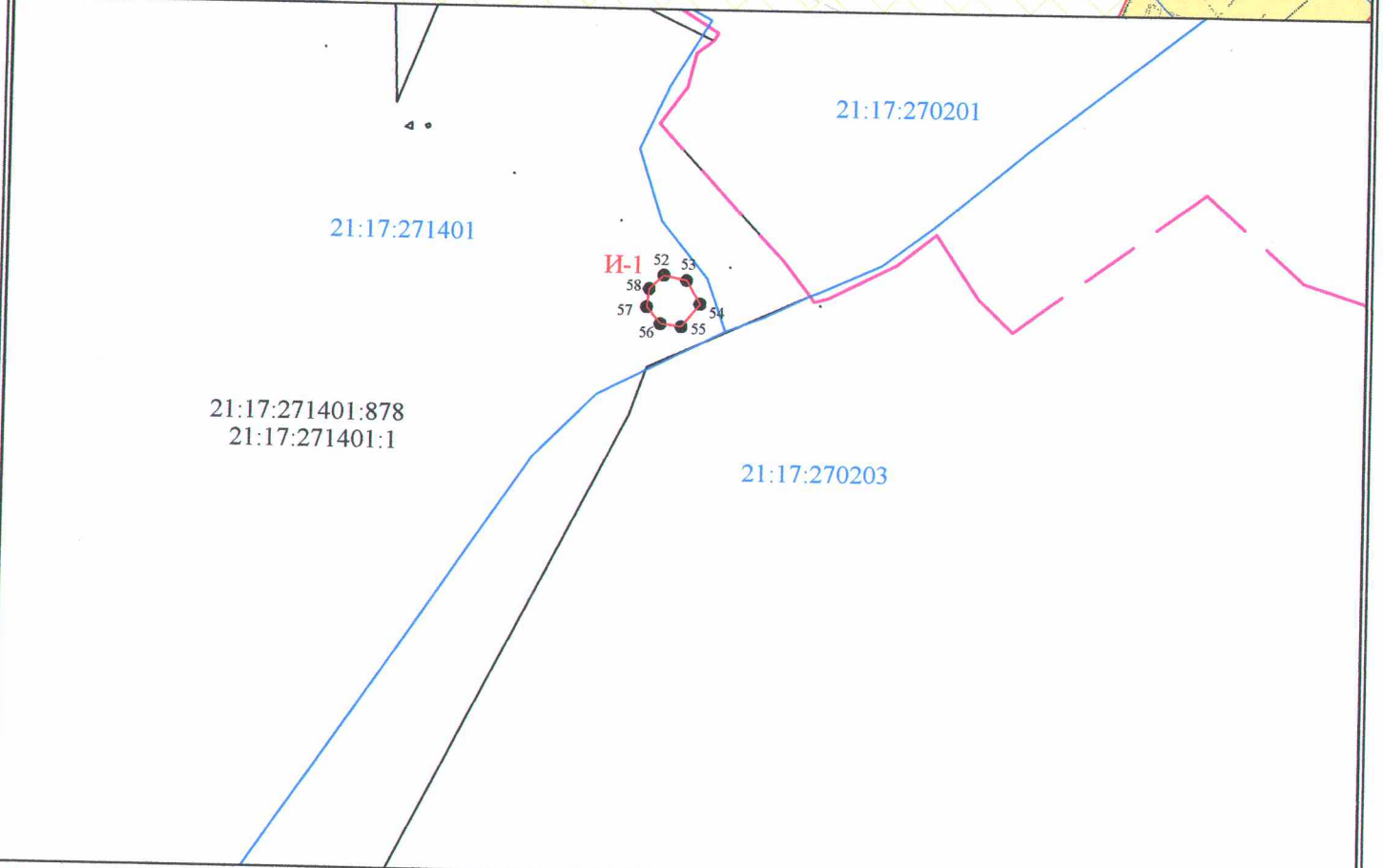
КАРТА (ПЛАН)  
Граница территориальной зоны инженерной инфраструктуры (И-1)  
Юськасинского сельского поселения Моргаушского района Чувашской Республики  
(наименование объекта землеустройства)

План границ объекта землеустройства

Лист 9



д. Верхние Панклеи



Используемые условные знаки и обозначения приведены на листе "Обзорная схема границ объекта землеустройства" раздела "План границ объекта землеустройства"

Масштаб 1:4000

Генеральный директор ООО "НПП "Инженер"



Л.И. Токмолаева Дата " 12 " апреля 2017 г.

Место для оттиска печати лица, составившего карту (план) объекта землеустройства

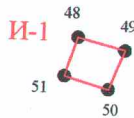
**КАРТА (ПЛАН)**  
Граница территориальной зоны инженерной инфраструктуры (И-1)  
Юськасинского сельского поселения Моргаушского района Чувашской Республики  
*(наименование объекта землеустройства)*

План границ объекта землеустройства



21:17:271401:878  
21:17:271401:1

21:17:271401



Используемые условные знаки и обозначения приведены на листе "Обзорная схема границ объекта землеустройства" раздела "План границ объекта землеустройства"

Масштаб 1:4000

Генеральный директор ООО "НПП "Инженер"



Л.И. Токмолаева

Дата " 12' апреля 2017 г.

Место для оттиска печати лица, составившего карту (план) объекта землеустройства

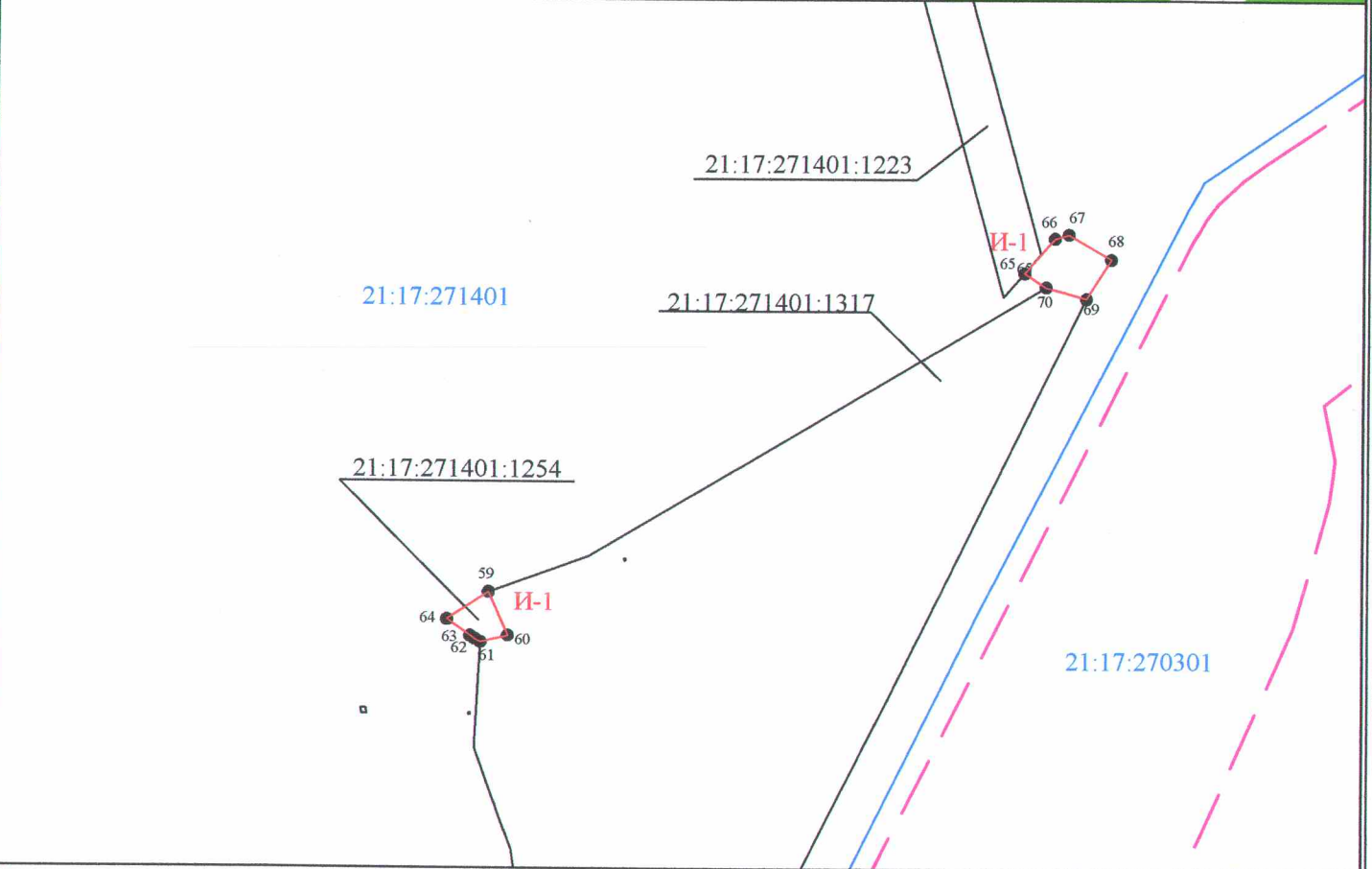
КАРТА (ПЛАН)  
Граница территориальной зоны инженерной инфраструктуры (И-1)  
Юськасинского сельского поселения Моргаушского района Чувашской Республики  
(наименование объекта землеустройства)

План границ объекта землеустройства

Лист 11



д. Нижние Панклеи



Используемые условные знаки и обозначения приведены на листе "Обзорная схема границ объекта землеустройства" раздела "План границ объекта землеустройства"

Масштаб 1:4000

Генеральный директор ООО "НПП "Инженер"



Л.И. Токмолаева Дата " 12 " апреля 2017 г.

Место для оттиска печати лица, составившего карту (план) объекта землеустройства

КАРТА (ПЛАН)

Граница территориальной зоны инженерной инфраструктуры (И-1)  
Юськасинского сельского поселения Моргаушского района Чувашской Республики  
(наименование объекта землеустройства)

План границ объекта землеустройства

Лист 12

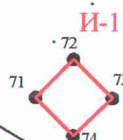


д. Хорнкасы

21:17:271401:844  
21:17:271401:1

21:17:271401

21:17:270401



Используемые условные знаки и обозначения приведены на листе "Обзорная схема границ объекта землеустройства" раздела "План границ объекта землеустройства"

Масштаб 1:4000

Генеральный директор ООО "НПП "Инженер"



Л.И. Токмолаева Дата " 12 " апреля 2017 г.

Место для оттиска печати лица, составившего карту (план) объекта землеустройства