

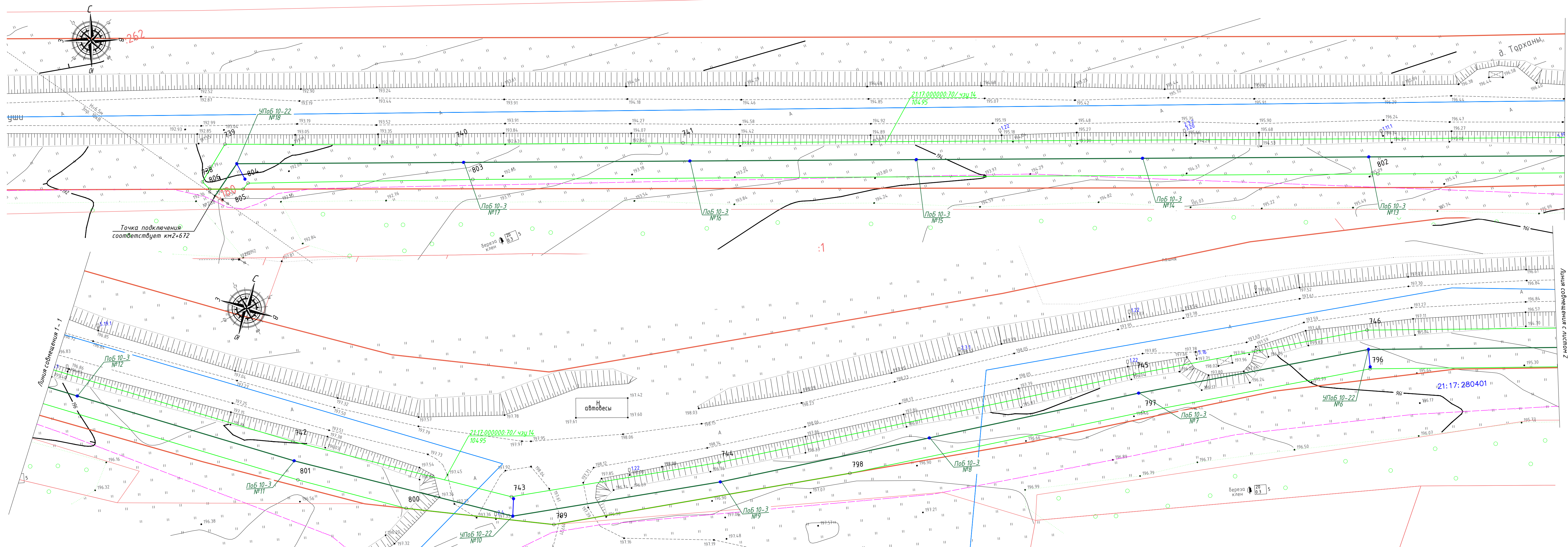


Условные обозначения

- Линия, трасса ВЛ-0,4кВ
- Линия, трасса ВЛ-10кВ
-  Светильник с разрядной лампой высокого давления на опоре для наружного освещения
- Линия воздушная на опорах
- Опора. Общее назначение
- Опора. Общее назначение
- Опора концевая
-  Трансформаторная подстанция
- Полоса отвода автомобильной дороги
- Граница муниципальных образований
- Граница кадастрового квартала
- Существующая часть границы имеющиеся в ТКН сведения которой достаточны для определения ее местоположения
- Газопровод
- Кабель связи
- Горизонталь основная
- Балтийская отметка высот

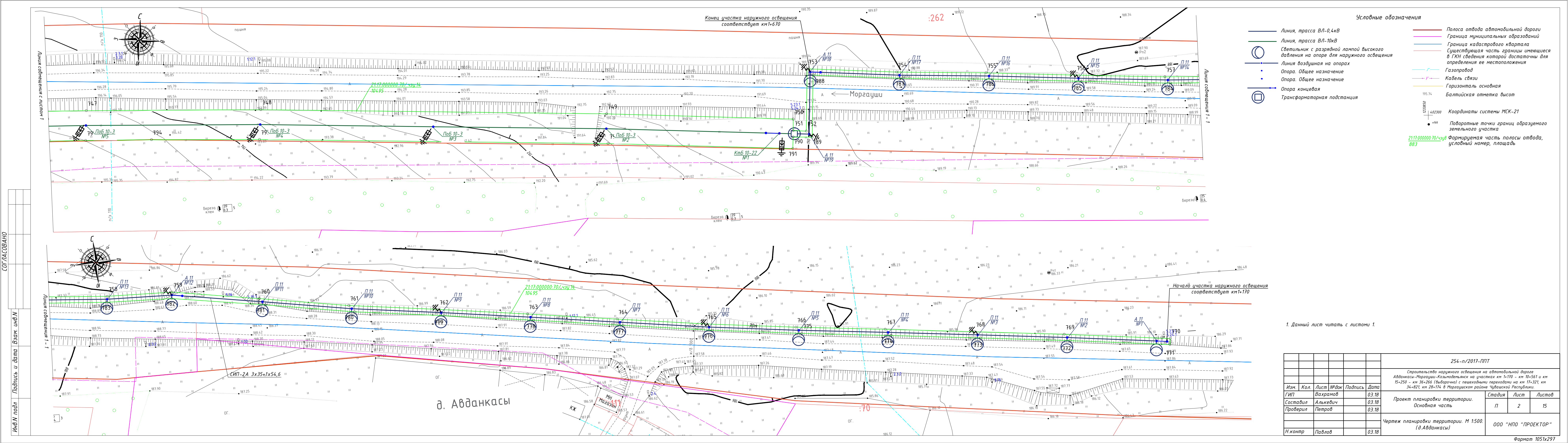
Координаты системы МСК-21
 Поворотные точки границ образуемого земельного участка
 Формируемая часть полосы отвода, условный номер, площадь



1. План трассы наружного освещения автомобильной дороги разработан на топооснове, выполненной ООО "НПО "Проектор" в ноябре 2017г.
2. Система координат МСК -21, система высот Балтийская.
3. Отметки и размеры даны в метрах.
4. Сплошные горизонтали проведены через 0.5 м.
5. План трассы разработан на 2 листах.
6. Данный лист читать с листом 2.

		254-п/2017-ППТ		
		Строительство наружного освещения на автомобильной дороге Авданкасы-Моргауши-Козьмадемьянск на участках км 1+170 - км 10+561 и км 15+250 - км 36+266 (выдворочно) с пешеходными переходами на км 17+321, км 34+821, км 28+174 в Моргаушском районе Чувашской Республики.		
Изм.	Кол.	Лист № док	Подпись	Дата
ГИП	Вахрамов	03.18		03.18
Составил	Алькевич	03.18		03.18
Проверил	Петров	03.18		03.18
		Проект планировки территории. Основная часть		
		Стадия	Лист	Листов
		П	1	15
		Чертеж планировки территории. М 1:500. (д. Авданкасы)		
Н.контр	Павлов	03.18		
		ООО "НПО "ПРОЕКТОР"		
Формат 105x1297				

СОГЛАСОВАНО
Изм. № подл
Подпись и дата
Взам. инв. №



Конеч участка наружного освещения соответствует км1+670

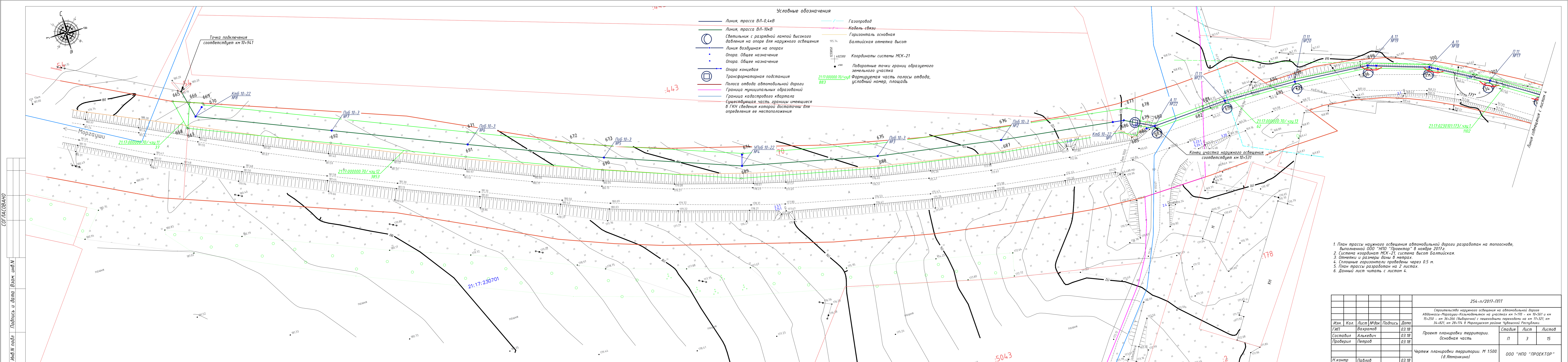
:262

Условные обозначения

- Линия, трасса ВЛ-0,4кВ
- Линия, трасса ВЛ-10кВ
- Полоса отвода автомобильной дороги
- Граница муниципальных образований
- Граница кадастрового квартала
- Существующая часть границы имеющиеся в ГКН сведения которой достаточны для определения ее местоположения
- Газопровод
- Кабель связи
- Горизонталь основная
- Балтийская отметка высот
- Координаты системы МСК-21
- Поворотные точки границ образуемого земельного участка
- 21:17.000000.70/чзч 14/104.95 Формируемая часть полосы отвода, условный номер, площадь

1. Данный лист читать с листами 1.

254-п/2017-ППТ					
Строительство наружного освещения на автомобильной дороге Авданкасы-Моргауши-Козьмадемьинск на участках км 1+170 – км 10+561 и км 15+250 – км 36+266 (выборочно) с пешеходными переходами на км 17+321, км 34+821, км 28+174 в Моргаушском районе Чувашской Республики.					
Изм.	Кол.	Лист № док	Подпись	Дата	
ГИП	Вахрамов			03.18	
Составил	Алькевич			03.18	
Проверил	Петров			03.18	
				Проект планировки территории. Основная часть	Стадия
				П	Лист
				2	Листов
				15	
				Чертеж планировки территории. М 1:500. (д. Авданкасы)	ООО "НПО "ПРОЕКТОР"
Н.контр	Павлов			03.18	



Условные обозначения

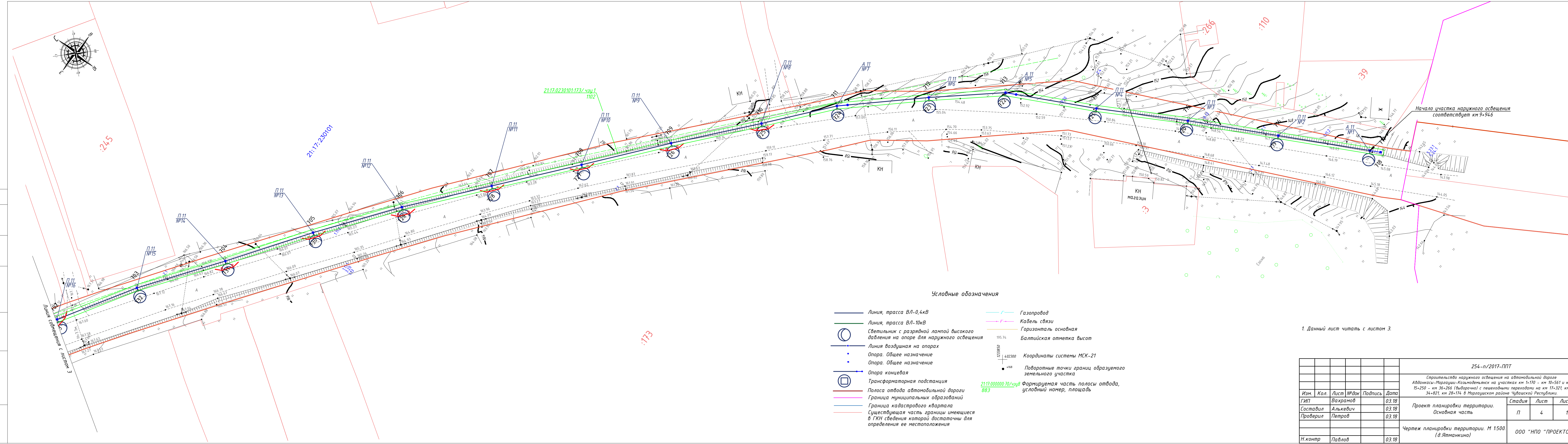
- Линия, трасса ВЛ-0,4кВ
- Линия, трасса ВЛ-10кВ
- Светильник с разрядной лампой высокого давления на опоре для наружного освещения
- Опора. Общее назначение
- Опора. Общее назначение
- Опора концевая
- Трансформаторная подстанция
- Полоса отвода автомобильной дороги
- Граница муниципальных образований
- Граница кадастрового квартала
- Существующая часть границы имеющаяся в ГКН сведения которой достаточны для определения ее местоположения
- Газопровод
- Кабель-связи
- Горизонталь основная
- Балтийская отметка высот
- Координаты системы МСК-21
- Поворотные точки границ образуемого земельного участка
- Формируемая часть полосы отвода, условный номер, площадь

1. План трассы наружного освещения автомобильной дороги разработан на топооснове, выполненной ООО "НПО "ПРОЕКТОР" в ноябре 2017г.
2. Система координат МСК-21, система высот Балтийская.
3. Отметки и размеры даны в метрах.
4. Сплошные горизонтали показаны через 0,5 м.
5. План трассы разработан на 2 листах.
6. Данный лист читать с листом 4.

254-п/2017-ППТ					
Строительство наружного освещения на автомобильной дороге					
Аванкасы-Моргауши-Козьмодемьянск на участках км 1-170 - км 10+561 и км 15+250 - км 36+266 (выборочно) с пешеходными переходами на км 17-321, км 34+821, км 28-174 в Моргаушском районе Чувашской Республики.					
Изм.	Кол.	Лист	№ док	Подпись	Дата
ГИП	Вахрамов	03.18			
Составил	Алькевич	03.18			
Проверил	Петров	03.18			
Н.контр	Павлов	03.18			
Проект планировки территории.			Стадия	Лист	Листов
Основная часть			П	3	15
Чертеж планировки территории. М 1:500.			ООО "НПО "ПРОЕКТОР"		
(д.Ятманкино)					

СОГЛАСОВАНО

Инв.№ подл. Подпись и дата Взам. инв.№

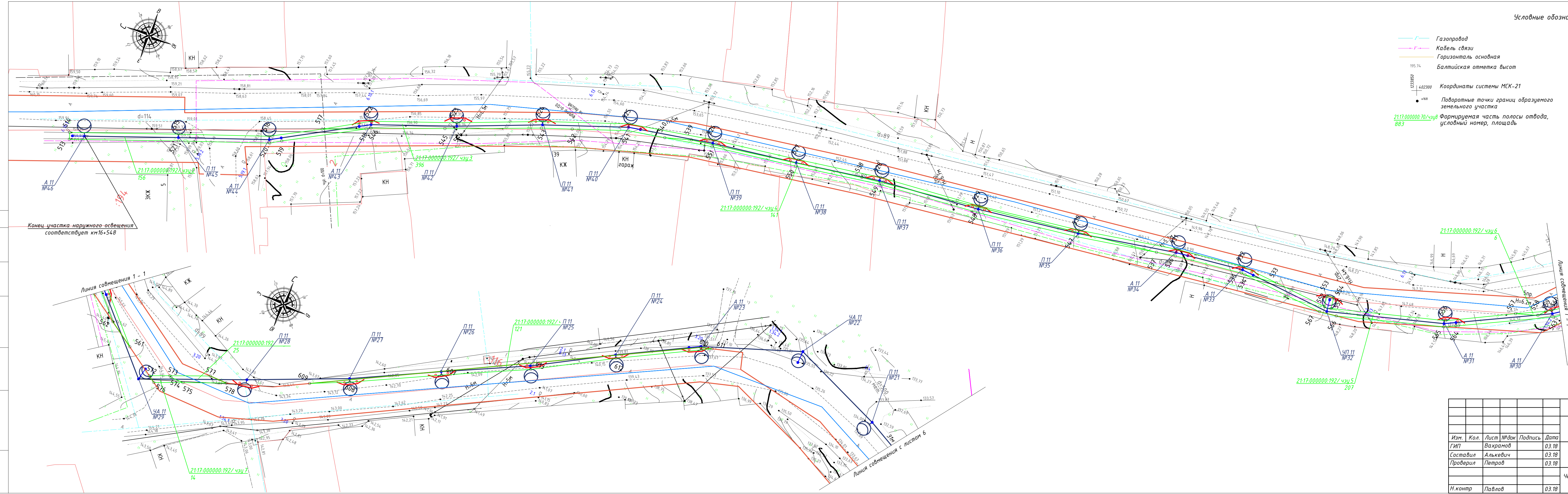


1. Данный лист читать с листом 3.

254-п/2017-ППТ					
Строительство наружного освещения на автомобильной дороге					
Авданкасы-Моргауши-Козьмадемьянск на участках км 1+170 - км 10+561 и км 15+250 - км 36+266 (Выборочно) с пешеходными переходами на км 17+321, км 34+821, км 28+174 в Моргаушском районе Чувашской Республики.					
Изм.	Кол.	Лист № док	Подпись	Дата	
ГИП		Вахрамов		03.18	
Составил		Алькевич		03.18	
Проверил		Петров		03.18	
				Проект планировки территории. Основная часть	Стадия Лист Листов
				П	4 15
				Чертеж планировки территории. М 1:500. (в Ятманкино)	ООО "НПО "ПРОЕКТОР"
Н.контр		Павлов		03.18	

Условные обозначения

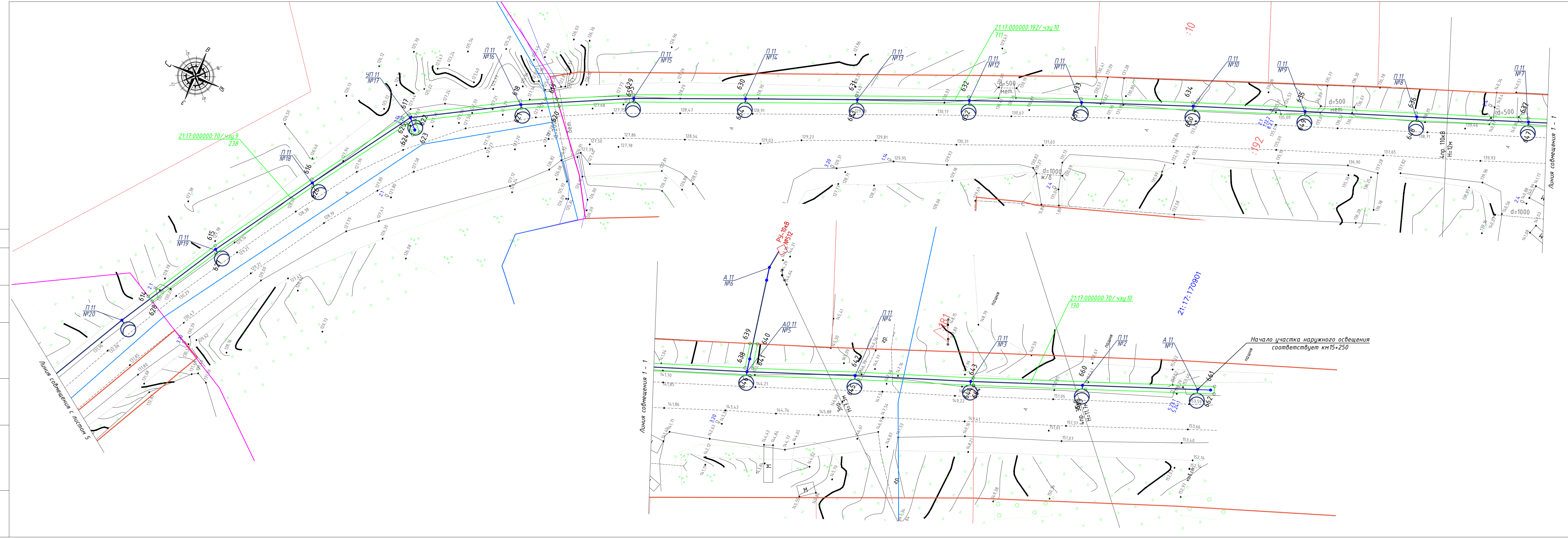
- Газопровод
- Кабель связи
- Горизонталь основная
- Балтийская отметка высот
- Координаты системы МСК-21
- Поворотные точки границ образуемого земельного участка
- Формируемая часть полосы отвода, условный номер, площадь
- Линия, трасса ВЛ-0,4кВ
- Линия, трасса ВЛ-10кВ
- Светильник с разрядной лампой высокого давления на опоре для наружного освещения
- Линия воздушная на опорах
- Опора. Общее назначение
- Опора. Общее назначение
- Опора конечная
- Трансформаторная подстанция
- Полоса отвода автомобильной дороги
- Граница муниципальных образований
- Граница кадастрового квартала
- Существующая часть границы имеющиеся в ГКН сведения которой достаточны для определения ее местоположения



1. План трассы наружного освещения автомобильной дороги разработан на топооснове, выполненной ООО "НПО "Проектор" в ноябре 2011г.
2. Система координат МСК-21, система высот Балтийская.
3. Отметки и размеры даны в метрах.
4. Сплошные горизонталы проведены через 0.5 м.
5. План трассы разработан на 2 листах.
6. Данный лист читать с листом 6.

254-п/2017-ППТ					
Строительство наружного освещения на автомобильной дороге Авдьяки-Моргауши-Козьмодемьянск на участках км 1+170 - км 10+561 и км 15+250 - км 36+266 (выборочно) с пешеходными переходами на км 17+321, км 34+821, км 28+174 в Моргаушском районе Чувашской Республики.					
Изм.	Кол.	Лист №док	Подпись	Дата	
ГИП		Вахрамов		03.18	
Составил		Алькевич		03.18	
Проверил		Петров		03.18	
				Проект планировки территории. Основная часть	Стадия Лист Листов
				П	5 15
				Чертеж планировки территории. М 1:500. (с.Моргауши)	ООО "НПО "ПРОЕКТОР"
Н.контр		Павлов		03.18	

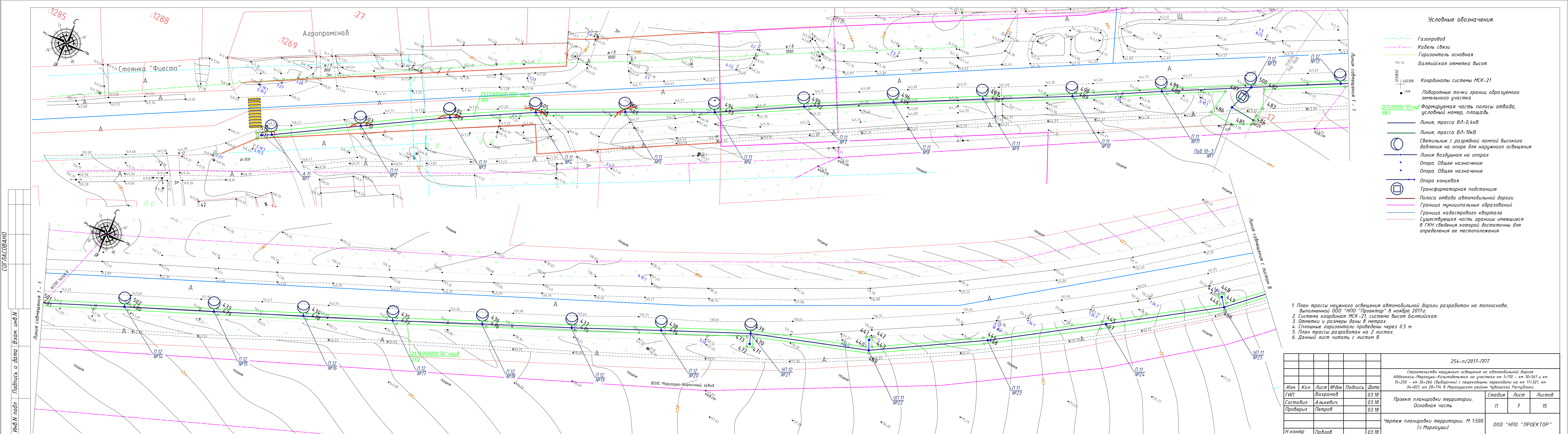
СОГЛАСОВАНО
Инв.№ подл
Подпись и дата
Взам. инв.№



- Условные обозначения**
- Линия, трасса ВЛ-0,4кВ
 - Линия, трасса ВЛ-10кВ
 - Светильник с разрядной лампой высокого давления на опоре для наружного освещения
 - Линия воздушная на опорах
 - Опора. Общее назначение
 - Опора. Общее назначение
 - Опора концевая
 - Трансформаторная подстанция
 - Полоса отвода автомобильной дороги
 - Граница муниципальных образований
 - Граница кадастрового квартала
 - Существующая часть границы имеющиеся в ГКН сведения которой достаточны для определения ее местоположения
 - Газопровод
 - Кабель связи
 - Горизонтальная основная
 - Балтийская отметка высот
 - Координаты системы МСК-21
 - Поворотные точки границ образуемого земельного участка
 - Формируемая часть полосы отвода, условный номер, площадь

1. Данный лист читать с листом 5.

254-п/2017-ППТ					
Строительство наружного освещения на автомобильной дороге Авданкаси-Моргауши-Козьмадемьянск на участках км 1+170 - км 10+561 и км 15+250 - км 36+266 (выборочно) с пешеходными переходами на км 17+321, км 34+821, км 28-174 в Моргаушском районе Чувашской Республики.					
Изм.	Кол.	Лист № док	Подпись	Дата	
ГИП	Вахрамов			03.18	
Составил	Алькевич			03.18	
Проверил	Петров			03.18	
				Проект планировки территории. Основная часть	Стадия
				Чертеж планировки территории. М 1:500. (с.Моргауши)	Лист
				ООО "НПО "ПРОЕКТОР"	Листов
Н.контр	Павлов			03.18	




- Условные обозначения**
- Газопровод
 - Кабель связи
 - Горизонталь основная
 - Балтийская отметка высот
 - Координаты системы МСК-21
 - Поворотные точки грани образуемого земельного участка
 - Формируемая часть полосы отвода, условный номер, площадь
 - Линия, трасса ВЛ-0,4кВ
 - Линия, трасса ВЛ-10кВ
 - Светильник с разрядной лампой высокого давления на опоре для наружного освещения
 - Линия воздушная на опорах
 - Опора. Общее назначение
 - Опора. Общее назначение
 - Опора концевая
 - Трансформаторная подстанция
 - Полоса отвода автомобильной дороги
 - Граница кадастрового образования
 - Граница муниципального квартала
 - Существующая часть границы имеющаяся в ГКН сведения которой достаточны для определения ее местоположения

1. План трассы наружного освещения автомобильной дороги разработан на топооснове, выполненной ООО "НПО "Проектор" в ноябре 2017г.
2. Система координат МСК-21, система высот Балтийская.
3. Отметки и размеры даны в метрах.
4. Сплошные горизонталы проведены через 0.5 м.
5. План трассы разработан на 2 листах.
6. Данный лист читать с листом в.

		254-п/2017-ППТ		
		Строительство наружного освещения на автомобильной дороге Авданкаси-Морагаши-Козьмадемьск на участках км 1+170 - км 10+561 и км 15+250 - км 36+266 (выборочно) с пешеходными переходами на км 17+321, км 34+821, км 28+174 в Морагаушском районе Чувашской Республики.		
Изм.	Кол.	Лист № док	Подпись	Дата
		Вахрамов		03.18
Составил	Алькевич			03.18
Проверил	Петров			03.18
		Проект планировки территории. Основная часть	Стадия	Лист
			П	7
		Чертеж планировки территории. М 1:500. (с.Морагаши)	ООО "НПО "ПРОЕКТОР"	
Н.контр	Павлов			03.18

СОГЛАСОВАНО

Инв.№ подл
Подпись и дата
Взам. инв.№

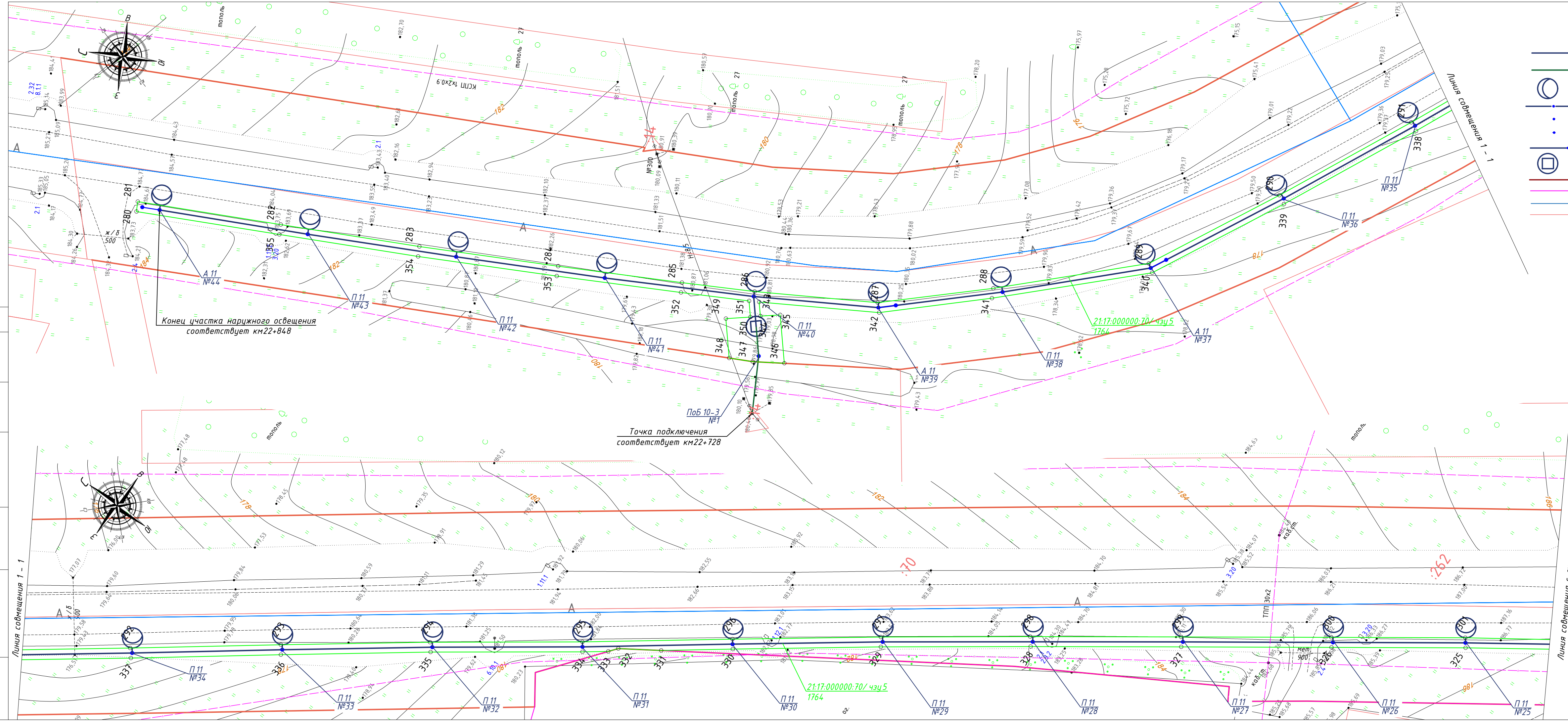


- Условные обозначения**
- Линия, трасса ВЛ-0,4кВ
 - Линия, трасса ВЛ-10кВ
 - Светильник с разрядной лампой высокого давления на опоре для наружного освещения
 - Линия воздушная на опорах
 - Опора. Общее назначение
 - Опора. Общее назначение
 - Опора концевая
 - Трансформаторная подстанция
 - Полоса отвода автомобильной дороги
 - Граница муниципальных образований
 - Граница кадастрового квартала
 - Существующая часть границы имеющейся в ГКН сведения которой достаточны для определения ее местоположения
 - Газопровод
 - Кабель связи
 - Горизонталь основная
 - Балтийская отметка высот
 - Координаты системы МСК-21
 - Поворотные точки границ образуемого земельного участка
 - Формируемая часть полосы отвода, условный номер, площадь
1. Данный лист читать с листом в.

		254-п/2017-ППТ		
		Строительство наружного освещения на автомобильной дороге Авдьяки-Морагуши-Козьмадьинск на участках км 1+170 – км 10+561 и км 15+250 – км 36+266 (выборочно) с пешеходными переходами на км 17+321, км 34+821, км 28+174 в Морагушском районе Чувашской Республики.		
Изм.	Кол.	Лист № док	Подпись	Дата
ГИП	Вахрамов			03.18
Составил	Алькевич			03.18
Проверил	Петров			03.18
		Проект планировки территории. Основная часть		Стадия
		Чертеж планировки территории. М 1:500. (с.Морагуши)		Лист
		ООО "НПО "ПРОЕКТОР"		Листов
Н.контр	Павлов			03.18

СОГЛАСОВАНО

Инв.№ подл
Подпись и дата
Взам. инв.№



Условные обозначения


- Линия, трасса ВЛ-0,4кВ
- Линия, трасса ВЛ-10кВ
- Светильник с разрядной лампой высокого давления на опоре для наружного освещения
- Линия воздушная на опорах
- Опора. Общее назначение
- Опора. Общее назначение
- Опора концевая
- Трансформаторная подстанция
- Полоса отвода автомобильной дороги
- Граница муниципальных образований
- Граница кадастрового квартала
- Существующая часть границы имеющиеся в ГКН сведения которой достаточны для определения ее местоположения
- Газопровод
- Кабель связи
- Горизонтальная основная
- Балтийская отметка высот
- Координаты системы МСК-21
- Поворотные точки границ образуемого земельного участка
- Формируемая часть полосы отвода, условный номер, площадь

- План трассы наружного освещения автомобильной дороги разработан на топооснове, выполненной ООО "НПО "Проектор" в ноябре 2017г.
- Система координат МСК-21, система высот Балтийская.
- Отметки и размеры даны в метрах.
- Сплошные горизонталы проведены через 0.5 м.
- План трассы разработан на 2 листах.
- Данный лист читать с листом 10.

254-п/2017-ППТ					
Строительство наружного освещения на автомобильной дороге					
Авданкасы-Моргауши-Козьмодемьянск на участках км 1+170 - км 10+561 и км 15+250 - км 36+266 (выборочно) с пешеходными переходами на км 17+321, км 34+821, км 28+174 в Моргаушском районе Чувашской Республики.					
Изм.	Кол.	Лист № док	Подпись	Дата	Проект планировки территории. Основная часть
ГИП	Вахрамов			03.18	
Составил	Алькевич			03.18	Чертеж планировки территории. М 1:500. (д.Басурманы)
Проверил	Петров			03.18	
Н.контр	Павлов			03.18	ООО "НПО "ПРОЕКТОР"

СОГЛАСОВАНО

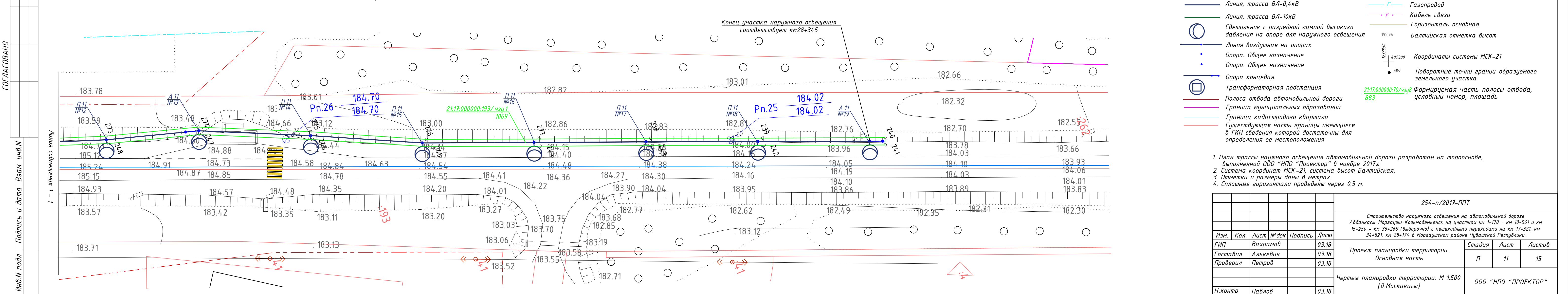
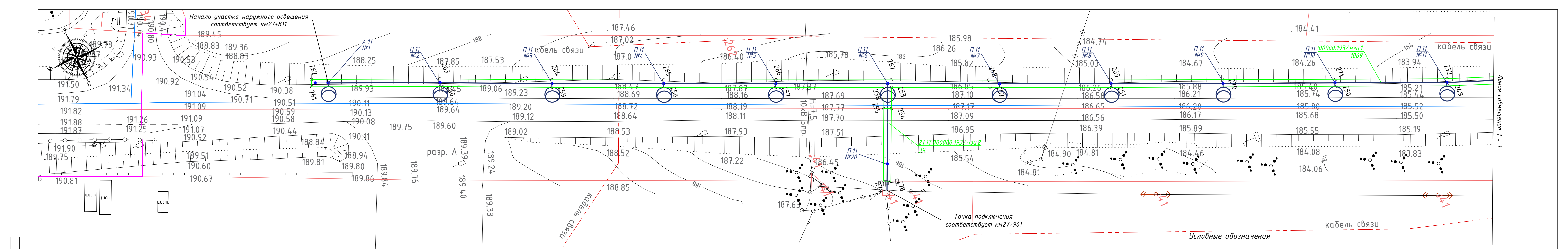
Инв. подл. Подпись и дата. Взам. инв. №



- Условные обозначения**
- Линия, трасса ВЛ-0,4кВ
 - Линия, трасса ВЛ-10кВ
 - Светильник с разрядной лампой высокого давления на опоре для наружного освещения
 - Линия воздушная на опорах
 - Опора. Общее назначение
 - Опора. Общее назначение
 - Опора концевая
 - Трансформаторная подстанция
 - Полоса отвода автомобильной дороги
 - Граница муниципальных образований
 - Граница кадастрового квартала
 - Существующая часть границы имеющейся в ГКН сведения которой достаточны для определения ее местоположения
 - Газопровод
 - Кабель связи
 - Горизонталь основная
 - Балтийская отметка высот
 - Координаты системы МСК-21
 - Поворотные точки границ образуемого земельного участка
 - Формируемая часть полосы отвода, условный номер, площадь

1. Данный лист читать с листом 9.

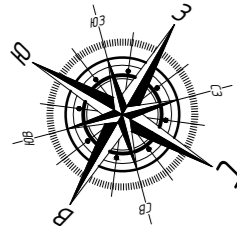
254-п/2017-ППТ					
Строительство наружного освещения на автомобильной дороге					
Авданкасы-Моргауши-Козьмодемьянск на участках км 1+170 - км 10+561 и км 15+250 - км 36+266 (выборочно) с пешеходными переходами на км 17+321, км 34+821, км 28+174 в Моргаушском районе Чувашской Республики.					
Изм.	Кол.	Лист № док	Подпись	Дата	
ГИП		Вахрамов		03.18	
Составил		Алькевич		03.18	
Проверил		Петров		03.18	
Н.контр		Павлов		03.18	
Проект планировки территории. Основная часть			Стадия	Лист	Листов
			П	10	15
Чертеж планировки территории. М 1:500. (д.Басурманы)			ООО "НПО "ПРОЕКТОР"		
Формат 1051x297					








- Условные обозначения**
- Линия, трасса ВЛ-0,4кВ
 - Линия, трасса ВЛ-10кВ
 - Газопровод
 - Кабель связи
 - Горизонталь основная
 - Светильник с разрядной лампой высокого давления на опоре для наружного освещения
 - Балтийская отметка высот
 - Линия воздушная на опорах
 - Опора. Общее назначение
 - Опора. Общее назначение
 - Опора концевая
 - Трансформаторная подстанция
 - Полоса отвода автомобильной дороги
 - Граница муниципальных образований
 - Граница кадастрового квартала
 - Существующая часть границы имеющейся в ГКН сведения которой достаточны для определения ее местоположения
 - Координаты системы МСК-21
 - Поворотные точки границ образуемого земельного участка
 - Формируемая часть полосы отвода, условный номер, площадь

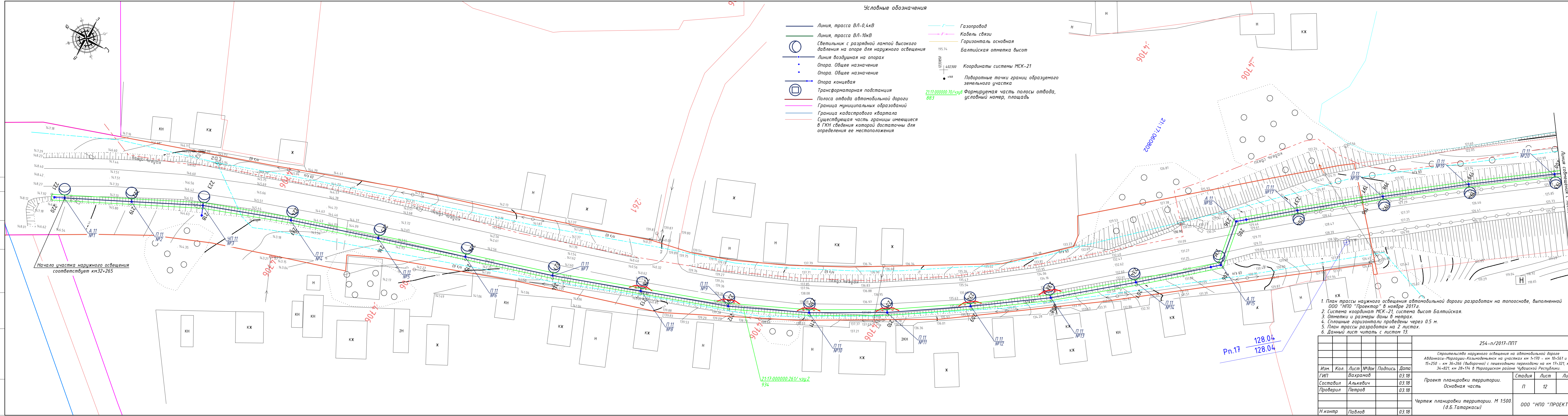
- План трассы наружного освещения автомобильной дороге разработан на топооснове, выполненной ООО "НПО "ПРОЕКТОР" в ноябре 2017г.
- Система координат МСК-21, система высот Балтийская.
- Отметки и размеры даны в метрах.
- Сплошные горизонталы проведены через 0.5 м.

254-п/2017-ППТ					
Строительство наружного освещения на автомобильной дороге					
Авдankасы-Моргауши-Козьмодемьянск на участках км 1+170 - км 10+561 и км 15+250 - км 36+266 (выборочно) с пешеходными переходами на км 17+321, км 34+821, км 28+174 в Моргаушском районе Чувашской Республики.					
Изм.	Кол.	Лист	№ док	Подпись	Дата
ГИП	Вахрамов				03.18
Составил	Алькевич				03.18
Проверил	Петров				03.18
Проект планировки территории. Основная часть				Стадия	Лист
				П	11
Чертеж планировки территории. М 1:500. (д.Москакасы)				Листов	15
Н.контр	Павлов				03.18



Условные обозначения

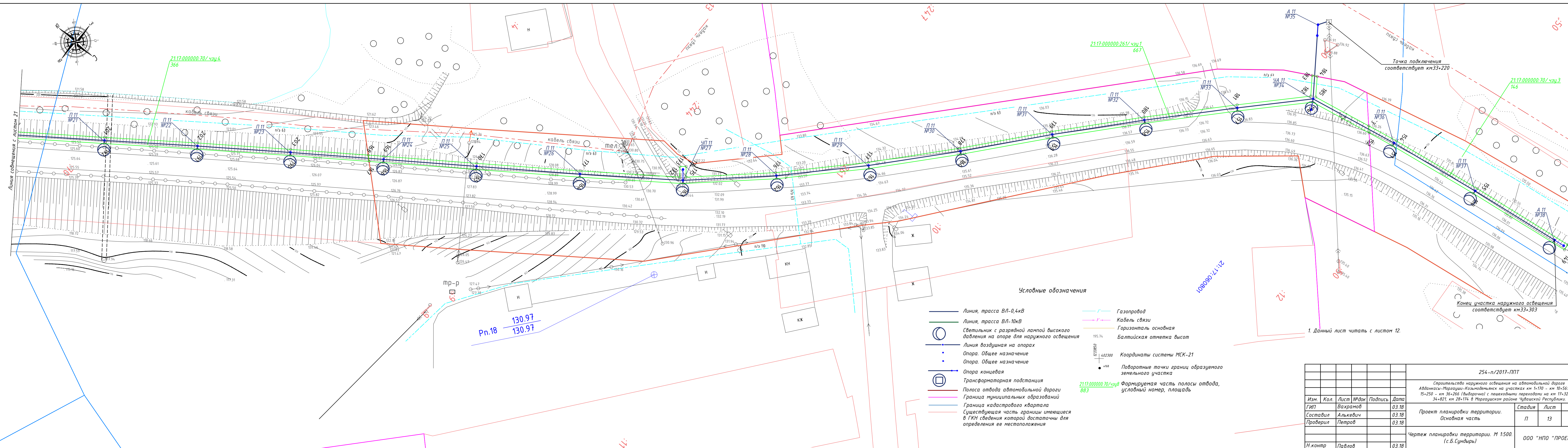
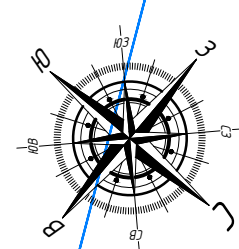
- Линия, трасса ВЛ-0,4кВ
- Линия, трасса ВЛ-10кВ
-  Светильник с разрядной лампой высокого давления на опоре для наружного освещения
-  Опора. Общее назначение
-  Опора. Общее назначение
-  Опора концевая
-  Трансформаторная подстанция
- Полоса отвода автомобильной дороги
- Граница муниципальных образований
- Граница кадастрового квартала
- Существующая часть границы имеющиеся в ГКН сведения которой достаточны для определения ее местоположения
- Газопровод
- Кабель связи
- Горизонталь основная
- Балтийская отметка высот
- 4.02300 Координаты системы МСК-21
- 1168 Поворотные точки границ образуемого земельного участка
- 21:17:000000:70/чзц8 Формируемая часть полосы отвода, условный номер, площадь
- 883



1. План трассы наружного освещения автомобильной дороги разработан на топооснове, выполненной ООО "НПО "ПРОЕКТОР" в ноябре 2017г.
2. Система координат МСК-21, система высот Балтийская.
3. Отметки и размеры даны в метрах.
4. Сплошные горизонталы проведены через 0.5 м.
5. План трассы разработан на 2 листах.
6. Данный лист читать с листом 13.

		254-п/2017-ППТ		
		Строительство наружного освещения на автомобильной дороге		
		Авданнысы-Моргауш-Козьмодемьянск на участках км 1-170 - км 10-561 и км 15-250 - км 36-266 (выборочно) с пешеходными переходами на км 17-321, км 34-821, км 28-174 в Моргаушском районе Чувашской Республики.		
Изм.	Кол.	Лист № док	Подпись	Дата
ГИП	Вахрамов			03.18
Составил	Алькевич			03.18
Проверил	Петров			03.18
		Чертеж планировки территории. М 1:500.		
		(д.Б. Татаркасы)		
Н.контр	Павлов			03.18
		ООО "НПО "ПРОЕКТОР"		
		(д.Б. Татаркасы)		
		Стадия	Лист	Листов
		П	12	15
		Формат 1120x297		

СОГЛАСОВАНО
 Инв.№ подл
 Подпись и дата
 Взам. инв.№

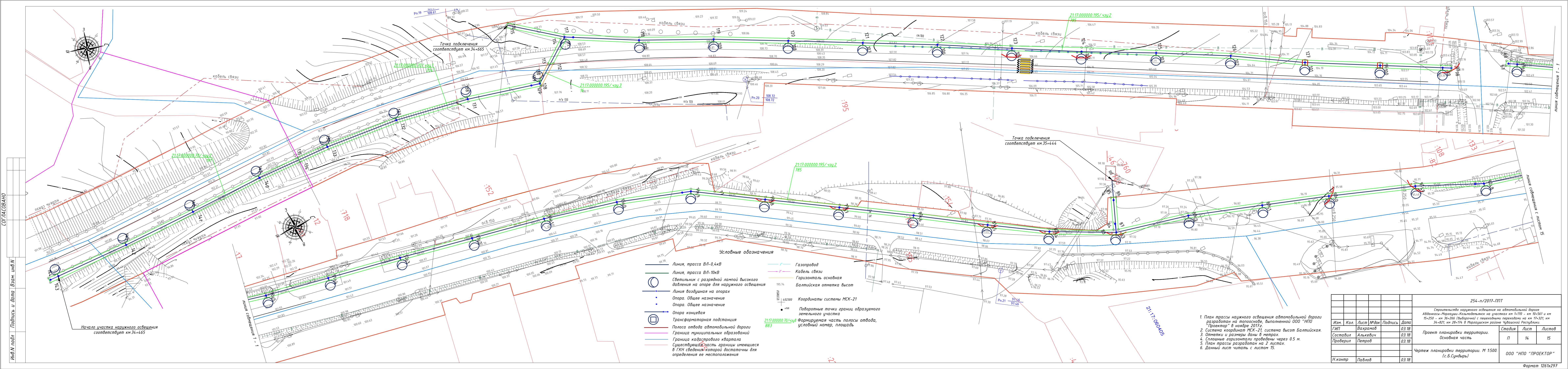


Условные обозначения

- Линия, трасса ВЛ-0,4кВ
- Линия, трасса ВЛ-10кВ
- Светильник с разрядной лампой высокого давления на опоре для наружного освещения
- Линия воздушная на опорах
- Опора. Общее назначение
- Опора. Общее назначение
- Опора концевая
- Трансформаторная подстанция
- Полоса отвода автомобильной дороги
- Граница муниципальных образований
- Граница кадастрового квартала
- Существующая часть границы имеющиеся в ГКН сведения которой достаточны для определения ее местоположения
- Газопровод
- Кабель связи
- Горизонталь основная
- Балтийская отметка высот
- Координаты системы МСК-21
- Поворотные точки границ образуемого земельного участка
- Формируемая часть полосы отвода, условный номер, площадь

1. Данный лист читать с листом 12.

254-п/2017-ППТ				
Строительство наружного освещения на автомобильной дороге				
Авданны-Моргауши-Козьмадемьянск на участках км 1+170 - км 10+561 и км 15+250 - км 36+266 (Выборочной) с пешеходными переходами на км 17+321, км 34+821, км 28-174 в Моргаушском районе Чувашской Республики.				
Изм.	Кол.	Лист	№ док	Подпись
ГИП	Вахрамов	03.18		
Составил	Алькевич	03.18		
Проверил	Петров	03.18		
Н.контр	Павлов	03.18		
Проект планировки территории. Основная часть			Стадия	Лист
Чертеж планировки территории. М 1:500. (с.Б.Сундырь)			П	13
ООО "НПО "ПРОЕКТОР"			Листов	15
Формат 1050x297				

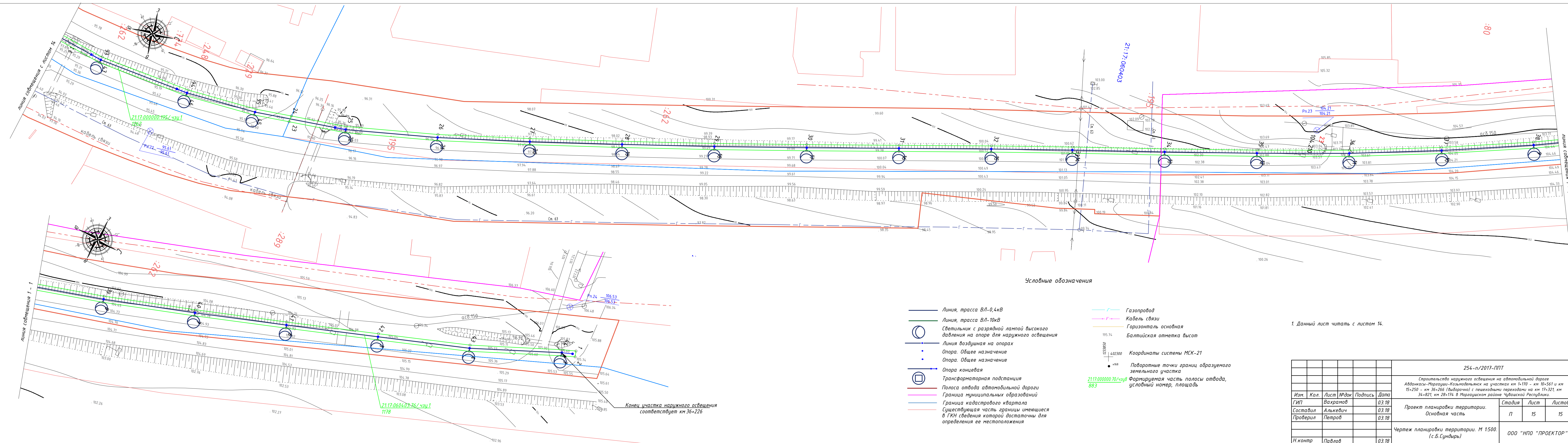


- Условные обозначения**
- Линия, трасса ВЛ-0,4кВ
 - Линия, трасса ВЛ-10кВ
 - Светильник с разрядной лампой высокого давления на опоре для наружного освещения
 - Линия воздушная на опорах
 - Опора. Общее назначение
 - Опора. Общее назначение
 - Опора концевая
 - Трансформаторная подстанция
 - Полоса отвода автомобильной дороги
 - Граница муниципальных образований
 - Граница кадастрового квартала
 - Существующая часть границы имеющейся в ГКН сведения которой достаточны для определения ее местоположения
 - Газопровод
 - Кабель связи
 - Горизонталь основная
 - Балтийская отметка высот
 - Координаты системы МСК-21
 - Поворотные точки границ образуемого земельного участка
 - Формируемая часть полосы отвода, условный номер, площадь

1. План трассы наружного освещения автомобильной дороги разработан на топооснове, выполненной ООО "НПО "ПРОЕКТОР" в ноябре 2017г.
2. Система координат МСК-21, система высот Балтийская.
3. Отметки и размеры даны в метрах.
4. Сплошные горизонтали проведены через 0,5 м.
5. План трассы разработан на 2 листах.
6. Данный лист читать с листом 15.

254-п/2017-ППТ							
Изм.	Кол.	Лист	№ док	Подпись	Дата	Строительство наружного освещения на автомобильной дороге Абданкасы-Моргауши-Козьмодемьянск на участках км 1-170 - км 10+561 и км 15+250 - км 36+266 (выборочно) с пешеходными переходами на км 17-321, км 34+821, км 28-174 в Моргаушском районе Чувашской Республики.	
Составил	Алькевич	03.18					Проект планировки территории. Основная часть
Проверил	Петров	03.18					Чертеж планировки территории. М 1:500. (с.Б.Сундырь)
Н.контр	Павлов	03.18				ООО "НПО "ПРОЕКТОР" Стадия: П Лист: 14 Листов: 15	

СОГЛАСОВАНО
Инв.№ подл. Подпись и дата. Взам. инв.№



Условные обозначения

- Линия, трасса ВЛ-0,4кВ
- Линия, трасса ВЛ-10кВ
- Светильник с разрядной лампой высокого давления на опоре для наружного освещения
- Линия воздушная на опорах
- Опора. Общее назначение
- Опора. Общее назначение
- Опора концевая
- Трансформаторная подстанция
- Полоса отвода автомобильной дороги
- Граница муниципальных образований
- Граница кадастрового квартала
- Существующая часть границы имеющиеся в ГКН сведения которой достаточны для определения ее местоположения
- Газопровод
- Кабель связи
- Горизонталь основная
- Балтийская отметка высот
- Координаты системы МСК-21
- Поворотные точки границ образуемого земельного участка
- Формируемая часть полосы отвода, условный номер, площадь

1. Данный лист читать с листом 14.

254-п/2017-ППТ					
Строительство наружного освещения на автомобильной дороге Авадкансы-Моргауши-Козьмадемьянск на участках км 1+170 - км 10+561 и км 15+250 - км 36+266 (выборочно) с пешеходными переходами на км 17+321, км 34+821, км 28+174 в Моргаушском районе Чувашской Республики.					
Изм.	Кол.	Лист	№ док.	Подпись	Дата
ГИП	Вахрамов	03.18			
Составил	Алькевич	03.18			
Проверил	Петров	03.18			
Н.контр.	Павлов	03.18			

Проект планировки территории. Основная часть		
Стадия	Лист	Листов
П	15	15

Чертеж планировки территории. М 1:500. (с.Б.Сундырь)	
ООО "НПО "ПРОЕКТОР"	Формат 105х1297