



НАУЧНО-  
ПРОИЗВОДСТВЕННОЕ  
ПРЕДПРИЯТИЕ  
**ИНЖЕНЕР**

<http://инженер21.рф/> e-mail: [inzhenner21@ya.ru](mailto:inzhenner21@ya.ru)  
Россия, Чувашская Республика  
428000 г. Чебоксары, Президентский бульвар, д. 31  
Тел. факс: (8352) 66-20-20

Лицензия № 21-00008Ф от 05.07.2012 г.

## **ЗЕМЛЕУСТРОИТЕЛЬНОЕ ДЕЛО**

**по описанию местоположения территориальной  
зоны специального назначения, связанной с захоронениями, (Сп-1)  
Чуманкасинского сельского поселения  
Моргаушского района Чувашской Республики**

Генеральный директор



Л. И. Токмолаева

г. Чебоксары,  
2017 г.

## ОГЛАВЛЕНИЕ

№ п/п	Наименование документов	Стр.
1.	Пояснительная записка	<u>3</u>
2.	Карта (план) границ территориальной зоны специального назначения, связанной с захоронениями, (Сп-1) Чуманкасинского сельского поселения Моргаушского района Чувашской Республики	<u>5</u>

## ПОЯСНИТЕЛЬНАЯ ЗАПИСКА

Работы по описанию местоположения границ территориальной зоны специального назначения, связанной с захоронениями, (Сп-1) Чуманкасинского сельского поселения Моргаушского района Чувашской Республики выполнены ООО «НПП «Инженер» согласно:

- Договора на выполнение работ по описанию местоположения границ территориальных зон, установленных в правилах землепользования и застройки Чуманкасинского сельского поселения Моргаушского района Чувашской Республики № 153 от 16.06.2016 г.
  - Градостроительного кодекса РФ от 22.12.2004 г. № 190-ФЗ;
  - Земельного кодекса РФ от 25.10.2001 г. № 136-ФЗ;
  - Федерального закона «О землеустройстве» №78-ФЗ от 18.06.2001г.;
  - Федерального закона «О кадастровой деятельности» №221-ФЗ от 24.07.2007г.;
  - Федерального закона «О государственной регистрации недвижимости» №218-ФЗ от 13.07.2015 г.;
  - Постановления Правительства Российской Федерации № 514 от 11.07.2002 г. «Об утверждении Положения о согласовании и утверждении землеустроительной документации, создании и ведении государственного фонда данных, полученных в результате проведения землеустройства»;
  - Постановления Правительства Российской Федерации № 621 от 30.07.2009 г. «Об утверждении формы карты (плана) объекта землеустройства и требований к ее составлению»;
  - Приказа Минэкономразвития РФ от 03.06.2011 N 267 "Об утверждении порядка описания местоположения границ объектов землеустройства";
  - Правил землепользования и застройки Чуманкасинского сельского поселения Моргаушского района Чувашской Республики, утвержденных решением Собрания депутатов Чуманкасинского сельского поселения Моргаушского района Чувашской Республики от 28.12.2016 г. № С-16/1.
  - Приказа Минэкономразвития РФ от 01.03.2016 N 90 "Об утверждении требований к точности и методам определения координат характерных точек границ земельного участка, требований к точности и методам определения координат характерных точек контура здания, сооружения или объекта незавершенного строительства на земельном участке, а также требований к определению площади здания, сооружения и помещения";
- ООО «НПП "Инженер" провело работы, включающие:

- подготовительные работы (сбор сведений об объектах землеустройства, содержащихся в государственном кадастре недвижимости, государственном фонде данных, геодезической, картографической и иной, связанной с использованием и охраной земель документации и анализ полученных сведений);
- оформление карты (плана) границ территориальной зоны специального назначения, связанная с захоронениями (Сп-1) Чуманкасинского сельского поселения Моргаушского района Чувашской Республики: координаты поворотных точек границы определены в системе координат МСК-21.

Карта (план) объекта землеустройства составлена на основании сведений ЕГРН и карты градостроительного зонирования. Используемые для составления карты (плана) объекта землеустройства Правила землепользования и застройки Чуманкасинского сельского поселения Моргаушского района Чувашской Республики, утвержденные решением Собрания депутатов Чуманкасинского сельского поселения Моргаушского района Чувашской Республики от 28.12.2016 г. № С-16/1 опубликованы на официальном сайте Администрации Чуманкасинского сельского поселения по адресу: [sar.ru](http://sar.ru) в разделе «Градостроительная деятельность».

Для определения границы территориальной зоны (для точек 2-3, 7-13, 17-28, и 30) в соответствии с п. 4 и п. 6.5 Приказа Минэкономразвития РФ от 03.06.2011 г. № 267 «Об утверждении порядка описания местоположения границ объектов землеустройства» использовались сведения ЕГРН, указанные в кадастровом плане территории от 24.10.2016 г. №№ 21/301/16-354478, от 01.09.2016 г. №№ 21/301/16-307867.

Местоположение точек 1,4-6,14-16,29,31-35 определено картометрическим методом с точностью картографической основы - " Цифровые топографические карты, открытого опубликования, масштаба 1:2000, выполненные в 2008 г., без обновлений ", т.е. 5,0 м.

Граница территориальной зоны для точек 23-27 определена в рамках границ земельного участка с К№ 21:17:271401:1297, имеющим статус "временный", который образован разделом из ранее учтенного земельного участка с К№ 21:17:271401:1078 (21:17:000000:4).

В ходе выполнения работ была выявлена реестровая ошибка (ч.3 ст. 61 Федеральный закон от 13.07.2015 N 218-ФЗ) в местоположении границ земельного участка с К№ 21:17:220701:843.

В территорию вышеуказанного земельного участка включены земельные участки с различными видами разрешенного использования земельных участков и с различными категориями земель.

Согласно п. 4 Приказа Минэкономразвития РФ от 03.06.2011 г. № 267 «Об утверждении порядка описания местоположения границ объектов землеустройства» если часть границы объекта землеустройства совпадает с частью границы учтенного в государственном кадастре недвижимости земельного участка, то в качестве описания местоположения такой части границы объекта землеустройства принимается указанная часть границы земельного участка, за исключением случаев, **если сведения государственного кадастра недвижимости о местоположении границы такого земельного участка требуют уточнения.**

Согласно п. 3 Приказа Минэкономразвития РФ от 03.06.2011 N 267 "Об утверждении порядка описания местоположения границ объектов землеустройства", местоположение границ объекта землеустройства устанавливается посредством определения плоских прямоугольных координат характерных точек границ объекта землеустройства (то есть точек изменения описания границ и деления их на части) в системе координат, установленной для ведения государственного кадастра недвижимости (далее - установленная система координат). Для ведения кадастра недвижимости значения координат указываются в метрах с округлением до 0,01 метра. При округлении до 0,01 метра у объекта землеустройства отсутствуют пересечения с земельными участками, сведения о координатах которых внесены в ЕГРН.

Кадастровые номера земельных участков, координаты которых были использованы при определении границ территориальной зоны, приведены в Плане границ объекта землеустройства Карты (плана), на котором также отображены границы населенного пункта, координаты которых так же были приняты при определении границ территориальной зоны.

Площадь территориальной зоны специального назначения, связанной с захоронениями, (Сп-1) Чуманкасинского сельского поселения Моргаушского района Чувашской республики составила 34269 кв.м.

Пояснительную записку составил:

Александрова М.А

**КАРТА (ПЛАН)****Граница зоны специального назначения, связанная с захоронениями (Сп-1)  
Чуманкасинского сельского поселения Моргаушского района Чувашской  
Республики**

(наименование объекта землеустройства)

**Титульный лист****1. Сведения о заказчике землеустроительных работ:**

О физическом лице:

Фамилия, имя, отчество (отчество указывается при наличии)

О юридическом лице, органе государственной власти, органе местного самоуправления:

Полное наименование Администрация Чуманкасинского сельского поселения Моргаушского района Чувашской Республики

Страна регистрации (инкорпорации) (указывается в отношении иностранного юридического лица)

Фамилия и инициалы уполномоченного представителя, его должность, реквизиты доверенности (если представитель действует по доверенности)

Белов Н. В., Глава Чуманкасинского сельского поселения Моргаушского района Чувашской Республики

Подпись

"30" марта 2017 г.

Место для оттиска печати заказчика



**2. Сведения об исполнителе землеустроительных работ:**

Об индивидуальном предпринимателе:

Фамилия, имя, отчество (отчество указывается при наличии)

Идентификационный номер налогоплательщика \_\_\_\_\_

Контактный телефон и почтовый адрес \_\_\_\_\_

Номер квалификационного аттестата кадастрового инженера (если исполнителем является кадастровый инженер)  
\_\_\_\_\_

О юридическом лице:

Полное наименование Общество с ограниченной ответственностью "Научно-производственное предприятие "Инженер"

Основной государственный регистрационный номер 1022100968383

Контактный телефон и почтовый адрес тел. 8(8352)66-20-20, город Чебоксары, Президентский бульвар, д.31

Фамилия и инициалы уполномоченного представителя юридического лица, его должность, реквизиты доверенности (если представитель действует по доверенности)

Токмолаева Л. И., Генеральный директор

Сведения о кадастровом инженерере \_\_\_\_\_

Подпись \_\_\_\_\_

Дата "30" "03" 2017 г.

*Место для оттиска печати лица, составившего карту(план) объекта землеустройства***3. Сведения о согласовании карты(плана) объекта землеустройства:**

Полное наименование органа (организации), с которым осуществляется согласование, фамилия и инициалы уполномоченного лица, его должность Администрация Чуманкасинского сельского поселения Моргаушского района Чувашской Республики, Белов Н.В., Глава Чуманкасинского сельского поселения Моргаушского района Чувашской Республики

Реквизиты письма (дата и номер, если согласование оформлено в виде письма)  
\_\_\_\_\_

Подпись \_\_\_\_\_

Дата "30" "03" 2017 г.

*Место для оттиска печати органа(организации), с которым осуществляется согласование*

**4. Информация о передаче карты (плана) объекта землеустройства в государственный фонд данных, полученных в результате проведения землеустройства:**

Регистрационный № 7/82

Дата передачи " 22 " августа 2017 г.

Управление Росреестра по Чувашской Республике  
(наименование органа (организации), осуществляющего хранение землеустроительной документации)



**КАРТА (ПЛАН)****Граница территориальной зоны специального назначения, связанной с захоронениями, (Сп-1) Чуманкасинского сельского поселения Моргаушского района Чувашской Республики**

(наименование объекта землеустройства)

<b>№ п/п</b>	<b>Содержание</b>	<b>Номера листов</b>
<b>1</b>	<b>2</b>	<b>3</b>
1	Основания для проведения землеустроительных работ и исходные данные	5
2	Сведения об объекте землеустройства	6
3	Сведения о местоположении границ объекта землеустройства	7
4	Сведения о местоположении измененных (уточненных) границ объекта землеустройства	10
5	План границ объекта землеустройства	11
6	Решение собрания депутатов Чуманкасинского сельского поселения Моргаушского района Чувашской Республики "Об утверждении Правил землепользования и застройки Чуманкасинского сельского поселения Моргаушского района Чувашской Республики"	18



**КАРТА (ПЛАН)****Граница территориальной зоны специального назначения, связанной с захоронениями, (Сп-1) Чуманкасинского сельского поселения Моргаушского района Чувашской Республики**

(наименование объекта землеустройства)

**Основания для проведения землеустроительных работ и исходные данные****Перечень документов**

№ п/п	Наименование и реквизиты документа	Сведения об органе (организации), подготовившем или принявшем документ
1	2	3
1	"Кадастровый план территории" № 21/301/17-63149 от "15" февраля 2017 г.	ФГБУ "ФКП Росреестра" по Чувашской Республике
2	"Кадастровый план территории" № 21/301/16-354478 от "24" октября 2016 г.	ФГБУ "ФКП Росреестра" по Чувашской Республике
3	"Кадастровый план территории" № 21/301/16-307867 от "01" сентября 2016 г.	ФГБУ "ФКП Росреестра" по Чувашской Республике
4	" Цифровые топографические карты, открытого опубликования, масштаба 1:2000, выполненные в 2008 г., без обновлений	АГП «МеридианПлюс»
5	"Решение собрания депутатов Чуманкасинского сельского поселения Моргаушского района Чувашской Республики "Об утверждении Правил землепользования и застройки Чуманкасинского сельского поселения Моргаушского района Чувашской Республики"" № С-16/1 от "28" декабря 2016 г.	Собрание депутатов Чуманкасинского сельского поселения Моргаушского район Чувашской Республики

## КАРТА (ПЛАН)

**Граница территориальной зоны специального назначения, связанной с захоронениями, (Сп-1) Чуманкасинского сельского поселения Моргаушского района Чувашской Республики**

(наименование объекта землеустройства)

**Сведения об объекте землеустройства**

№ п/п	Характеристики объекта землеустройства	Описание характеристик
1	2	3
1.	Местоположение объекта землеустройства	429536, Респ Чувашская, р-н Моргаушский, с/п Чуманкасинское, Зона специального назначения, связанная с захоронениями (Сп-1)
2.	Площадь объекта землеустройства +/- величина погрешности определения площади (Р +/- Дельта Р)	34269 +/- 1620 м <sup>2</sup>
3.	Иные характеристики объекта землеустройства	<p>Вид разрешенного использования: Основной Разрешенное использование - из документа: 3.1 Коммунальное обслуживание;</p> <p>Вид разрешенного использования: Основной Разрешенное использование - из документа: 3.7 Религиозное использование;</p> <p>Вид разрешенного использования: Основной Разрешенное использование - из документа: 4.1 Деловое управление;</p> <p>Вид разрешенного использования: Основной Разрешенное использование - из документа: 12.0 Земельные участки (территории) общего пользования;</p> <p>Вид разрешенного использования: Основной Разрешенное использование - из документа: 12.1 Ритуальная деятельность;</p> <p>Вид разрешенного использования: Основной Разрешенное использование - из документа: 12.2 Специальная деятельность;</p> <p>Вид разрешенного использования: Условно-разрешенный Разрешенное использование - из документа: 4.4 Магазины;</p> <p>Вид разрешенного использования: Условно-разрешенный Разрешенное использование - из документа: 6.9 Склады</p>

## КАРТА (ПЛАН)

**Граница территориальной зоны специального назначения, связанной с захоронениями, (Сп-1) Чуманкасинского сельского поселения Моргаушского района Чувашской Республики**

(наименование объекта землеустройства)

**Сведения о местоположении границ объекта землеустройства**

1. Система координат МСК-21

2. Сведения о характерных точках границ объекта землеустройства

Обозначение характерных точек границ	Координаты, м		Метод определения координат и средняя квадратическая погрешность положения характерной точки (Мт), м	Описание закрепления точки
	X	Y		
1	2	3	4	5
1	382642.23	1192209.43	Картометрический метод, 5.00	-
2	382602.02	1192227.44	Аналитический метод, 1.50	-
3	382600.85	1192227.01	Аналитический метод, 1.50	-
4	382564.33	1192138.78	Картометрический метод, 5.00	-
5	382568.65	1192133.22	Картометрический метод, 5.00	-
6	382614.79	1192126.51	Картометрический метод, 5.00	-
1	382642.23	1192209.43	Картометрический метод, 5.00	-
7	383578.72	1193723.01	Аналитический метод, 0.50	-
8	383571.00	1193729.34	Аналитический метод, 0.50	-
9	383557.38	1193719.41	Аналитический метод, 0.50	-
10	383566.38	1193714.37	Аналитический метод, 0.50	-
7	383578.72	1193723.01	Аналитический метод, 0.50	-
11	383305.49	1195065.25	Аналитический метод, 1.50	-
12	383394.36	1195205.78	Аналитический метод, 1.50	-
13	383355.64	1195231.06	Аналитический метод, 1.50	-
14	383267.81	1195284.31	Картометрический метод, 5.00	-
15	383182.29	1195145.57	Картометрический метод, 5.00	-
16	383269.00	1195086.24	Картометрический метод, 5.00	-
11	383305.49	1195065.25	Аналитический метод, 1.50	-
17	382320.31	1194896.28	Аналитический метод, 0.50	-
18	382320.67	1194910.28	Аналитический метод, 0.50	-
19	382294.18	1194922.44	Аналитический метод, 0.50	-
20	382248.73	1194928.91	Аналитический метод, 0.50	-
21	382240.95	1194879.62	Аналитический метод, 0.50	-
22	382261.58	1194888.16	Аналитический метод, 0.50	-
17	382320.31	1194896.28	Аналитический метод, 0.50	-
23	379449.20	1196309.43	Аналитический метод, 2.50	-
24	379452.96	1196323.19	Аналитический метод, 2.50	-

## КАРТА (ПЛАН)

**Граница территориальной зоны специального назначения, связанной с захоронениями, (Сп-1) Чуманкасинского сельского поселения Моргаушского района Чувашской Республики**

(наименование объекта землеустройства)

**Сведения о местоположении границ объекта землеустройства**

2. Сведения о характерных точках границ объекта землеустройства

Обозначение характерных точек границ	Координаты, м		Метод определения координат и средняя квадратическая погрешность положения характерной точки (Mt), м	Описание закрепления точки
	X	Y		
1	2	3	4	5
25	379449.82	1196342.59	Аналитический метод, 2.50	-
26	379430.34	1196342.23	Аналитический метод, 2.50	-
27	379436.44	1196315.15	Аналитический метод, 2.50	-
23	379449.20	1196309.43	Аналитический метод, 2.50	-
28	383470.82	1199159.83	Аналитический метод, 2.50	-
29	383447.01	1199192.39	Картометрический метод, 5.00	-
30	383414.11	1199170.64	Аналитический метод, 2.50	-
31	383443.21	1199139.95	Картометрический метод, 5.00	-
28	383470.82	1199159.83	Аналитический метод, 2.50	-
32	386328.04	1196597.52	Картометрический метод, 5.00	-
33	386340.22	1196629.11	Картометрический метод, 5.00	-
34	386328.04	1196635.76	Картометрический метод, 5.00	-
35	386314.18	1196603.62	Картометрический метод, 5.00	-
32	386328.04	1196597.52	Картометрический метод, 5.00	-

3. Сведения о характерных точках части (частей) границы объекта землеустройства

-	-	-	-	-
---	---	---	---	---

4. Сведения о частях границ объекта землеустройства, совпадающих с местоположением внешних границ природных объектов и (или) объектов искусственного происхождения

Обозначение части границ		Описание прохождения части границ
от точки	до точки	
1	2	3
1	2	-
2	3	-
3	4	-
4	5	-
5	6	-
6	1	-
7	8	-

## КАРТА (ПЛАН)

**Граница территориальной зоны специального назначения, связанной с захоронениями, (Сп-1) Чуманкасинского сельского поселения Моргаушского района Чувашской Республики**

(наименование объекта землеустройства)

**Сведения о местоположении границ объекта землеустройства**

4. Сведения о частях границ объекта землеустройства, совпадающих с местоположением внешних границ природных объектов и (или) объектов искусственного происхождения

Обозначение части границ		Описание прохождения части границ
от точки	до точки	
1	2	3
8	9	-
9	10	-
10	7	-
11	12	-
12	13	-
13	14	-
14	15	-
15	16	-
16	11	-
17	18	-
18	19	-
19	20	-
20	21	-
21	22	-
22	17	-
23	24	-
24	25	-
25	26	-
26	27	-
27	23	-
28	29	-
29	30	-
30	31	-
31	28	-
32	33	-
33	34	-
34	35	-
35	32	-

**КАРТА (ПЛАН)**

**Граница территориальной зоны специального назначения, связанной с захоронениями, (Сп-1) Чуманкасинского сельского поселения Моргаушского района Чувашской Республики**

(наименование объекта землеустройства)

**Сведения о местоположении измененных (уточненных) границ объекта землеустройства**

1. Система координат -

2. Сведения о характерных точках границ объекта землеустройства

Обозначение характерных точек границ	Существующие координаты, м		Измененные (уточненные) координаты, м		Метод определения координат и средняя квадратическая погрешность положения характерной точки (Mt), м	Описание закрепления точки
	X	Y	X	Y		
1	2	3	4	5	6	7
-	-	-	-	-	-	-

3. Сведения о характерных точках части (частей) границы объекта землеустройства

-	-	-	-	-	-	-
---	---	---	---	---	---	---

4. Сведения о частях границ объекта землеустройства, совпадающих с местоположением внешних границ природных объектов и (или) объектов искусственного происхождения

Обозначение части границ		Существующее описание прохождения части границ	Измененное (уточненное) описание прохождения части границ
от точки	до точки		
1	2	3	4
-	-	-	-

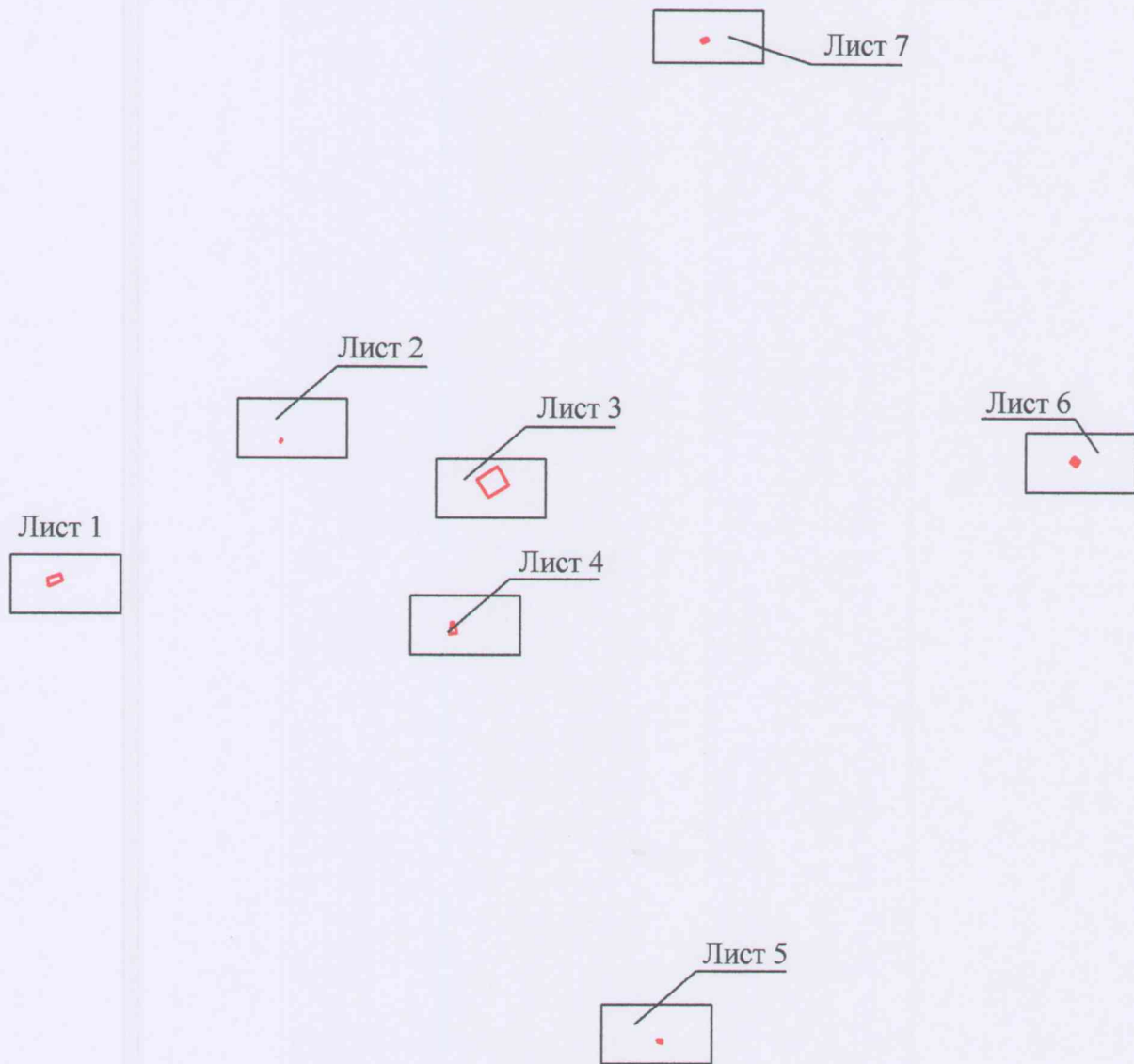
## КАРТА (ПЛАН)

Граница территориальной зоны специального назначения, связанная с захоронениями (Сп-1)  
Чуманкасинского сельского поселения Моргаушского района Чувашской Республики

(наименование объекта землеустройства)

План границ объекта землеустройства

## ОБЗОРНАЯ СХЕМА ГРАНИЦ ОБЪЕКТА ЗЕМЛЕУСТРОЙСТВА



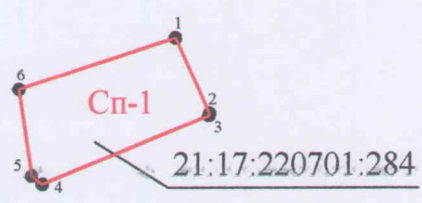
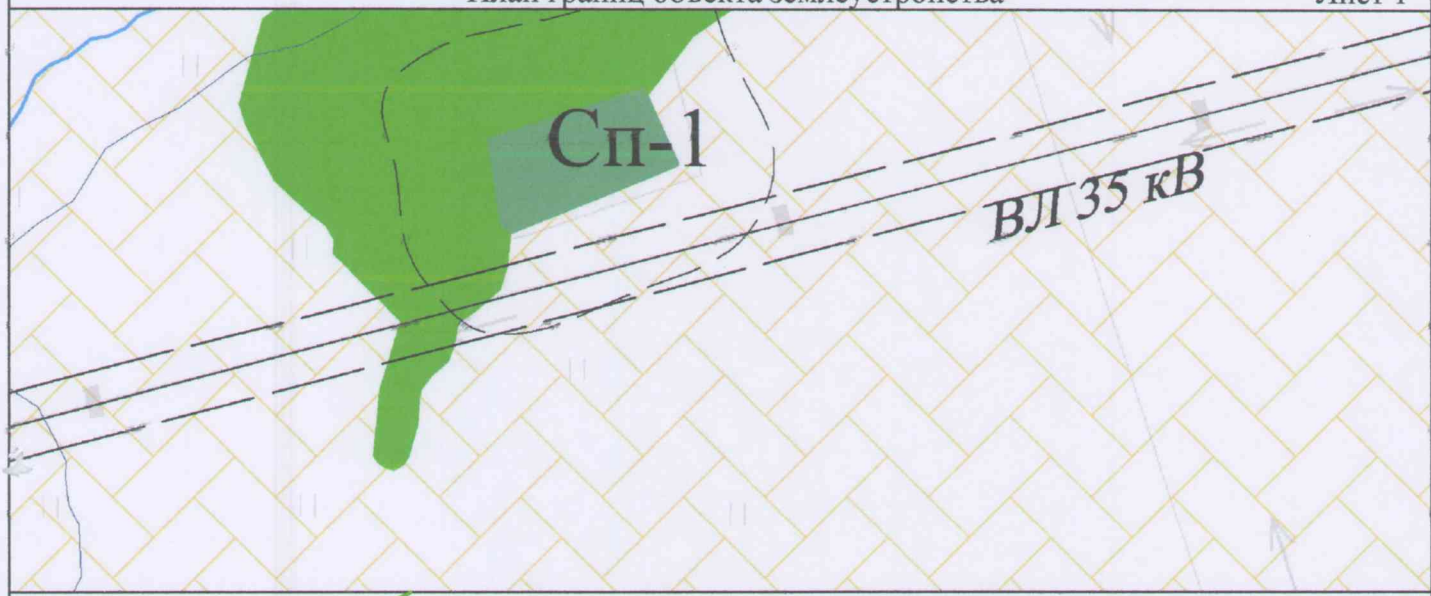
Используемые условные знаки и обозначения:

- - граница объекта землеустройства
- - граница муниципального образования
- - - - граница населенного пункта
- <sup>7</sup> - характерная точка границы объекта землеустройства
- - граница кадастрового квартала
- 21:17:220701 - номер кадастрового квартала
- - граница земельного участка учтенного в ЕГРН
- 21:17:220701:821 - кадастровый номер учтенного в ЕГРН земельного участка

КАРТА (ПЛАН)  
Граница территориальной зоны специального назначения, связанная с захоронениями (Сп-1)  
Чуманкасинского сельского поселения Моргаушского района Чувашской Республики  
(наименование объекта землеустройства)

План границ объекта землеустройства

Лист 1



21:17:220701

Используемые условные знаки и обозначения приведены на листе "Обзорная схема границ объекта землеустройства" раздела "План границ объекта землеустройства" Масштаб 1:4000



Генеральный директор ООО "НПП "Инженер"

Л.И. Токмолаева Дата " 30 " марта 2017 г.

Место для оттиска печати лица, составившего карту (план) объекта землеустройства



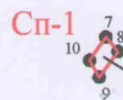

## КАРТА (ПЛАН)

Граница территориальной зоны специального назначения, связанная с захоронениями (СП-1)  
Чуманкасинского сельского поселения Моргаушского района Чувашской Республики

(наименование объекта землеустройства)

План границ объекта землеустройства

Лист 2



21:17:220701

21:17:220701:820

Используемые условные знаки и обозначения приведены на листе "Обзорная схема границ объекта землеустройства"  
раздела "План границ объекта землеустройства"

Масштаб 1:4000

Генеральный директор ООО "НПП "Инженер"

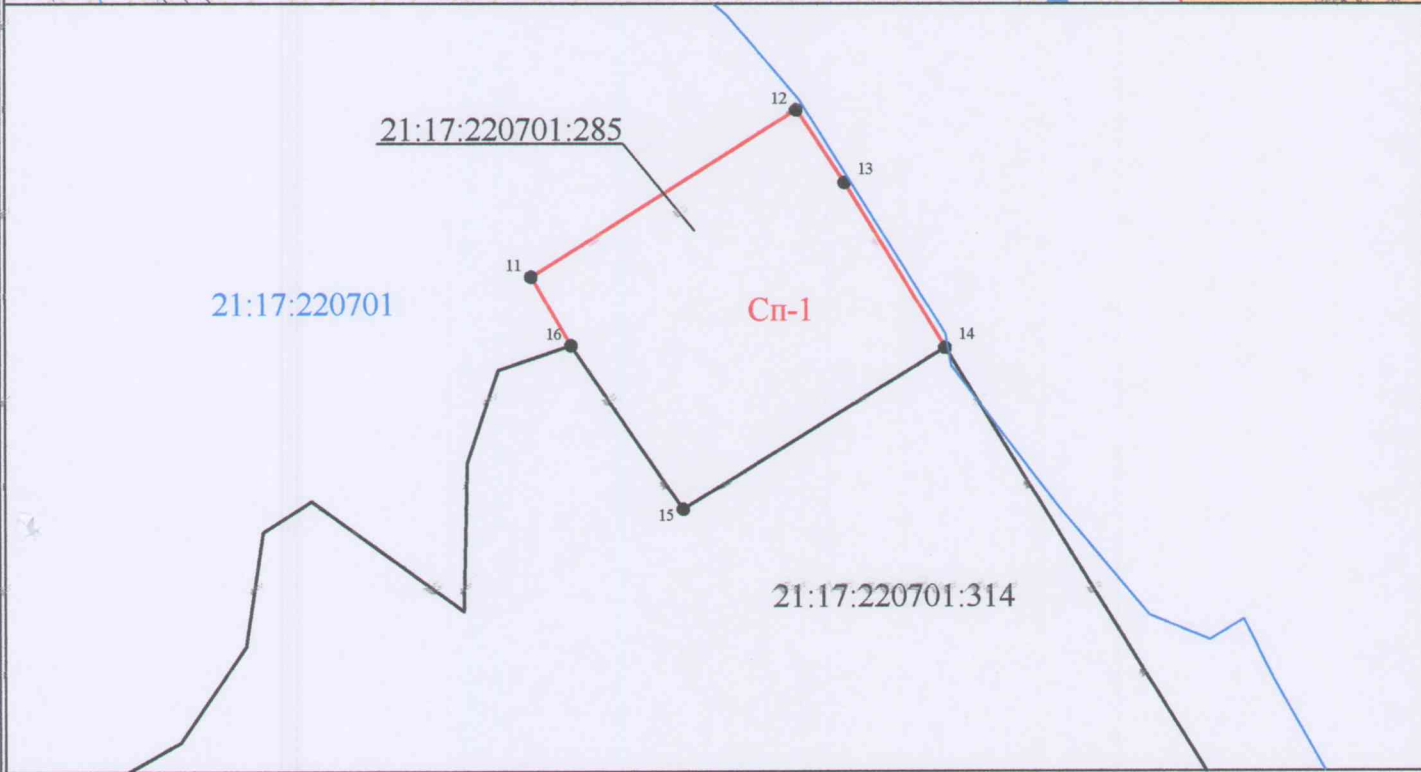
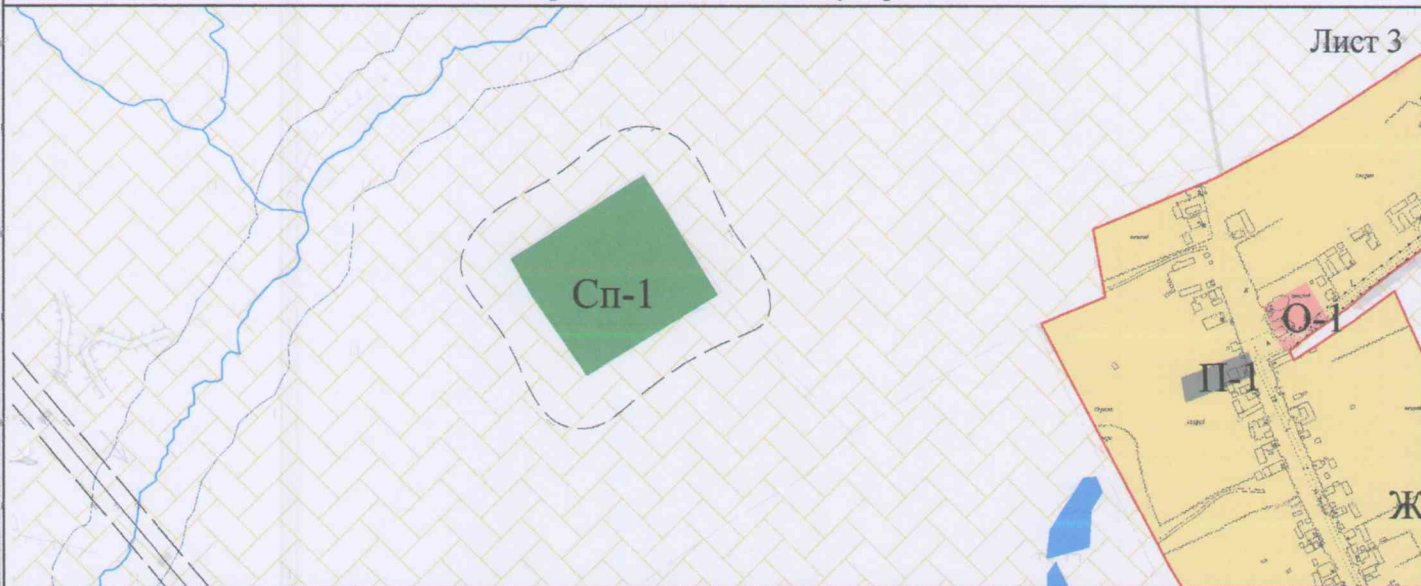
Л.И. Токмолаева Дата " 30 " марта 2017 г.

Место для оттиска печати лица, составившего карту (план) объекта землеустройства

### КАРТА (ПЛАН)

Граница территориальной зоны специального назначения, связанная с захоронениями (Сп-1)  
Чуманкасинского сельского поселения Моргаушского района Чувашской Республики  
(наименование объекта землеустройства)

План границ объекта землеустройства



Используемые условные знаки и обозначения приведены на листе "Обзорная схема границ объекта землеустройства"  
раздела "План границ объекта землеустройства"

Масштаб 1:4000

Генеральный директор ООО "НПП "Инженер"

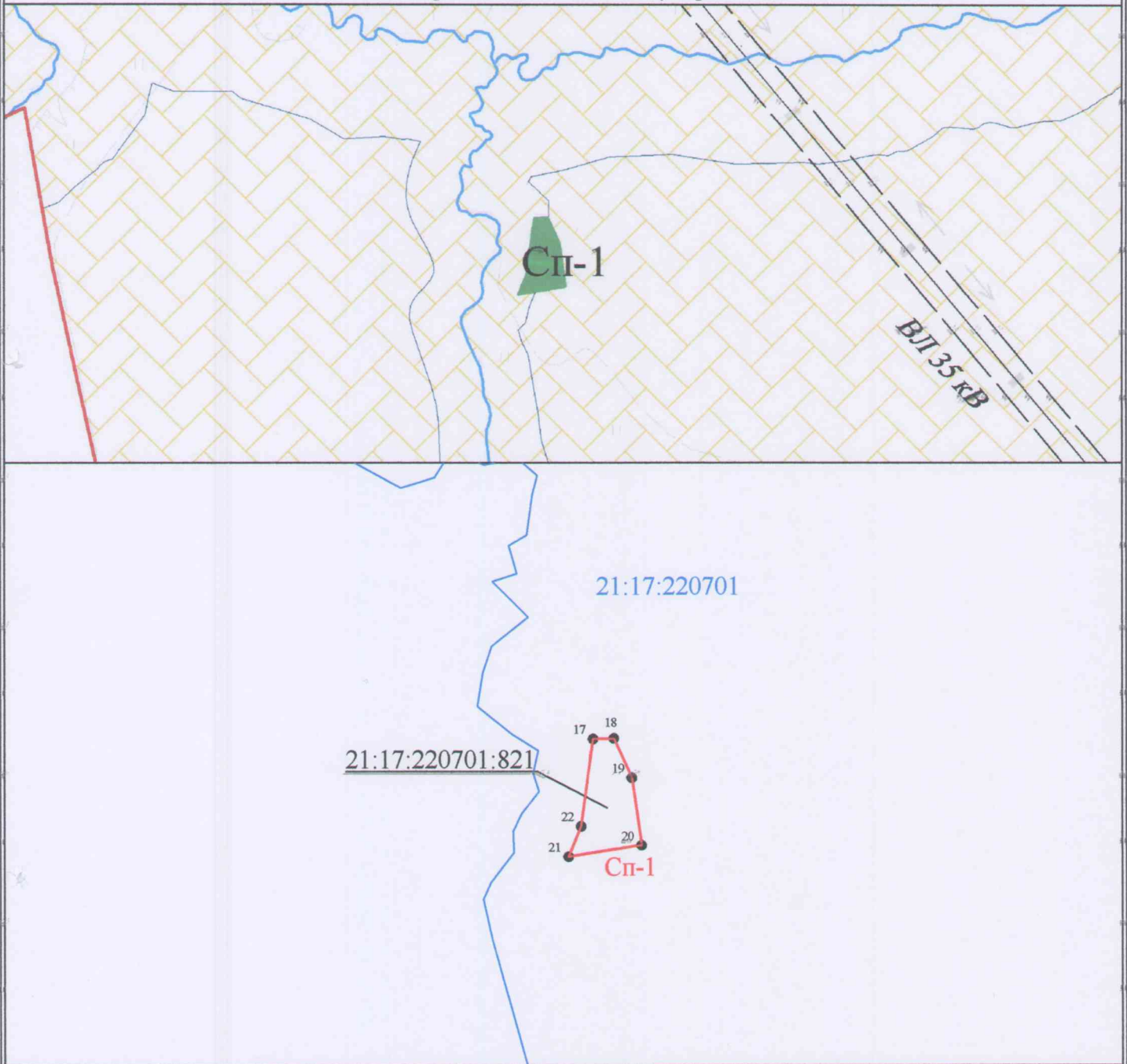
Л.И. Токмолаева Дата " 30 " марта 2017 г.

Место для оттиска печати лица, составившего карту (план) объекта землеустройства

КАРТА (ПЛАН)

Граница территориальной зоны специального назначения, связанная с захоронениями (СП-1)  
Чуманкасинского сельского поселения Моргаушского района Чувашской Республики  
(наименование объекта землеустройства)

План границ объекта землеустройства



Используемые условные знаки и обозначения приведены на листе "Обзорная схема границ объекта землеустройства" раздела "План границ объекта землеустройства"

Масштаб 1:4000

Генеральный директор ООО "НПП "Инженер"

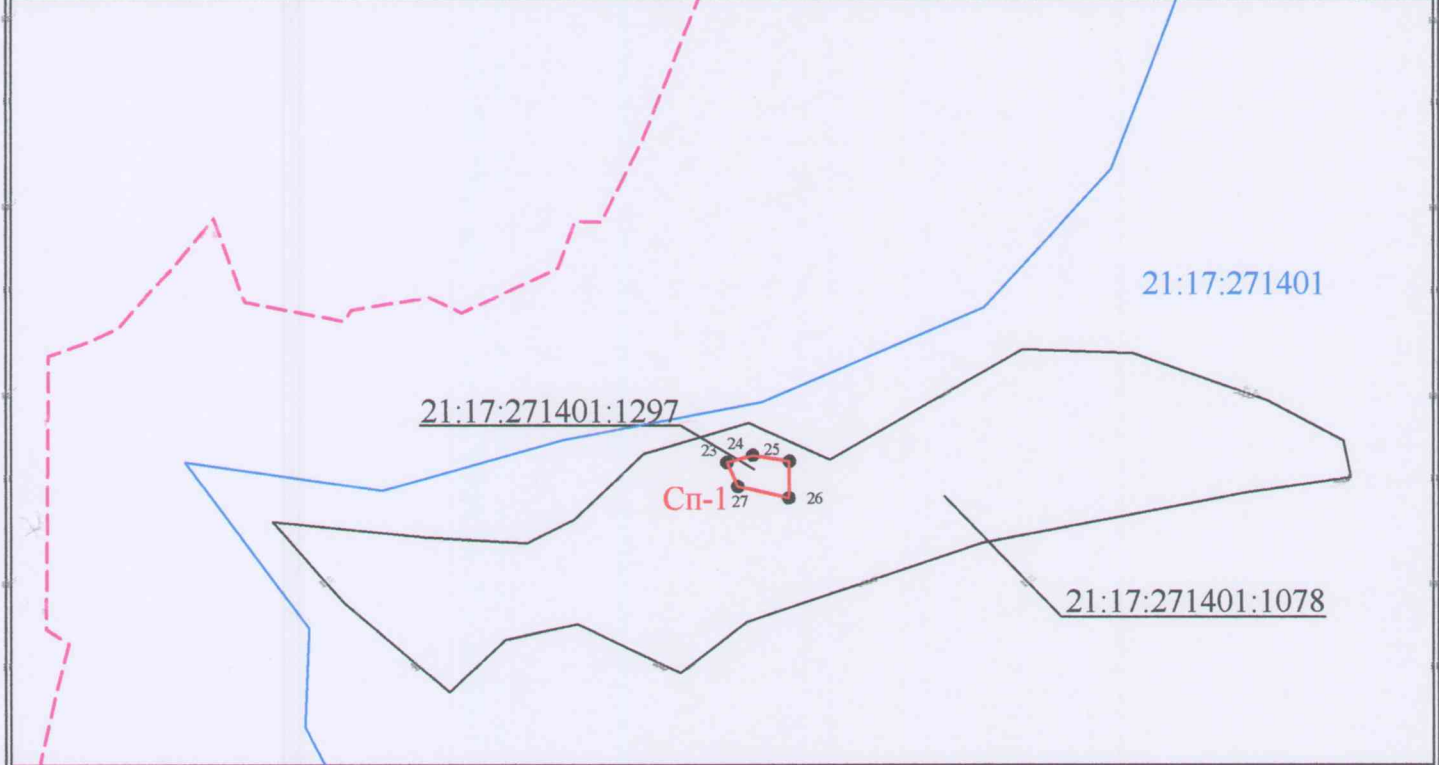
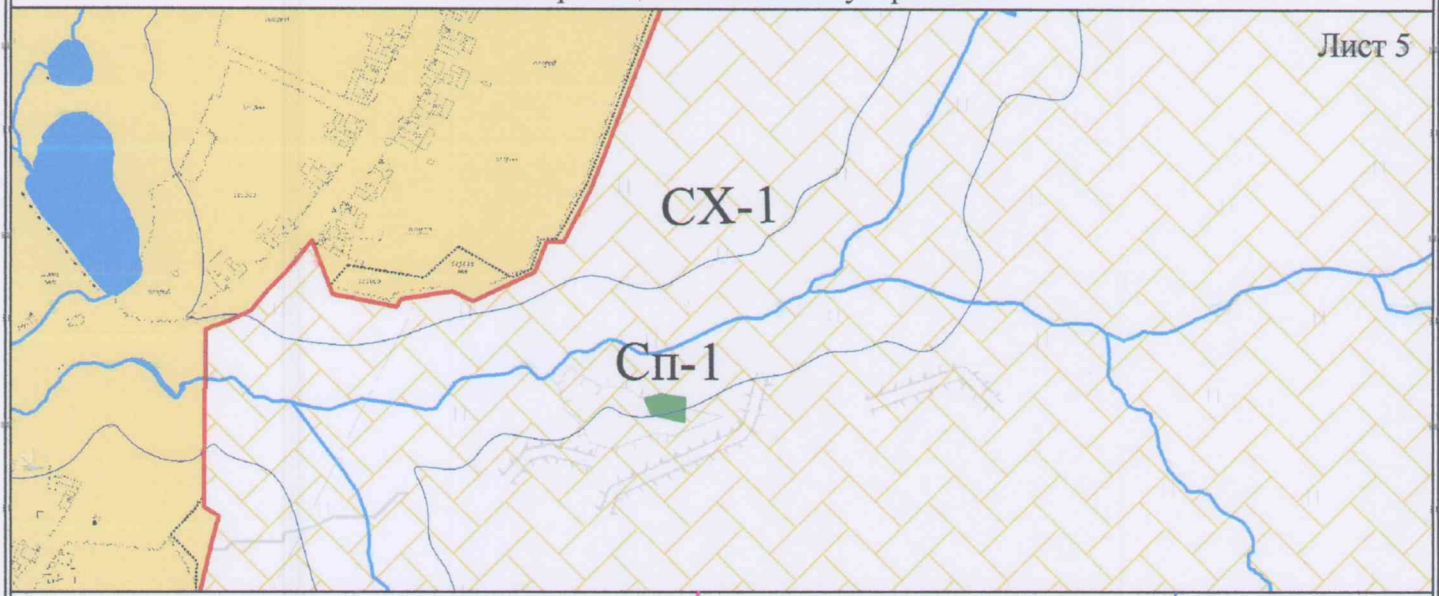
Л.И. Токмолаева Дата " 30 " марта 2017 г.

Место для оттиска печати лица, составившего карту (план) объекта землеустройства

КАРТА (ПЛАН)  
Граница территориальной зоны специального назначения, связанная с захоронениями (СП-1)  
Чуманкасинского сельского поселения Моргаушского района Чувашской Республики  
(наименование объекта землеустройства)

План границ объекта землеустройства

Лист 5



Используемые условные знаки и обозначения приведены на листе "Обзорная схема границ объекта землеустройства" раздела "План границ объекта землеустройства" Масштаб 1:4000

Генеральный директор ООО "НПП "Инженер"



Л.И. Токмолаева Дата " 30 " марта 2017 г.

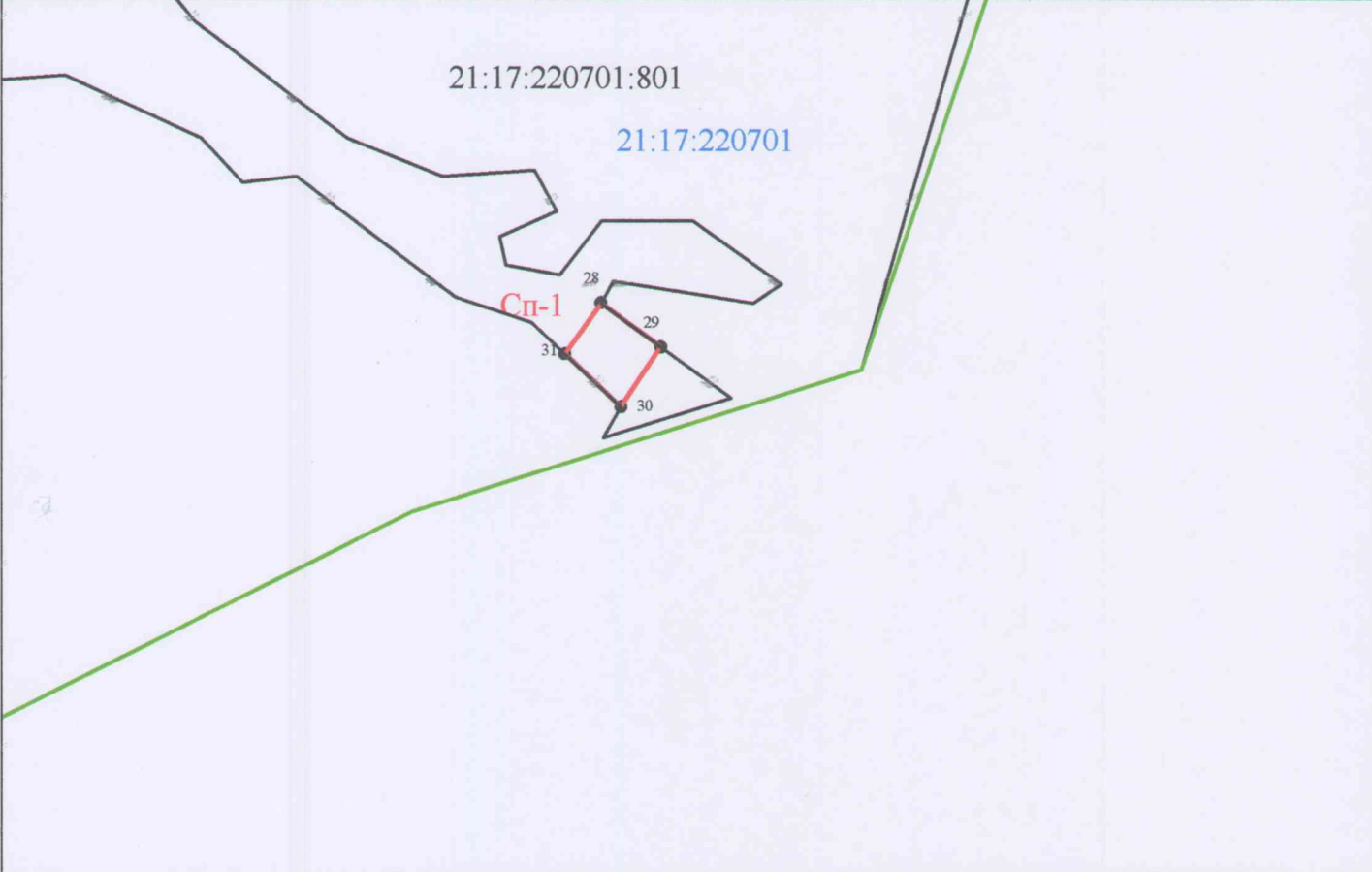
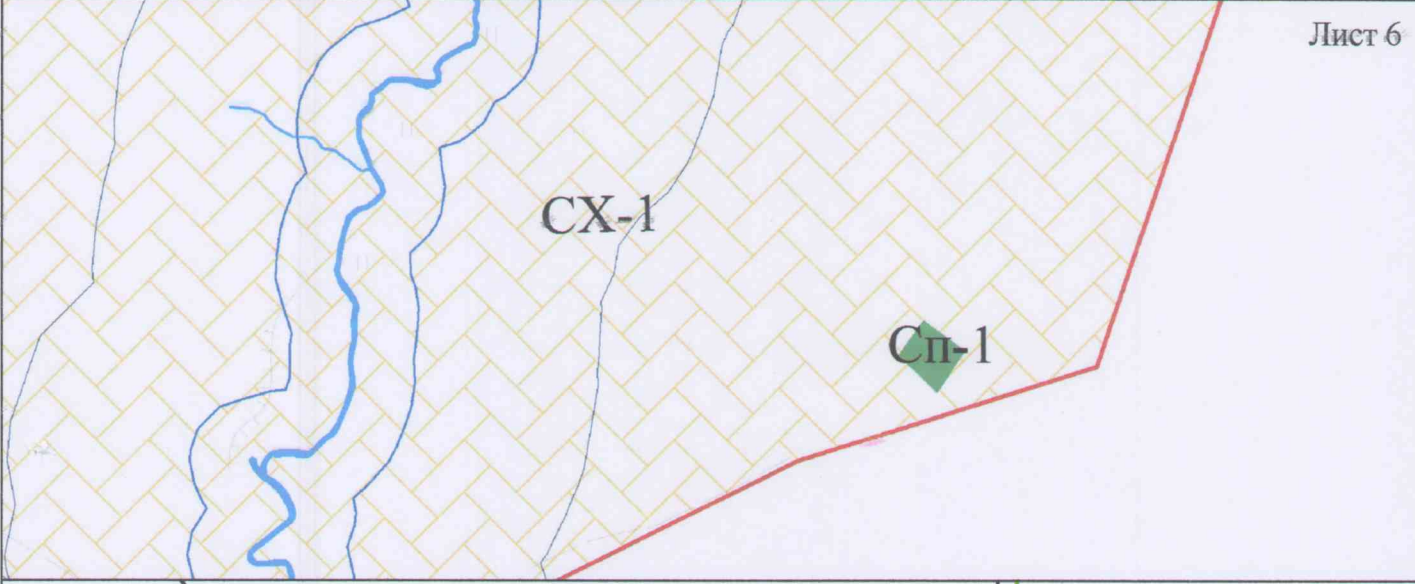
Место для оттиска печати лица, составившего карту (план) объекта землеустройства

КАРТА (ПЛАН)

Граница территориальной зоны специального назначения, связанная с захоронениями (Сп-1)  
Чуманкасинского сельского поселения Моргаушского района Чувашской Республики  
(наименование объекта землеустройства)

План границ объекта землеустройства

Лист 6



Используемые условные знаки и обозначения приведены на листе "Обзорная схема границ объекта землеустройства" раздела "План границ объекта землеустройства"

Масштаб 1:4000

Генеральный директор ООО "НПП "Инженер"

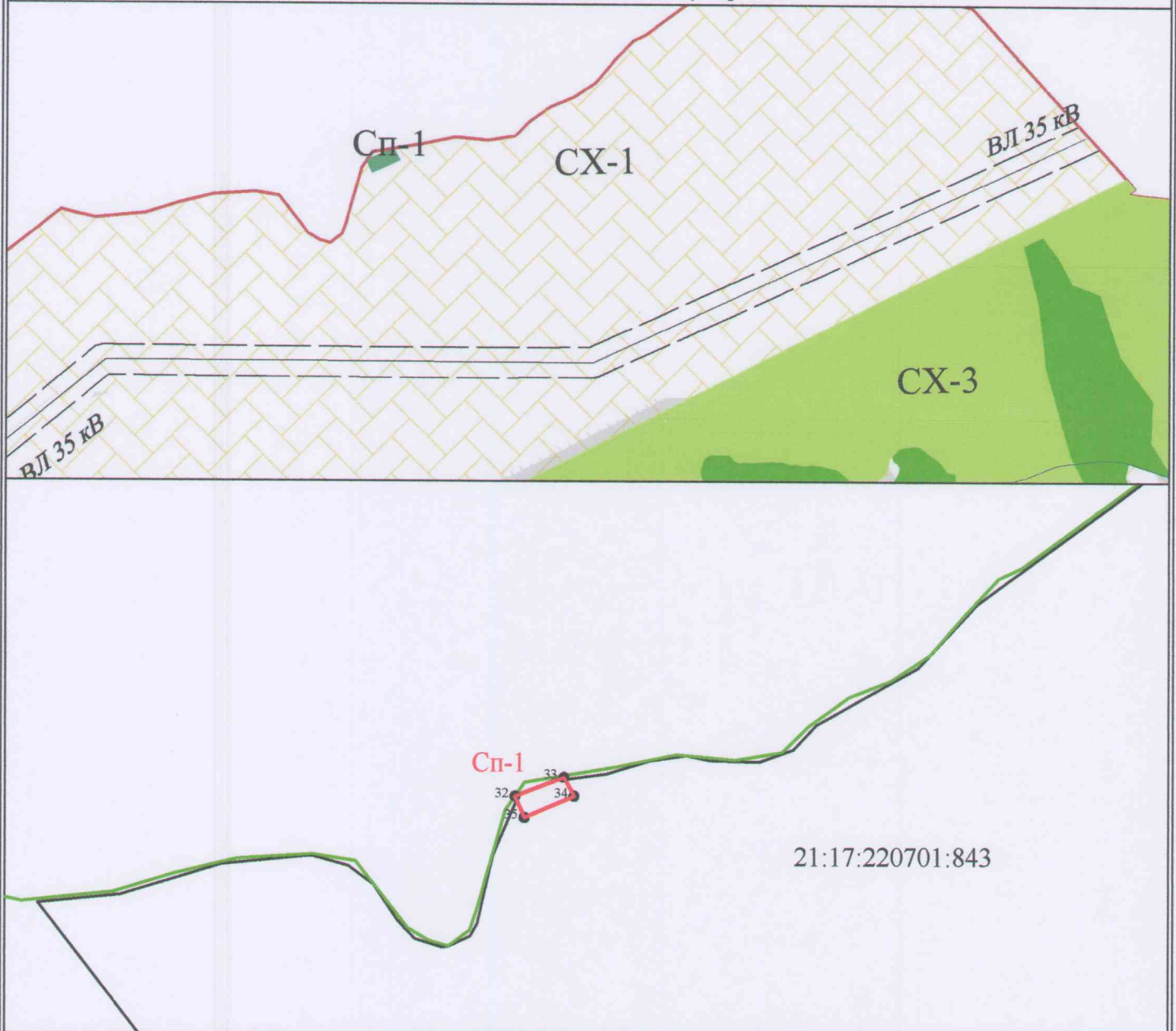
Л.И. Токмолаева Дата " 30" марта 2017 г.

Место для оттиска печати лица, составившего карту (план) объекта землеустройства

КАРТА (ПЛАН)  
Граница территориальной зоны специального назначения, связанной с захоронениями (Сп-1)  
Чуманкасинского сельского поселения Моргаушского района Чувашской Республики  
(наименование объекта землеустройства)

План границ объекта землеустройства

Лист 7



Используемые условные знаки и обозначения приведены на листе "Обзорная схема границ объекта землеустройства"  
раздела "План границ объекта землеустройства"

Масштаб 1:4000

Генеральный директор ООО "НПП "Инженер"

Л.И. Токмолаева Дата " 30 " марта 2017 г.

Место для оттиска печати лица, составившего карту (план) объекта землеустройства

Чăваш Республики  
Муркаш районĕн  
Чуманкасси ял  
поселенинĕн  
депутачĕсен Пухăвĕ



Чувашская Республика  
Собрание депутатов  
Чуманкасинского  
сельского поселения  
Моргаушского района

ЙЫШĂНУ

28.12.2016 с. № С-16/1  
Отаркă ялĕ

РЕШЕНИЕ

28.12.2016г. № С-16/1  
Одаркино

Об утверждении Правил землепользования и застройки  
Чуманкасинского сельского поселения Моргаушского  
района Чувашской Республики

В соответствии с Федеральным законом от 06.10.2003 г. № 131-ФЗ «Об общих принципах организации местного самоуправления в Российской Федерации», Градостроительным кодексом Российской Федерации, Земельным Кодексом Российской Федерации, Законом Чувашской Республики «О регулировании градостроительной деятельности в Чувашской Республике», руководствуясь Генеральным планом Чуманкасинского сельского поселения, утвержденным решением Собранием депутатов Чуманкасинского сельского поселения от 28.11.2008г. №С-20/1, Уставом Чуманкасинского сельского поселения и в целях устойчивого развития территории Чуманкасинского сельского поселения Моргаушского района Чувашской Республики

**Собрание депутатов Чуманкасинского сельского поселения  
Моргаушского района Чувашской Республики решило:**

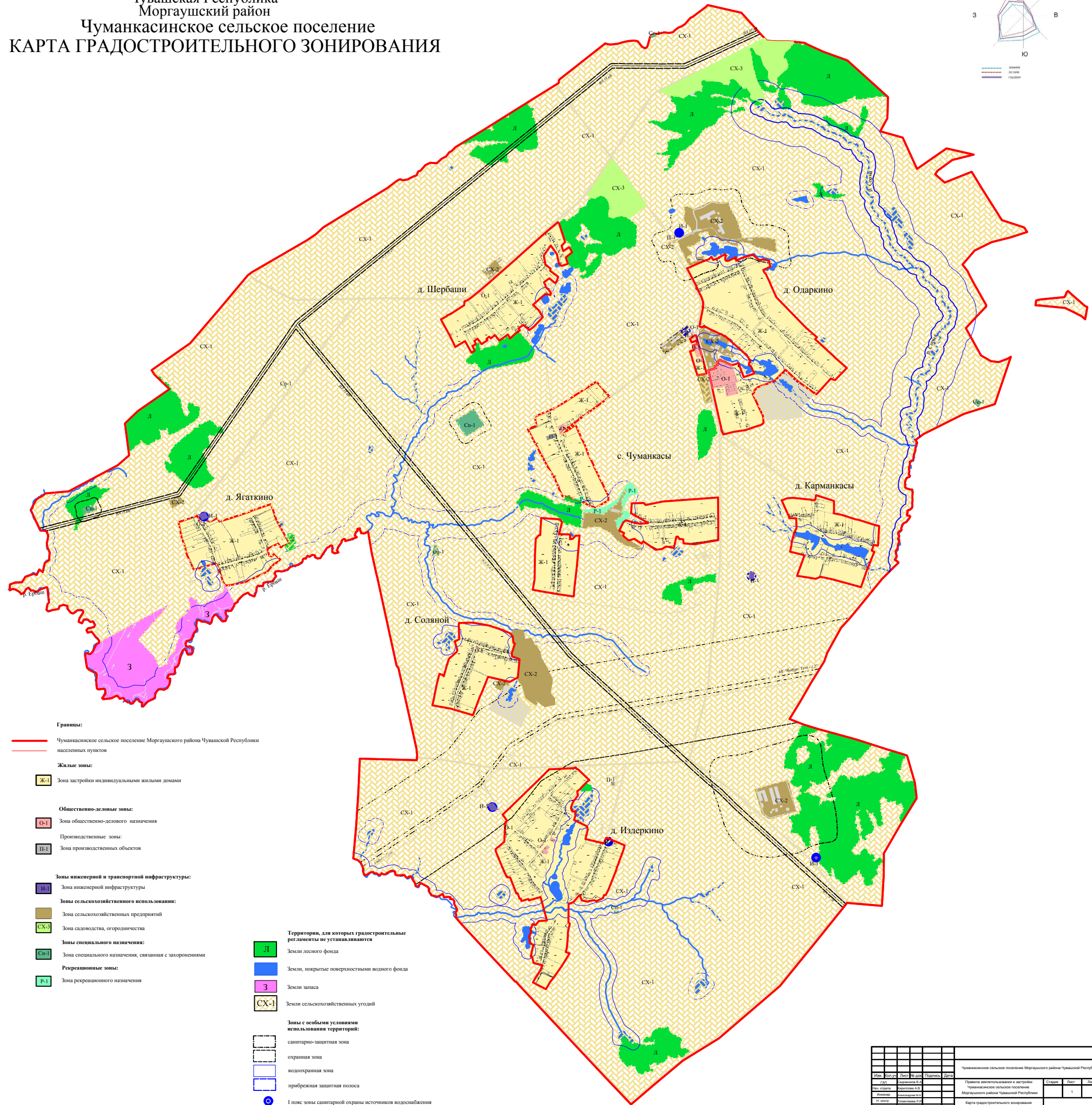
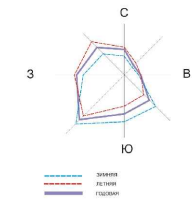
1. Утвердить Правила землепользования и застройки Чуманкасинского сельского поселения Моргаушского района Чувашской Республики (прилагается).
2. Признать утратившим силу решение Собрания депутатов Чуманкасинского сельского поселения Моргаушского района Чувашской Республики от 25.02.2013г. №С-23/1 «Об утверждении Правил землепользования и застройки Чуманкасинского сельского поселения Моргаушского района Чувашской Республики»
3. Настоящее решение вступает в силу после его официального опубликования.

Глава Чуманкасинского сельского поселения



 Н.В.Белов

Чувашская Республика  
 Моргаушский район  
 Чуманкасинское сельское поселение  
 КАРТА ГРАДОСТРОИТЕЛЬНОГО ЗОНИРОВАНИЯ



- Границы:**
- Чуманкасинское сельское поселение Моргаушского района Чувашской Республики населенных пунктов
- Жилые зоны:**
- Ж-1 Зона застройки индивидуальными жилыми домами
- Общественно-деловые зоны:**
- О-1 Зона общественно-делового назначения
- Производственные зоны:**
- П-1 Зона производственных объектов
- Зоны инженерной и транспортной инфраструктуры:**
- И-1 Зона инженерной инфраструктуры
- Зоны сельскохозяйственного использования:**
- СХ-3 Зона садоводства, огородничества
- Зоны специального назначения:**
- Сп-1 Зона специального назначения, связанная с захоронениями
- Рекреационные зоны:**
- Р-1 Зона рекреационного назначения

- Территории, для которых градостроительные регламенты не устанавливаются**
- Л Земли лесного фонда
  - В Земли, покрытые поверхностными водами водного фонда
  - З Земли запаса
  - СХ-1 Земли сельскохозяйственных угодий
- Зоны с особыми условиями использования территорий:**
- санитарно-защитная зона
  - охранная зона
  - водоохранная зона
  - прибрежная защитная полоса
  - 1 полевые зоны санитарной охраны источников водоснабжения

Чуманкасинское сельское поселение Моргаушского района Чувашской Республики									
№ п/п	№ документа	Дата	Исполнитель	Проверенный	Дата	Публично-экономическое и административное управление Чуманкасинское сельское поселение Моргаушского района Чувашской Республики			
1	1	1	1	1	1	Карта градостроительного зонирования			
Масштаб 1:10000						ООО «НЭП Чувашия»			



## Статья 45. Градостроительный регламент зоны специального назначения

### Зона специального назначения, связанная с захоронениями (Сп-1)

Таблица № 9. Виды разрешенного использования земельных участков и объектов капитального строительства, предельные размеры земельных участков и параметры разрешенного строительства, реконструкции объектов капитального строительства:

№ п/п	Код (числовое обозначение) (в соответствии с Классификатором)	Вид разрешенного использования земельного участка (в соответствии с классификатором видов разрешенного использования земельных участков, утвержденным уполномоченным федеральным органом исполнительной власти)	Параметры разрешенного строительства, реконструкции объектов капитального строительства			
			Предельная этажность зданий, строений, сооружений, этаж	Предельные размеры земельных участков (мин.-макс.), га	Максимальный процент застройки, %	Минимальные отступы до границ смежного земельного участка
1	2	3	4	5	6	7
<b>Основные виды и параметры разрешенного использования земельных участков и объектов капитального строительства</b>						
1	3.1	Коммунальное обслуживание	1	мин. 0,003	80	1
2	3.7	Религиозное использование	2	мин. 0,003	80	3
3	4.1	Деловое управление	2	мин. 0,01	60	
4	12.0	Земельные участки (территории) общего пользования	Действие градостроительного регламента не распространяется			
5	12.1	Ритуальная деятельность	0	0,5-10,0	0	0
6	12.2	Специальная деятельность	0	0,2-1,0	0	0
<b>Условно разрешенные виды и параметры использования земельных участков и объектов капитального строительства</b>						
7	4.4	Магазины	2	мин. 0,01	60	1
8	6.9	Склады	1	мин. 0,2	75	1

Примечания:

1. Виды разрешенного использования земельного участка установлены в соответствии с Классификатором видов разрешенного использования земельных участков, утвержденным уполномоченным федеральным органом исполнительной власти.

2. Размер земельного участка для сельского кладбища не может превышать 10 га. Использование земельных участков осуществлять в соответствии с требованиями Федерального закона от 12.01.1996 №8 «О погребении и похоронном деле» и гигиеническими требованиями к размещению, устройству и содержанию кладбищ, зданий и сооружений похоронного назначения.

3. Скотомогильники (биотермические ямы) следует размещать на сухом возвышенном участке земли площадью не менее 600 м<sup>2</sup>. Уровень стояния грунтовых вод должен быть не менее 2 м от поверхности земли.

4. Использование земельных участков для захоронения и сортировке бытового мусора и отходов осуществлять в соответствии с гигиеническими требованиями к устройству и содержанию полигонов твердых бытовых отходов.

5. Использование земельных участков осуществлять в соответствии с требованиями «СП 2.1.7.1038-01. 2.1.7. Почва, очистка населенных мест, отходы производства и потребления, санитарная охрана почвы. Гигиенические требования к устройству и содержанию полигонов для твердых бытовых отходов. Санитарные правила».

6. Запрещается захоронение отходов в границах населенных пунктов.